Különleges madárvédelmi területek

EOTR 811. szelvény

22°40'0"E 22°50'0"E 23°0'0"E 23°10'0"E

48°10'0"N 48°0'0"N 47°50'0"N

910 810 710 711

HUHN10001

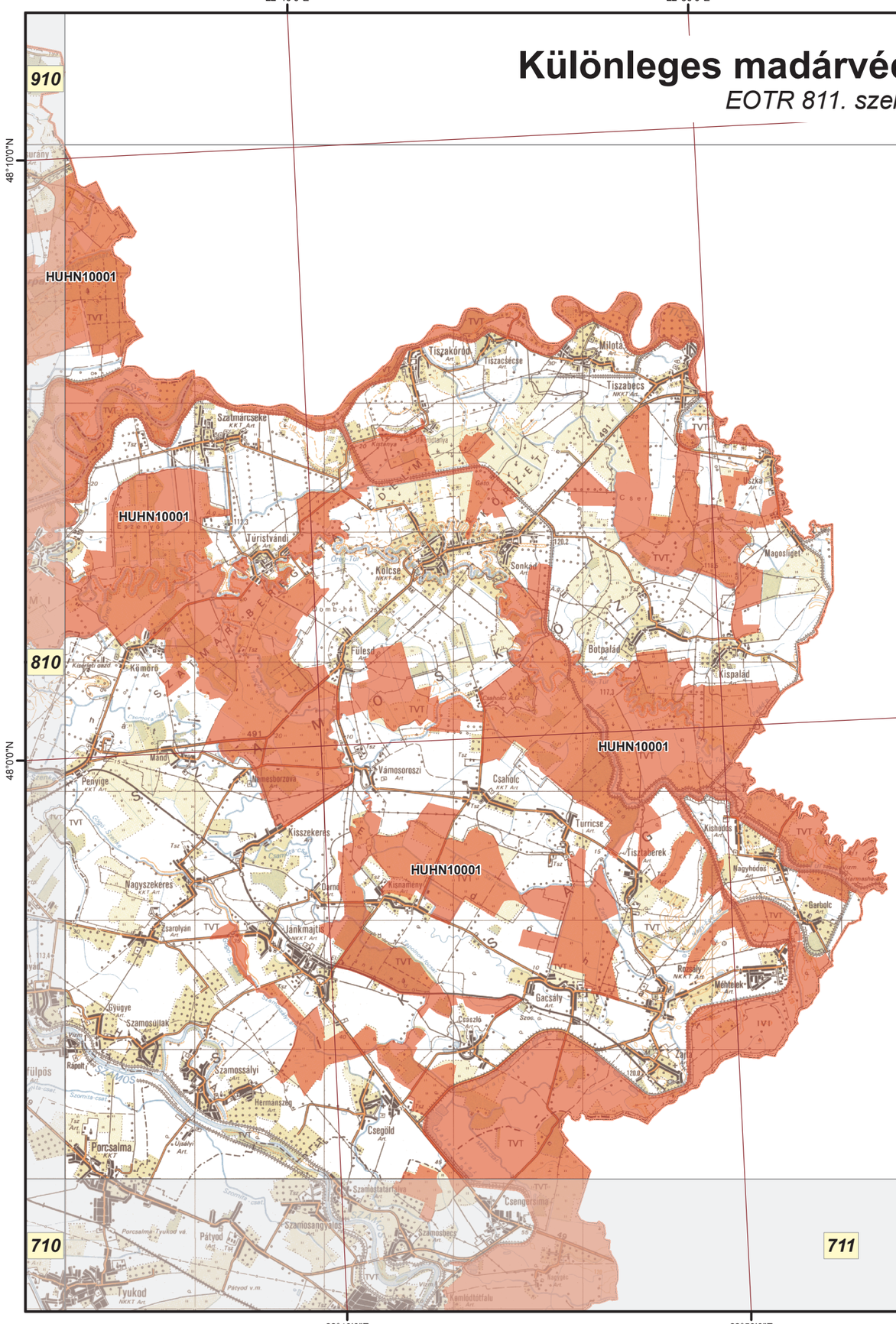

Jelmagyarázat

Különleges madárvédelmi területek

HUHN10001 Szatmár-Bereg

Az adatok tájékoztató jellegűek.

M 1:145 000

É

0 1 2 3 4 km

A méretarányszám kizárólag fekvő A3-as lapméret esetén értendő. Az aránymérték a térképlap méretének aránytartó változása után is használható.

A térkép szelvényezés alapja az EOTR 1:100 000 méretarányú szelvényháló.

Vetületi rendszer:
Egységes Országos Vetület
Koordinátahálózat: WGS84

A GPS (WGS84) koordináták a PDF formátumú térképen Adobe 9 (vagy magasabb) verziószámú Reader ill. Professional szoftverekkel tizedes fokokban azonosíthatók.

Adatforrás:
Földmérési és Távérzékelési Intézet;
Környezetvédelmi és Vízügyi Minisztérium,
Nemzeti Környezeti Térinformatikai Rendszer

Szerkesztette:
Környezetvédelmi és Vízügyi Minisztérium,
GRID Budapest,
2009. december

Különleges madárvédelmi területek

EOTR 52. szelvény

16°50'0"E 17°0'0"E 17°10'0"E 17°20'0"E

47°20'0"N 47°10'0"N

61 63 51 53 41 42 43

Jelmagyarázat

Különleges madárvédelmi területek

Az adatok tájékoztató jellegűek.

M 1:145 000

É

0 1 2 3 4 km

A méretarányszám kizárólag fekvő A3-as lapméret esetén értendő. Az arányérték a térképlap méretének aránytartó változása után is használható.

A térkép szelvényezés alapja az EOTR 1:100 000 méretarányú szelvényháló.

Vetületi rendszer:
Egységes Országos Vetület
Koordinátahálózat: WGS84

A GPS (WGS84) koordináták a PDF formátumú térképen Adobe 9 (vagy magasabb) verziószámú Reader ill. Professional szoftverekkel tizedes fokokban azonosíthatók.

Adatforrás:
Földmérési és Távérzékelési Intézet;
Környezetvédelmi és Vízügyi Minisztérium,
Nemzeti Környezeti Térinformatikai Rendszer

Szerkesztette:
Környezetvédelmi és Vízügyi Minisztérium,
GRID Budapest,
2009. december

Különleges madárvédelmi területek

EOTR 53. szelvény

HUBF30001

HUBF30002

17°30'0"E 17°40'0"E 17°50'0"E 18°0'0"E

47°20'0"N 47°10'0"N

62 64 52 54 42 43 44

Jelmagyarázat

Különleges madárvédelmi területek

HUBF30001 Északi-Bakony

Az adatok tájékoztató jellegűek.

M 1:145 000

É

0 1 2 3 4 km

A méretarányszám kizárólag fekvő A3-as lapméret esetén értendő. Az arányméték a térképlap méretének aránytartó változása után is használható.

A térkép szelvényezés alapja az EOTR 1:100 000 méretarányú szelvényháló.

Vetületi rendszer:
Egységes Országos Vetület
Koordinátahálózat: WGS84

A GPS (WGS84) koordinátákat a PDF formátumú térképen Adobe 9 (vagy magasabb) verziószámú Reader ill. Professional szoftverekkel tizedes fokokban azonosíthatók.

Adatforrás:
Földmérési és Távérzékelési Intézet;
Környezetvédelmi és Vízügyi Minisztérium,
Nemzeti Környezeti Térinformatikai Rendszer

Szerkesztette:
Környezetvédelmi és Vízügyi Minisztérium,
GRID Budapest,
2009. december

Különleges madárvédelmi területek

EOTR 54. szelvény

18°10'0"E 18°20'0"E 18°30'0"E 18°40'0"E

47°20'0"N 47°10'0"N

63 64 65 53 55 43 44 45

HUDI30002 HUDI10007 HUDI10005 HUBF30002

Jelmagyarázat

Különleges madárvédelmi területek

HUDI10005 Sárvíz völgye
HUDI10007 Velencei-tó és Dinnyési-fertő
HUDI30001 Vértes
HUDI30002 Zámolyi-medence

Az adatok tájékoztató jellegűek.

M 1:145 000

É

0 1 2 3 4 km

A méretarányszám kizárólag fekvő A3-as lapméret esetén értendő. Az aránymérték a térképlap méretének aránytartó változása után is használható.

A térkép szelvényezés alapja az EOTR 1:100 000 méretarányú szelvényháló.

Vetületi rendszer:
Egységes Országos Vetület
Koordinátahálózat: WGS84

A GPS (WGS84) koordináták a PDF formátumú térképen Adobe 9 (vagy magasabb) verziószámú Reader ill. Professional szoftverekkel tizedes fokokban azonosíthatók.

Adatforrás:
Földmérési és Távérzékelési Intézet;
Környezetvédelmi és Vízügyi Minisztérium,
Nemzeti Környezeti Térinformatikai Rendszer

Szerkesztette:
Környezetvédelmi és Vízügyi Minisztérium,
GRID Budapest,
2009. december

Különleges madárvédelmi területek

EOTR 55. szelvény

18°50'0"E 19°0'0"E 19°10'0"E 19°20'0"E

47°20'0"N 47°10'0"N

64 66 54 56 44 45 46

HUKN10001

Jelmagyarázat

Különleges madárvédelmi területek

HUKN10001 Felső-Kiskunsági szikes puszták és turjánvidék

Az adatok tájékoztató jellegűek.

M 1:145 000

É

0 1 2 3 4 km

A méretarányszám kizárólag fekvő A3-as lapméret esetén értendő. Az arányérték a térképlap méretének aránytartó változása után is használható.

A térkép szelvényezés alapja az EOTR 1:100 000 méretarányú szelvényháló.

Vetületi rendszer:
Egységes Országos Vetület
Koordinátahálózat: WGS84

A GPS (WGS84) koordináták a PDF formátumú térképen Adobe 9 (vagy magasabb) verziószámú Reader ill. Professional szoftverekkel tizedes fokokban azonosíthatók.

Adatforrás:
Földmérési és Távérzékelési Intézet;
Környezetvédelmi és Vízügyi Minisztérium,
Nemzeti Környezeti Térinformatikai Rendszer

Szerkesztette:
Környezetvédelmi és Vízügyi Minisztérium,
GRID Budapest,
2009. december

Különleges madárvédelmi területek

EOTR 56. szelvény

19°20'0"E 19°30'0"E 19°40'0"E 19°50'0"E

47°20'0"N 47°10'0"N

65 67 55 57 45 46 47

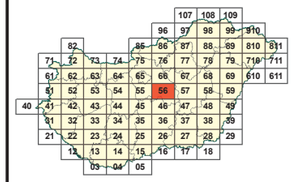

Jelmagyarázat

Különleges madárvédelmi területek

HUDI10001 Abonyi kaszálóerdő
HUKN10001 Felső-Kiskunsági szikes puszták és turjánvidék
HUDI10004 Jászkarajenői puszták

Az adatok tájékoztató jellegűek.

M 1:145 000

É

0 1 2 3 4 km

A méretarányszám kizárólag fekvő A3-as lapméret esetén értendő. Az arányérték a térképlap méretének aránytartó változása után is használható.

A térkép szelvényezés alapja az EOTR 1:100 000 méretarányú szelvényháló.

Vetületi rendszer:
Egységes Országos Vetület
Koordinátahálózat: WGS84

A GPS (WGS84) koordináták a PDF formátumú térképen Adobe 9 (vagy magasabb) verziószámú Reader ill. Professional szoftverekkel tizedes fokokban azonosíthatók.

Adatforrás:
Földmérési és Távérzékelési Intézet;
Környezetvédelmi és Vízügyi Minisztérium,
Nemzeti Környezeti Térinformatikai Rendszer

Szerkesztette:
Környezetvédelmi és Vízügyi Minisztérium,
GRID Budapest,
2009. december

Különleges madárvédelmi területek

EOTR 57. szelvény

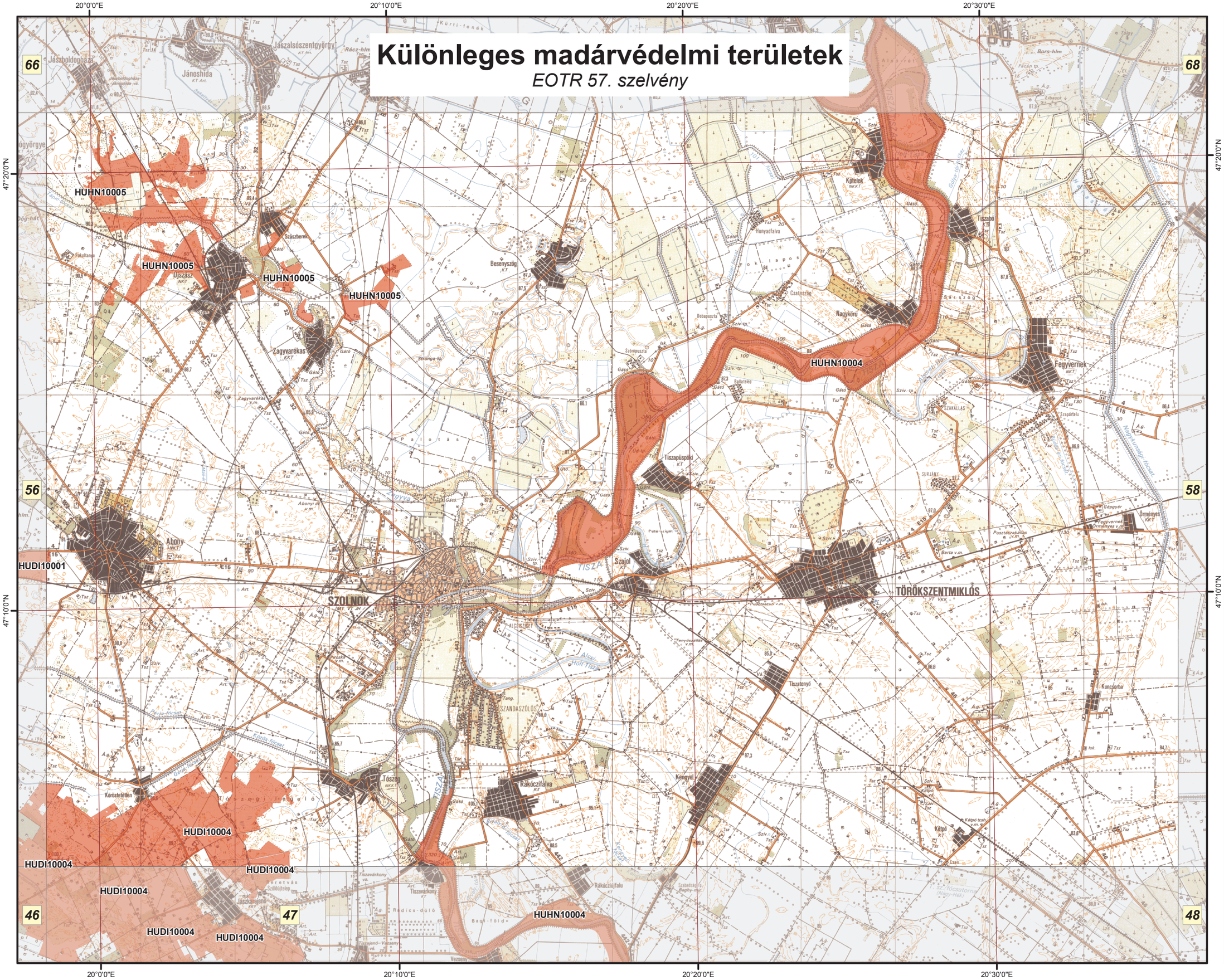

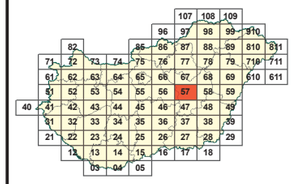

Jelmagyarázat

Különleges madárvédelmi területek

HUDI10001	Abonyi kaszálóerdő
HUDI10004	Jászkarajenői puszták
HUHN10005	Jászság
HUHN10004	Közép-Tisza

Az adatok tájékoztató jellegűek.

M 1:145 000

É

0 1 2 3 4 km

A méretarányszám kizárólag fekvő A3-as lapméret esetén értendő. Az aránymérték a térképlap méretének aránytartó változása után is használható.

A térkép szelvényezés alapja az EOTR 1:100 000 méretarányú szelvényháló.

Vetületi rendszer:
Egységes Országos Vetület
Koordinátahálózat: WGS84

A GPS (WGS84) koordináták a PDF formátumú térképen Adobe 9 (vagy magasabb) verziószámú Reader ill. Professional szoftverekkel tizedes fokokban azonosíthatók.

Adatforrás:
Földmérési és Távérzékelési Intézet;
Környezetvédelmi és Vízügyi Minisztérium,
Nemzeti Környezeti Térinformatikai Rendszer

Szerkesztette:
Környezetvédelmi és Vízügyi Minisztérium,
GRID Budapest,
2009. december

Különleges madárvédelmi területek

EOTR 58. szelvény

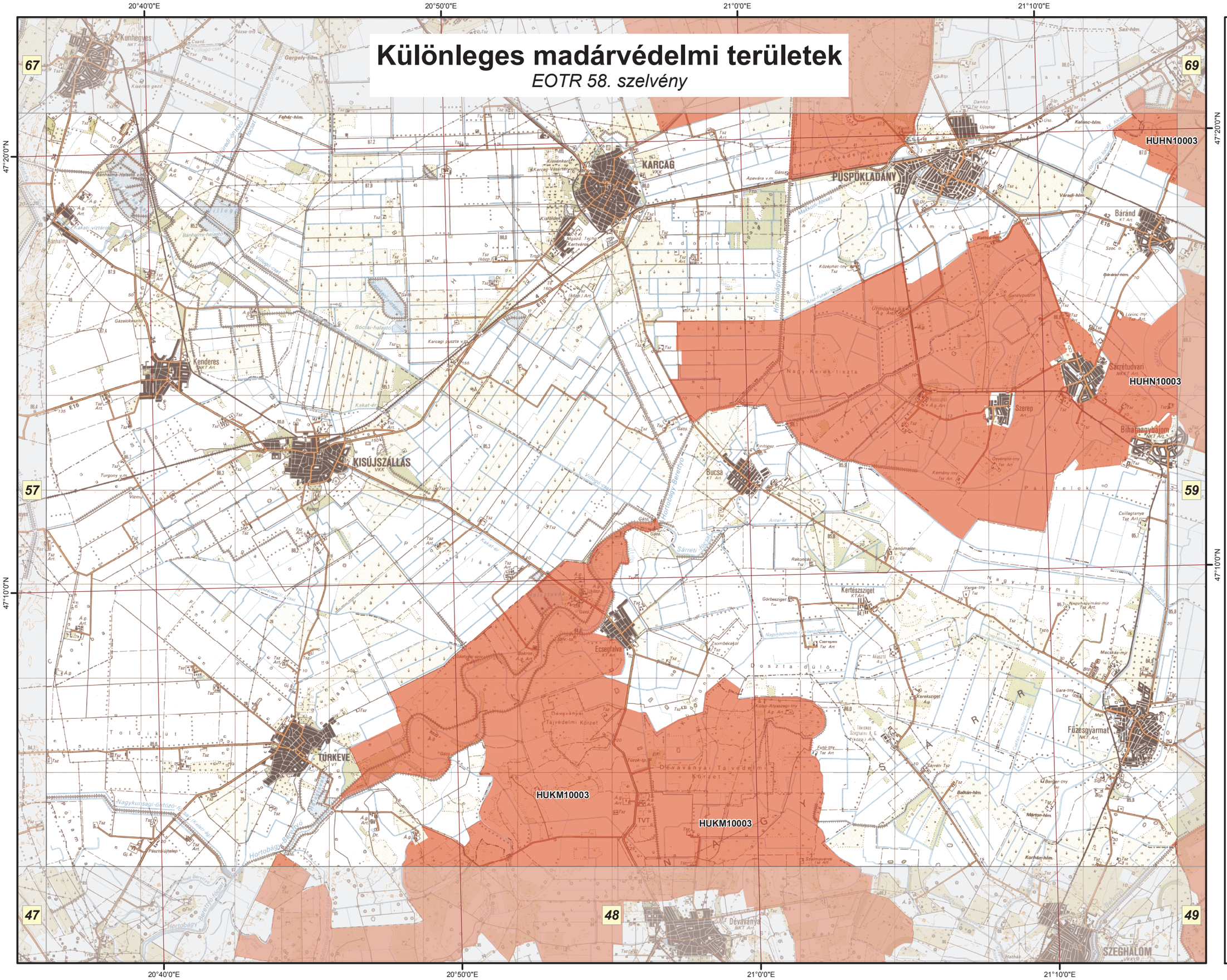

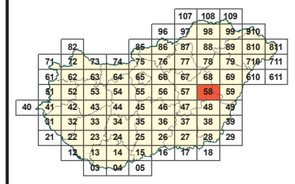

Jelmagyarázat

Különleges madárvédelmi területek

HUHN10003 Bihar
HUKM10003 Dévaványai-sík
HUHN10002 Hortobágy

Az adatok tájékoztató jellegűek.

M 1:145 000

É

0 1 2 3 4 km

A méretarányszám kizárólag fekvő A3-as lapméret esetén értendő. Az aránymérték a térképlap méretének aránytartó változása után is használható.

A térkép szelvényezés alapja az EOTR 1:100 000 méretarányú szelvényháló.

Vetületi rendszer:
Egységes Országos Vetület
Koordinátahálózat: WGS84

A GPS (WGS84) koordináták a PDF formátumú térképen Adobe 9 (vagy magasabb) verziószámú Reader ill. Professional szoftverekkel tizedes fokokban azonosíthatók.

Adatforrás:
Földmérési és Távérzékelési Intézet;
Környezetvédelmi és Vízügyi Minisztérium,
Nemzeti Környezeti Térinformatikai Rendszer

Szerkesztette:
Környezetvédelmi és Vízügyi Minisztérium,
GRID Budapest,
2009. december

Különleges madárvédelmi területek

EOTR 59. szelvény

21°20'0"E 21°30'0"E 21°40'0"E 21°50'0"E

47°20'0"N 47°10'0"N

68 610 58 49 48

HUHN10003 HUKM10002

Jelmagyarázat

Különleges madárvédelmi területek

HUHN10003 Bihar

Az adatok tájékoztató jellegűek.

M 1:145 000

É

0 1 2 3 4 km

A méretarányszám kizárólag fekvő A3-as lapméret esetén értendő. Az arányérték a térképlap méretének aránytartó változása után is használható.

A térkép szelvényezés alapja az EOTR 1:100 000 méretarányú szelvényháló.

Vetületi rendszer:
Egységes Országos Vetület
Koordinátahálózat: WGS84

A GPS (WGS84) koordináták a PDF formátumú térképen Adobe 9 (vagy magasabb) verziószámú Reader ill. Professional szoftverekkel tizedes fokokban azonosíthatók.

Adatforrás:
Földmérési és Távérzékelési Intézet;
Környezetvédelmi és Vízügyi Minisztérium,
Nemzeti Környezeti Térinformatikai Rendszer

Szerkesztette:
Környezetvédelmi és Vízügyi Minisztérium,
GRID Budapest,
2009. december

Különleges madárvédelmi területek

EOTR 61. szelvény

16°10'0"E
16°20'0"E
16°30'0"E
16°40'0"E
47°30'0"N
47°20'0"N

HUFH10001

72
62
51
52

Jelmagyarázat

Különleges madárvédelmi területek

Az adatok tájékoztató jellegűek.

M 1:145 000

É

0 1 2 3 4 km

A méretarányszám kizárólag fekvő A3-as lapméret esetén értendő. Az arányérték a térképlap méretének aránytartó változása után is használható.

A térkép szelvényezés alapja az EOTR 1:100 000 méretarányú szelvényháló.

Vetületi rendszer:
Egységes Országos Vetület
Koordinátahálózat: WGS84

A GPS (WGS84) koordináták a PDF formátumú térképen Adobe 9 (vagy magasabb) verziószámú Reader ill. Professional szoftverekkel tizedes fokokban azonosíthatók.

Adatforrás:
Földmérési és Távérzékelési Intézet;
Környezetvédelmi és Vízügyi Minisztérium,
Nemzeti Környezeti Térinformatikai Rendszer

Szerkesztette:
Környezetvédelmi és Vízügyi Minisztérium,
GRID Budapest,
2009. december

Különleges madárvédelmi területek

EOTR 62. szelvény

16°50'0"E 17°0'0"E 17°10'0"E 17°20'0"E

47°40'0"N 47°30'0"N 47°20'0"N

71 73 61 63 51 52 53

HUFH10001 HUFH30005 HUFH30005 HUFH30005

Jelmagyarázat

Különleges madárvédelmi területek

HUFH30005 Hanság

Az adatok tájékoztató jellegűek.

M 1:145 000

É

km
0 1 2 3 4

A méretarányszám kizárólag fekvő A3-as lapméret esetén értendő. Az arányérték a térképlap méretének aránytartó változása után is használható.

A térkép szelvényezés alapja az EOTR 1:100 000 méretarányú szelvényháló.

Vetületi rendszer:
Egységes Országos Vetület
Koordinátahálózat: WGS84

A GPS (WGS84) koordináták a PDF formátumú térképen Adobe 9 (vagy magasabb) verziószámú Reader ill. Professional szoftverekkel tizedes fokokban azonosíthatók.

Adatforrás:
Földmérési és Távérzékelési Intézet;
Környezetvédelmi és Vízügyi Minisztérium,
Nemzeti Környezeti Térinformatikai Rendszer

Szerkesztette:
Környezetvédelmi és Vízügyi Minisztérium,
GRID Budapest,
2009. december

Különleges madárvédelmi területek

EOTR 63. szelvény

17°30'0"E 17°40'0"E 17°50'0"E 18°0'0"E

47°40'0"N 47°30'0"N 47°20'0"N

72 74 62 64 52 53 54

HUBF30001

Jelmagyarázat

Különleges madárvédelmi területek

HUBF30001 Északi-Bakony

Az adatok tájékoztató jellegűek.

M 1:145 000

É

0 1 2 3 4 km

A méretarányszám kizárólag fekvő A3-as lapméret esetén értendő. Az arányérték a térképlap méretének aránytartó változása után is használható.

A térkép szelvényezés alapja az EOTR 1:100 000 méretarányú szelvényháló.

Vetületi rendszer:
Egységes Országos Vetület
Koordinátahálózat: WGS84

A GPS (WGS84) koordináták a PDF formátumú térképen Adobe 9 (vagy magasabb) verziószámú Reader ill. Professional szoftverekkel tizedes fokokban azonosíthatók.

Adatforrás:
Földmérési és Távérzékelési Intézet;
Környezetvédelmi és Vízügyi Minisztérium,
Nemzeti Környezeti Térinformatikai Rendszer

Szerkesztette:
Környezetvédelmi és Vízügyi Minisztérium,
GRID Budapest,
2009. december

Különleges madárvédelmi területek

EOTR 64. szelvény

18°10'0"E 18°20'0"E 18°30'0"E 18°40'0"E

47°40'0"N 47°30'0"N 47°20'0"N

73 75 63 65 53 54 55

HUDI10006 HUDI10006 HUDI10003 HUDI30001 HUDI30002

TATABÁNYA OROSZLÁNY BICSKE

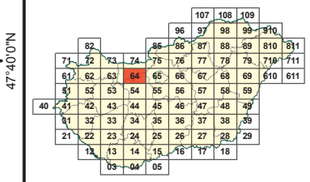

Jelmagyarázat

Különleges madárvédelmi területek

HUDI10003 Gerecse
HUDI10006 Tatai Öreg-tó
HUDI30001 Vértes
HUDI30002 Zámolyi-medence

Az adatok tájékoztató jellegűek.

M 1:145 000

É

km
0 1 2 3 4

A méretarányszám kizárólag fekvő A3-as lapméret esetén értendő. Az arányérték a térképlap méretének aránytartó változása után is használható.

A térkép szelvényezés alapja az EOTR 1:100 000 méretarányú szelvényháló.

Vetületi rendszer:
Egységes Országos Vetület
Koordinátahálózat: WGS84

A GPS (WGS84) koordinátáka a PDF formátumú térképen Adobe 9 (vagy magasabb) verziószámú Reader ill. Professional szoftverekkel tizedes fokokban azonosíthatók.

Adatforrás:
Földmérési és Távérzékelési Intézet;
Környezetvédelmi és Vízügyi Minisztérium,
Nemzeti Környezeti Térinformatikai Rendszer

Szerkesztette:
Környezetvédelmi és Vízügyi Minisztérium,
GRID Budapest,
2009. december

HUDI10002

Különleges madárvédelmi területek

EOTR 65. szelvény

18°50'0"E 19°0'0"E 19°10'0"E 19°20'0"E

47°40'0"N 47°30'0"N 47°20'0"N

74 76 64 66 54 55 56

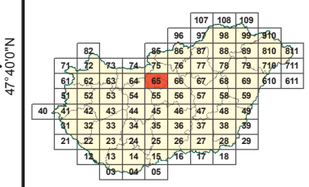

Jelmagyarázat

Különleges madárvédelmi területek

Az adatok tájékoztató jellegűek.

M 1:145 000

É

0 1 2 3 4 km

A méretarányszám kizárólag fekvő A3-as lapméret esetén értendő. Az aránymérték a térképlap méretének aránytartó változása után is használható.

A térkép szelvényezés alapja az EOTR 1:100 000 méretarányú szelvényháló.

Vetületi rendszer:
Egységes Országos Vetület
Koordinátahálózat: WGS84

A GPS (WGS84) koordináták a PDF formátumú térképen Adobe 9 (vagy magasabb) verziószámú Reader ill. Professional szoftverekkel tizedes fokokban azonosíthatók.

Adatforrás:
Földmérési és Távérzékelési Intézet;
Környezetvédelmi és Vízügyi Minisztérium,
Nemzeti Környezeti Térinformatikai Rendszer

Szerkesztette:
Környezetvédelmi és Vízügyi Minisztérium,
GRID Budapest,
2009. december

Különleges madárvédelmi területek

EOTR 66. szelvény

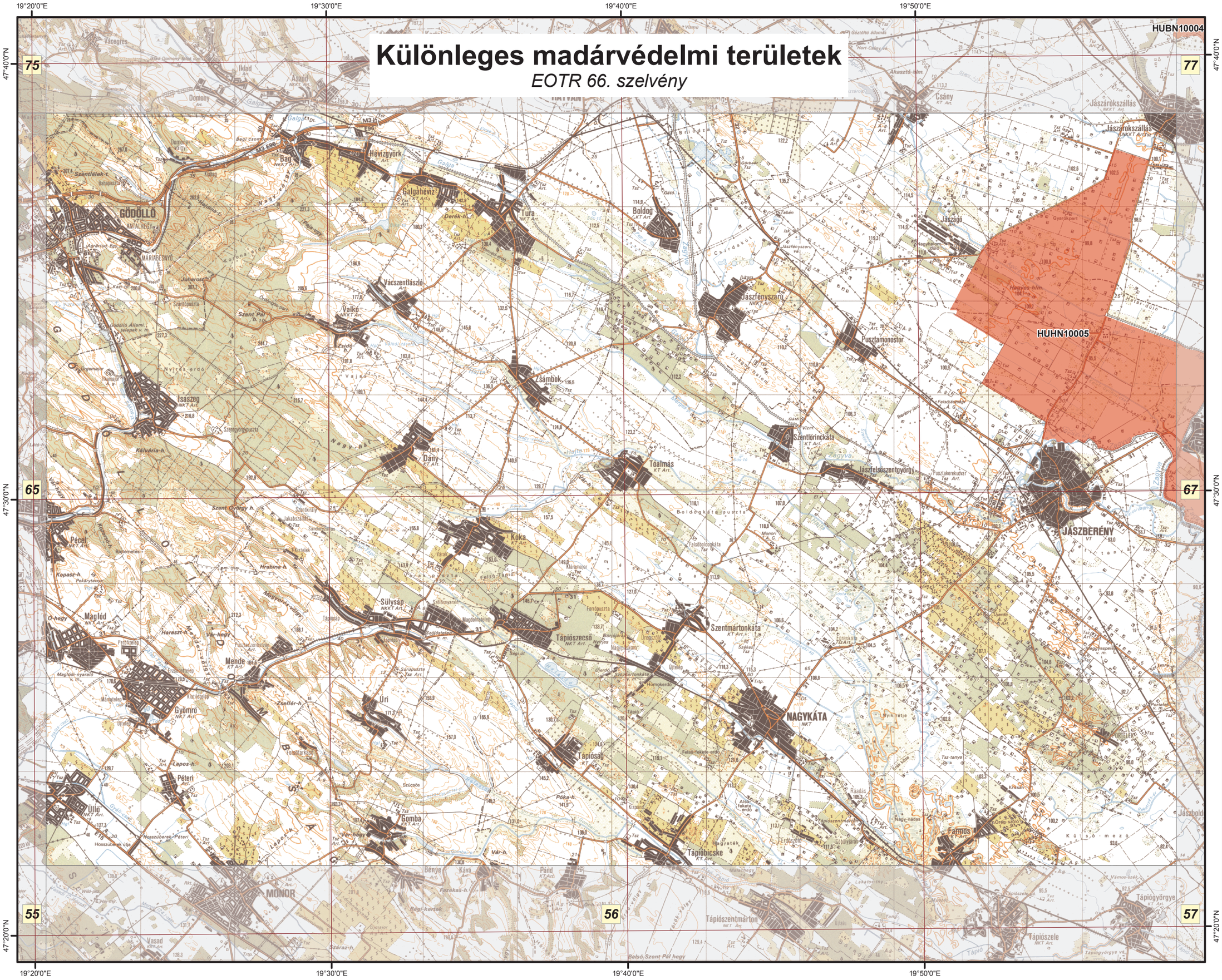

Jelmagyarázat

Különleges madárvédelmi területek

HUHN10005 Jászság

Az adatok tájékoztató jellegűek.

M 1:145 000

É

0 1 2 3 4 km

A méretarányszám kizárólag fekvő A3-as lapméret esetén értendő. Az aránymérték a térképlap méretének aránytartó változása után is használható.

A térkép szelvényezés alapja az EOTR 1:100 000 méretarányú szelvényháló.

Vetületi rendszer:
Egységes Országos Vetület
Koordinátahálózat: WGS84

A GPS (WGS84) koordináták a PDF formátumú térképen Adobe 9 (vagy magasabb) verziószámú Reader ill. Professional szoftverekkel tizedes fokokban azonosíthatók.

Adatforrás:
Földmérési és Távérzékelési Intézet;
Környezetvédelmi és Vízügyi Minisztérium,
Nemzeti Környezeti Térinformatikai Rendszer

Szerkesztette:
Környezetvédelmi és Vízügyi Minisztérium,
GRID Budapest,
2009. december

Különleges madárvédelmi területek

EOTR 67. szelvény

20°0'0"E 20°10'0"E 20°20'0"E 20°30'0"E

47°40'0"N 47°30'0"N 47°20'0"N

76 78 66 68 56 57 58

HUBN10004 HUHN10005 HUHN10002

Jelmagyarázat

Különleges madárvédelmi területek

HUBN10004 Hevesi-sík
HUHN10002 Hortobágy
HUHN10005 Jászság
HUHN10004 Közép-Tisza

Az adatok tájékoztató jellegűek.

M 1:145 000

É

0 1 2 3 4 km

A méretarányszám kizárólag fekvő A3-as lapméret esetén értendő. Az arányérték a térképlap méretének aránytartó változása után is használható.

A térkép szelvényezés alapja az EOTR 1:100 000 méretarányú szelvényháló.

Vetületi rendszer:
Egységes Országos Vetület
Koordinátahálózat: WGS84

A GPS (WGS84) koordinátáka a PDF formátumú térképen Adobe 9 (vagy magasabb) verziószámú Reader ill. Professional szoftverekkel tizedes fokokban azonosíthatók.

Adatforrás:
Földmérési és Távérzékelési Intézet;
Környezetvédelmi és Vízügyi Minisztérium,
Nemzeti Környezeti Térinformatikai Rendszer

Szerkesztette:
Környezetvédelmi és Vízügyi Minisztérium,
GRID Budapest,
2009. december

Különleges madárvédelmi területek

EOTR 68. szelvény

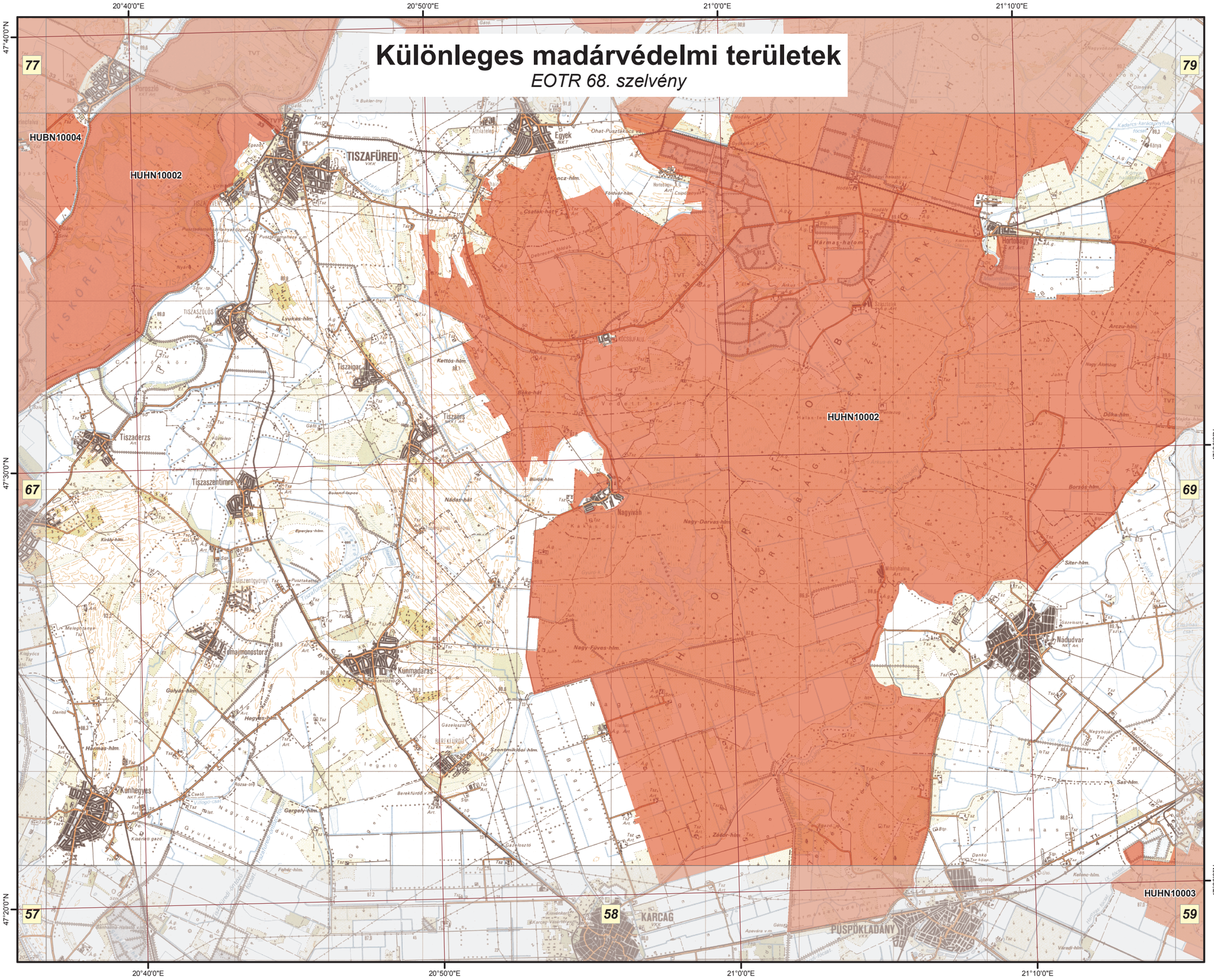

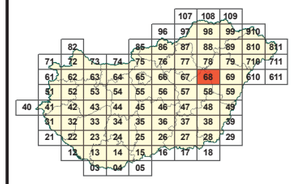

Jelmagyarázat

Különleges madárvédelmi területek

HUHN10003 Bihar
HUBN10004 Hevesi-sík
HUHN10002 Hortobágy

Az adatok tájékoztató jellegűek.

M 1:145 000

É

0 1 2 3 4 km

A méretarányszám kizárólag fekvő A3-as lapméret esetén értendő. Az aránymérték a térképlap méretének aránytartó változása után is használható.

A térkép szelvényezés alapja az EOTR 1:100 000 méretarányú szelvényháló.

Vetületi rendszer:
Egységes Országos Vetület
Koordinátahálózat: WGS84

A GPS (WGS84) koordináták a PDF formátumú térképen Adobe 9 (vagy magasabb) verziószámú Reader ill. Professional szoftverekkel tizedes fokokban azonosíthatók.

Adatforrás:
Földmérési és Távérzékelési Intézet;
Környezetvédelmi és Vízügyi Minisztérium,
Nemzeti Környezeti Térinformatikai Rendszer

Szerkesztette:
Környezetvédelmi és Vízügyi Minisztérium,
GRID Budapest,
2009. december

Különleges madárvédelmi területek

EOTR 69. szelvény

21°20'0"E 21°30'0"E 21°40'0"E 21°50'0"E

47°30'0"N 47°20'0"N

78 710 68 610 58 59

HUHN10002 HUHN10003

HORTOBÁGYI NEMZETI PARK

BALMAZÚJVÁROS HAJDÚSZOBOSZLÓ DEBRECEN Hajdúsámson Nagyhegyes Józsa Nagymacs Kismacs Ondód Ebes Mikepércs Sáránd Hajdúszovát Hajdúbagos Derecske Hosszúpályi Monostorpályi Létavértes Kaba Tépe Konyár Pocsaj Újléta Tetétlen

Jelmagyarázat

Különleges madárvédelmi területek

HUHN10003 Bihar
HUHN10002 Hortobágy

Az adatok tájékoztató jellegűek.

M 1:145 000

É

0 1 2 3 4 km

A méretarányszám kizárólag fekvő A3-as lapméret esetén értendő. Az arányérték a térképlap méretének aránytartó változása után is használható.

A térkép szelvényezés alapja az EOTR 1:100 000 méretarányú szelvényháló.

Vetületi rendszer:
Egységes Országos Vetület
Koordinátahálózat: WGS84

A GPS (WGS84) koordináták a PDF formátumú térképen Adobe 9 (vagy magasabb) verziószámú Reader ill. Professional szoftverekkel tizedes fokokban azonosíthatók.

Adatforrás:
Földmérési és Távérzékelési Intézet;
Környezetvédelmi és Vízügyi Minisztérium,
Nemzeti Környezeti Térinformatikai Rendszer

Szerkesztette:
Környezetvédelmi és Vízügyi Minisztérium,
GRID Budapest,
2009. december

Különleges madárvédelmi területek

EOTR 71. szelvény

16°10'0"E 16°20'0"E 16°30'0"E 16°40'0"E

47°50'0"N 47°40'0"N

82 72 61 62

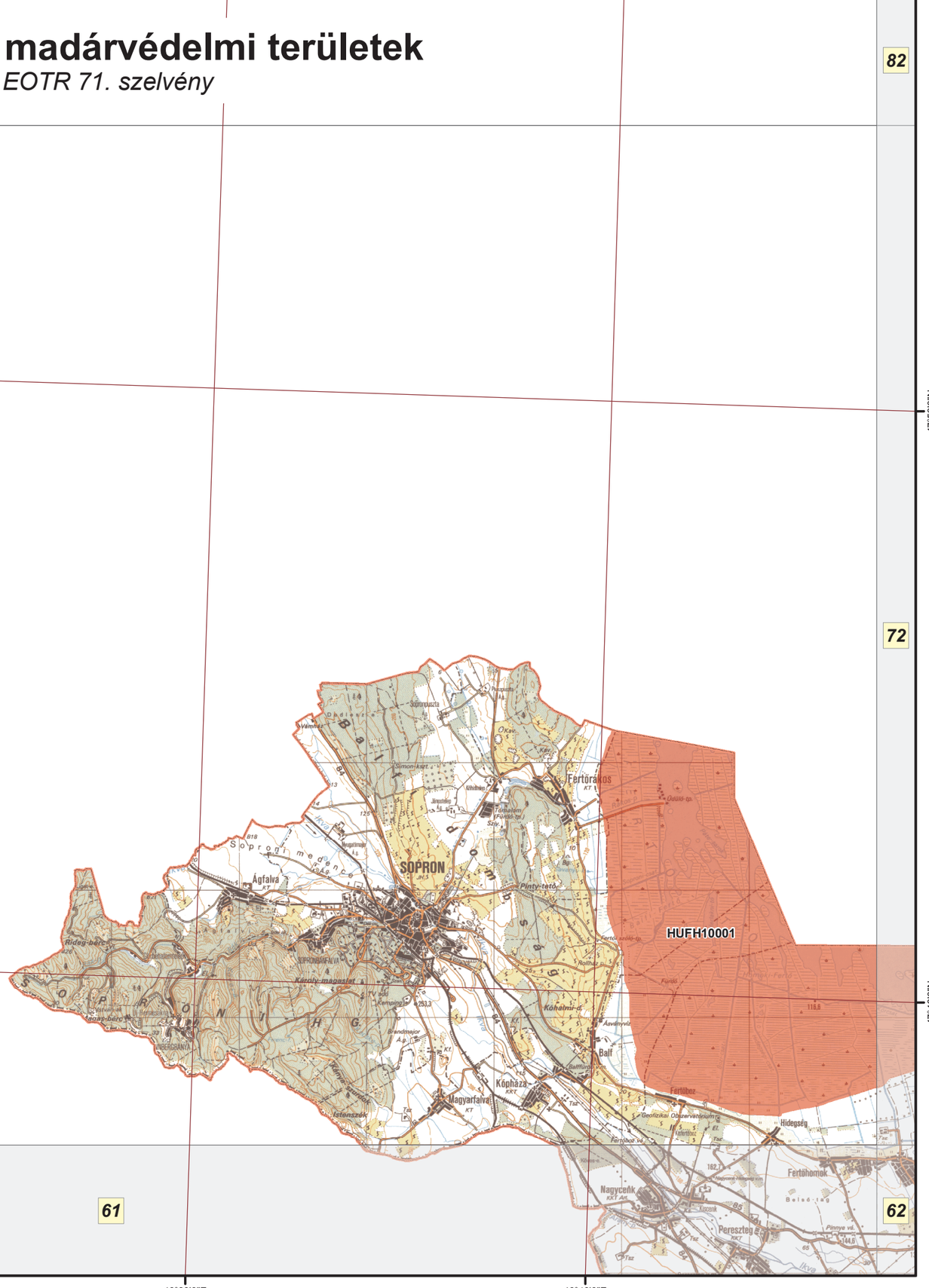

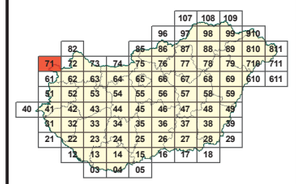

Jelmagyarázat

Különleges madárvédelmi területek

HUFH10001 Fertő-tó

Az adatok tájékoztató jellegűek.

M 1:145 000

É

0 1 2 3 4 km

A méretarányszám kizárólag fekvő A3-as lapméret esetén értendő. Az arányérték a térképlap méretének aránytartó változása után is használható.

A térkép szelvényezés alapja az EOTR 1:100 000 méretarányú szelvényháló.

Vetületi rendszer:
Egységes Országos Vetület
Koordinátahálózat: WGS84

A GPS (WGS84) koordináták a PDF formátumú térképen Adobe 9 (vagy magasabb) verziószámú Reader ill. Professional szoftverekkel tizedes fokokban azonosíthatók.

Adatforrás:
Földmérési és Távérzékelési Intézet;
Környezetvédelmi és Vízügyi Minisztérium,
Nemzeti Környezeti Térinformatikai Rendszer

Szerkesztette:
Környezetvédelmi és Vízügyi Minisztérium,
GRID Budapest,
2009. december

Különleges madárvédelmi területek

EOTR 72. szelvény

16°50'0"E 17°0'0"E 17°10'0"E 17°20'0"E

47°50'0"N

47°40'0"N

HUFH10004 HUFH10004 HUFH10004 HUFH30004 HUFH30004 HUFH30005 HUFH30005 HUFH30005 HUFH30005 HUFH10001 HUFH30005

MOSONMAGYARÓVÁR

71 73 61 62 63

Jelmagyarázat

Különleges madárvédelmi területek

HUFH10001 Fertő-tó
HUFH30005 Hanság
HUFH10004 Mosoni-sík
HUFH30004 Szigetköz

Az adatok tájékoztató jellegűek.

M 1:145 000

É

0 1 2 3 4 km

A méretarányszám kizárólag fekvő A3-as lapméret esetén értendő. Az arányérték a térképlap méretének aránytartó változása után is használható.

A térkép szelvényezés alapja az EOTR 1:100 000 méretarányú szelvényháló.

Vetületi rendszer:
Egységes Országos Vetület
Koordinátahálózat: WGS84

A GPS (WGS84) koordinátákat a PDF formátumú térképen Adobe 9 (vagy magasabb) verziószámú Reader ill. Professional szoftverekkel tizedes fokokban azonosíthatók.

Adatforrás:
Földmérési és Távérzékelési Intézet;
Környezetvédelmi és Vízügyi Minisztérium,
Nemzeti Környezeti Térinformatikai Rendszer

Szerkesztette:
Környezetvédelmi és Vízügyi Minisztérium,
GRID Budapest,
2009. december

Különleges madárvédelmi területek

EOTR 73. szelvény

17°30'0"E 17°40'0"E 17°50'0"E 18°0'0"E

47°50'0"N 47°40'0"N

82 72 74 62 63 64

HUFH30004

HUFH30004

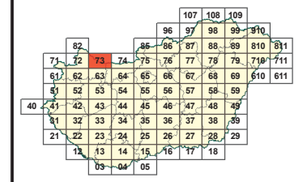

Jelmagyarázat

Különleges madárvédelmi területek

HUFH30004 Szigetköz

Az adatok tájékoztató jellegűek.

M 1:145 000

É

0 1 2 3 4 km

A méretarányszám kizárólag fekvő A3-as lapméret esetén értendő. Az aránymérték a térképlap méretének aránytartó változása után is használható.

A térkép szelvényezés alapja az EOTR 1:100 000 méretarányú szelvényháló.

Vetületi rendszer:
Egységes Országos Vetület
Koordinátahálózat: WGS84

A GPS (WGS84) koordináták a PDF formátumú térképen Adobe 9 (vagy magasabb) verziószámú Reader ill. Professional szoftverekkel tizedes fokokban azonosíthatók.

Adatforrás:
Földmérési és Távérzékelési Intézet;
Környezetvédelmi és Vízügyi Minisztérium,
Nemzeti Környezeti Térinformatikai Rendszer

Szerkesztette:
Környezetvédelmi és Vízügyi Minisztérium,
GRID Budapest,
2009. december

Különleges madárvédelmi területek

EOTR 74. szelvény

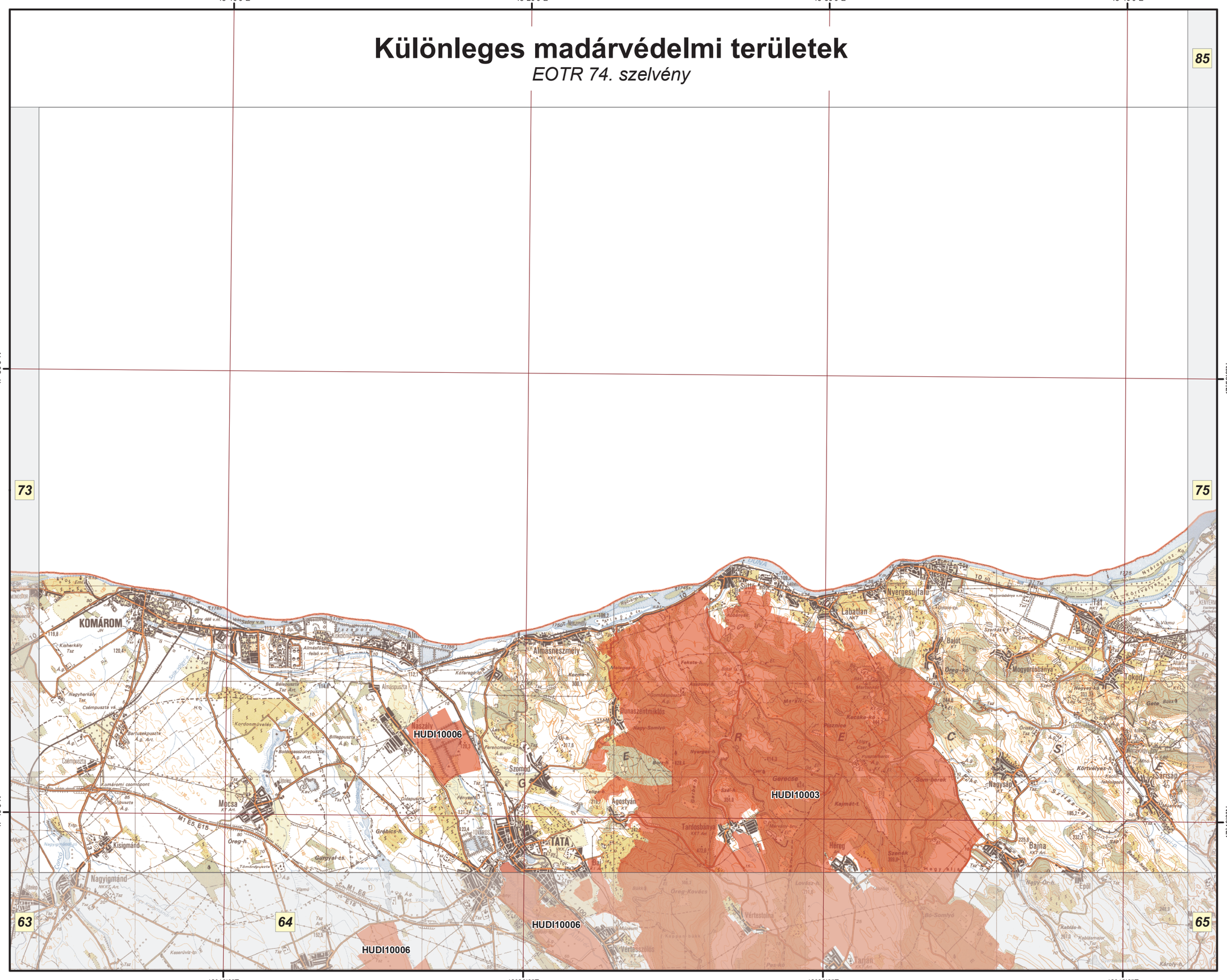

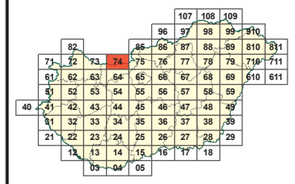

Jelmagyarázat

Különleges madárvédelmi területek

HUDI10003 Gerecse
HUDI10006 Tatai Öreg-tó

Az adatok tájékoztató jellegűek.

M 1:145 000

É

0 1 2 3 4 km

A méretarányszám kizárólag fekvő A3-as lapméret esetén értendő. Az aránymérték a térképlap méretének aránytartó változása után is használható.

A térkép szelvényezés alapja az EOTR 1:100 000 méretarányú szelvényháló.

Vetületi rendszer:
Egységes Országos Vetület
Koordinátahálózat: WGS84

A GPS (WGS84) koordináták a PDF formátumú térképen Adobe 9 (vagy magasabb) verziószámú Reader ill. Professional szoftverekkel tizedes fokokban azonosíthatók.

Adatforrás:
Földmérési és Távérzékelési Intézet;
Környezetvédelmi és Vízügyi Minisztérium,
Nemzeti Környezeti Térinformatikai Rendszer

Szerkesztette:
Környezetvédelmi és Vízügyi Minisztérium,
GRID Budapest,
2009. december

Különleges madárvédelmi területek

EOTR 75. szelvény

18°50'0"E 19°0'0"E 19°10'0"E 19°20'0"E

47°50'0"N

47°40'0"N

HUDI10002

HUDI10002

74 75 76

64 65 66

86

Jelmagyarázat

Különleges madárvédelmi területek

HUDI10002 Börzsöny és Visegrádi-hegység

Az adatok tájékoztató jellegűek.

M 1:145 000

É

0 1 2 3 4 km

A méretarányszám kizárólag fekvő A3-as lapméret esetén értendő. Az arányérték a térképlap méretének aránytartó változása után is használható.

A térkép szelvényezés alapja az EOTR 1:100 000 méretarányú szelvényháló.

Vetületi rendszer:
Egységes Országos Vetület
Koordinátahálózat: WGS84

A GPS (WGS84) koordináták a PDF formátumú térképen Adobe 9 (vagy magasabb) verziószámú Reader ill. Professional szoftverekkel tizedes fokokban azonosíthatók.

Adatforrás:
Földmérési és Távérzékelési Intézet;
Környezetvédelmi és Vízügyi Minisztérium,
Nemzeti Környezeti Térinformatikai Rendszer

Szerkesztette:
Környezetvédelmi és Vízügyi Minisztérium,
GRID Budapest,
2009. december

Különleges madárvédelmi területek

EOTR 76. szelvény

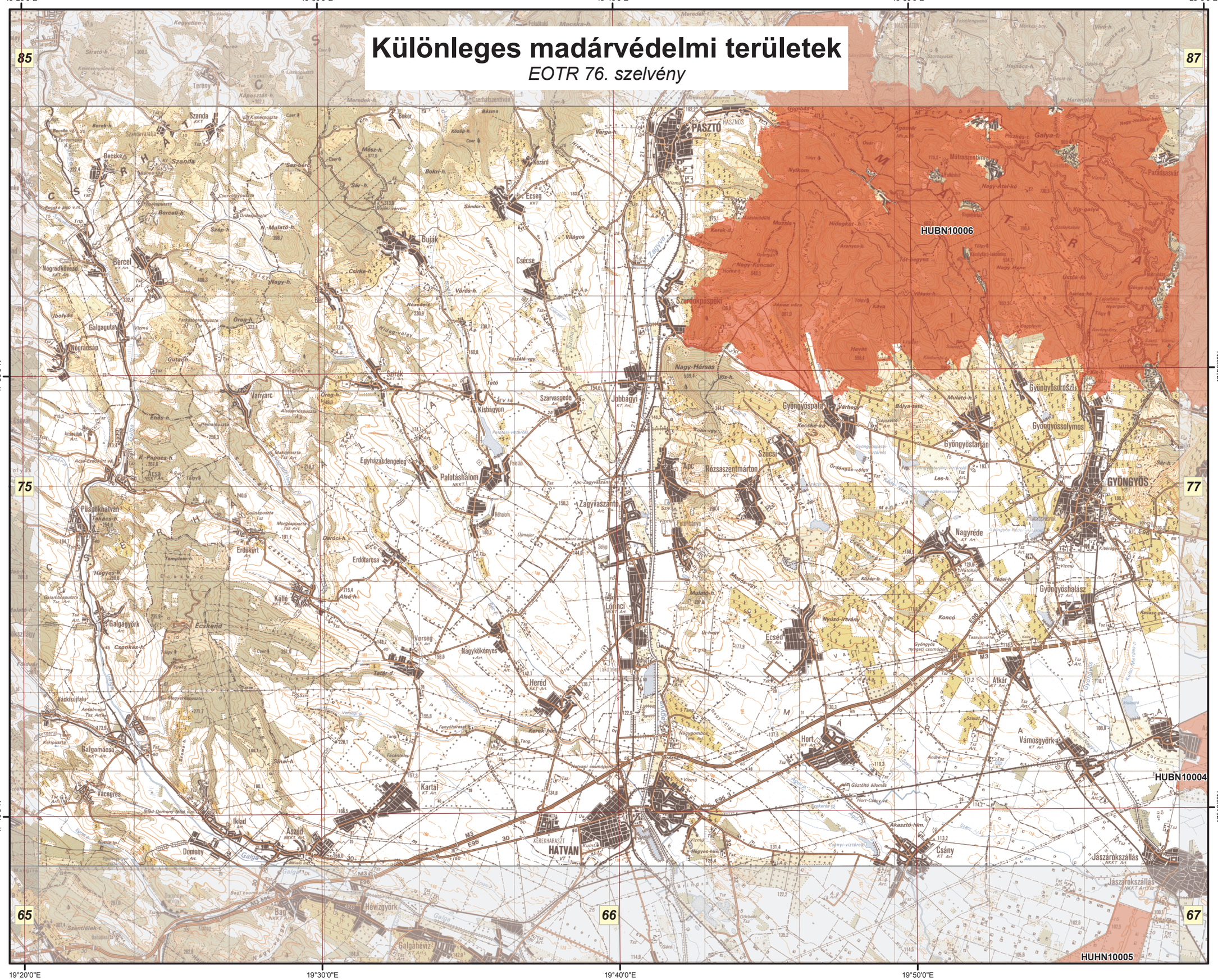

Jelmagyarázat

Különleges madárvédelmi területek

HUBN10004 Hevesi-sík
HUBN10006 Mátra

Az adatok tájékoztató jellegűek.

M 1:145 000

É

0 1 2 3 4 km

A méretarányszám kizárólag fekvő A3-as lapméret esetén értendő. Az arányérték a térképlap méretének arántartó változása után is használható.

A térkép szelvényezés alapja az EOTR 1:100 000 méretarányú szelvényháló.

Vetületi rendszer:
Egységes Országos Vetület
Koordinátahálózat: WGS84

A GPS (WGS84) koordináták a PDF formátumú térképen Adobe 9 (vagy magasabb) verziószámú Reader ill. Professional szoftverekkel tizedes fokokban azonosíthatók.

Adatforrás:
Földmérési és Távérzékelési Intézet;
Környezetvédelmi és Vízügyi Minisztérium,
Nemzeti Környezeti Térinformatikai Rendszer

Szerkesztette:
Környezetvédelmi és Vízügyi Minisztérium,
GRID Budapest,
2009. december

Különleges madárvédelmi területek

EOTR 77. szelvény

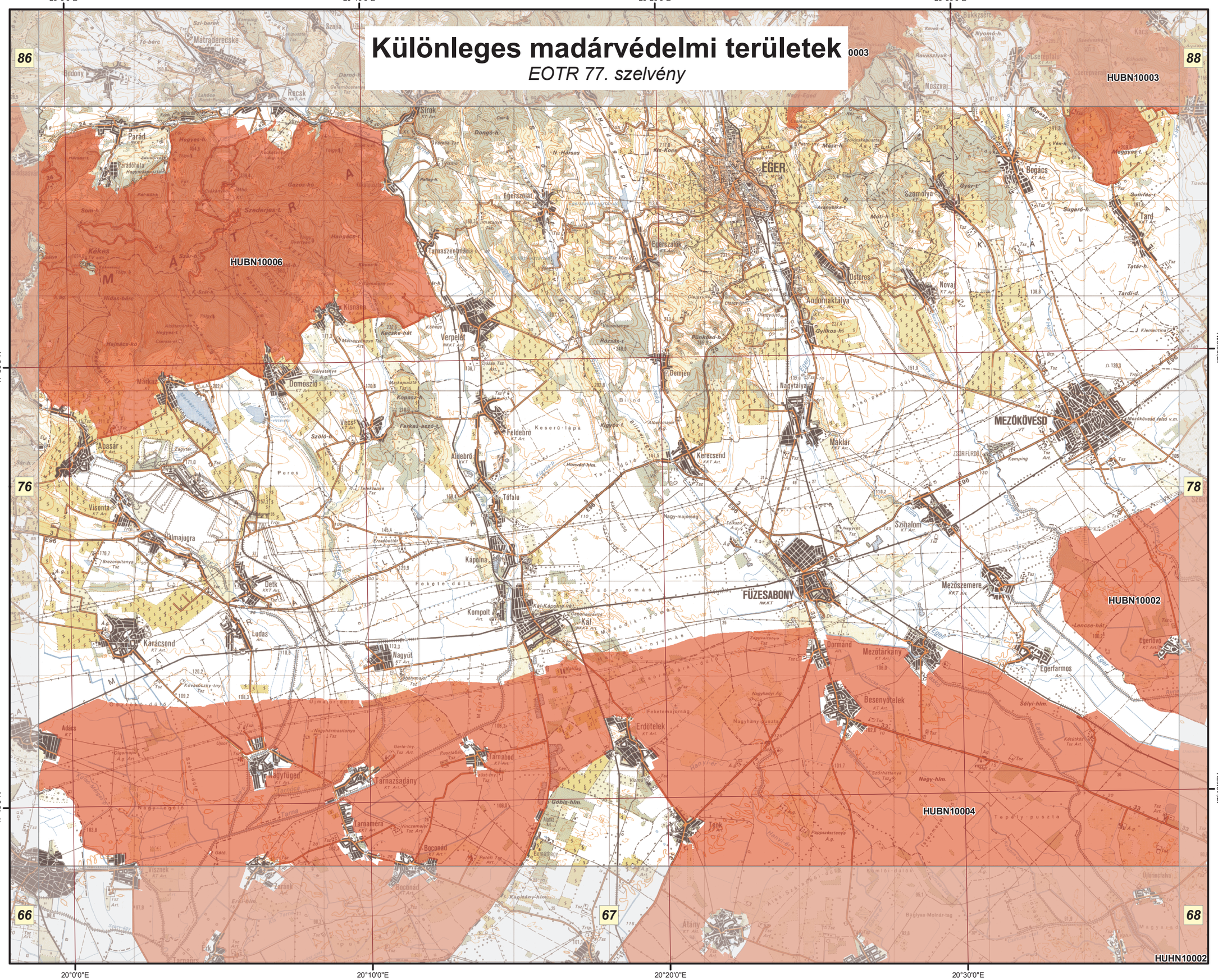
20°0'0"E
20°10'0"E
20°20'0"E
20°30'0"E
47°50'0"N
47°40'0"N
86
88
76
78
66
67
68
HUBN10006
HUBN10003
HUBN10002
HUBN10004
HUHN10002
EGER
FÜZESABONY
MEZŐKÖVESD
Parád
Recsk
Sirok
Egerszólát
Egerszalók
Tarnaszentmária
Kisnána
Verpelét
Domoszló
Abasár
Visonta
Halmajugra
Detk
Karácsond
Ludas
Nagyút
Kompolt
Kál
Kápolna
Demjén
Nagytálya
Feldebrő
Aldebrő
Kerecsend
Maklár
Andornaktálya
Ostoros
Novaj
Szomolya
Noszvaj
Bükkszenterzsébet
Bogács
Tard
Szihalom
Mezőszemere
Egerfarmos
Egerlövő
Dormánd
Mezőtárkány
Besenyőtelek
Erdőtelek
Tarnabod
Tarnazsadány
Nagyfüged
Boconád
Tarnaméra
Tenk
Átány
Adács
Visznek
Erk
Tófalu
Szajla
Mátraderecske
Bodony
Parádóhuta
Szederjes-t
Kékes
Hajnács-kő
Hidas-bérc
Som-h
Gazos-kő
Hegyes-h
Szőr-h
Kecske-hát
Márkaháza
Vécsi
Szőlő-h
Farkas-aszó-h
Peres
Zagyter.
Keserű-lápa
Fekete-dűlő
Első nyomás
Második-nyomás
Harmadik-nyomás
Gőbis-hlm.
Nagy-legelő
Nagy-hlm.
Tepely-puszta
Hanyi-ér
Nagyhányi-puszta
Nagyhányi Ag.
Feketemajorság
Nagy-major
Nagy-Eged
Kis-Kocs
Bükkszerc
Kerek-d
Nyomó-h
Ravaszlyuk-t
Cserepatak
Cserepvár
Kopasz-t
Mész-h
Méti-h
Arannyika-t
Sugaró-h
Tardi-d
Tatár-h
Lencse-hát
Sélyi-hlm.
Kápolna-vá
Kál-Kápolna-vá
Kápolna-d
Kápolna-hlm.
Honvéd-hlm.
Tarnai-dűlő
Kapitány-hlm.
Erdei-hlm.
Kőrösi-dűlők
Baglyas-Molnár-tag
Alsó-pakonok-dűlő
Ürömcsalva
Kacs
Somfás-t
Méggyes-t
Gyár-t
Ostoros-t
Gyilkos-hs
Fűnkoed-h
Olajgyűjtő
Olajgyűjtő-d
Rózsás-t
Vécsi-tanya
Kígyós-t
Bilisd
Albertmajor
Kopasz-h
Szőlő-h
Kövesoczky-tny
Gerle-tny.
Pusztabérc
Szőlőskapuszta
Kőtúkor
Szőrháttanya
Szihalom-tanya
Kápolna-tanya
Nagyhármastanya
Olgamajor
Ujmajorfarm
Tarnai-dűlő
Tarnai-ér
Tarnai-tó
Tarnai-tó-d
Tarnai-tó-hlm.
Tarnai-tó-tanya
Tarnai-tó-tanyák
Tarnai-tó-tanyák-d
Tarnai-tó-tanyák-hlm.
Tarnai-tó-tanyák-tanya
Tarnai-tó-tanyák-tanyák
Tarnai-tó-tanyák-tanyák-d
Tarnai-tó-tanyák-tanyák-hlm.
Tarnai-tó-tanyák-tanyák-tanya
Tarnai-tó-tanyák-tanyák-tanyák
Tarnai-tó-tanyák-tanyák-tanyák-d
Tarnai-tó-tanyák-tanyák-tanyák-hlm.
Tarnai-tó-tanyák-tanyák-tanyák-tanya
Tarnai-tó-tanyák-tanyák-tanyák-tanyák
Tarnai-tó-tanyák-tanyák-tanyák-tanyák-d
Tarnai-tó-tanyák-tanyák-tanyák-tanyák-hlm.
Tarnai-tó-tanyák-tanyák-tanyák-tanyák-tanya
Tarnai-tó-tanyák-tanyák-tanyák-tanyák-tanyák
Tarnai-tó-tanyák-tanyák-tanyák-tanyák-tanyák-d
Tarnai-tó-tanyák-tanyák-tanyák-tanyák-tanyák-hlm.
Tarnai-tó-tanyák-tanyák-tanyák-tanyák-tanyák-tanya
Tarnai-tó-tanyák-tanyák-tanyák-tanyák-tanyák-tanyák
Tarnai-tó-tanyák-tanyák-tanyák-tanyák-tanyák-tanyák-d
Tarnai-tó-tanyák-tanyák-tanyák-tanyák-tanyák-tanyák-hlm.
Tarnai-tó-tanyák-tanyák-tanyák-tanyák-tanyák-tanyák-tanya
Tarnai-tó-tanyák-tanyák-tanyák-tanyák-tanyák-tanyák-tanyák
Tarnai-tó-tanyák-tanyák-tanyák-tanyák-tanyák-tanyák-tanyák-d
Tarnai-tó-tanyák-tanyák-tanyák-tanyák-tanyák-tanyák-tanyák-hlm.
Tarnai-tó-tanyák-tanyák-tanyák-tanyák-tanyák-tanyák-tanyák-tanya
Tarnai-tó-tanyák-tanyák-tanyák-tanyák-tanyák-tanyák-tanyák-tanyák
Tarnai-tó-tanyák-tanyák-tanyák-tanyák-tanyák-tanyák-tanyák-tanyák-d
Tarnai-tó-tanyák-tanyák-tanyák-tanyák-tanyák-tanyák-tanyák-tanyák-hlm.
Tarnai-tó-tanyák-tanyák-tanyák-tanyák-tanyák-tanyák-tanyák-tanyák-tanya
Tarnai-tó-tanyák-tanyák-tanyák-tanyák-tanyák-tanyák-tanyák-tanyák-tanyák
Tarnai-tó-tanyák-tanyák-tanyák-tanyák-tanyák-tanyák-tanyák-tanyák-tanyák-d
Tarnai-tó-tanyák-tanyák-tanyák-tanyák-tanyák-tanyák-tanyák-tanyák-tanyák-hlm.
Tarnai-tó-tanyák-tanyák-tanyák-tanyák-tanyák-tanyák-tanyák-tanyák-tanyák-tanya
Tarnai-tó-tanyák-tanyák-tanyák-tanyák-tanyák-tanyák-tanyák-tanyák-tanyák-tanyák
Tarnai-tó-tanyák-tanyák-tanyák-tanyák-tanyák-tanyák-tanyák-tanyák-tanyák-tanyák-d
Tarnai-tó-tanyák-tanyák-tanyák-tanyák-tanyák-tanyák-tanyák-tanyák-tanyák-tanyák-hlm.
Tarnai-tó-tanyák-tanyák-tanyák-tanyák-tanyák-tanyák-tanyák-tanyák-tanyák-tanyák-tanya
Tarnai-tó-tanyák-tanyák-tanyák-tanyák-tanyák-tanyák-tanyák-tanyák-tanyák-tanyák-tanyák
Tarnai-tó-tanyák-tanyák-tanyák-tanyák-tanyák-tanyák-tanyák-tanyák-tanyák-tanyák-tanyák-d
Tarnai-tó-tanyák-tanyák-tanyák-tanyák-tanyák-tanyák-tanyák-tanyák-tanyák-tanyák-tanyák-hlm.
Tarnai-tó-tanyák-tanyák-tanyák-tanyák-tanyák-tanyák-tanyák-tanyák-tanyák-tanyák-tanyák-tanya
Tarnai-tó-tanyák-tanyák-tanyák-tanyák-tanyák-tanyák-tanyák-tanyák-tanyák-tanyák-tanyák-tanyák
Tarnai-tó-tanyák-tanyák-tanyák-tanyák-tanyák-tanyák-tanyák-tanyák-tanyák-tanyák-tanyák-tanyák-d
Tarnai-tó-tanyák-tanyák-tanyák-tanyák-tanyák-tanyák-tanyák-tanyák-tanyák-tanyák-tanyák-tanyák-hlm.
Tarnai-tó-tanyák-tanyák-tanyák-tanyák-tanyák-tanyák-tanyák-tanyák-tanyák-tanyák-tanyák-tanyák-tanya
Tarnai-tó-tanyák-tanyák-tanyák-tanyák-tanyák-tanyák-tanyák-tanyák-tanyák-tanyák-tanyák-tanyák-tanyák
Tarnai-tó-tanyák-tanyák-tanyák-tanyák-tanyák-tanyák-tanyák-tanyák-tanyák-tanyák-tanyák-tanyák-tanyák-d
Tarnai-tó-tanyák-tanyák-tanyák-tanyák-tanyák-tanyák-tanyák-tanyák-tanyák-tanyák-tanyák-tanyák-tanyák-hlm.
Tarnai-tó-tanyák-tanyák-tanyák-tanyák-tanyák-tanyák-tanyák-tanyák-tanyák-tanyák-tanyák-tanyák-tanyák-tanya
Tarnai-tó-tanyák-tanyák-tanyák-tanyák-tanyák-tanyák-tanyák-tanyák-tanyák-tanyák-tanyák-tanyák-tanyák-tanyák
Tarnai-tó-tanyák-tanyák-tanyák-tanyák-tanyák-tanyák-tanyák-tanyák-tanyák-tanyák-tanyák-tanyák-tanyák-tanyák-d
Tarnai-tó-tanyák-tanyák-tanyák-tanyák-tanyák-tanyák-tanyák-tanyák-tanyák-tanyák-tanyák-tanyák-tanyák-tanyák-hlm.
Tarnai-tó-tanyák-tanyák-tanyák-tanyák-tanyák-tanyák-tanyák-tanyák-tanyák-tanyák-tanyák-tanyák-tanyák-tanyák-tanya
Tarnai-tó-tanyák-tanyák-tanyák-tanyák-tanyák-tanyák-tanyák-tanyák-tanyák-tanyák-tanyák-tanyák-tanyák-tanyák-tanyák
Tarnai-tó-tanyák-tanyák-tanyák-tanyák-tanyák-tanyák-tanyák-tanyák-tanyák-tanyák-tanyák-tanyák-tanyák-tanyák-tanyák-d
Tarnai-tó-tanyák-tanyák-tanyák-tanyák-tanyák-tanyák-tanyák-tanyák-tanyák-tanyák-tanyák-tanyák-tanyák-tanyák-tanyák-hlm.
Tarnai-tó-tanyák-tanyák-tanyák-tanyák-tanyák-tanyák-tanyák-tanyák-tanyák-tanyák-tanyák-tanyák-tanyák-tanyák-tanyák-tanya
Tarnai-tó-tanyák-tanyák-tanyák-tanyák-tanyák-tanyák-tanyák-tanyák-tanyák-tanyák-tanyák-tanyák-tanyák-tanyák-tanyák-tanyák
Tarnai-tó-tanyák-tanyák-tanyák-tanyák-tanyák-tanyák-tanyák-tanyák-tanyák-tanyák-tanyák-tanyák-tanyák-tanyák-tanyák-tanyák-d
Tarnai-tó-tanyák-tanyák-tanyák-tanyák-tanyák-tanyák-tanyák-tanyák-tanyák-tanyák-tanyák-tanyák-tanyák-tanyák-tanyák-tanyák-hlm.
Tarnai-tó-tanyák-tanyák-tanyák-tanyák-tanyák-tanyák-tanyák-tanyák-tanyák-tanyák-tanyák-tanyák-tanyák-tanyák-tanyák-tanyák-tanya
Tarnai-tó-tanyák-tanyák-tanyák-tanyák-tanyák-tanyák-tanyák-tanyák-tanyák-tanyák-tanyák-tanyák-tanyák-tanyák-tanyák-tanyák-tanyák
Tarnai-tó-tanyák-tanyák-tanyák-tanyák-tanyák-tanyák-tanyák-tanyák-tanyák-tanyák-tanyák-tanyák-tanyák-tanyák-tanyák-tanyák-tanyák-d
Tarnai-tó-tanyák-tanyák-tanyák-tanyák-tanyák-tanyák-tanyák-tanyák-tanyák-tanyák-tanyák-tanyák-tanyák-tanyák-tanyák-tanyák-tanyák-hlm.
Tarnai-tó-tanyák-tanyák-tanyák-tanyák-tanyák-tanyák-tanyák-tanyák-tanyák-tanyák-tanyák-tanyák-tanyák-tanyák-tanyák-tanyák-tanyák-tanya
Tarnai-tó-tanyák-tanyák-tanyák-tanyák-tanyák-tanyák-tanyák-tanyák-tanyák-tanyák-tanyák-tanyák-tanyák-tanyák-tanyák-tanyák-tanyák-tanyák
Tarnai-tó-tanyák-tanyák-tanyák-tanyák-tanyák-tanyák-tanyák-tanyák-tanyák-tanyák-tanyák-tanyák-tanyák-tanyák-tanyák-tanyák-tanyák-tanyák-d
Tarnai-tó-tanyák-tanyák-tanyák-tanyák-tanyák-tanyák-tanyák-tanyák-tanyák-tanyák-tanyák-tanyák-tanyák-tanyák-tanyák-tanyák-tanyák-tanyák-hlm.
Tarnai-tó-tanyák-tanyák-tanyák-tanyák-tanyák-tanyák-tanyák-tanyák-tanyák-tanyák-tanyák-tanyák-tanyák-tanyák-tanyák-tanyák-tanyák-tanyák-tanya
Tarnai-tó-tanyák-tanyák-tanyák-tanyák-tanyák-tanyák-tanyák-tanyák-tanyák-tanyák-tanyák-tanyák-tanyák-tanyák-tanyák-tanyák-tanyák-tanyák-tanyák
Tarnai-tó-tanyák-tanyák-tanyák-tanyák-tanyák-tanyák-tanyák-tanyák-tanyák-tanyák-tanyák-tanyák-tanyák-tanyák-tanyák-tanyák-tanyák-tanyák-tanyák-d
Tarnai-tó-tanyák-tanyák-tanyák-tanyák-tanyák-tanyák-tanyák-tanyák-tanyák-tanyák-tanyák-tanyák-tanyák-tanyák-tanyák-tanyák-tanyák-tanyák-tanyák-hlm.
Tarnai-tó-tanyák-tanyák-tanyák-tanyák-tanyák-tanyák-tanyák-tanyák-tanyák-tanyák-tanyák-tanyák-tanyák-tanyák-tanyák-tanyák-tanyák-tanyák-tanyák-tanya
Tarnai-tó-tanyák
Tarnai-tó-tanyák-d
Tarnai-tó-tanyák-hlm.
Tarnai-tó-tanyák-tanya
Tarnai-tó-tanyák
Tarnai-tó-tanyák-d
Tarnai-tó-tanyák-hlm.
Tarnai-tó-tanyák-tanya
Tarnai-tó-tanyák
Tarnai-tó-tanyák-d
Tarnai-tó-tanyák-hlm.
Tarnai-tó-tanyák-tanya
Tarnai-tó-tanyák
Tarnai-tó-tanyák-d
Tarnai-tó-tanyák-hlm.
Tarnai-tó-tanyák-tanya
Tarnai-tó-tanyák
Tarnai-tó-tanyák-d
Tarnai-tó-tanyák-hlm.
Tarnai-tó-tanyák-tanya
Tarnai-tó-tanyák

Különleges madárvédelmi területek

EOTR 78. szelvény

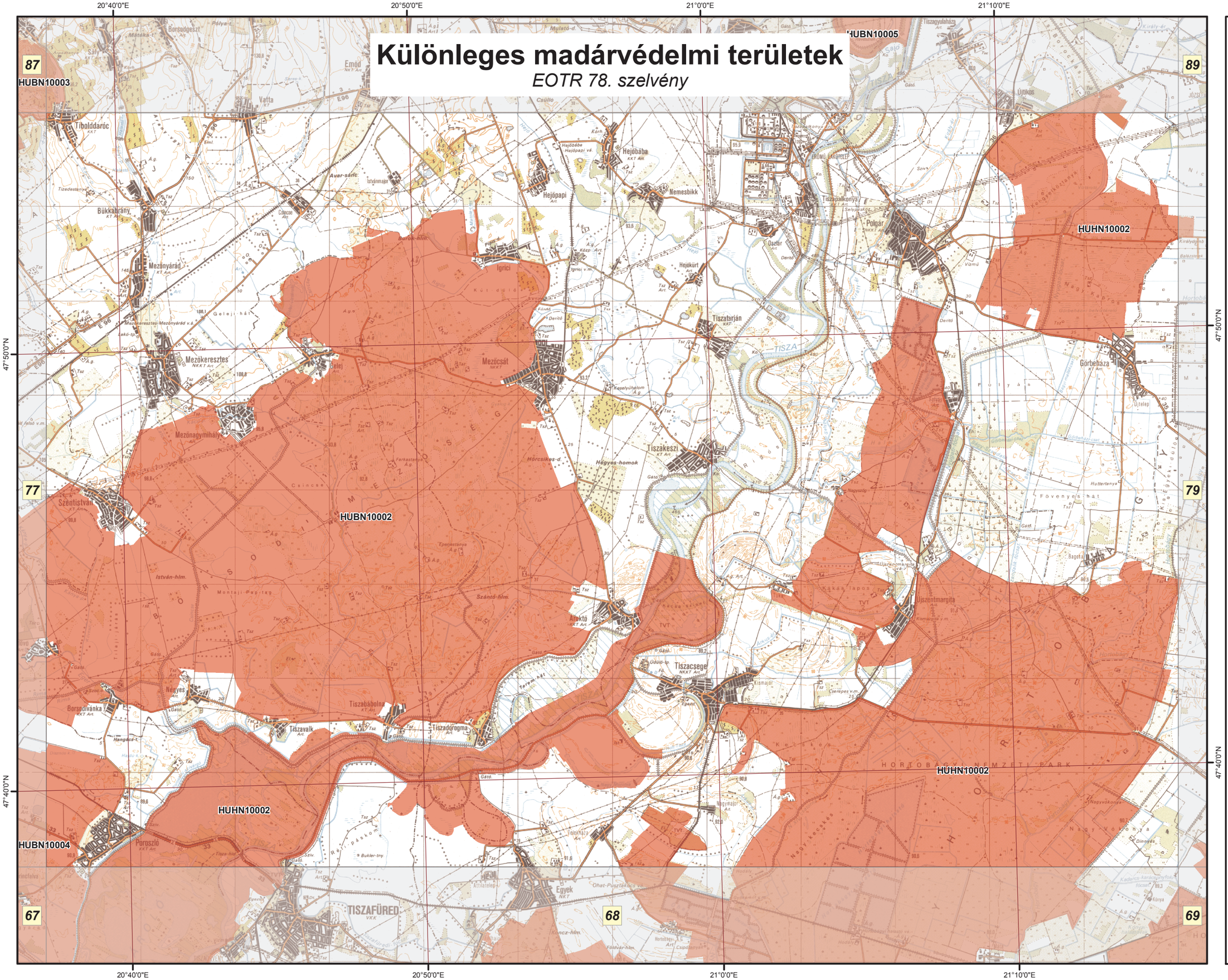

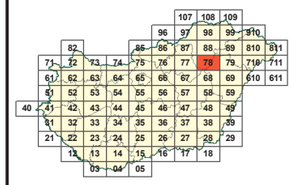

Jelmagyarázat

Különleges madárvédelmi területek

HUBN10002 Borsodi-sík
HUBN10003 Bükk hegység és peremterületei
HUBN10004 Hevesi-sík
HUHN10002 Hortobágy

Az adatok tájékoztató jellegűek.

M 1:145 000

É

0 1 2 3 4 km

A méretarányszám kizárólag fekvő A3-as lapméret esetén értendő. Az arányméték a térképlap méretének aránytartó változása után is használható.

A térkép szelvényezés alapja az EOTR 1:100 000 méretarányú szelvényháló.

Vetületi rendszer:
Egységes Országos Vetület
Koordinátahálózat: WGS84

A GPS (WGS84) koordináták a PDF formátumú térképen Adobe 9 (vagy magasabb) verziószámú Reader ill. Professional szoftverekkel tizedes fokokban azonosíthatók.

Adatforrás:
Földmérési és Távérzékelési Intézet;
Környezetvédelmi és Vízügyi Minisztérium,
Nemzeti Környezeti Térinformatikai Rendszer

Szerkesztette:
Környezetvédelmi és Vízügyi Minisztérium,
GRID Budapest,
2009. december

Különleges madárvédelmi területek

EOTR 79. szelvény

21°20'0"E 21°30'0"E 21°40'0"E 21°50'0"E

47°50'0"N 47°40'0"N

88 810 78 710 68 69 610

HUHN10002

Jelmagyarázat

Különleges madárvédelmi területek

HUHN10002 Hortobágy

Az adatok tájékoztató jellegűek.

M 1:145 000

É

0 1 2 3 4 km

A méretarányszám kizárólag fekvő A3-as lapméret esetén értendő. Az arányérték a térképlap méretének aránytartó változása után is használható.

A térkép szelvényezés alapja az EOTR 1:100 000 méretarányú szelvényháló.

Vetületi rendszer:
Egységes Országos Vetület
Koordinátahálózat: WGS84

A GPS (WGS84) koordináták a PDF formátumú térképen Adobe 9 (vagy magasabb) verziószámú Reader ill. Professional szoftverekkel tizedes fokokban azonosíthatók.

Adatforrás:
Földmérési és Távérzékelési Intézet;
Környezetvédelmi és Vízügyi Minisztérium,
Nemzeti Környezeti Térinformatikai Rendszer

Szerkesztette:
Környezetvédelmi és Vízügyi Minisztérium,
GRID Budapest,
2009. december

Különleges madárvédelmi területek

EOTR 82. szelvény

16°50'0"E 17°0'0"E 17°10'0"E 17°20'0"E

48°10'0"N 48°0'0"N

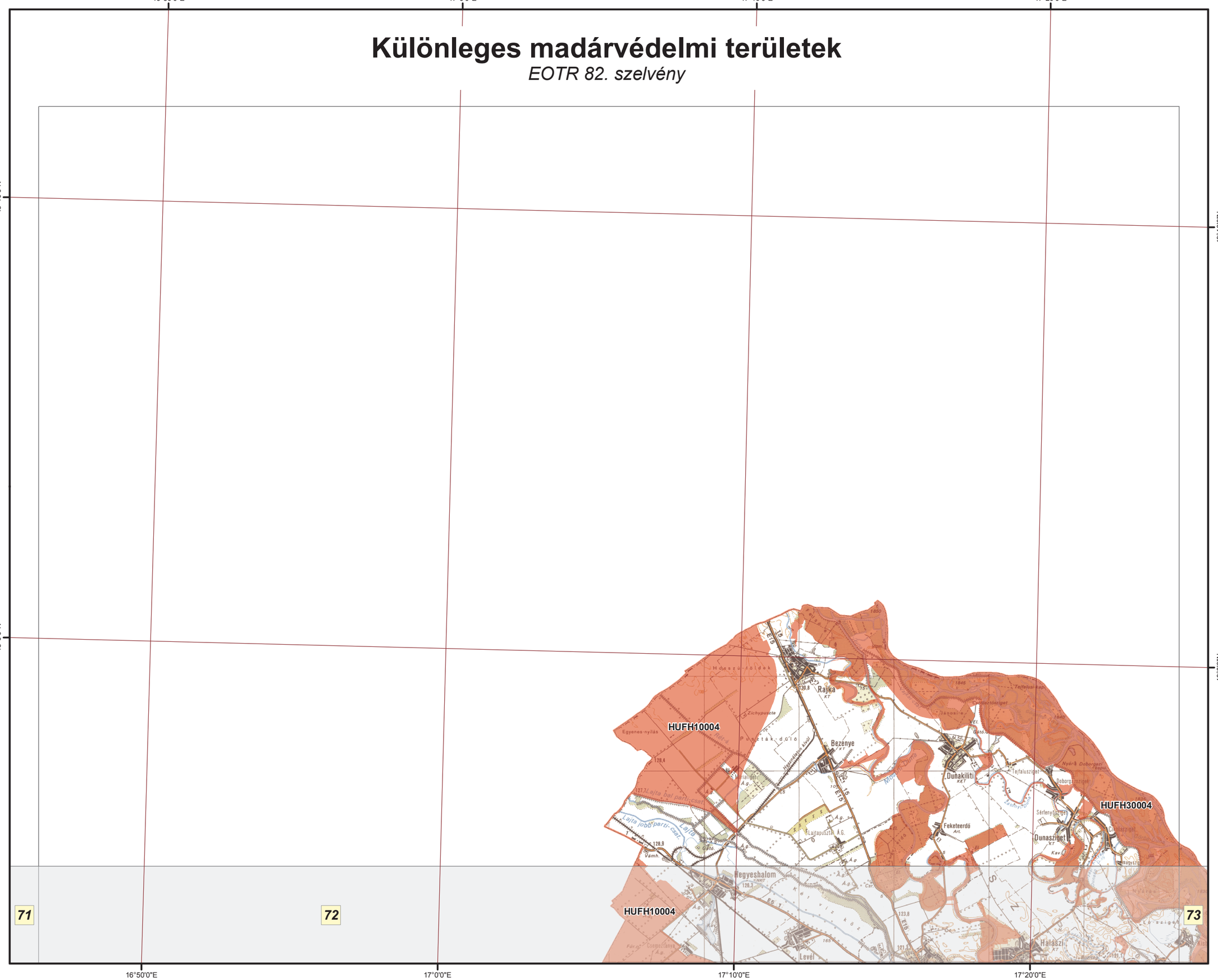

Jelmagyarázat

Különleges madárvédelmi területek

HUFH10004 Mosoni-sík
HUFH30004 Szigetköz

Az adatok tájékoztató jellegűek.

M 1:145 000

É

0 1 2 3 4 km

A méretarányszám kizárólag fekvő A3-as lapméret esetén értendő. Az aránymérték a térképlap méretének aránytartó változása után is használható.

A térkép szelvényezés alapja az EOTR 1:100 000 méretarányú szelvényháló.

Vetületi rendszer:
Egységes Országos Vetület
Koordinátahálózat: WGS84

A GPS (WGS84) koordináták a PDF formátumú térképen Adobe 9 (vagy magasabb) verziószámú Reader ill. Professional szoftverekkel tizedes fokokban azonosíthatók.

Adatforrás:
Földmérési és Távérzékelési Intézet;
Környezetvédelmi és Vízügyi Minisztérium,
Nemzeti Környezeti Térinformatikai Rendszer

Szerkesztette:
Környezetvédelmi és Vízügyi Minisztérium,
GRID Budapest,
2009. december

Különleges madárvédelmi területek

EOTR 85. szelvény

18°50'0"E 19°0'0"E 19°10'0"E 19°20'0"E

48°10'0"N 48°0'0"N

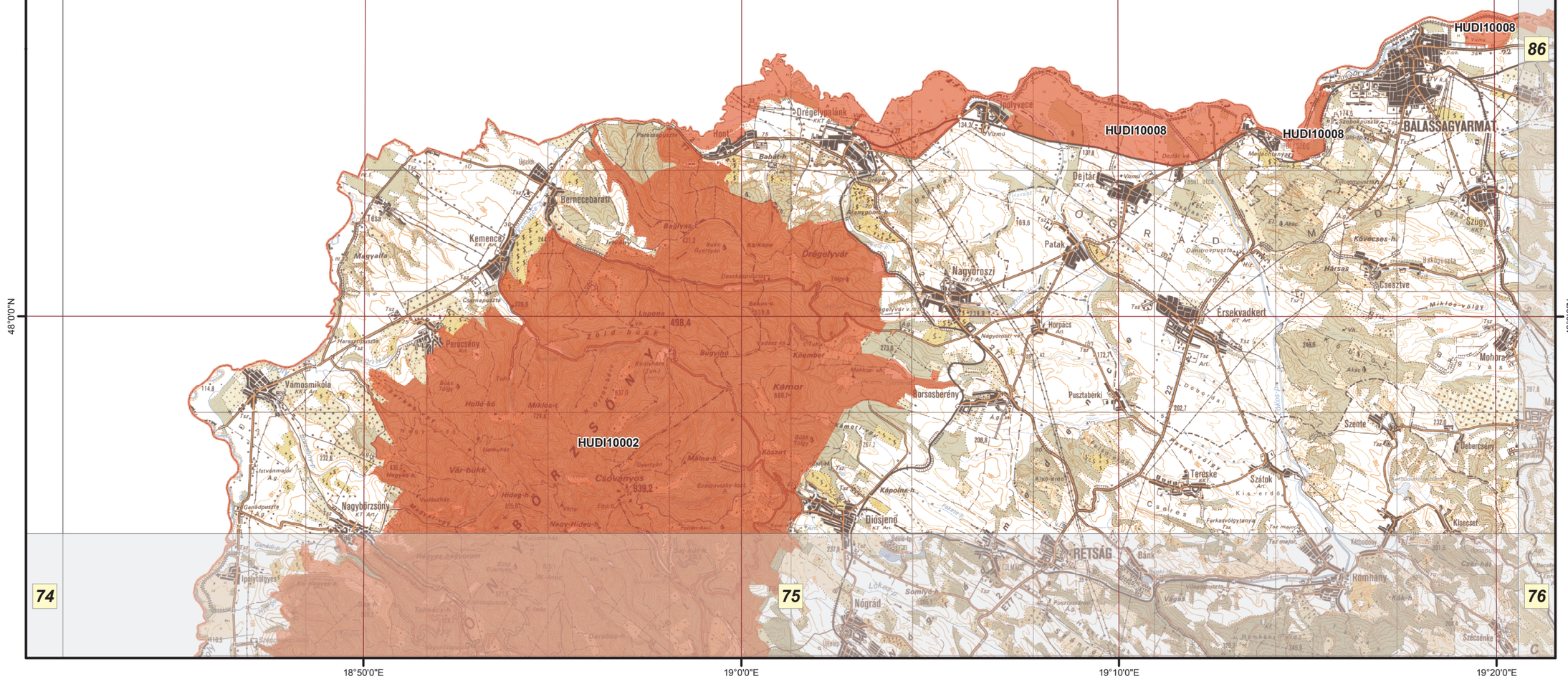
96
86
74
75
76
HUDI10002
HUDI10008
HUDI10008
HUDI10008
Ipoly völgye
Drégelypalánk
Hont
Bernecebaráti
Kemence
Perőcsény
Vámosmikola
Nagyborzsony
Ipolytölgyes
Diósjenő
Nógrád
Dejtár
Patak
Nagyoroszi
Horpács
Borsosberény
Pusztabérki
Ersekvadkert
Csesztve
Szúnyi
BALASSAGYARMAT
Mohora
Szente
Debercsény
Tereske
Szátok
Kiseesér
Romhány
RETSÁG
Bánk
Szécsénke
Csovanyos
Kámor
Drégelyvár
Mária-h
Köszrt
Bükk-kő
Holló-kő
Miklós-t
Vár-bükk
Hideg-h
Nagy-Hideg-h
Somlyó-h
Kápolna-h
Darabos-h
Tolmács-h
Hegyes-bagyorom
Gerinc-ház
Sas-kút-h
Sas-h
Lök-ér
Ipoly
Ipoly-völgy
Farkasvölgytanya
Kis-erdő
Vágás
Kőhegy
Kő-h
Csúcs-hát
Kis-Hegyes-h
Kis-Hideg-h
Kőrös-h
Kőrös-völgy
Kőrös-völgy
Kőrös-völgy
Kőrös-völgy
Kőrös-völ

Különleges madárvédelmi területek

EOTR 86. szelvény

19°20'0"E 19°30'0"E 19°40'0"E 19°50'0"E 20°0'0"E

48°10'0"N

HUDI10008

HUBN10006

SZÉCSÉNY SALGÓTARJÁN PÁSZTÓ BÁTONYTERENYE

75 76 77 85 87 97

Jelmagyarázat

Különleges madárvédelmi területek

HUDI10008 Ipoly völgye
HUBN10006 Mátra

Az adatok tájékoztató jellegűek.

M 1:145 000

É

0 1 2 3 4 km

A méretarányszám kizárólag fekvő A3-as lapméret esetén értendő. Az aránymérték a térképlap méretének aránytartó változása után is használható.

A térkép szelvényezés alapja az EOTR 1:100 000 méretarányú szelvényháló.

Vetületi rendszer:
Egységes Országos Vetület
Koordinátahálózat: WGS84

A GPS (WGS84) koordináták a PDF formátumú térképen Adobe 9 (vagy magasabb) verziószámú Reader ill. Professional szoftverekkel tizedes fokokban azonosíthatók.

Adatforrás:
Földmérési és Távérzékelési Intézet;
Környezetvédelmi és Vízügyi Minisztérium,
Nemzeti Környezeti Térinformatikai Rendszer

Szerkesztette:
Környezetvédelmi és Vízügyi Minisztérium,
GRID Budapest,
2009. december

Különleges madárvédelmi területek

EOTR 87. szelvény

20°0'0"E 20°10'0"E 20°20'0"E 20°30'0"E

48°10'0"N 48°0'0"N

96 98 86 88 76 77 78

HUBN10003 HUBN10003 HUBN10006

Jelmagyarázat

Különleges madárvédelmi területek

HUBN10003 Bükk hegység és peremterületei

Az adatok tájékoztató jellegűek.

M 1:145 000

É

0 1 2 3 4 km

A méretarányszám kizárólag fekvő A3-as lapméret esetén értendő. Az arányérték a térképlap méretének aránytartó változása után is használható.

A térkép szelvényezés alapja az EOTR 1:100 000 méretarányú szelvényháló.

Vetületi rendszer:
Egységes Országos Vetület
Koordinátahálózat: WGS84

A GPS (WGS84) koordináták a PDF formátumú térképen Adobe 9 (vagy magasabb) verziószámú Reader ill. Professional szoftverekkel tizedes fokokban azonosíthatók.

Adatforrás:
Földmérési és Távérzékelési Intézet;
Környezetvédelmi és Vízügyi Minisztérium,
Nemzeti Környezeti Térinformatikai Rendszer

Szerkesztette:
Környezetvédelmi és Vízügyi Minisztérium,
GRID Budapest,
2009. december

Különleges madárvédelmi területek

EOTR 88. szelvény

20°40'0"E 20°50'0"E 21°0'0"E 21°10'0"E

48°10'0"N 48°0'0"N

97 99 87 89 77 78 79

HUBN10003 HUBN10007 HUBN10005 HUBN10001 HUHN10002

Jelmagyarázat

Különleges madárvédelmi területek

HUBN10001 Bodrogzug - Kopasz-hegy - Taktaköz
HUBN10003 Bükk hegység és peremterületei
HUHN10002 Hortobágy
HUBN10005 Kesznyéten
HUBN10007 Zempléni-hegység a Szerencsi-dombsággal és a Hernád-völggyel

Az adatok tájékoztató jellegűek.

M 1:145 000

É

0 1 2 3 4 km

A méretarányszám kizárólag fekvő A3-as lapméret esetén értendő. Az aránymérték a térképlap méretének aránytartó változása után is használható.

A térkép szelvényezés alapja az EOTR 1:100 000 méretarányú szelvényháló.

Vetületi rendszer:
Egységes Országos Vetület
Koordinátahálózat: WGS84

A GPS (WGS84) koordináták a PDF formátumú térképen Adobe 9 (vagy magasabb) verziószámú Reader ill. Professional szoftverekkel tizedes fokokban azonosíthatók.

Adatforrás:
Földmérési és Távérzékelési Intézet;
Környezetvédelmi és Vízügyi Minisztérium,
Nemzeti Környezeti Térinformatikai Rendszer

Szerkesztette:
Környezetvédelmi és Vízügyi Minisztérium,
GRID Budapest,
2009. december

Különleges madárvédelmi területek

EOTR 89. szelvény

21°20'0"E 21°30'0"E 21°40'0"E 21°50'0"E

48°10'0"N 48°0'0"N

98 910 88 810 78 79 710

HUBN10007 HUBN10001 HUHN10008 HUBN10001 HUHN10002

Jelmagyarázat

Különleges madárvédelmi területek

HUBN10001 Bodrogzug - Kopasz-hegy - Taktaköz
HUHN10008 Felső-Tisza
HUBN10007 Zempléni-hegység a Szerencsi-dombsággal és a Hernád-völggyel

Az adatok tájékoztató jellegűek.

M 1:145 000

É

0 1 2 3 4 km

A méretarányszám kizárólag fekvő A3-as lapméret esetén értendő. Az arányérték a térképlap méretének aránytartó változása után is használható.

A térkép szelvényezés alapja az EOTR 1:100 000 méretarányú szelvényháló.

Vetületi rendszer:
Egységes Országos Vetület
Koordinátahálózat: WGS84

A GPS (WGS84) koordináták a PDF formátumú térképen Adobe 9 (vagy magasabb) verziószámú Reader ill. Professional szoftverekkel tizedes fokokban azonosíthatók.

Adatforrás:
Földmérési és Távérzékelési Intézet;
Környezetvédelmi és Vízügyi Minisztérium,
Nemzeti Környezeti Térinformatikai Rendszer

Szerkesztette:
Környezetvédelmi és Vízügyi Minisztérium,
GRID Budapest,
2009. december

Különleges madárvédelmi területek

EOTR 96. szelvény



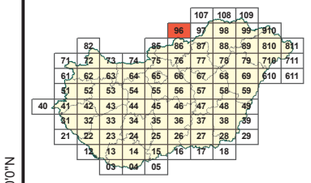

Jelmagyarázat

Különleges madárvédelmi területek

HUDI10008 Ipoly völgye

Az adatok tájékoztató jellegűek.

M 1:145 000

É

0 1 2 3 4 km

A méretarányszám kizárólag fekvő A3-as lapméret esetén értendő. Az aránymérték a térképlap méretének aránytartó változása után is használható.

A térkép szelvényezés alapja az EOTR 1:100 000 méretarányú szelvényháló.

Vetületi rendszer:
Egységes Országos Vetület
Koordinátahálózat: WGS84

A GPS (WGS84) koordináták a PDF formátumú térképen Adobe 9 (vagy magasabb) verziószámú Reader ill. Professional szoftverekkel tizedes fokokban azonosíthatók.

Adatforrás:
Földmérési és Távérzékelési Intézet;
Környezetvédelmi és Vízügyi Minisztérium,
Nemzeti Környezeti Térinformatikai Rendszer

Szerkesztette:
Környezetvédelmi és Vízügyi Minisztérium,
GRID Budapest,
2009. december

Különleges madárvédelmi területek

EOTR 97. szelvény

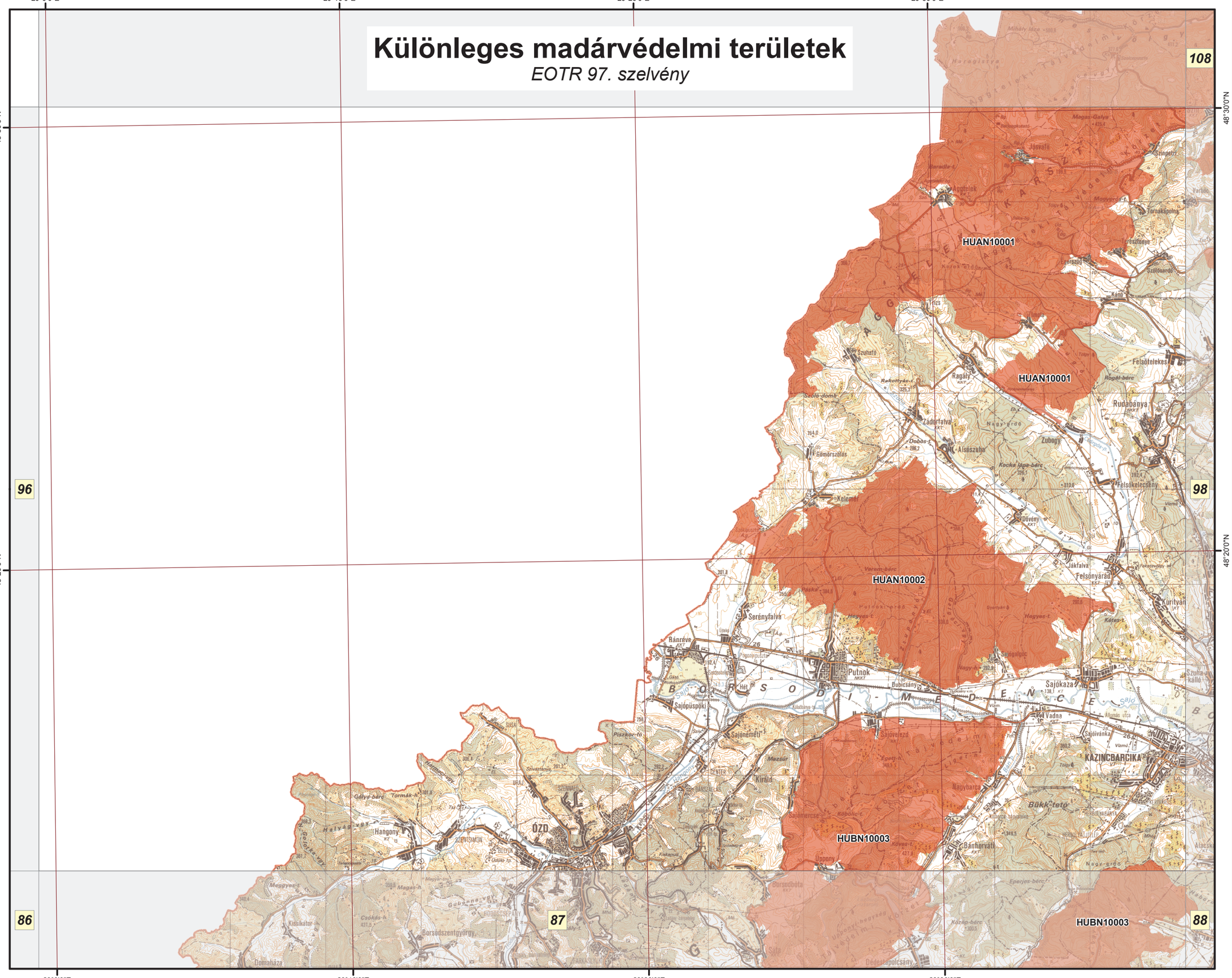

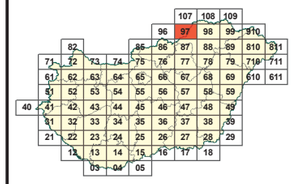

Jelmagyarázat

Különleges madárvédelmi területek

HUAN10001 Aggteleki-karszt
HUBN10003 Bükk hegység és peremterületei
HUAN10002 Putnok-dombság

Az adatok tájékoztató jellegűek.

M 1:145 000

É

0 1 2 3 4 km

A méretarányszám kizárólag fekvő A3-as lapméret esetén értendő. Az aránymérték a térképlap méretének aránytartó változása után is használható.

A térkép szelvényezés alapja az EOTR 1:100 000 méretarányú szelvényháló.

Vetületi rendszer:
Egységes Országos Vetület
Koordinátahálózat: WGS84

A GPS (WGS84) koordináták a PDF formátumú térképen Adobe 9 (vagy magasabb) verziószámú Reader ill. Professional szoftverekkel tizedes fokokban azonosíthatók.

Adatforrás:
Földmérési és Távérzékelési Intézet;
Környezetvédelmi és Vízügyi Minisztérium,
Nemzeti Környezeti Térinformatikai Rendszer

Szerkesztette:
Környezetvédelmi és Vízügyi Minisztérium,
GRID Budapest,
2009. december

Különleges madárvédelmi területek

EOTR 98. szelvény

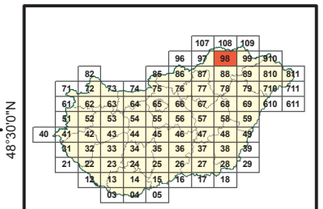

Jelmagyarázat

Különleges madárvédelmi területek

HUAN10001 Aggteleki-karszt
HUBN10007 Zempléni-hegység a Szerencsi-dombsággal és a Hernád-völggyel

Az adatok tájékoztató jellegűek.

M 1:145 000

É

0 1 2 3 4 km

A méretarányszám kizárólag fekvő A3-as lapméret esetén értendő. Az aránymérték a térképlap méretének arántartó változása után is használható.

A térkép szelvényezés alapja az EOTR 1:100 000 méretarányú szelvényháló.

Vetületi rendszer:
Egységes Országos Vetület
Koordinátahálózat: WGS84

A GPS (WGS84) koordináták a PDF formátumú térképen Adobe 9 (vagy magasabb) verziószámú Reader ill. Professional szoftverekkel tizedes fokokban azonosíthatók.

Adatforrás:
Földmérési és Távérzékelési Intézet;
Környezetvédelmi és Vízügyi Minisztérium,
Nemzeti Környezeti Térinformatikai Rendszer

Szerkesztette:
Környezetvédelmi és Vízügyi Minisztérium,
GRID Budapest,
2009. december

Különleges madárvédelmi területek

EOTR 99. szelvény

21°20'0"E 21°30'0"E 21°40'0"E 21°50'0"E

48°30'0"N 48°20'0"N 48°10'0"N

108 98 88 89 910 810

HUBN10007 HUBN10001 HUHN10008

SÁTORALJAÚJHELY SÁROSPATAK

Telkibánya Pálháza Alsóregmec Nikolháza Fekete-h. Hosszú-hegy Tolcsva Olaszliszka Szegilong Erdőbénye Vámosújfalu Wiss Kenézlo Györgytarló Vajdácska Bodroghalom Karcsa Karos Alsóberecki Felsőberecki Nagyrozvágy Pácin Cigánd Tiszacsermely Tiszakarád Tiszatelek Domb rád Beszterec Bodrogszeg Zalkod Balsa Bodrogolaszi Károlyfalva Makkoshotyka Komlóska Hercegkút Erdőhorváti Bodrog Hernád Tisza

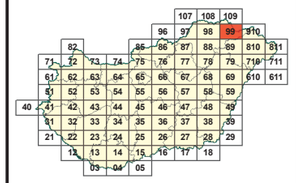

Jelmagyarázat

Különleges madárvédelmi területek

HUBN10001 Bodrogzug - Kopasz-hegy - Taktaköz
HUHN10008 Felső-Tisza
HUBN10007 Zempléni-hegység a Szerencsi-dombsággal és a Hernád-völggyel

Az adatok tájékoztató jellegűek.

M 1:145 000

É

0 1 2 3 4 km

A méretarányszám kizárólag fekvő A3-as lapméret esetén értendő. Az arányérték a térképlap méretének aránytartó változása után is használható.

A térkép szelvényezés alapja az EOTR 1:100 000 méretarányú szelvényháló.

Vetületi rendszer:
Egységes Országos Vetület
Koordinátahálózat: WGS84

A GPS (WGS84) koordináták a PDF formátumú térképen Adobe 9 (vagy magasabb) verziószámú Reader ill. Professional szoftverekkel tizedes fokokban azonosíthatók.

Adatforrás:
Földmérési és Távérzékelési Intézet;
Környezetvédelmi és Vízügyi Minisztérium,
Nemzeti Környezeti Térinformatikai Rendszer

Szerkesztette:
Környezetvédelmi és Vízügyi Minisztérium,
GRID Budapest,
2009. december

Különleges madárvédelmi területek

EOTR 610. szelvény

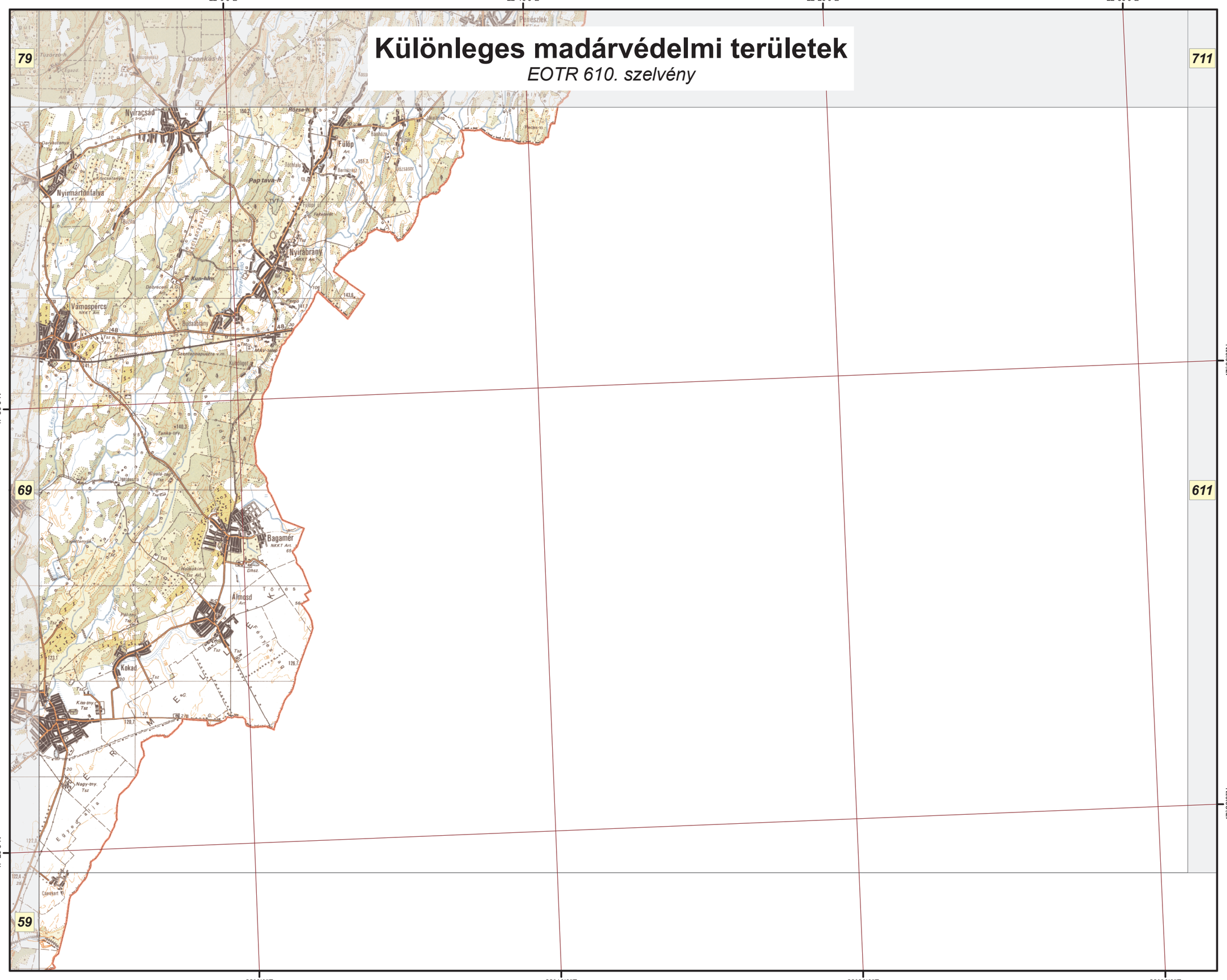

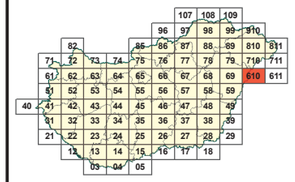

Jelmagyarázat

Különleges madárvédelmi területek

Az adatok tájékoztató jellegűek.

M 1:145 000

É

0 1 2 3 4 km

A méretarányszám kizárólag fekvő A3-as lapméret esetén értendő. Az aránymérték a térképlap méretének aránytartó változása után is használható.

A térkép szelvényezés alapja az EOTR 1:100 000 méretarányú szelvényháló.

Vetületi rendszer:
Egységes Országos Vetület
Koordinátahálózat: WGS84

A GPS (WGS84) koordináták a PDF formátumú térképen Adobe 9 (vagy magasabb) verziószámú Reader ill. Professional szoftverekkel tizedes fokokban azonosíthatók.

Adatforrás:
Földmérési és Távérzékelési Intézet;
Környezetvédelmi és Vízügyi Minisztérium,
Nemzeti Környezeti Térinformatikai Rendszer

Szerkesztette:
Környezetvédelmi és Vízügyi Minisztérium,
GRID Budapest,
2009. december

Különleges madárvédelmi területek

EOTR 710. szelvény

22°0'0"E 22°10'0"E 22°20'0"E 22°30'0"E

47°50'0"N 47°40'0"N

89 811 79 711 69 610 611

Jelmagyarázat

Különleges madárvédelmi területek

Az adatok tájékoztató jellegűek.

M 1:145 000

É

0 1 2 3 4 km

A méretarányszám kizárólag fekvő A3-as lapméret esetén értendő. Az aránymérték a térképlap méretének aránytartó változása után is használható.

A térkép szelvényezés alapja az EOTR 1:100 000 méretarányú szelvényháló.

Vetületi rendszer:
Egységes Országos Vetület
Koordinátahálózat: WGS84

A GPS (WGS84) koordináták a PDF formátumú térképen Adobe 9 (vagy magasabb) verziószámú Reader ill. Professional szoftverekkel tizedes fokokban azonosíthatók.

Adatforrás:
Földmérési és Távérzékelési Intézet;
Környezetvédelmi és Vízügyi Minisztérium,
Nemzeti Környezeti Térinformatikai Rendszer

Szerkesztette:
Környezetvédelmi és Vízügyi Minisztérium,
GRID Budapest,
2009. december

Különleges madárvédelmi területek

EOTR 711. szelvény

HUHN10001

22°40'0"E
22°50'0"E
23°0'0"E
23°10'0"E
47°50'0"N
47°40'0"N

810
710
610
611

Jelmagyarázat

Különleges madárvédelmi területek

HUHN10001 Szatmár-Bereg

Az adatok tájékoztató jellegűek.

M 1:145 000

É

0 1 2 3 4 km

A méretarányszám kizárólag fekvő A3-as lapméret esetén értendő. Az aránymérték a térképlap méretének aránytartó változása után is használható.

A térkép szelvényezés alapja az EOTR 1:100 000 méretarányú szelvényháló.

Vetületi rendszer:
Egységes Országos Vetület
Koordinátahálózat: WGS84

A GPS (WGS84) koordináták a PDF formátumú térképen Adobe 9 (vagy magasabb) verziószámú Reader ill. Professional szoftverekkel tizedes fokokban azonosíthatók.

Adatforrás:
Földmérési és Távérzékelési Intézet;
Környezetvédelmi és Vízügyi Minisztérium,
Nemzeti Környezeti Térinformatikai Rendszer

Szerkesztette:
Környezetvédelmi és Vízügyi Minisztérium,
GRID Budapest,
2009. december

Különleges madárvédelmi területek

EOTR 810. szelvény

22°0'0"E 22°10'0"E 22°20'0"E 22°30'0"E

48°10'0"N 48°0'0"N

99 89 811 79 710 711

HUHN10001

VÁSÁROSNAMÉNY MÁTÉSZALKA FEHÉRGYARMAT

SZATMÁR-BEREGI TÁJVÉDELMI KÖRZET

Jelmagyarázat

Különleges madárvédelmi területek

HUHN10001 Szatmár-Bereg

Az adatok tájékoztató jellegűek.

M 1:145 000

É

0 1 2 3 4 km

A méretarányszám kizárólag fekvő A3-as lapméret esetén értendő. Az arányérték a térképlap méretének aránytartó változása után is használható.

A térkép szelvényezés alapja az EOTR 1:100 000 méretarányú szelvényháló.

Vetületi rendszer:
Egységes Országos Vetület
Koordinátahálózat: WGS84

A GPS (WGS84) koordináták a PDF formátumú térképen Adobe 9 (vagy magasabb) verziószámú Reader ill. Professional szoftverekkel tizedes fokokban azonosíthatók.

Adatforrás:
Földmérési és Távérzékelési Intézet;
Környezetvédelmi és Vízügyi Minisztérium,
Nemzeti Környezeti Térinformatikai Rendszer

Szerkesztette:
Környezetvédelmi és Vízügyi Minisztérium,
GRID Budapest,
2009. december

Különleges madárvédelmi területek

EOTR 910. szelvény

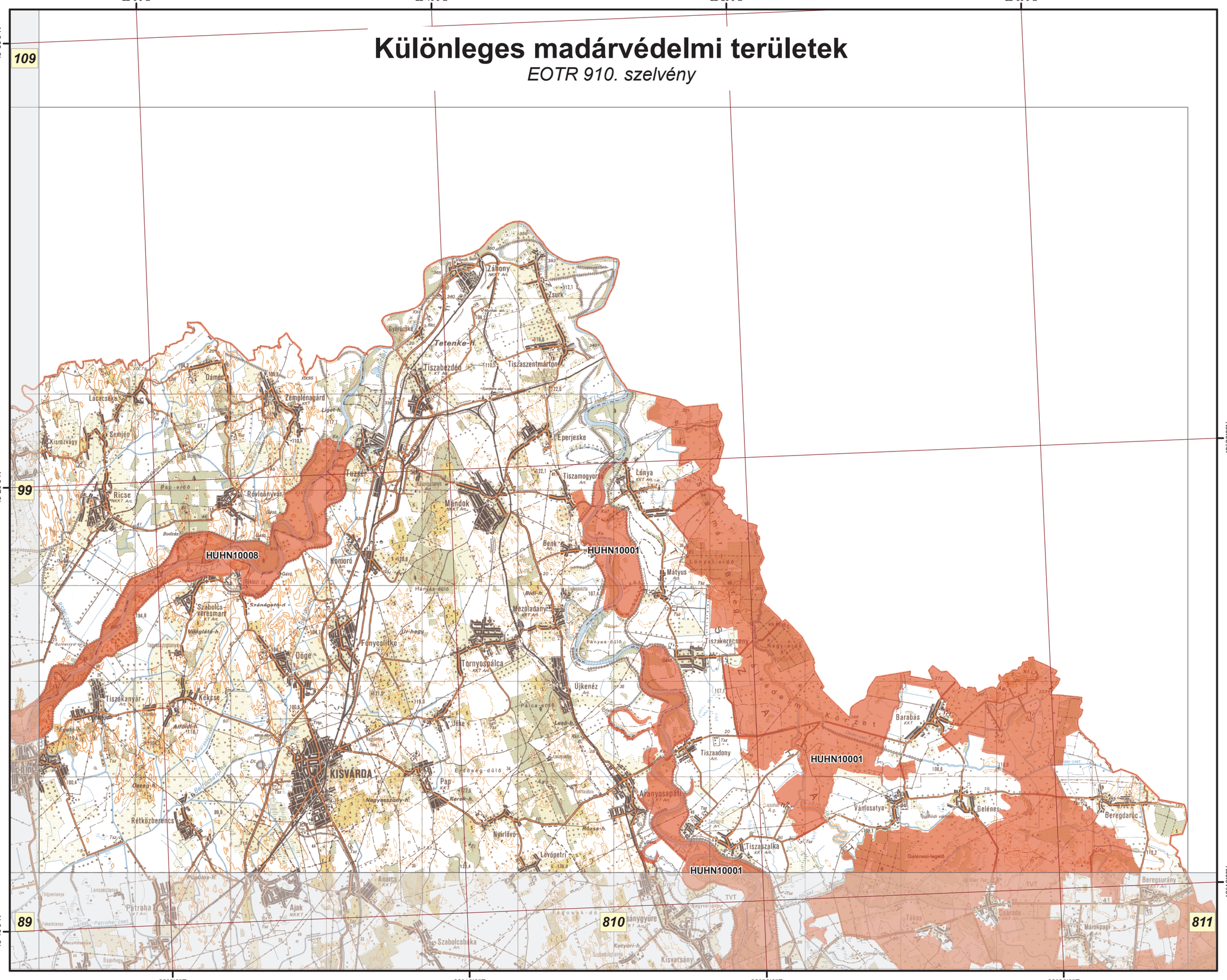

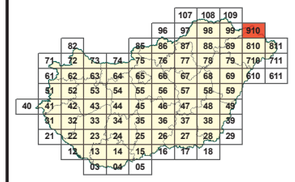

Jelmagyarázat

Különleges madárvédelmi területek

HUHN10008 Felső-Tisza
HUHN10001 Szatmár-Bereg

Az adatok tájékoztató jellegűek.

M 1:145 000

É

0 1 2 3 4 km

A méretarányszám kizárólag fekvő A3-as lapméret esetén értendő. Az aránymérték a térképlap méretének aránytartó változása után is használható.

A térkép szelvényezés alapja az EOTR 1:100 000 méretarányú szelvényháló.

Vetületi rendszer:
Egységes Országos Vetület
Koordinátahálózat: WGS84

A GPS (WGS84) koordináták a PDF formátumú térképen Adobe 9 (vagy magasabb) verziószámú Reader ill. Professional szoftverekkel tizedes fokokban azonosíthatók.

Adatforrás:
Földmérési és Távérzékelési Intézet;
Környezetvédelmi és Vízügyi Minisztérium,
Nemzeti Környezeti Térinformatikai Rendszer

Szerkesztette:
Környezetvédelmi és Vízügyi Minisztérium,
GRID Budapest,
2009. december