Kiemelt jelentőségű és különleges természetmegőrzési területek

EOTR 108. szelvény

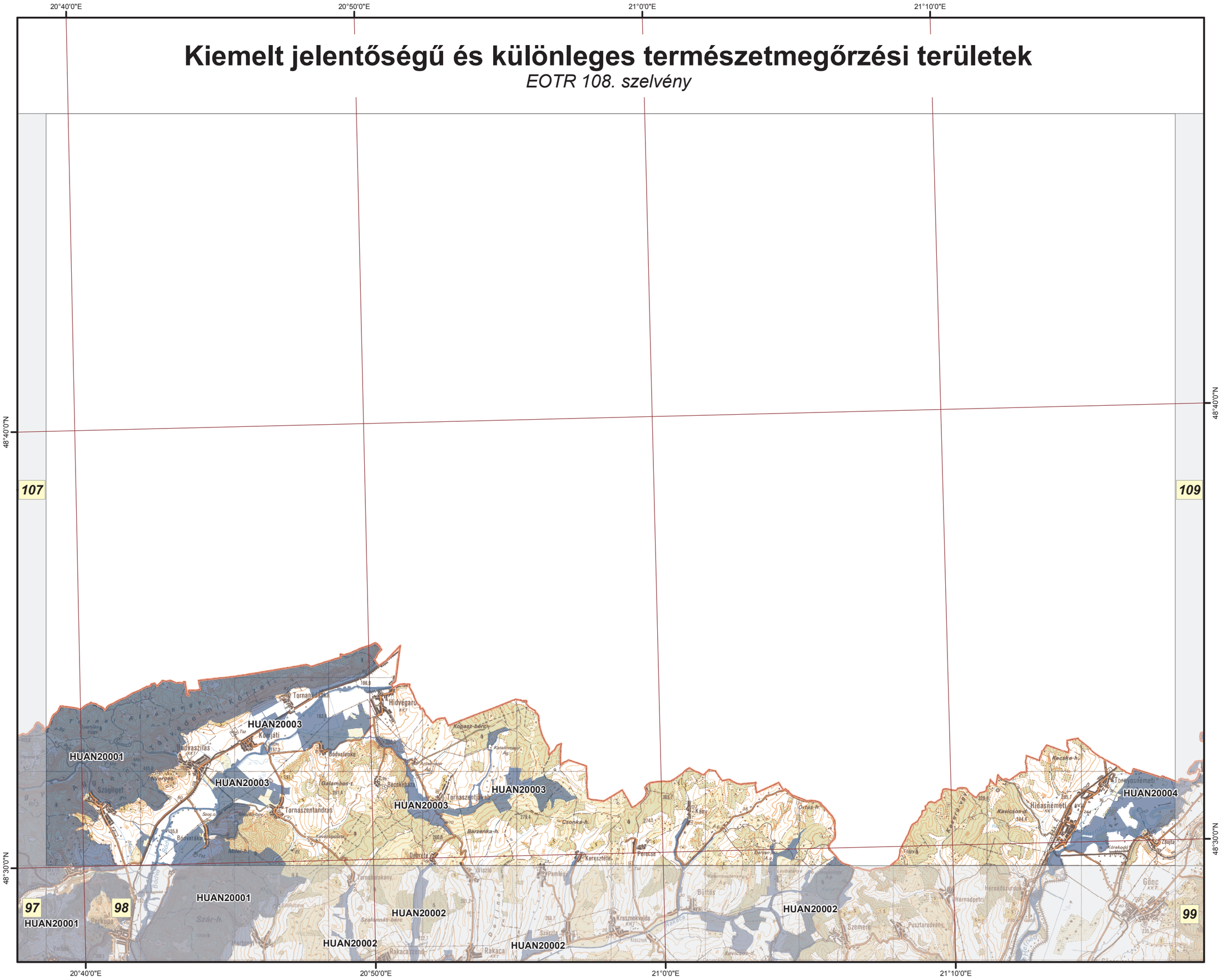

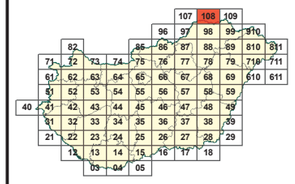

Jelmagyarázat

Kiemelt jelentőségű természetmegőrzési területek

HUAN20001	Aggteleki-karszt és peremterületei
HUAN20002	Rakaca-völgy és oldalvölgyei
HUAN20003	Bódva-völgy és Sas-patak-völgye
HUAN20004	Hernád-völgy és Sajóládi-erdő

Az adatok tájékoztató jellegűek.

M 1:145 000

É

0 1 2 3 4 km

A méretarányszám kizárólag fekvő A3-as lapméret esetén értendő. Az aránymérték a térképlap méretének aránytartó változása után is használható.

A térkép szelvényezés alapja az EOTR 1:100 000 méretarányú szelvényháló.

Vetületi rendszer:
Egységes Országos Vetület
Koordinátahálózat: WGS84

A GPS (WGS84) koordináták a PDF formátumú térképen Adobe 9 (vagy magasabb) verziószámú Reader ill. Professional szoftverekkel tizedes fokokban azonosíthatók.

Adatforrás:
Földmérési és Távérzékelési Intézet;
Környezetvédelmi és Vízügyi Minisztérium,
Nemzeti Környezeti Térinformatikai Rendszer

Szerkesztette:
Környezetvédelmi és Vízügyi Minisztérium,
GRID Budapest,
2009. december

Kiemelt jelentőségű és különleges természetmegőrzési területek

EOTR 3. szelvény

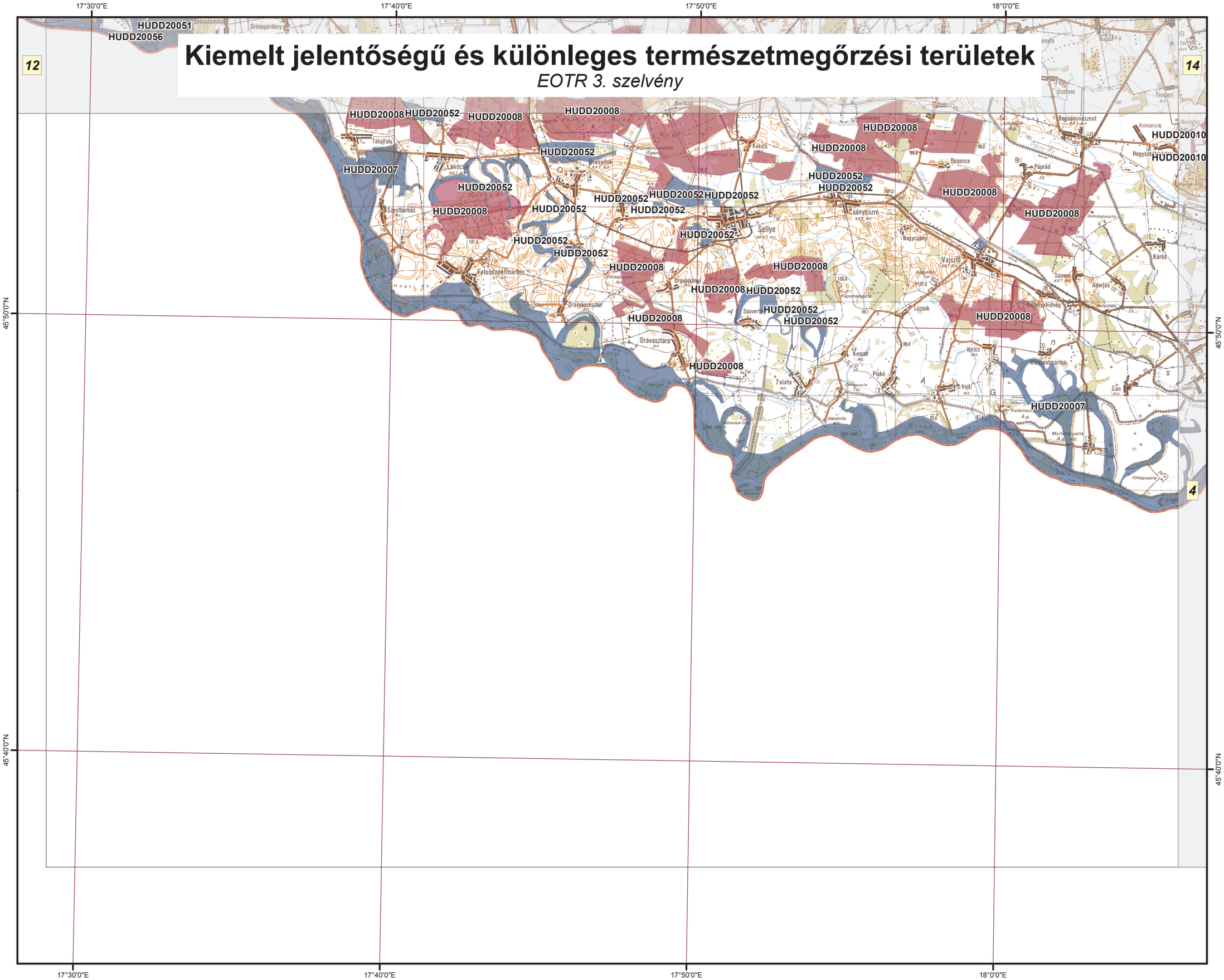

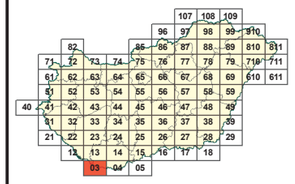

Jelmagyarázat

Kiemelt jelentőségű természetmegőrzési területek

Különleges természet-megőrzési területek

HUDD20007 Kelet-Dráva
HUDD20008 Ormánsági erdők
HUDD20052 Ormánsági vizes élőhelyek és gyepek

Az adatok tájékoztató jellegűek.

M 1:145 000

É

0 1 2 3 4 km

A méretarányszám kizárólag fekvő A3-as lapméret esetén értendő. Az aránymérték a térképlap méretének aránytartó változása után is használható.

A térkép szelvényezés alapja az EOTR 1:100 000 méretarányú szelvényháló.

Vetületi rendszer:
Egységes Országos Vetület
Koordinátahálózat: WGS84

A GPS (WGS84) koordináták a PDF formátumú térképen Adobe 9 (vagy magasabb) verziószámú Reader ill. Professional szoftverekkel tizedes fokokban azonosíthatók.

Adatforrás:
Földmérési és Távérzékelési Intézet;
Környezetvédelmi és Vízügyi Minisztérium,
Nemzeti Környezeti Térinformatikai Rendszer

Szerkesztette:
Környezetvédelmi és Vízügyi Minisztérium,
GRID Budapest,
2009. december

Kiemelt jelentőségű és különleges természetmegőrzési területek

EOTR 4. szelvény

18°10'0"E 18°20'0"E 18°30'0"E 18°40'0"E

45°50'0"N 45°40'0"N

13 14 15 3 5

HUDD20001 HUDD20003 HUDD20006 HUDD20007 HUDD20010 HUDD20045 HUDD20065

Jelmagyarázat

Kiemelt jelentőségű természetmegőrzési területek

Különleges természet-megőrzési területek

HUDD20001	Tenkes
HUDD20003	Villánykövesdi Fekete-hegy
HUDD20006	Szársomlyó
HUDD20007	Kelet-Dráva
HUDD20010	Ócsárd-Hegyszentmártoni völgyek
HUDD20045	Béda-Karapancsa
HUDD20065	Töttösi-erdő

Az adatok tájékoztató jellegűek.

M 1:145 000

É

km 0 1 2 3 4

A méretarányszám kizárólag fekvő A3-as lapméret esetén értendő. Az arányérték a térképlap méretének aránytartó változása után is használható.

A térkép szelvényezés alapja az EOTR 1:100 000 méretarányú szelvényháló.

Vetületi rendszer:
Egységes Országos Vetület
Koordinátahálózat: WGS84

A GPS (WGS84) koordináták a PDF formátumú térképen Adobe 9 (vagy magasabb) verziószámú Reader ill. Professional szoftverekkel tizedes fokokban azonosíthatók.

Adatforrás:
Földmérési és Távérzékelési Intézet;
Környezetvédelmi és Vízügyi Minisztérium,
Nemzeti Környezeti Térinformatikai Rendszer

Szerkesztette:
Környezetvédelmi és Vízügyi Minisztérium,
GRID Budapest,
2009. december

Kiemelt jelentőségű és különleges természetmegőrzési területek

EOTR 5. szelvény

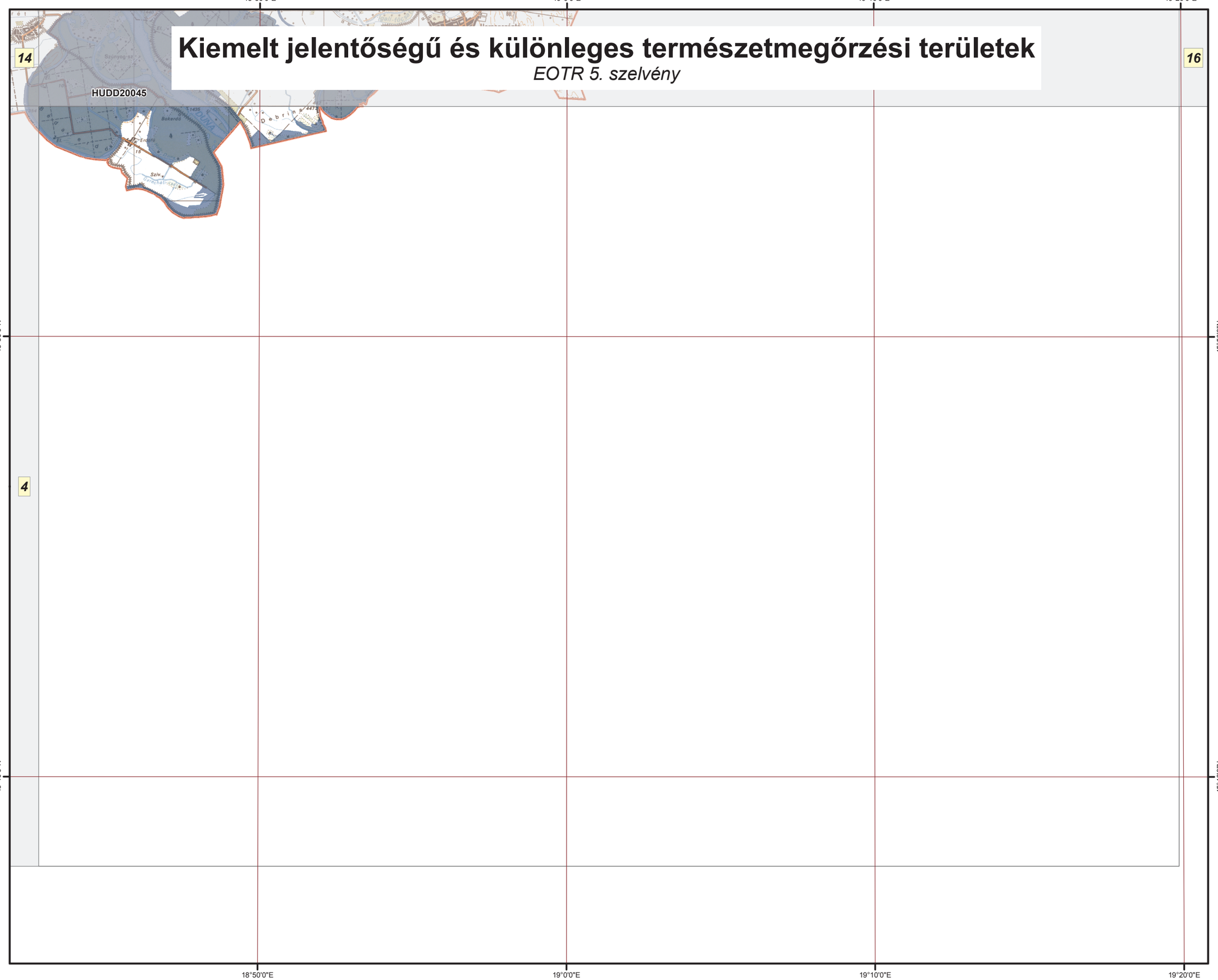

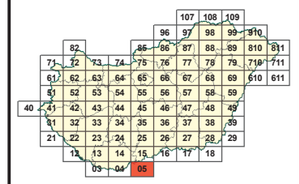

Jelmagyarázat

Kiemelt jelentőségű természetmegőrzési területek

HUDD20045 Béda-Karapancsa

Az adatok tájékoztató jellegűek.

M 1:145 000

É

0 1 2 3 4 km

A méretarányszám kizárólag fekvő A3-as lapméret esetén értendő. Az arányérték a térképlap méretének aránytartó változása után is használható.

A térkép szelvényezés alapja az EOTR 1:100 000 méretarányú szelvényháló.

Vetületi rendszer:
Egységes Országos Vetület
Koordinátahálózat: WGS84

A GPS (WGS84) koordináták a PDF formátumú térképen Adobe 9 (vagy magasabb) verziószámú Reader ill. Professional szoftverekkel tizedes fokokban azonosíthatók.

Adatforrás:
Földmérési és Távérzékelési Intézet;
Környezetvédelmi és Vízügyi Minisztérium,
Nemzeti Környezeti Térinformatikai Rendszer

Szerkesztette:
Környezetvédelmi és Vízügyi Minisztérium,
GRID Budapest,
2009. december

Kiemelt jelentőségű és különleges természetmegőrzési területek

EOTR 12. szelvény

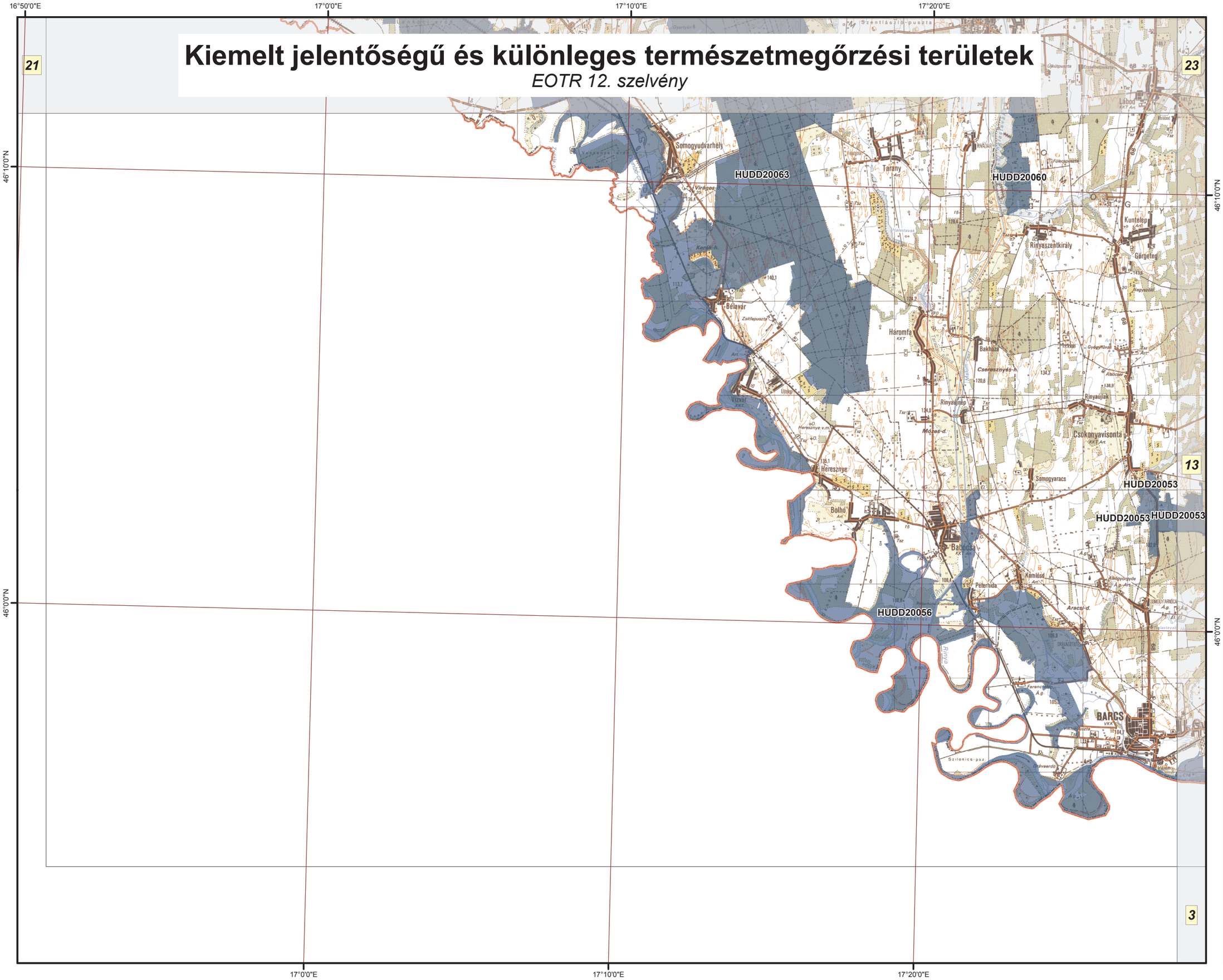

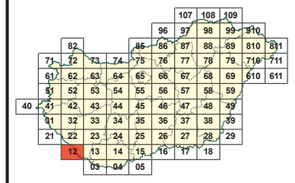

Jelmagyarázat

Kiemelt jelentőségű természetmegőrzési területek

HUDD20053	Csokonyavisontai fás legelő
HUDD20056	Közép-Dráva
HUDD20060	Rinyaszentkirályi-erdő
HUDD20062	Nyugat-Dráva-sík
HUDD20063	Szentai erdő

Az adatok tájékoztató jellegűek.

M 1:145 000

É

0 1 2 3 4 km

A méretarányszám kizárólag fekvő A3-as lapméret esetén értendő. Az aránymérték a térképlap méretének aránytartó változása után is használható.

A térkép szelvényezés alapja az EOTR 1:100 000 méretarányú szelvényháló.

Vetületi rendszer:
Egységes Országos Vetület
Koordinátahálózat: WGS84

A GPS (WGS84) koordináták a PDF formátumú térképen Adobe 9 (vagy magasabb) verziószámú Reader ill. Professional szoftverekkel tizedes fokokban azonosíthatók.

Adatforrás:
Földmérési és Távérzékelési Intézet;
Környezetvédelmi és Vízügyi Minisztérium,
Nemzeti Környezeti Térinformatikai Rendszer

Szerkesztette:
Környezetvédelmi és Vízügyi Minisztérium,
GRID Budapest,
2009. december

Kiemelt jelentőségű és különleges természetmegőrzési területek

EOTR 13. szelvény

17°30'0"E 17°40'0"E 17°50'0"E 18°0'0"E

46°10'0"N 46°0'0"N

22 24 12 14 3 4

HUDD20004 HUDD20030 HUDD20053 HUDD20052 HUDD20008 HUDD20051 HUDD20056 HUDD20007 HUDD20066 HUDD20010

SZIGETVÁR

Jelmagyarázat

- Kiemelt jelentőségű természetmegőrzési területek
- Különleges természet-megőrzési területek

HUDD20004	Dél-Zselic
HUDD20007	Kelet-Dráva
HUDD20008	Ormánsági erdők
HUDD20016	Észak-Zselici erdőségek
HUDD20030	Mecsek
HUDD20051	Darányi borókás
HUDD20052	Ormánsági vizes élőhelyek és gyepek
HUDD20053	Csokonyavisontai fás legelő
HUDD20056	Közép-Dráva

Az adatok tájékoztató jellegűek.

M 1:145 000

É

0 1 2 3 4 km

A méretarányszám kizárólag fekvő A3-as lapméret esetén értendő. Az arányérték a térképlap méretének aránytartó változása után is használható.

A térkép szelvényezés alapja az EOTR 1:100 000 méretarányú szelvényháló.

Vetületi rendszer:
Egységes Országos Vetület
Koordinátahálózat: WGS84

A GPS (WGS84) koordinátákat a PDF formátumú térképen Adobe 9 (vagy magasabb) verziószámú Reader ill. Professional szoftverekkel tizedes fokokban azonosíthatók.

Adatforrás:
Földmérési és Távérzékelési Intézet;
Környezetvédelmi és Vízügyi Minisztérium,
Nemzeti Környezeti Térinformatikai Rendszer

Szerkesztette:
Környezetvédelmi és Vízügyi Minisztérium,
GRID Budapest,
2009. december

Kiemelt jelentőségű és különleges természetmegőrzési területek

EOTR 14. szelvény

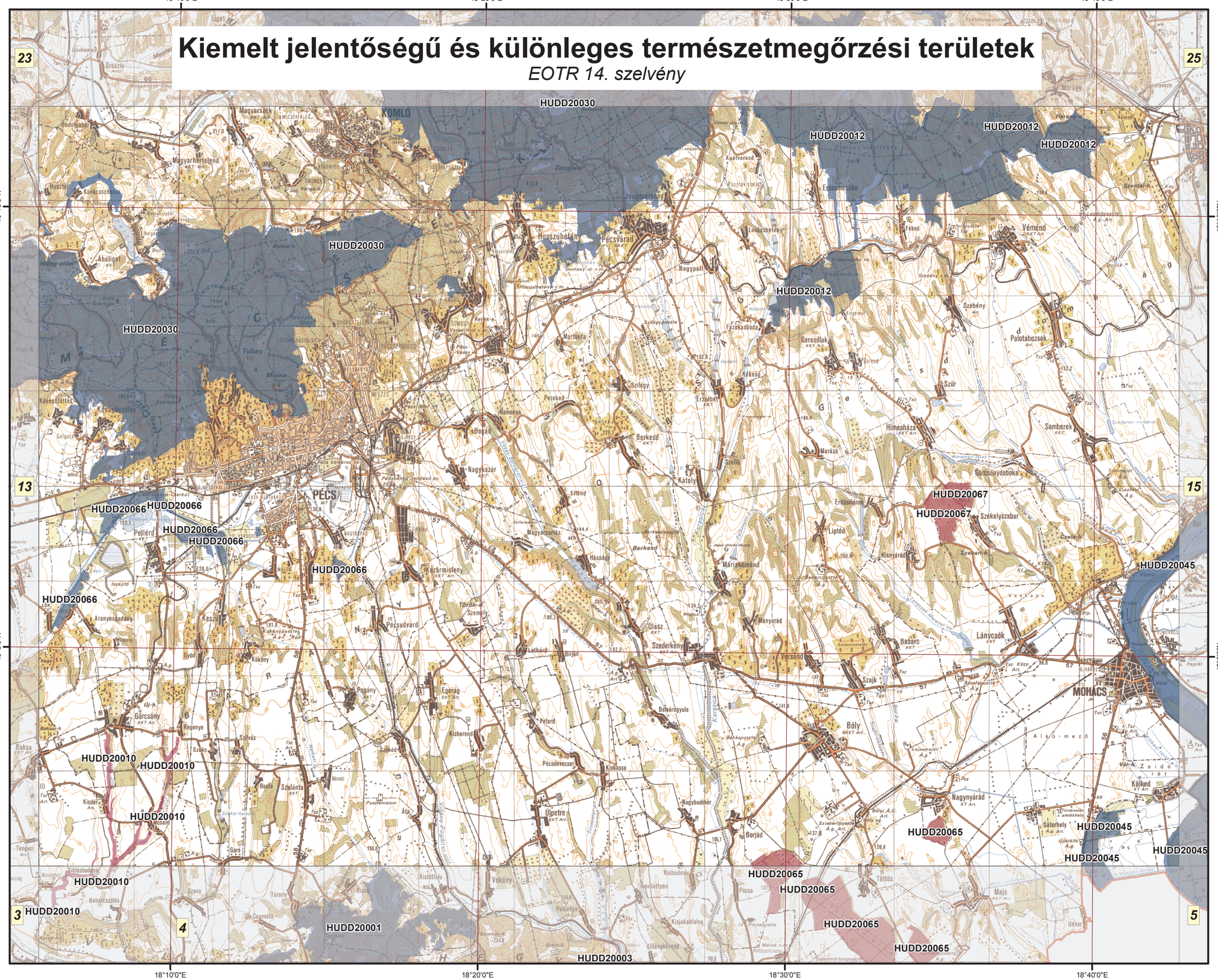
18°10'0"E
18°20'0"E
18°30'0"E
18°40'0"E
46°10'0"N
46°0'0"N
23
25
13
15
3
4
5
HUDD20030
HUDD20012
HUDD20066
HUDD20010
HUDD20001
HUDD20003
HUDD20065
HUDD20067
HUDD20045
PÉCS
MOHÁCS
Pécsvárad
Szederkény
Versend
Bóly
Székelyszabar
Geresdlak
Palotabozsok
Somberek
Szebény
Szűr
Véménd
Lánycsók
Nagynyárád
Külked
Sátorhely
Majs
Töttös
Udvar
Himesháza
Görcsönydoboka
Liptód
Kisnyárád
Márianéménd
Monyoród
Babarc
Szajk
Nagypall
Fekéd
Apátvarasd
Erdősmecske
Lovászhetény
Hosszúhetény
Zengővárkony
Zengővár
Magyarszék
Magyarhertelend
Kovácsszénája
Abaliget
Kővágótöttös
Kővágószőlős
Pellérd
Aranyosmadány
Kesztű
Görcsöny
Regenye
Szalánta
Besnyő
Kisdér
Tengeri
Siklósbodony
Babarcszőlős
Szava
Türony
Csarnóta
Vokány
Kisbudmér
Ivándttyán
Kisjakabfalva
Villánykövesd
Pécsudvard
Kisherend
Pécsdevecser
Kiskassa
Nagybudmér
Borjád
Újpetre
Belvárdgyula
Egerág
Pogány
Peterd
Kökény
Szőkéd
Szake
Szilvás
Byód
Kisszentmárton
Kisbeszterce
Kisbudmér
Alsó-mező
Zsidó rét
Várhegy
Hosszúhetény-v.m.
Dombay-tó v.m.
Szilágyvölgy
Szilágyuszta
Pereked
Szilágy
Erzsébet
Kékesd
Berkesd
Nagykozár
Bogád
Romonya
Martonfa
Kátoly
Szella
Ellend
Hassány
Magyarsarlós
Kozármisleny
Pécsi-sík
Mecsek
Dráva
Duna
Sió
Karasica
Versendi-víztároló
Kölked-víztároló
Somberek-víztároló
Himesházi-tavak
Szabari-h.
Szántai-h.
Kisnyárádi-h.
Vízmű
Vasútvonal
Kerékpárút
Határátkelő
Tsz
Tsz Központ
Tsz Major
Tsz Major A.g.
Tsz A.g.
Tsz Major Art.
Tsz Központ Art.
Tsz Major Kert Art.
Tsz Major Kert
Tsz Major Kert A.g.
Tsz Major Kert Kert
Tsz Major Kert Kert A.g.
Tsz Major Kert Kert Art.
Tsz Major Kert Kert Kert
Tsz Major Kert Kert Kert A.g.
Tsz Major Kert Kert Kert Art.
Tsz Major Kert Kert Kert Kert
Tsz Major Kert Kert Kert Kert A.g.
Tsz Major Kert Kert Kert Kert Art.
Tsz Major Kert Kert Kert Kert Kert
Tsz Major Kert Kert Kert Kert Kert A.g.
Tsz Major Kert Kert Kert Kert Kert Art.
Tsz Major Kert Kert Kert Kert Kert Kert
Tsz Major Kert Kert Kert Kert Kert Kert A.g.
Tsz Major Kert Kert Kert Kert Kert Kert Art.
Tsz Major Kert Kert Kert Kert Kert Kert Kert
Tsz Major Kert Kert Kert Kert Kert Kert Kert A.g.
Tsz Major Kert Kert Kert Kert Kert Kert Kert Art.
Tsz Major Kert Kert Kert Kert Kert Kert Kert Kert
Tsz Major Kert Kert Kert Kert Kert Kert Kert Kert A.g.
Tsz Major Kert Kert Kert Kert Kert Kert Kert Kert Art.
Tsz Major Kert Kert Kert Kert Kert Kert Kert Kert Kert
Tsz Major Kert Kert Kert Kert Kert Kert Kert Kert Kert A.g.
Tsz Major Kert Kert Kert Kert Kert Kert Kert Kert Kert Art.
Tsz Major Kert Kert Kert Kert Kert Kert Kert Kert Kert Kert
Tsz Major Kert Kert Kert Kert Kert Kert Kert Kert Kert Kert A.g.
Tsz Major Kert Kert Kert Kert Kert Kert Kert Kert Kert Kert Art.
Tsz Major Kert Kert Kert Kert Kert Kert Kert Kert Kert Kert Kert
Tsz Major Kert Kert Kert Kert Kert Kert Kert Kert Kert Kert Kert A.g.
Tsz Major Kert Kert Kert Kert Kert Kert Kert Kert Kert Kert Kert Art.
Tsz Major Kert Kert Kert Kert Kert Kert Kert Kert Kert Kert Kert Kert
Tsz Major Kert Kert Kert Kert Kert Kert Kert Kert Kert Kert Kert Kert A.g.
Tsz Major Kert Kert Kert Kert Kert Kert Kert Kert Kert Kert Kert Kert Art.
Tsz Major Kert Kert Kert Kert Kert Kert Kert Kert Kert Kert Kert Kert Kert
Tsz Major Kert Kert Kert Kert Kert Kert Kert Kert Kert Kert Kert Kert Kert A.g.
Tsz Major Kert Kert Kert Kert Kert Kert Kert Kert Kert Kert Kert Kert Kert Art.
Tsz Major Kert Kert Kert Kert Kert Kert Kert Kert Kert Kert Kert Kert Kert Kert
Tsz Major Kert Kert Kert Kert Kert Kert Kert Kert Kert Kert Kert Kert Kert Kert A.g.
Tsz Major Kert Kert Kert Kert Kert Kert Kert Kert Kert Kert Kert Kert Kert Kert Art.
Tsz Major Kert Kert Kert Kert Kert Kert Kert Kert Kert Kert Kert Kert Kert Kert Kert
Tsz Major Kert Kert Kert Kert Kert Kert Kert Kert Kert Kert Kert Kert Kert Kert Kert A.g.
Tsz Major Kert Kert Kert Kert Kert Kert Kert Kert Kert Kert Kert Kert Kert Kert Kert Art.
Tsz Major Kert Kert Kert Kert Kert Kert Kert Kert Kert Kert Kert Kert Kert Kert Kert Kert
Tsz Major Kert Kert Kert Kert Kert Kert Kert Kert Kert Kert Kert Kert Kert Kert Kert Kert A.g.
Tsz Major Kert Kert Kert Kert Kert Kert Kert Kert Kert Kert Kert Kert Kert Kert Kert Kert Art.
Tsz Major Kert Kert Kert Kert Kert Kert Kert Kert Kert Kert Kert Kert Kert Kert Kert Kert Kert
Tsz Major Kert Kert Kert Kert Kert Kert Kert Kert Kert Kert Kert Kert Kert Kert Kert Kert Kert A.g.
Tsz Major Kert Kert Kert Kert Kert Kert Kert Kert Kert Kert Kert Kert Kert Kert Kert Kert Kert Art.
Tsz Major Kert Kert Kert Kert Kert Kert Kert Kert Kert Kert Kert Kert Kert Kert Kert Kert Kert Kert
Tsz Major Kert Kert Kert Kert Kert Kert Kert Kert Kert Kert Kert Kert Kert Kert Kert Kert Kert Kert A.g.
Tsz Major Kert Kert Kert Kert Kert Kert Kert Kert Kert Kert Kert Kert Kert Kert Kert Kert Kert Kert Art.
Tsz Major Kert Kert Kert Kert Kert Kert Kert Kert Kert Kert Kert Kert Kert Kert Kert Kert Kert Kert Kert
Tsz Major Kert Kert Kert Kert Kert Kert Kert Kert Kert Kert Kert Kert Kert Kert Kert Kert Kert Kert Kert A.g.
Tsz Major Kert Kert Kert Kert Kert Kert Kert Kert Kert Kert Kert Kert Kert Kert Kert Kert Kert Kert Kert Art.
Tsz Major Kert Kert Kert Kert Kert Kert Kert Kert Kert Kert Kert Kert Kert Kert Kert Kert Kert Kert Kert Kert
Tsz Major Kert Kert Kert Kert Kert Kert Kert Kert Kert Kert Kert Kert Kert Kert Kert Kert Kert Kert Kert Kert A.g.
Tsz Major Kert Kert Kert Kert Kert Kert Kert Kert Kert Kert Kert Kert Kert Kert Kert Kert Kert Kert Kert Kert Art.
Tsz Major Kert Kert Kert Kert Kert Kert Kert Kert Kert Kert Kert Kert Kert Kert Kert Kert Kert Kert Kert Kert Kert
Tsz Major Kert Kert Kert Kert Kert Kert Kert Kert Kert Kert Kert Kert Kert Kert Kert Kert Kert Kert Kert Kert Kert A.g.
Tsz Major Kert Kert Kert Kert Kert Kert Kert Kert Kert Kert Kert Kert Kert Kert Kert Kert Kert Kert Kert Kert Kert Art.
Tsz Major Kert Kert Kert Kert Kert Kert Kert Kert Kert Kert Kert Kert Kert Kert Kert Kert Kert Kert Kert Kert Kert Kert
Tsz Major Kert Kert Kert Kert Kert Kert Kert Kert Kert Kert Kert Kert Kert Kert Kert Kert Kert Kert Kert Kert Kert Kert A.g.
Tsz Major Kert Kert Kert Kert Kert Kert Kert Kert Kert Kert Kert Kert Kert Kert Kert Kert Kert Kert Kert Kert Kert Kert Art.
Tsz Major Kert Kert Kert Kert Kert Kert Kert Kert Kert Kert Kert Kert Kert Kert Kert Kert Kert Kert Kert Kert Kert Kert Kert
Tsz Major Kert Kert Kert Kert Kert Kert Kert Kert Kert Kert Kert Kert Kert Kert Kert Kert Kert Kert Kert Kert Kert Kert Kert A.g.
Tsz Major Kert Kert Kert Kert Kert Kert Kert Kert Kert Kert Kert Kert Kert Kert Kert Kert Kert Kert Kert Kert Kert Kert Kert Art.
Tsz Major Kert Kert Kert Kert Kert Kert Kert Kert Kert Kert Kert Kert Kert Kert Kert Kert Kert Kert Kert Kert Kert Kert Kert Kert
Tsz Major Kert Kert Kert Kert Kert Kert Kert Kert Kert Kert Kert Kert Kert Kert Kert Kert Kert Kert Kert Kert Kert Kert Kert Kert A.g.
Tsz Major Kert Kert Kert Kert Kert Kert Kert Kert Kert Kert Kert Kert Kert Kert Kert Kert Kert Kert Kert Kert Kert Kert Kert Kert Art.
Tsz Major Kert Kert Kert Kert Kert Kert Kert Kert Kert Kert Kert Kert Kert Kert Kert Kert Kert Kert Kert Kert Kert Kert Kert Kert Kert
Tsz Major Kert Kert Kert Kert Kert Kert Kert Kert Kert Kert Kert Kert Kert Kert Kert Kert Kert Kert Kert Kert Kert Kert Kert Kert Kert A.g.
Tsz Major Kert Kert Kert Kert Kert Kert Kert Kert Kert Kert Kert Kert Kert Kert Kert Kert Kert Kert Kert Kert Kert Kert Kert Kert Kert Art.
Tsz Major Kert Kert Kert Kert Kert Kert Kert Kert Kert Kert Kert Kert Kert Kert Kert Kert Kert Kert Kert Kert Kert Kert Kert Kert Kert Kert
Tsz Major Kert Kert Kert Kert Kert Kert Kert Kert Kert Kert Kert Kert Kert Kert Kert Kert Kert Kert Kert Kert Kert Kert Kert Kert Kert Kert A.g.
Tsz Major Kert Kert Kert Kert Kert Kert Kert Kert Kert Kert Kert Kert Kert Kert Kert Kert Kert Kert Kert Kert Kert Kert Kert Kert Kert Kert Art.
Tsz Major Kert Kert Kert Kert Kert Kert Kert Kert Kert Kert Kert Kert Kert Kert Kert Kert Kert Kert Kert Kert Kert Kert Kert Kert Kert Kert Kert
Tsz Major Kert Kert Kert Kert Kert Kert Kert Kert Kert Kert Kert Kert Kert Kert Kert Kert Kert Kert Kert Kert Kert Kert Kert Kert Kert Kert Kert A.g.
Tsz Major Kert Kert Kert Kert Kert Kert Kert Kert Kert Kert Kert Kert Kert Kert Kert Kert Kert Kert Kert Kert Kert Kert Kert Kert Kert Kert Kert Art.
Tsz Major Kert Kert Kert Kert Kert Kert Kert Kert Kert Kert Kert Kert Kert Kert Kert Kert Kert Kert Kert Kert Kert Kert Kert Kert Kert Kert Kert Kert
Tsz Major Kert Kert Kert Kert Kert Kert Kert Kert Kert Kert Kert Kert Kert Kert Kert Kert Kert Kert Kert Kert Kert Kert Kert Kert Kert Kert Kert Kert A.g.
Tsz Major Kert Kert Kert Kert Kert Kert Kert Kert Kert Kert Kert Kert Kert Kert Kert Kert Kert Kert Kert Kert Kert Kert Kert Kert Kert Kert Kert Kert Art.
Tsz Major Kert Kert Kert Kert Kert Kert Kert Kert Kert Kert Kert Kert Kert Kert Kert Kert Kert Kert Kert Kert Kert Kert Kert Kert Kert Kert Kert Kert Kert
Tsz Major Kert Kert Kert Kert Kert Kert Kert Kert Kert Kert Kert Kert Kert Kert Kert Kert Kert Kert Kert Kert Kert Kert Kert Kert Kert Kert Kert Kert Kert A.g.
Tsz Major Kert Kert Kert Kert Kert Kert Kert Kert Kert Kert Kert Kert Kert Kert Kert Kert Kert Kert Kert Kert Kert Kert Kert Kert Kert Kert Kert Kert Kert Art.
Tsz Major Kert

Kiemelt jelentőségű és különleges természetmegőrzési területek

EOTR 15. szelvény

18°50'0"E 19°0'0"E 19°10'0"E 19°20'0"E

46°10'0"N 46°0'0"N

24 26 14 16 4 5

HUDD20032 HUDD20045 HUKN20004

Jelmagyarázat

Kiemelt jelentőségű természetmegőrzési területek

HUDD20032 Gemenc
HUDD20045 Béda-Karapancsa
HUKN20004 Dél-Bácska

Az adatok tájékoztató jellegűek.

M 1:145 000

É

0 1 2 3 4 km

A méretarányszám kizárólag fekvő A3-as lapméret esetén értendő. Az arányérték a térképlap méretének aránytartó változása után is használható.

A térkép szelvényezés alapja az EOTR 1:100 000 méretarányú szelvényháló.

Vetületi rendszer:
Egységes Országos Vetület
Koordinátahálózat: WGS84

A GPS (WGS84) koordinátáka a PDF formátumú térképen Adobe 9 (vagy magasabb) verziószámú Reader ill. Professional szoftverekkel tizedes fokokban azonosíthatók.

Adatforrás:
Földmérési és Távérzékelési Intézet;
Környezetvédelmi és Vízügyi Minisztérium,
Nemzeti Környezeti Térinformatikai Rendszer

Szerkesztette:
Környezetvédelmi és Vízügyi Minisztérium,
GRID Budapest,
2009. december

Kiemelt jelentőségű és különleges természetmegőrzési területek

EOTR 16. szelvény

19°20'0"E 19°30'0"E 19°40'0"E 19°50'0"E

46°10'0"N 46°0'0"N

25 27 15 17 5

HUKN20008 HUKN20008 HUKN20008 HUKN20008 HUKN20008

HUKN20004 HUKN20004

Tompa Kelebia Ásotthalom Bácsszőlős Csikéria Kunbaja

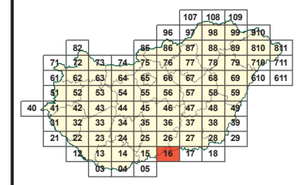

Jelmagyarázat

Kiemelt jelentőségű természetmegőrzési területek

HUKN20004 Dél-Bácska
HUKN20008 Déli-Homokhátság

Az adatok tájékoztató jellegűek.

M 1:145 000

É

0 1 2 3 4 km

A méretarányszám kizárólag fekvő A3-as lapméret esetén értendő. Az arányérték a térképlap méretének aránytartó változása után is használható.

A térkép szelvényezés alapja az EOTR 1:100 000 méretarányú szelvényháló.

Vetületi rendszer:
Egységes Országos Vetület
Koordinátahálózat: WGS84

A GPS (WGS84) koordináták a PDF formátumú térképen Adobe 9 (vagy magasabb) verziószámú Reader ill. Professional szoftverekkel tizedes fokokban azonosíthatók.

Adatforrás:
Földmérési és Távérzékelési Intézet;
Környezetvédelmi és Vízügyi Minisztérium,
Nemzeti Környezeti Térinformatikai Rendszer

Szerkesztette:
Vidékfejlesztési Minisztérium,
GRID Budapest,
2012.

Kiemelt jelentőségű és különleges természetmegőrzési területek

EOTR 17. szelvény

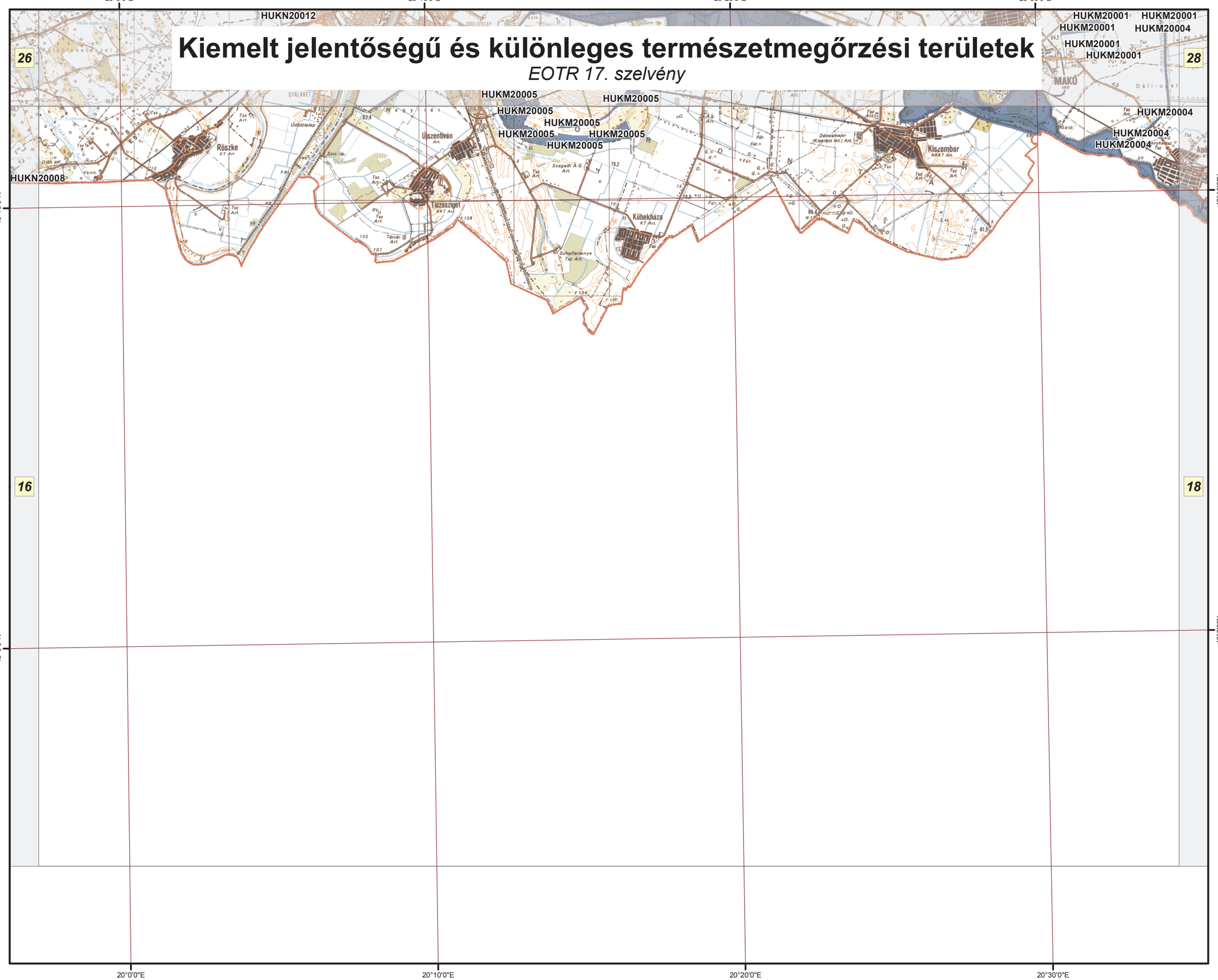

Jelmagyarázat

Kiemelt jelentőségű természetmegőrzési területek

HUKM20004 Száraz-ér
HUKM20005 Deszki gyepek
HUKM20008 Maros

Az adatok tájékoztató jellegűek.

M 1:145 000

É

0 1 2 3 4 km

A méretarányszám kizárólag fekvő A3-as lapméret esetén értendő. Az aránymérték a térképlap méretének aránytartó változása után is használható.

A térkép szelvényezés alapja az EOTR 1:100 000 méretarányú szelvényháló.

Vetületi rendszer:
Egységes Országos Vetület
Koordinátahálózat: WGS84

A GPS (WGS84) koordináták a PDF formátumú térképen Adobe 9 (vagy magasabb) verziószámú Reader ill. Professional szoftverekkel tizedes fokokban azonosíthatók.

Adatforrás:
Földmérési és Távérzékelési Intézet;
Környezetvédelmi és Vízügyi Minisztérium,
Nemzeti Környezeti Térinformatikai Rendszer

Szerkesztette:
Környezetvédelmi és Vízügyi Minisztérium,
GRID Budapest,
2009. december

Kiemelt jelentőségű és különleges természetmegőrzési területek

EOTR 18. szelvény

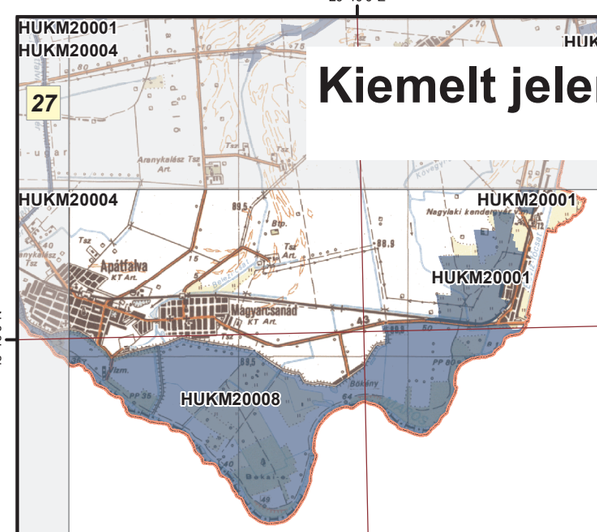

20°40'0"E
20°50'0"E
21°0'0"E
21°10'0"E
46°10'0"N
46°0'0"N
27
29
17

Jelmagyarázat

Kiemelt jelentőségű természetmegőrzési területek

HUKM20001 Hódmezővásárhely környéki és csanádi-háti puszták
HUKM20008 Maros

Az adatok tájékoztató jellegűek.

M 1:145 000

É

0 1 2 3 4 km

A méretarányszám kizárólag fekvő A3-as lapméret esetén értendő. Az aránymérték a térképlap méretének aránytartó változása után is használható.

A térkép szelvényezés alapja az EOTR 1:100 000 méretarányú szelvényháló.

Vetületi rendszer:
Egységes Országos Vetület
Koordinátahálózat: WGS84

A GPS (WGS84) koordináták a PDF formátumú térképen Adobe 9 (vagy magasabb) verziószámú Reader ill. Professional szoftverekkel tizedes fokokban azonosíthatók.

Adatforrás:
Földmérési és Távérzékelési Intézet;
Környezetvédelmi és Vízügyi Minisztérium, Nemzeti Környezeti Térinformatikai Rendszer

Szerkesztette:
Környezetvédelmi és Vízügyi Minisztérium, GRID Budapest,
2009. december

Kiemelt jelentőségű és különleges természetmegőrzési területek

EOTR 21. szelvény

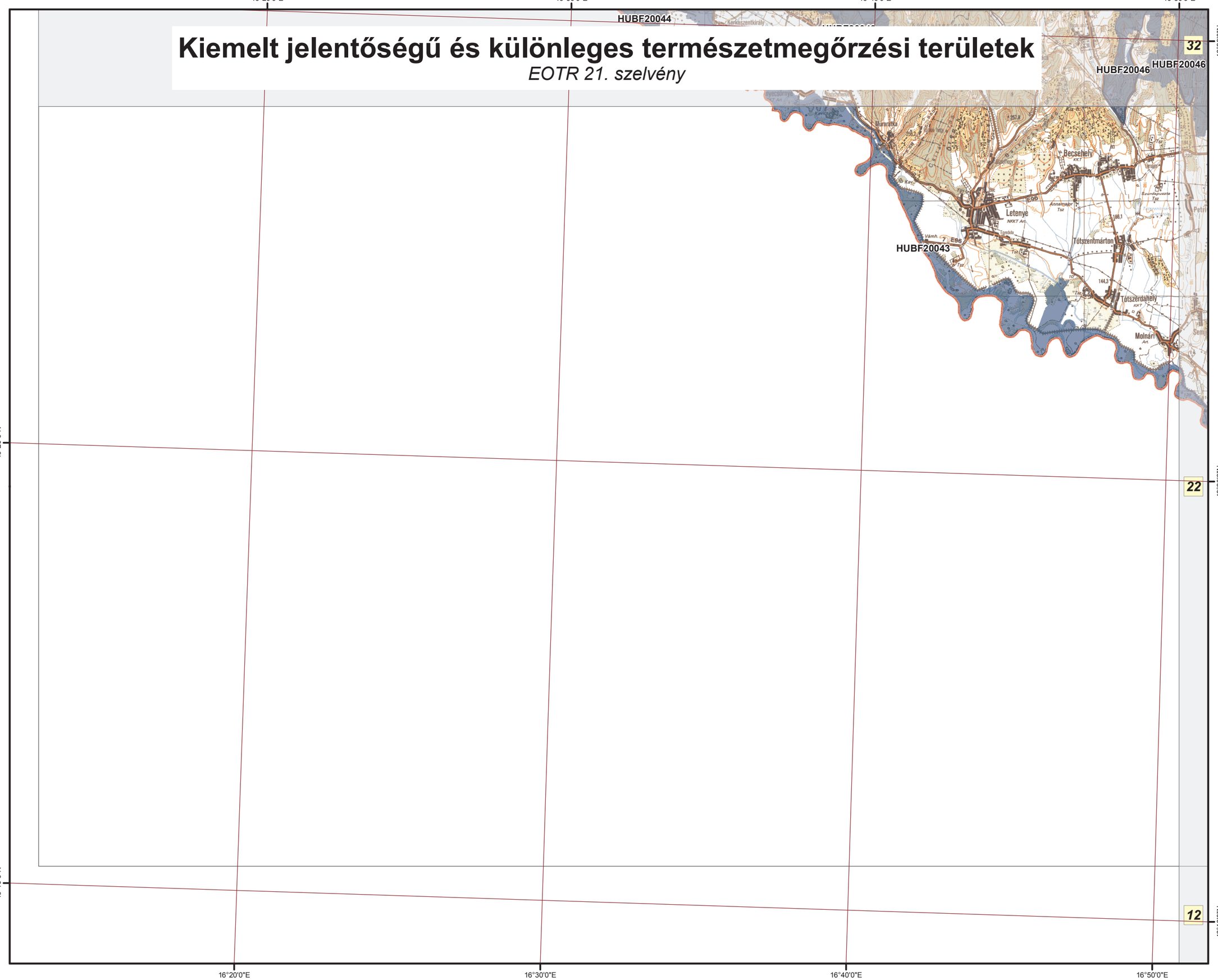

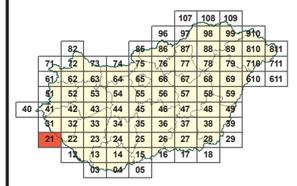

Jelmagyarázat

Kiemelt jelentőségű természetmegőrzési területek

HUBF20043 Mura mente
HUBF20046 Oltárc

Az adatok tájékoztató jellegűek.

M 1:145 000

É

0 1 2 3 4 km

A méretarányszám kizárólag fekvő A3-as lapméret esetén értendő. Az aránymérték a térképlap méretének aránytartó változása után is használható.

A térkép szelvényezés alapja az EOTR 1:100 000 méretarányú szelvényháló.

Vetületi rendszer:
Egységes Országos Vetület
Koordinátahálózat: WGS84

A GPS (WGS84) koordináták a PDF formátumú térképen Adobe 9 (vagy magasabb) verziószámú Reader ill. Professional szoftverekkel tizedes fokokban azonosíthatók.

Adatforrás:
Földmérési és Távérzékelési Intézet;
Környezetvédelmi és Vízügyi Minisztérium,
Nemzeti Környezeti Térinformatikai Rendszer

Szerkesztette:
Környezetvédelmi és Vízügyi Minisztérium,
GRID Budapest,
2009. december

Kiemelt jelentőségű és különleges természetmegőrzési területek

EOTR 22. szelvény

16°50'0"E 17°0'0"E 17°10'0"E 17°20'0"E

46°30'0"N 46°20'0"N 46°10'0"N

31 33 21 23 12 13

HUBF20046 HUBF20050 HUBF20049 HUBF20043 HUBF20063 HUBF20062

HUDD20044 HUDD20015 HUDD20014 HUDD20060

HUDD20055 HUDD20054 HUDD20068

NAGYKANIZSA NAGYATÁD

Jelmagyarázat

- Kiemelt jelentőségű természetmegőrzési területek
- Különleges természet-megőrzési területek

HUBF20043	Mura mente
HUBF20046	Oltárc
HUBF20049	Dél-zalai homokvidék
HUBF20050	Csörnyeberek
HUDD20014	Jánosházi-erdő és Égett-berek
HUDD20015	Kisbajomi erdők
HUDD20044	Boronka-melléke
HUDD20054	Nyugat-Dráva
HUDD20055	Zákány-örtilosi dombok
HUDD20060	Rinyaszentkirályi-erdő
HUDD20062	Nyugat-Dráva-sík
HUDD20063	Szentai erdő
HUDD20068	Gyékényesi erdők

Az adatok tájékoztató jellegűek.

M 1:145 000

É

0 1 2 3 4 km

A méretarányszám kizárólag fekvő A3-as lapméret esetén értendő. Az arányérték a térképlap méretének aránytartó változása után is használható.

A térkép szelvényezés alapja az EOTR 1:100 000 méretarányú szelvényháló.

Vetületi rendszer:
Egységes Országos Vetület
Koordinátahálózat: WGS84

A GPS (WGS84) koordináták a PDF formátumú térképen Adobe 9 (vagy magasabb) verziószámú Reader ill. Professional szoftverekkel tizedes fokokban azonosíthatók.

Adatforrás:
Földmérési és Távérzékelési Intézet;
Környezetvédelmi és Vízügyi Minisztérium,
Nemzeti Környezeti Térinformatikai Rendszer

Szerkesztette:
Környezetvédelmi és Vízügyi Minisztérium,
GRID Budapest,
2009. december

Kiemelt jelentőségű és különleges természetmegőrzési területek

EOTR 23. szelvény

17°30'0"E 17°40'0"E 17°50'0"E 18°0'0"E

46°30'0"N 46°20'0"N 46°10'0"N

32 34 22 24 12 13 14

HUDD20044 HUDD20019 HUDD20018 HUDD20015 HUDD20016 HUDD20004 HUDD20030

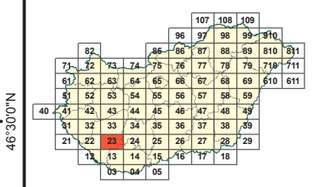

Jelmagyarázat

Kiemelt jelentőségű természetmegőrzési területek

HUDD20004	Dél-Zselic
HUDD20015	Kisbajomi erdők
HUDD20016	Észak-Zselici erdőségek
HUDD20018	Pati-erdő
HUDD20019	Mernyei-erdő
HUDD20044	Boronka-melléke

Az adatok tájékoztató jellegűek.

M 1:145 000

É

km
0 1 2 3 4

A méretarányszám kizárólag fekvő A3-as lapméret esetén értendő. Az aránymérték a térképlap méretének arántartó változása után is használható.

A térkép szelvényezés alapja az EOTR 1:100 000 méretarányú szelvényháló.

Vetületi rendszer:
Egységes Országos Vetület
Koordinátahálózat: WGS84

A GPS (WGS84) koordináták a PDF formátumú térképen Adobe 9 (vagy magasabb) verziószámú Reader ill. Professional szoftverekkel tizedes fokokban azonosíthatók.

Adatforrás:
Földmérési és Távérzékelési Intézet;
Környezetvédelmi és Vízügyi Minisztérium,
Nemzeti Környezeti Térinformatikai Rendszer

Szerkesztette:
Környezetvédelmi és Vízügyi Minisztérium,
GRID Budapest,
2009. december

Kiemelt jelentőségű és különleges természetmegőrzési területek

EOTR 24. szelvény

18°10'0"E 18°20'0"E 18°30'0"E 18°40'0"E

46°30'0"N 46°20'0"N

33 35 23 25 13 14 15

HUDD20026 HUDD20026 HUDD20026 HUDD20026

HUDD20033 HUDD20024

HUDD20073 HUDD20073 HUDD20073 HUDD20073 HUDD20073

HUDD20032 HUDD20032

HUDD20011 HUDD20011 HUDD20011

HUDD20030 HUDD20030

HUDD20012 HUDD20012 HUDD20012 HUDD20012

DOMBÓVÁR BONYHÁD SZEKSZÁRD KOMLÓ

Dalmand Hőgyész Duzs Csibrák Kurd Mucsi Döbrököz Mekényes Závod Tevel Kéty Murga Felsónána Zomba Harc Sióagárd Medina Szedres Kapospula Mágocs Nagyhajmás Lengyel Kisvejke Nagyveke Kisdorog Bonyhádvarasd Mucsfa Aparhant Kakasd Csikóstöttös Bikal Egyházaskozár Kaposszekcső Alsómocsolád Gerényes Hegyháthmarác Izmény Tefu Győre Nagymányok Kisvaszar Mázaszászvár Váralja Magyaregregy Kismányok Hidas Ciko Mecseknádasd Ötalu Bátaapáti Mórágy Alsónána Várdomb Sásd Vásárosdomb Jagonak Szalatnak Kablény Tarros Vazsnok Felsőegerszeg Varga Liget Orészlo Mezőgyárfalva Magyarszék Magyarhertelend Kovácsszénája Bodolyabér Apátvarasd Zengővárkony Erdősmecske

Kiemelt jelentőségű természetmegőrzési területek

Különleges természet-megőrzési területek

HUDD20011	Szekszárdi-dombvidék
HUDD20012	Geresdi-dombvidék
HUDD20024	Aparhanti sztyepp
HUDD20026	Lengyel-hőgyészi erdők
HUDD20030	Mecsek
HUDD20033	Nagyhajmási dombok
HUDD20073	Szedresi Ös-Sárvíz

Az adatok tájékoztató jellegűek.

M 1:145 000

É

km 0 1 2 3 4

A méretarányszám kizárólag fekvő A3-as lapméret esetén értendő. Az arányméték a térképlap méretének aránytartó változása után is használható.

A térkép szelvényezés alapja az EOTR 1:100 000 méretarányú szelvényháló.

Vetületi rendszer:
Egységes Országos Vetület
Koordinátahálózat: WGS84

A GPS (WGS84) koordináták a PDF formátumú térképen Adobe 9 (vagy magasabb) verziószámú Reader ill. Professional szoftverekkel tizedes fokokban azonosíthatók.

Adatforrás:
Földmérési és Távérzékelési Intézet;
Környezetvédelmi és Vízügyi Minisztérium,
Nemzeti Környezeti Térinformatikai Rendszer

Szerkesztette:
Környezetvédelmi és Vízügyi Minisztérium,
GRID Budapest,
2009. december

Kiemelt jelentőségű és különleges természetmegőrzési területek

EOTR 25. szelvény

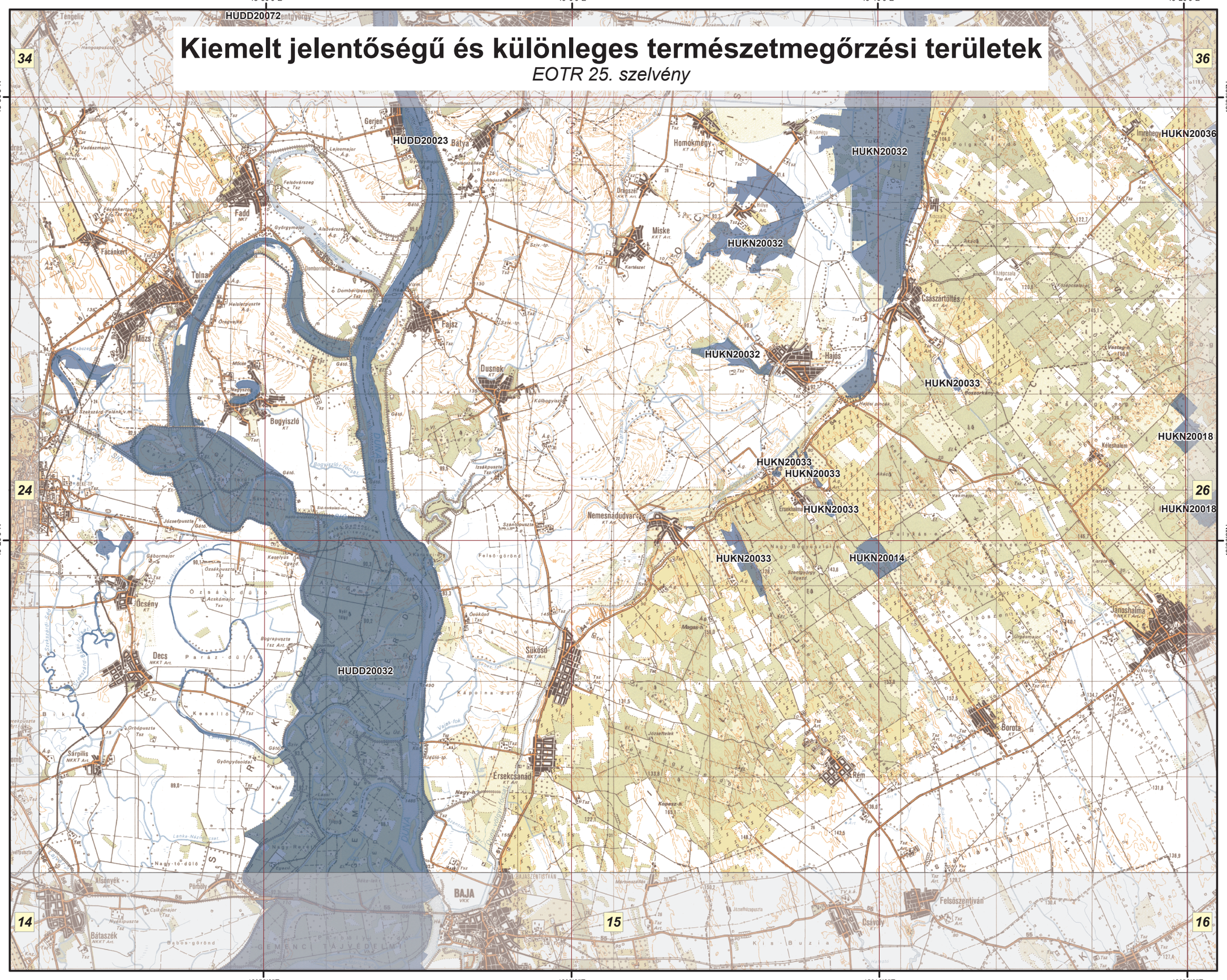

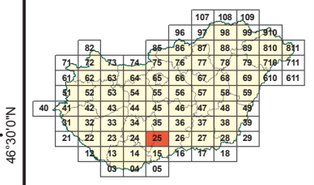

Jelmagyarázat

Kiemelt jelentőségű természetmegőrzési területek

HUDD20023	Tolnai Duna
HUDD20032	Gemenc
HUKN20014	Hajósi-homokpuszta
HUKN20018	Jánoshalma-kunfehértói erdők
HUKN20032	Dél-Őrjeg
HUKN20033	Érsekhalma-nemesnádudvari löszvölgyek

Az adatok tájékoztató jellegűek.

M 1:145 000

É

0 1 2 3 4 km

A méretarányszám kizárólag fekvő A3-as lapméret esetén értendő. Az aránymérték a térképlap méretének aránytartó változása után is használható.

A térkép szelvényezés alapja az EOTR 1:100 000 méretarányú szelvényháló.

Vetületi rendszer:
Egységes Országos Vetület
Koordinátahálózat: WGS84

A GPS (WGS84) koordináták a PDF formátumú térképen Adobe 9 (vagy magasabb) verziószámú Reader ill. Professional szoftverekkel tizedes fokokban azonosíthatók.

Adatforrás:
Földmérési és Távérzékelési Intézet;
Környezetvédelmi és Vízügyi Minisztérium,
Nemzeti Környezeti Térinformatikai Rendszer

Szerkesztette:
Vidékfejlesztési Minisztérium,
GRID Budapest,
2012.

Kiemelt jelentőségű és különleges természetmegőrzési területek

EOTR 26. szelvény

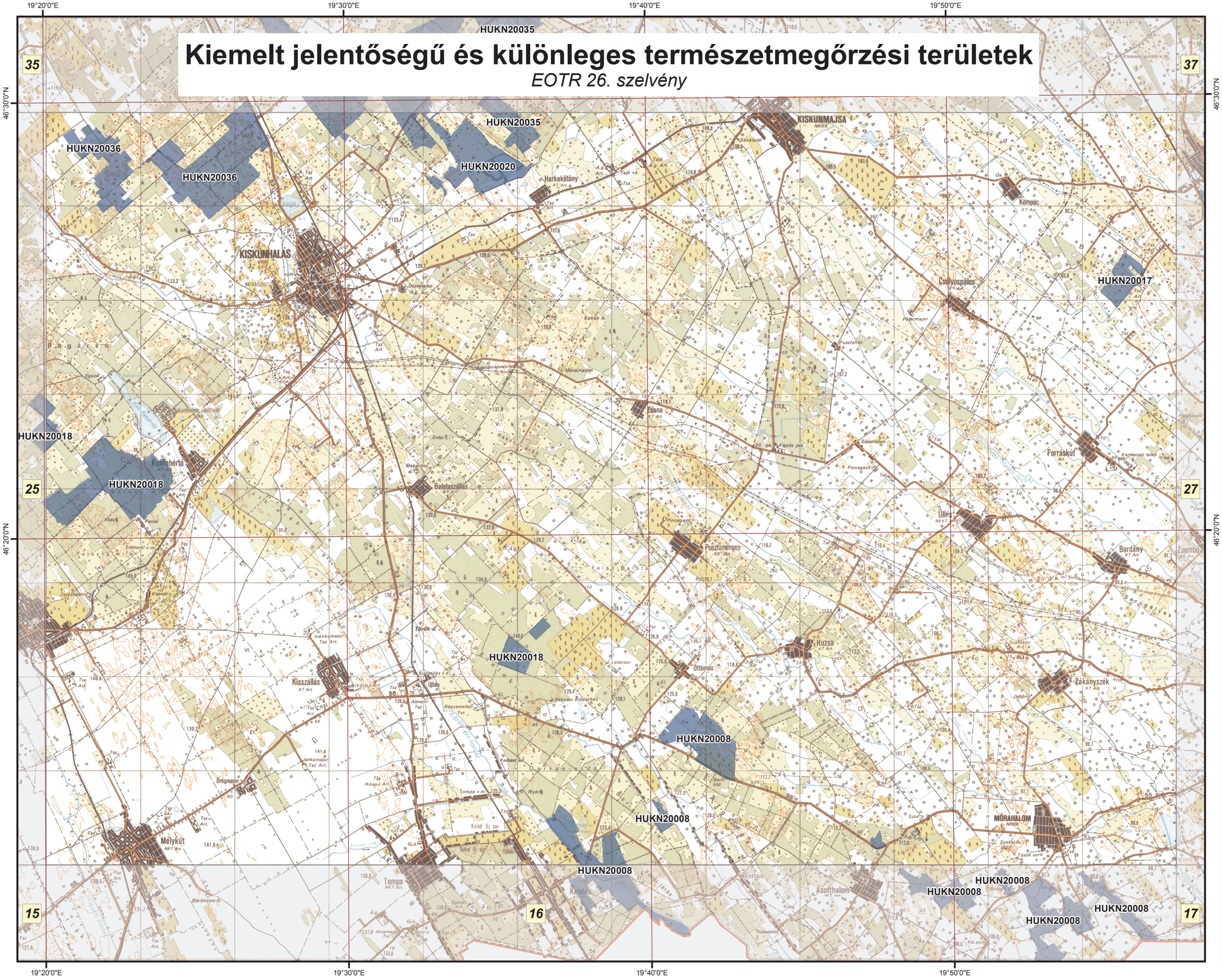

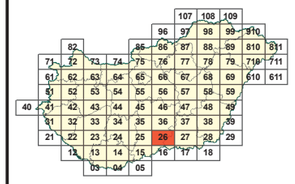

Jelmagyarázat

Kiemelt jelentőségű természetmegőrzési területek

HUKN20008	Déli-Homokhátság
HUKN20017	Közép-csongrádi szikesek
HUKN20018	Jánoshalma-kunfehértói erdők
HUKN20020	Harkai-tó
HUKN20023	Tázlár–kiskunhalasi homokbuckák
HUKN20035	Harkakötöny–kiskunmajsai homokbuckák
HUKN20036	Imre-hegy–pirtó–kiskunhalasi homokbuckák

Az adatok tájékoztató jellegűek.

M 1:145 000

É

0 1 2 3 4 km

A méretarányszám kizárólag fekvő A3-as lapméret esetén értendő. Az aránymérték a térképlap méretének aránytartó változása után is használható.

A térkép szelvényezés alapja az EOTR 1:100 000 méretarányú szelvényháló.

Vetületi rendszer:
Egységes Országos Vetület
Koordinátahálózat: WGS84

A GPS (WGS84) koordináták a PDF formátumú térképen Adobe 9 (vagy magasabb) verziószámú Reader ill. Professional szoftverekkel tizedes fokokban azonosíthatók.

Adatforrás:
Földmérési és Távérzékelési Intézet;
Környezetvédelmi és Vízügyi Minisztérium,
Nemzeti Környezeti Térinformatikai Rendszer

Szerkesztette:
Vidékfejlesztési Minisztérium,
GRID Budapest,
2012.

Kiemelt jelentőségű és különleges természetmegőrzési területek

EOTR 27. szelvény

20°0'0"E 20°10'0"E 20°20'0"E 20°30'0"E

46°30'0"N 46°20'0"N 46°10'0"N

36 38 26 28 16 17 18

HUKM20001 HUKM20002 HUKM20004 HUKM20005 HUKM20008 HUKN20012 HUKN20017 HUKN20031

KISTELEK NKKK Árt. · Árpád-aknai Tsz · Pusztaszeremlejor Tsz · Sasülés · Fekete-hím. · Márfély KT Árt. · Kerdos-kúti-dűlő · Vörös-kúti-dűlő · Kutvölgyi gyógyvíz... · Kutvölgyi A.G. · Kutvölgyi Árt. · Hódmezővásárhelyi Á.G. · Kutasi úti A.G. Árt. · Sódhalom v.m. · KÜTVÖLGY · Kápolnahalom Tsz · Mátyás-kút · Kápolnahalom v.m. · Kápolnahalom Tsz Árt. · Kápolnahalom Tsz Árt.6 · Kápolnahalom Tsz Árt.4 · Kápolnahalom Tsz Árt.5 · Kápolnahalom Tsz Árt.3 · Kápolnahalom Tsz Árt.2 · Kápolnahalom Tsz Árt.1 · Kápolnahalom Tsz Árt.7 · Kápolnahalom Tsz Árt.8 · Kápolnahalom Tsz Árt.9 · Kápolnahalom Tsz Árt.10 · Kápolnahalom Tsz Árt.11 · Kápolnahalom Tsz Árt.12 · Kápolnahalom Tsz Árt.13 · Kápolnahalom Tsz Árt.14 · Kápolnahalom Tsz Árt.15 · Kápolnahalom Tsz Árt.16 · Kápolnahalom Tsz

Kiemelt jelentőségű és különleges természetmegőrzési területek

EOTR 28. szelvény

20°40'0"E 20°50'0"E 21°0'0"E 21°10'0"E

46°30'0"N 46°20'0"N 46°10'0"N

37 39 27 29 17 18

HUKM20001 HUKM20004 HUKM20009 HUKM20010

Jelmagyarázat

Kiemelt jelentőségű természetmegőrzési területek

HUKM20001	Hódmezővásárhely környéki és csanádi-háti puszták
HUKM20004	Száraz-ér
HUKM20009	Mezőhegyes-battonyai gyepek
HUKM20010	Gyula-szabadkígyósi gyepek

Az adatok tájékoztató jellegűek.

M 1:145 000

É

0 1 2 3 4 km

A méretarányszám kizárólag fekvő A3-as lapméret esetén értendő. Az aránymérték a térképlap méretének aránytartó változása után is használható.

A térkép szelvényezés alapja az EOTR 1:100 000 méretarányú szelvényháló.

Vetületi rendszer:
Egységes Országos Vetület
Koordinátahálózat: WGS84

A GPS (WGS84) koordináták a PDF formátumú térképen Adobe 9 (vagy magasabb) verziószámú Reader ill. Professional szoftverekkel tizedes fokokban azonosíthatók.

Adatforrás:
Földmérési és Távérzékelési Intézet;
Környezetvédelmi és Vízügyi Minisztérium,
Nemzeti Környezeti Térinformatikai Rendszer

Szerkesztette:
Környezetvédelmi és Vízügyi Minisztérium,
GRID Budapest,
2009. december

Kiemelt jelentőségű és különleges természetmegőrzési területek

EOTR 29 szelvény

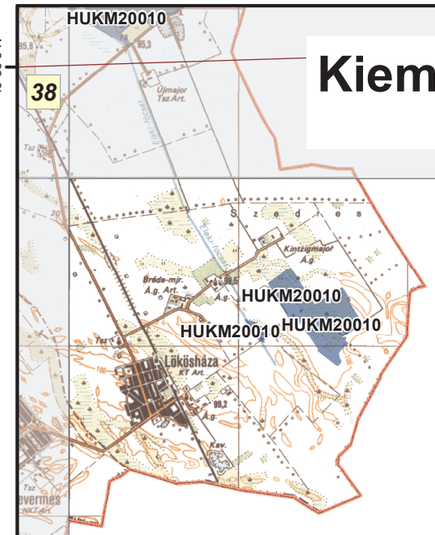

21°20'0"E 21°30'0"E 21°40'0"E 21°50'0"E

46°30'0"N 46°20'0"N 46°10'0"N

38 28 18

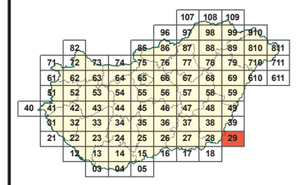

Jelmagyarázat

Kiemelt jelentőségű természetmegőrzési területek

HUKM20010 Gyula-szabadkigyósi gyepek

Az adatok tájékoztató jellegűek.

M 1:145 000

É

0 1 2 3 4 km

A méretarányszám kizárólag fekvő A3-as lapméret esetén értendő. Az aránymérték a térképlap méretének aránytartó változása után is használható.

A térkép szelvényezés alapja az EOTR 1:100 000 méretarányú szelvényháló.

Vetületi rendszer:
Egységes Országos Vetület
Koordinátahálózat: WGS84

A GPS (WGS84) koordináták a PDF formátumú térképen Adobe 9 (vagy magasabb) verziószámú Reader ill. Professional szoftverekkel tizedes fokokban azonosíthatók.

Adatforrás:
Földmérési és Távérzékelési Intézet;
Környezetvédelmi és Vízügyi Minisztérium,
Nemzeti Környezeti Térinformatikai Rendszer

Szerkesztette:
Környezetvédelmi és Vízügyi Minisztérium,
GRID Budapest,
2009. december

Kiemelt jelentőségű és különleges természetmegőrzési területek

EOTR 31. szelvény

16°20'0"E 16°30'0"E 16°40'0"E 16°50'0"E

46°40'0"N 46°30'0"N

40 42 21 22 32

HUON20018 HUBF20044 HUBF20048 HUBF20040 HUBF20046 HUBF20043

LENTI

Jelmagyarázat

Kiemelt jelentőségű természetmegőrzési területek

HUBF20039	Nyugat-Göcsej
HUBF20040	Vétyempuszta
HUBF20043	Mura mente
HUBF20044	Kerka mente
HUBF20046	Oltárc
HUBF20048	Kebele
HUON20018	Őrség

Az adatok tájékoztató jellegűek.

M 1:145 000

0 1 2 3 4 km

A méretarányszám kizárólag fekvő A3-as lapméret esetén értendő. Az arányérték a térképlap méretének aránytartó változása után is használható.

A térkép szelvényezés alapja az EOTR 1:100 000 méretarányú szelvényháló.

Vetületi rendszer:
Egységes Országos Vetület
Koordinátahálózat: WGS84

A GPS (WGS84) koordináták a PDF formátumú térképen Adobe 9 (vagy magasabb) verziószámú Reader ill. Professional szoftverekkel tizedes fokokban azonosíthatók.

Adatforrás:
Földmérési és Távérzékelési Intézet;
Környezetvédelmi és Vízügyi Minisztérium,
Nemzeti Környezeti Térinformatikai Rendszer

Szerkesztette:
Környezetvédelmi és Vízügyi Minisztérium,
GRID Budapest,
2009. december

Kiemelt jelentőségű és különleges természetmegőrzési területek

EOTR 32. szelvény

16°50'0"E 17°0'0"E 17°10'0"E 17°20'0"E

46°40'0"N 46°30'0"N

41 43 31 33 21 22 23

HUBF20053 HUBF20028 HUBF20045 HUBF20045 HUBF20037 HUBF30002 HUDD20059 HUBF30003 HUDD20061 HUDD20044 HUBF20046 HUBF20045 HUBF20049 HUBF20050 HUDD20044

KESZTHELY NAGYKANIZSA MARCALI

Jelmagyarázat

- Kiemelt jelentőségű természetmegőrzési területek
- Különleges természet-megőrzési területek

HUBF20035	Keszthelyi-hegység
HUBF20037	Alsó-Zala-völgy
HUBF20045	Szévíz–Principális-csatorna
HUBF20046	Oltárc
HUBF20049	Dél-zalai homokvidék
HUBF20050	Csörnyeberek
HUBF30002	Balaton
HUBF30003	Kis-Balaton
HUDD20044	Boronka-melléke
HUDD20059	Balatonkeresztúri rétek
HUDD20061	Holládi-erdő

Az adatok tájékoztató jellegűek.

M 1:145 000

É

0 1 2 3 4 km

A méretarányszám kizárólag fekvő A3-as lapméret esetén értendő. Az aránymérték a térképlap méretének aránytartó változása után is használható.

A térkép szelvényezés alapja az EOTR 1:100 000 méretarányú szelvényháló.

Vetületi rendszer:
Egységes Országos Vetület
Koordinátahálózat: WGS84

A GPS (WGS84) koordináták a PDF formátumú térképen Adobe 9 (vagy magasabb) verziószámú Reader ill. Professional szoftverekkel tizedes fokokban azonosíthatók.

Adatforrás:
Földmérési és Távérzékelési Intézet;
Környezetvédelmi és Vízügyi Minisztérium,
Nemzeti Környezeti Térinformatikai Rendszer

Szerkesztette:
Környezetvédelmi és Vízügyi Minisztérium,
GRID Budapest,
2009. december

Kiemelt jelentőségű és különleges természetmegőrzési területek

EOTR 33. szelvény

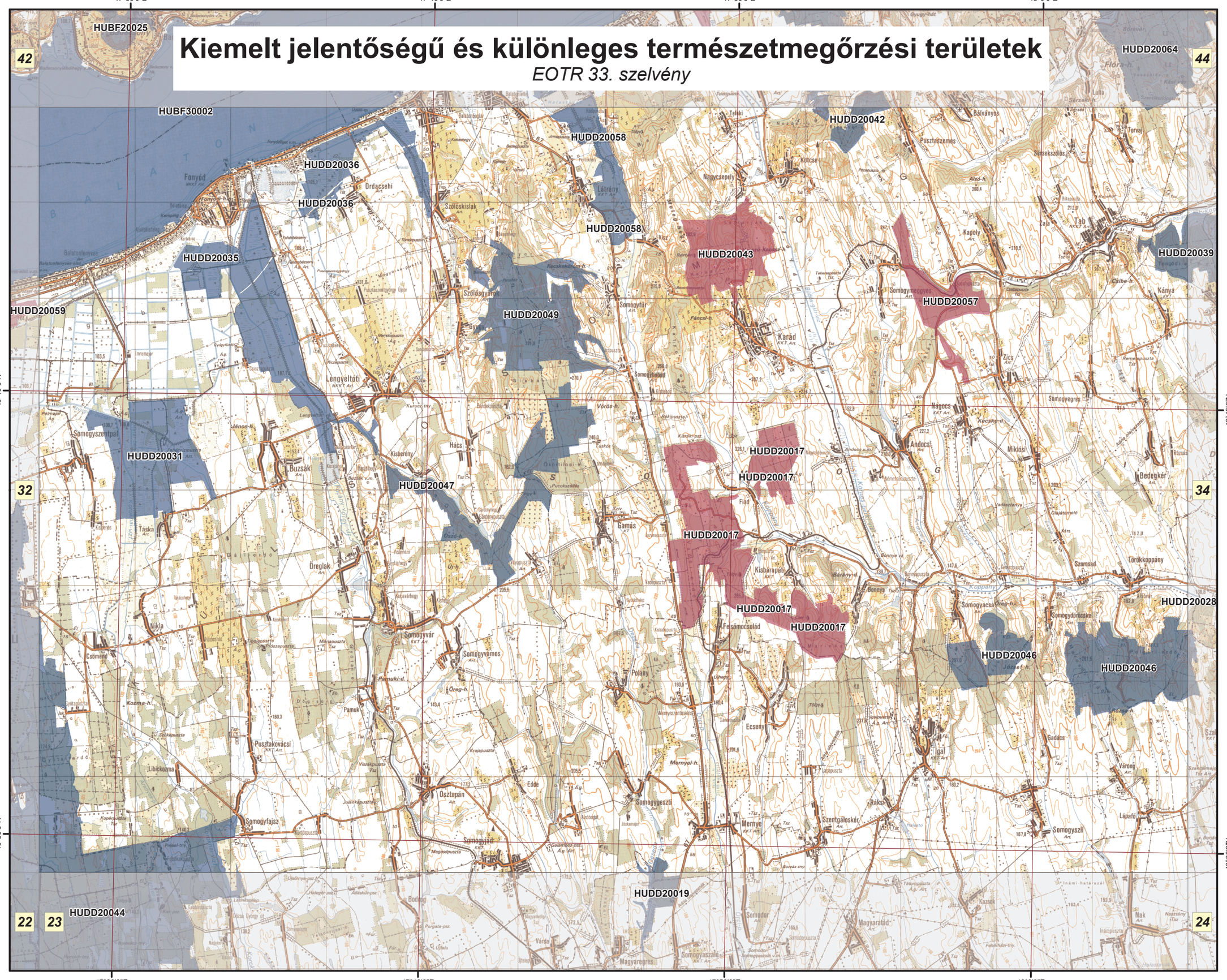

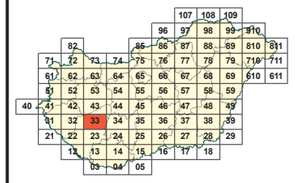

Jelmagyarázat

Kiemelt jelentőségű természetmegőrzési területek

Különleges természet-megőrzési területek

HUBF30002	Balaton
HUDD20017	Mocsoládi-erdő
HUDD20019	Mernyei-erdő
HUDD20031	Fehérvíz
HUDD20035	Pogány-völgyi rétek
HUDD20036	Ordacsehi berek
HUDD20039	Dékány-hegy
HUDD20042	Köröshegyi-erdők
HUDD20043	Kopasz-dombi erdő
HUDD20044	Boronka-melléke
HUDD20046	Törökkoppányi erdők
HUDD20047	Vityai-erdő
HUDD20049	Somogytúri erdők
HUDD20057	Somogymeggyesi erdő
HUDD20058	Látrányi-puszta
HUDD20059	Balatonkeresztúri rétek
HUDD20064	Ságvári dombok

Az adatok tájékoztató jellegűek.

M 1:145 000

É

0 1 2 3 4 km

A méretarányszám kizárólag fekvő A3-as lapméret esetén értendő. Az aránymérték a térképlap méretének aránytartó változása után is használható.

A térkép szelvényezés alapja az EOTR 1:100 000 méretarányú szelvényháló.

Vetületi rendszer:
Egységes Országos Vetület
Koordinátahálózat: WGS84

A GPS (WGS84) koordináták a PDF formátumú térképen Adobe 9 (vagy magasabb) verziószámú Reader ill. Professional szoftverekkel tizedes fokokban azonosíthatók.

Adatforrás:
Földmérési és Távérzékelési Intézet;
Környezetvédelmi és Vízügyi Minisztérium,
Nemzeti Környezeti Térinformatikai Rendszer

Szerkesztette:
Környezetvédelmi és Vízügyi Minisztérium,
GRID Budapest,
2009. december

Kiemelt jelentőségű és különleges természetmegőrzési területek

EOTR 34. szelvény

18°10'0"E 18°20'0"E 18°30'0"E 18°40'0"E

46°40'0"N 46°30'0"N

HUDD20064 HUDD20039 HUDD20028 HUDD20046 HUDD20031 HUDD20003 HUDD20040 HUDD20029 HUDD20050 HUDD20022 HUDD20026 HUDD20073 HUDD20070

43 45 33 35 23 24 25

Jelmagyarázat

Kiemelt jelentőségű természetmegőrzési területek

HUDD20022	Szakadáti löszgyepek
HUDD20028	Koppány-menti rétek
HUDD20029	Kisszékelyi-dombság
HUDD20039	Dékány-hegy
HUDD20040	Tengelici homokvidék
HUDD20046	Törökkoppányi erdők
HUDD20050	Szenesi-legelő
HUDD20070	Tengelici rétek
HUDD20073	Szedresi Ós-Sárvíz
HUDI20031	Lajoskomáromi löszvölgyek

Az adatok tájékoztató jellegűek.

M 1:145 000

É

0 1 2 3 4 km

A méretarányszám kizárólag fekvő A3-as lapméret esetén értendő. Az arányérték a térképlap méretének aránytartó változása után is használható.

A térkép szelvényezés alapja az EOTR 1:100 000 méretarányú szelvényháló.

Vetületi rendszer:
Egységes Országos Vetület
Koordinátahálózat: WGS84

A GPS (WGS84) koordináták a PDF formátumú térképen Adobe 9 (vagy magasabb) verziószámú Reader ill. Professional szoftverekkel tizedes fokokban azonosíthatók.

Adatforrás:
Földmérési és Távérzékelési Intézet;
Környezetvédelmi és Vízügyi Minisztérium,
Nemzeti Környezeti Térinformatikai Rendszer

Szerkesztette:
Környezetvédelmi és Vízügyi Minisztérium,
GRID Budapest,
2009. december

Kiemelt jelentőségű és különleges természetmegőrzési területek

EOTR 35. szelvény

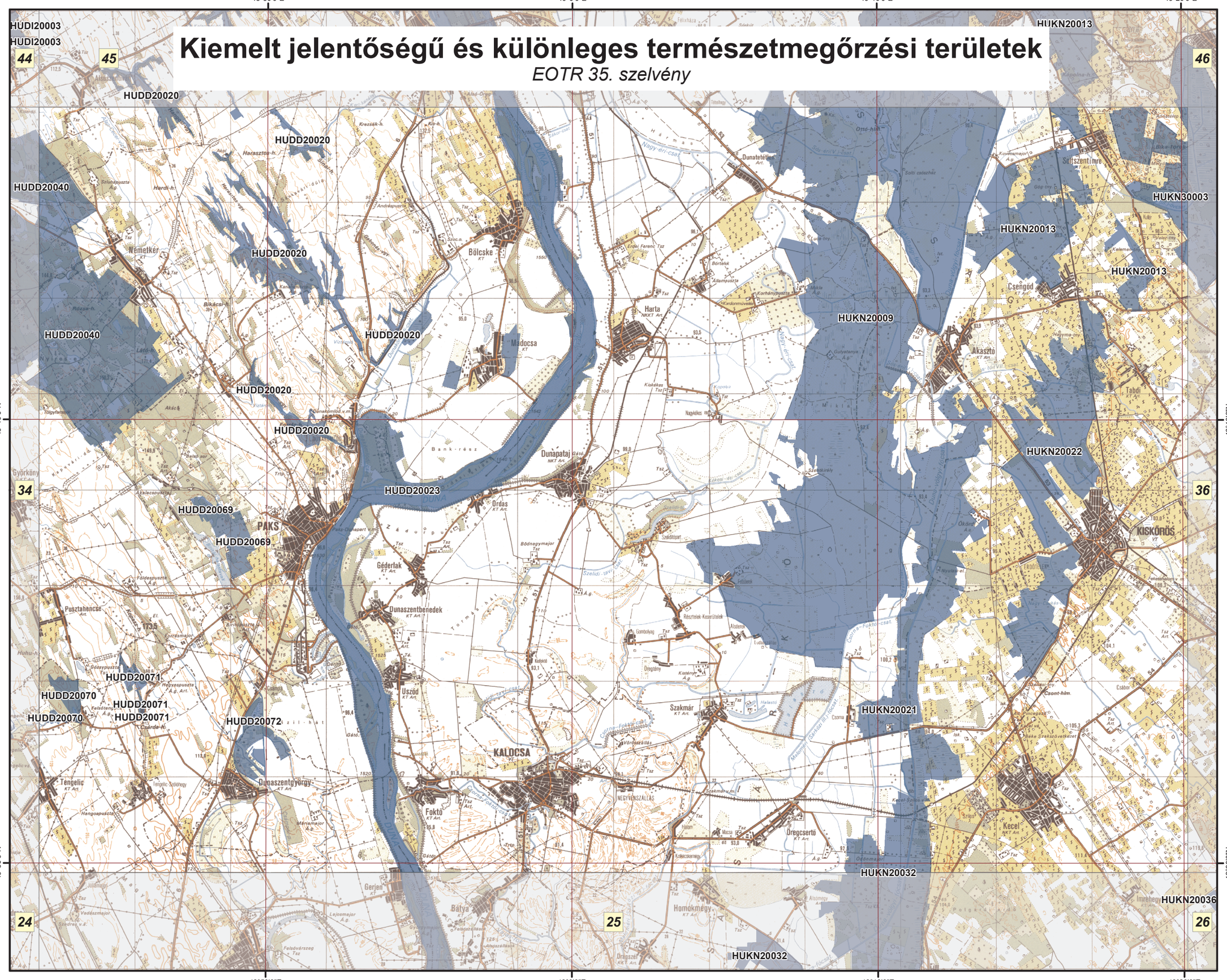

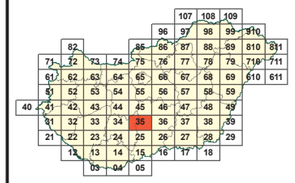

Jelmagyarázat

Kiemelt jelentőségű természetmegőrzési területek

HUDD20020	Közép-mezőföldi löszvölgyek
HUDD20023	Tolnai Duna
HUDD20040	Tengelici homokvidék
HUDD20069	Paksi ürgemező
HUDD20070	Tengelici rétek
HUDD20071	Paksi tarka sáfrányos
HUDD20072	Dunaszentgyörgyi-láperdő
HUKN20009	Felső-kiskunsági szikes tavak és Mikla-puszta
HUKN20013	Fülöpszállás-soltszentimre-csengődi lápok
HUKN20021	Ökördi–erdőteleki–keceli lápok
HUKN20022	Kiskőrösi turjános
HUKN20032	Dél-Őrjeg
HUKN30003	Izsáki Kolon-tó

Az adatok tájékoztató jellegűek.

M 1:145 000

É

0 1 2 3 4 km

A méretarányszám kizárólag fekvő A3-as lapméret esetén értendő. Az aránymérték a térképlap méretének aránytartó változása után is használható.

A térkép szelvényezés alapja az EOTR 1:100 000 méretarányú szelvényháló.

Vetületi rendszer:
Egységes Országos Vetület
Koordinátahálózat: WGS84

A GPS (WGS84) koordináták a PDF formátumú térképen Adobe 9 (vagy magasabb) verziószámú Reader ill. Professional szoftverekkel tizedes fokokban azonosíthatók.

Adatforrás:
Földmérési és Távérzékelési Intézet;
Környezetvédelmi és Vízügyi Minisztérium,
Nemzeti Környezeti Térinformatikai Rendszer

Szerkesztette:
Környezetvédelmi és Vízügyi Minisztérium,
GRID Budapest,
2009. december

Kiemelt jelentőségű és különleges természetmegőrzési területek

EOTR 36. szelvény



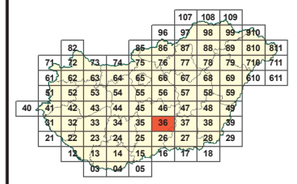

Jelmagyarázat

Kiemelt jelentőségű természetmegőrzési területek

HUKN20015 Ágasegyháza-orgoványi rétek
HUKN20020 Harkai-tó
HUKN20023 Tázlár–kiskunhalasi homokbuckák
HUKN20024 Bócsa-bugaci homokpuszta
HUKN20026 Móricgáti lápok
HUKN20027 Péteri-tó
HUKN20030 Pirtói Nagy-tó
HUKN20035 Harkakötöny–kiskunmajsai homokbuckák
HUKN20036 Imre-hegy–pirtó–kiskunhalasi homokbuckák
HUKN30001 Csongrád-Bokrosi Sóstó
HUKN30002 Gáteri Fehér-tó
HUKN30003 Izsáki Kolon-tó

Az adatok tájékoztató jellegűek.

M 1:145 000

É

km
0 1 2 3 4

A méretarányszám kizárólag fekvő A3-as lapméret esetén értendő. Az arányérték a térképlap méretének aránytartó változása után is használható.

A térkép szelvényezés alapja az EOTR 1:100 000 méretarányú szelvényháló.

Vetületi rendszer:
Egységes Országos Vetület
Koordinátahálózat: WGS84

A GPS (WGS84) koordináták a PDF formátumú térképen Adobe 9 (vagy magasabb) verziószámú Reader ill. Professional szoftverekkel tizedes fokokban azonosíthatók.

Adatforrás:
Földmérési és Távérzékelési Intézet;
Környezetvédelmi és Vízügyi Minisztérium,
Nemzeti Környezeti Térinformatikai Rendszer

Szerkesztette:
Vidékfejlesztési Minisztérium,
GRID Budapest,
2012.

Kiemelt jelentőségű és különleges természetmegőrzési területek

EOTR 37. szelvény

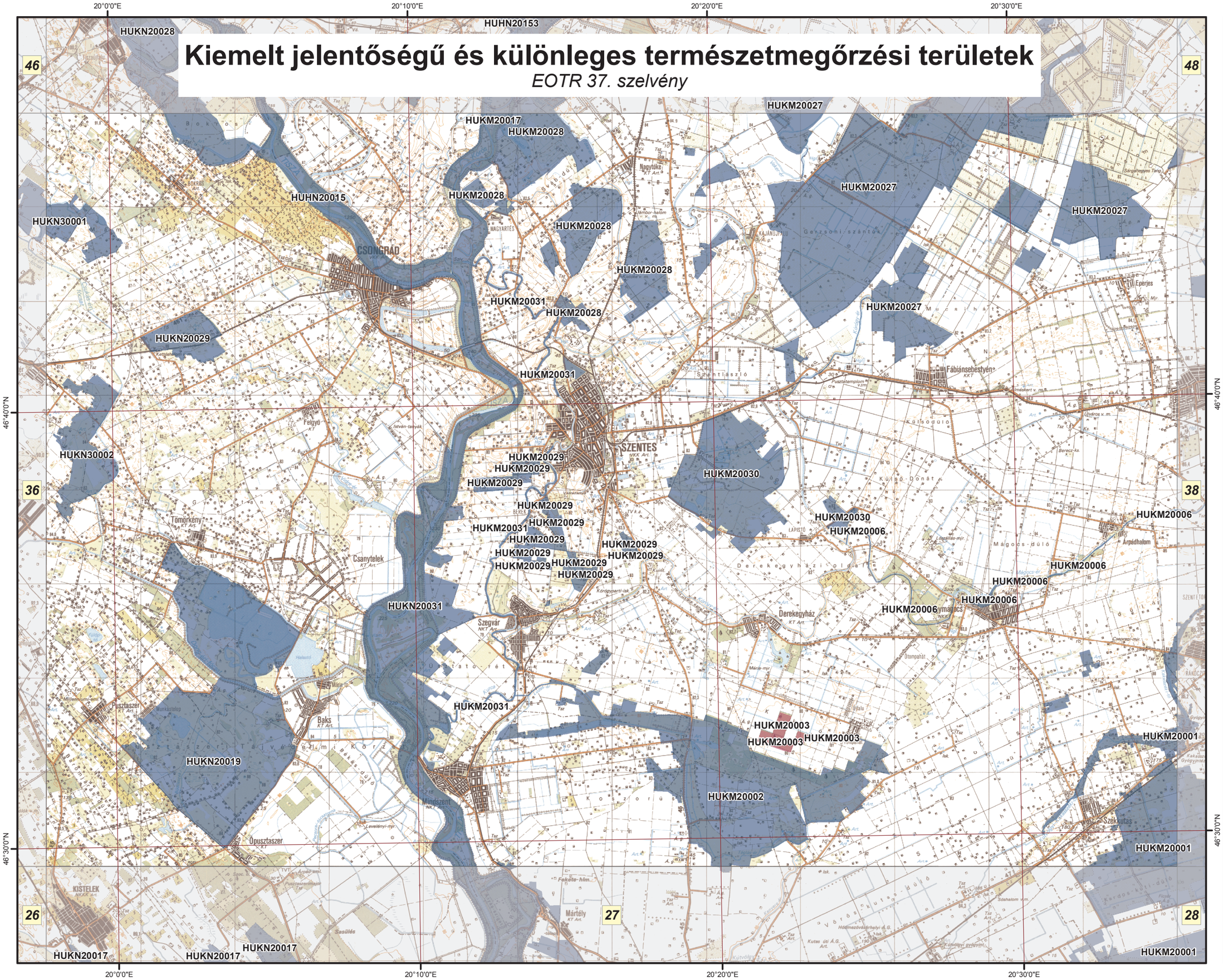

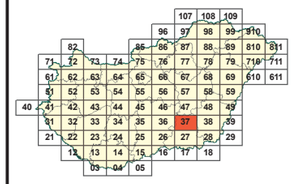

Jelmagyarázat

Kiemelt jelentőségű természetmegőrzési területek

Különleges természet-megőrzési területek

HUHN20015	Közép-Tisza
HUKM20001	Hódmezővásárhely környéki és csanádi-háti puszták
HUKM20002	Hómezővásárhelyi Kék-tó
HUKM20003	T-erdő
HUKM20006	Mágocs-ér
HUKM20017	Hármas-Körös
HUKM20027	Cserebökény
HUKM20028	Tőkei gyepek
HUKM20029	Szentesi gyepek
HUKM20030	Lapistó-Fertő
HUKM20031	Kurca
HUKN20019	Baksi-puszta
HUKN20028	Tisza Alpár-Bokrosi ártéri öblözet
HUKN20029	Csongrádi Kónya-szék
HUKN20031	Alsó-Tisza hullámtér
HUKN30001	Csongrád-Bokrosi Sóstó
HUKN30002	Gátéri Fehér-tó

Az adatok tájékoztató jellegűek.

M 1:145 000

É

0 1 2 3 4 km

A méretarányszám kizárólag fekvő A3-as lapméret esetén értendő. Az aránymérték a térképlap méretének aránytartó változása után is használható.

A térkép szelvényezés alapja az EOTR 1:100 000 méretarányú szelvényháló.

Vetületi rendszer:
Egységes Országos Vetület
Koordinátahálózat: WGS84

A GPS (WGS84) koordináták a PDF formátumú térképen Adobe 9 (vagy magasabb) verziószámú Reader ill. Professional szoftverekkel tizedes fokokban azonosíthatók.

Adatforrás:
Földmérési és Távérzékelési Intézet;
Környezetvédelmi és Vízügyi Minisztérium,
Nemzeti Környezeti Térinformatikai Rendszer

Szerkesztette:
Környezetvédelmi és Vízügyi Minisztérium,
GRID Budapest,
2009. december

Kiemelt jelentőségű és különleges természetmegőrzési területek

EOTR 38. szelvény

20°40'0"E 20°50'0"E 21°0'0"E 21°10'0"E

46°40'0"N 46°30'0"N

47 49 37 39 27 28 29

HUKM20027 HUKM20006 HUKM20007 HUKM20001 HUKM20011 HUKM20012 HUKM20010

Jelmagyarázat

- Kiemelt jelentőségű természetmegőrzési területek
- Különleges természet-megőrzési területek

HUKM20001 Hódmezővásárhely környéki és csanádi-háti puszták
HUKM20006 Mágocs-ér
HUKM20007 Csorvási löszgyep
HUKM20010 Gyula-szabadkígyósi gyepek
HUKM20011 Körösközi erdők
HUKM20012 Fekete-, Fehér- és Kettős-Körös
HUKM20027 Cserebökény

Az adatok tájékoztató jellegűek.

M 1:145 000

É

km 0 1 2 3 4

A méretarányszám kizárólag fekvő A3-as lapméret esetén értendő. Az aránymérték a térképlap méretének aránytartó változása után is használható.

A térkép szelvényezés alapja az EOTR 1:100 000 méretarányú szelvényháló.

Vetületi rendszer:
Egységes Országos Vetület
Koordinátahálózat: WGS84

A GPS (WGS84) koordináták a PDF formátumú térképen Adobe 9 (vagy magasabb) verziószámú Reader ill. Professional szoftverekkel tizedes fokokban azonosíthatók.

Adatforrás:
Földmérési és Távérzékelési Intézet;
Környezetvédelmi és Vízügyi Minisztérium,
Nemzeti Környezeti Térinformatikai Rendszer

Szerkesztette:
Vidékfejlesztési Minisztérium,
GRID Budapest,
2012.

Kiemelt jelentőségű és különleges természetmegőrzési területek

EOTR 39. szelvény

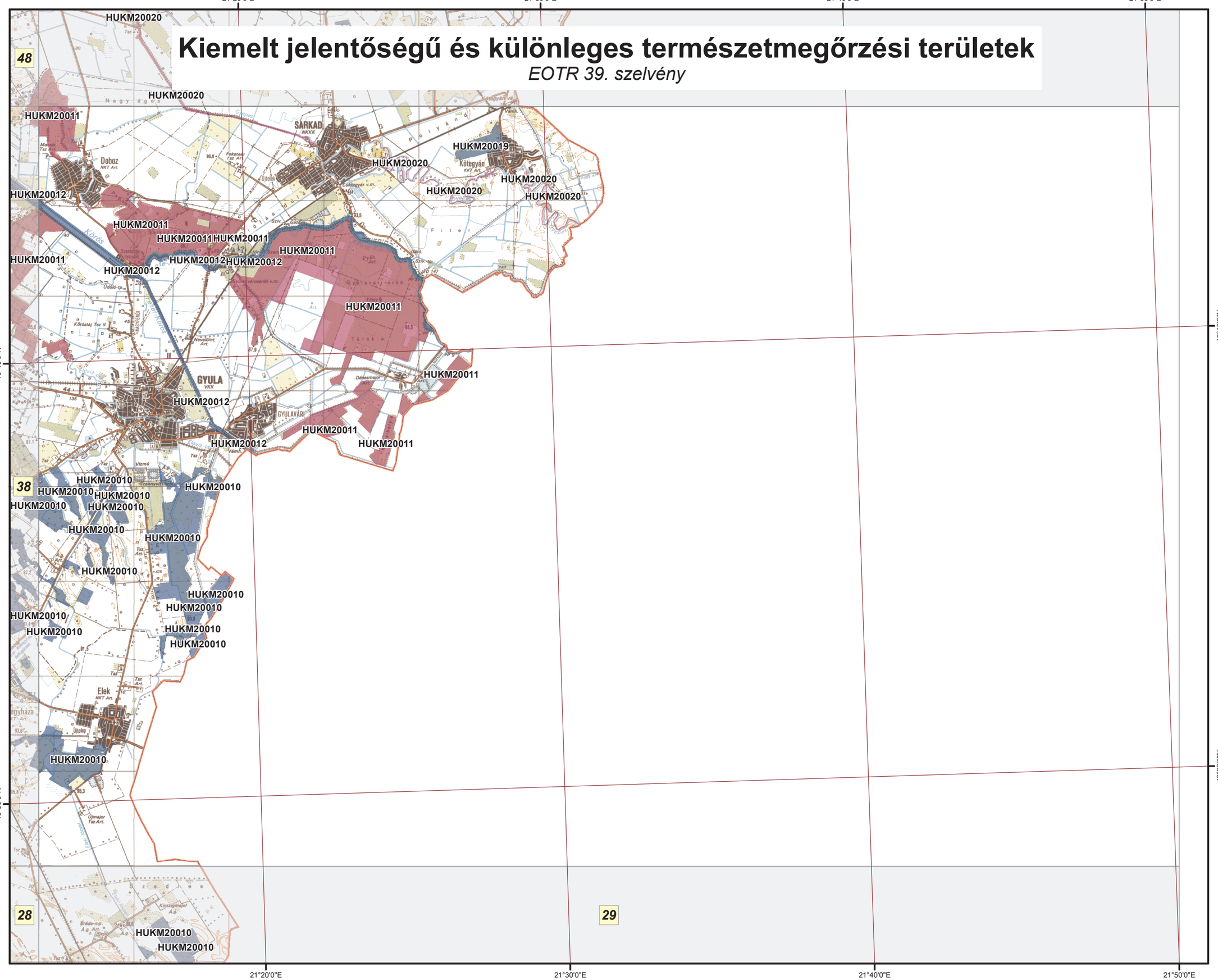

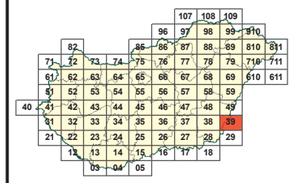

Jelmagyarázat

Kiemelt jelentőségű természetmegőrzési területek

Különleges természet-megőrzési területek

HUKM20010 Gyula-szabadkígyósi gyepek
HUKM20011 Körösközi erdők
HUKM20012 Fekete-, Fehér- és Kettős-Körös
HUKM20019 Dél-bihari szikesek
HUKM20020 Gyepes-csatorna

Az adatok tájékoztató jellegűek.

M 1:145 000

É

0 1 2 3 4 km

A méretarányszám kizárólag fekvő A3-as lapméret esetén értendő. Az aránymérték a térképlap méretének aránytartó változása után is használható.

A térkép szelvényezés alapja az EOTR 1:100 000 méretarányú szelvényháló.

Vetületi rendszer:
Egységes Országos Vetület
Koordinátahálózat: WGS84

A GPS (WGS84) koordináták a PDF formátumú térképen Adobe 9 (vagy magasabb) verziószámú Reader ill. Professional szoftverekkel tizedes fokokban azonosíthatók.

Adatforrás:
Földmérési és Távérzékelési Intézet;
Környezetvédelmi és Vízügyi Minisztérium,
Nemzeti Környezeti Térinformatikai Rendszer

Szerkesztette:
Környezetvédelmi és Vízügyi Minisztérium,
GRID Budapest,
2009. december

Kiemelt jelentőségű és különleges természetmegőrzési területek

EOTR 40. szelvény

15°40'0"E
15°50'0"E
16°0'0"E
16°10'0"E
47°0'0"N
46°50'0"N

51
41
31

HUON20018

Jelmagyarázat

Kiemelt jelentőségű természetmegőrzési területek

HUON20018 Őrség

Az adatok tájékoztató jellegűek.

M 1:145 000

É

0 1 2 3 4 km

A méretarányszám kizárólag fekvő A3-as lapméret esetén értendő. Az aránymérték a térképlap méretének aránytartó változása után is használható.

A térkép szelvényezés alapja az EOTR 1:100 000 méretarányú szelvényháló.

Vetületi rendszer:
Egységes Országos Vetület
Koordinátahálózat: WGS84

A GPS (WGS84) koordináták a PDF formátumú térképen Adobe 9 (vagy magasabb) verziószámú Reader ill. Professional szoftverekkel tizedes fokokban azonosíthatók.

Adatforrás:
Földmérési és Távérzékelési Intézet;
Környezetvédelmi és Vízügyi Minisztérium, Nemzeti Környezeti Térinformatikai Rendszer

Szerkesztette:
Környezetvédelmi és Vízügyi Minisztérium,
GRID Budapest,
2009. december

Kiemelt jelentőségű és különleges természetmegőrzési területek

EOTR 41. szelvény

16°10'0"E 16°20'0"E 16°30'0"E 16°40'0"E 16°50'0"E

47°0'0"N 46°50'0"N

HUON20006 HUON20008 HUON20018 HUBF20039 HUBF20044 HUBF20047 HUBF20052

40 31 42 52 32

Jelmagyarázat

Kiemelt jelentőségű természetmegőrzési területek

HUBF20039	Nyugat-Göcsej
HUBF20044	Kerka mente
HUBF20047	Felső-Zala-völgy
HUBF20052	Sárvíz-patak mente
HUON20006	Pinka
HUON20008	Rába és Csörnöc-völgy
HUON20018	Őrség

Az adatok tájékoztató jellegűek.

M 1:145 000

É

0 1 2 3 4 km

A méretarányszám kizárólag fekvő A3-as lapméret esetén értendő. Az aránymérték a térképlap méretének aránytartó változása után is használható.

A térkép szelvényezés alapja az EOTR 1:100 000 méretarányú szelvényháló.

Vetületi rendszer:
Egységes Országos Vetület
Koordinátahálózat: WGS84

A GPS (WGS84) koordináták a PDF formátumú térképen Adobe 9 (vagy magasabb) verziószámú Reader ill. Professional szoftverekkel tizedes fokokban azonosíthatók.

Adatforrás:
Földmérési és Távérzékelési Intézet;
Környezetvédelmi és Vízügyi Minisztérium,
Nemzeti Környezeti Térinformatikai Rendszer

Szerkesztette:
Környezetvédelmi és Vízügyi Minisztérium,
GRID Budapest,
2009. december

Kiemelt jelentőségű és különleges természetmegőrzési területek

EOTR 42. szelvény

16°50'0"E 17°0'0"E 17°10'0"E 17°20'0"E

47°0'0"N 46°50'0"N

HUON20008 HUON20008

HUBF20004 HUBF20011 HUBF20020 HUBF20028 HUBF20029 HUBF20035 HUBF20037 HUBF20045 HUBF20047 HUBF20052 HUBF20053 HUBF20054 HUBF20055 HUBF30002

51 53 41 43 31 32 33

Jelmagyarázat

- Kiemelt jelentőségű természetmegőrzési területek
- Különleges természet-megőrzési területek

HUBF20004	Agár-tető
HUBF20011	Felső-Nyirádi-erdő és Meggyes-erdő
HUBF20020	Szent György-hegy
HUBF20028	Tapolcai-medence
HUBF20029	Uzsai-erdő
HUBF20035	Keszthelyi-hegység
HUBF20037	Alsó-Zala-völgy
HUBF20045	Szévíz–Principális-csatorna
HUBF20047	Felső-Zala-völgy
HUBF20052	Sárvíz-patak mente
HUBF20053	Zalaegerszegi Csácsi-erdő
HUBF20054	Nagykapornaki erdő
HUBF20055	Remetekert
HUBF30002	Balaton

Az adatok tájékoztató jellegűek.

M 1:145 000

km 0 1 2 3 4

A méretarányszám kizárólag fekvő A3-as lapméret esetén értendő. Az arányméríék a térképlap méretének aránytartó változása után is használható.

A térkép szelvényezés alapja az EOTR 1:100 000 méretarányú szelvényháló.

Vetületi rendszer:
Egységes Országos Vetület
Koordinátahálózat: WGS84

A GPS (WGS84) koordináták a PDF formátumú térképen Adobe 9 (vagy magasabb) verziószámú Reader ill. Professional szoftverekkel tizedes fokokban azonosíthatók.

Adatforrás:
Földmérési és Távérzékelési Intézet;
Környezetvédelmi és Vízügyi Minisztérium,
Nemzeti Környezeti Térinformatikai Rendszer

Szerkesztette:
Környezetvédelmi és Vízügyi Minisztérium,
GRID Budapest,
2009. december

Kiemelt jelentőségű és különleges természetmegőrzési területek

EOTR 43. szelvény

17°30'0"E 17°40'0"E 17°50'0"E 18°0'0"E

47°0'0"N 46°50'0"N

52 54 42 44 32 33 34

HUBF20008 HUBF20022 HUBF20022 HUBF20018 HUBF20026 HUBF20027 HUBF20026 HUBF20011 HUBF20011 HUBF20011 HUBF20003 HUBF20003 HUBF20033 HUBF20034 HUBF20034 HUBF20004 HUBF20014 HUBF20007 HUBF20016 HUBF20016 HUBF20016 HUBF20006 HUBF20016 HUBF20016 HUBF20012 HUBF30002 HUBF20020 HUBF20025 HUDD20041 HUDD20041 HUDD20034 HUDD20042 HUDD20041 HUDD20042 HUDD20064 HUDD20041 HUDD20042 HUDD20058 HUDD20058 HUDD20042 HUDD20036 HUDD20035 HUDD20043

Pusztamiske, Kopasz-bükk, Padragkút, Kab-h., Hajagos, Fenyer-h., Hárs-völgypuszta, Halimba, Szőc, Átibor-h., Nyirád, Kis-Bakony-h., Agár-t., Balzuka-h., Tallándörögd, Bándorá-h., Kaptalan-t., Róka-t., Sáska, Halép, Zalahalán, Hegyesdi-vár, Boncsos-t., Diszel, Szentbékkálla, Küveskál, Mindszentkálla, Kopasz-h., Gyulakeszi, Kaptalantóti, Kisapáti, Nemesgulács, Tót-h., Badacsonytördemic, Badacsony, Badacsonytomaj, Fonyód, Ordacsehi, Nagyvázsony, Vigántpetend, Pula, Kopasz-d., Tótvázsony, Hidegkút, Nagy-Gella, Barnag, Városi, Pécsely, Csengő-h., Balatonszőlős, Memetelep, Vászoly, Szentjakabfa, Balatoncsicsó, Balatonhenye, Tagyon, Monoszló, Dürgicse, Balatonudvari, Balatonakali, Zánka, Balatonszepezd, Kékkút, Révfülöp, Abrahámhegy, Balatonszemes, Boglárlelle, Balatonszéplak, Balatonőszöd, Szőlőd, Balatonföldvár, Balatonszárszó, Balatonmáriafürdő, Balatonkiliti, Nemesvámos, Vesztrémtanya-s., Szentkirályszabadja, Balatonalmádi, Felsőörs, Lovas, Csopak, Paloznak, Alsóörs, Balatonfüred, Tihany, Siófok, Zamárdi, Törökpuszta, Balatonendréd, Köröshegy, Gyugy-hát, Kereki, Bálványos, Lulla, Flóra-h., Pusztaszemes, Kötcse, Nagycsepely, Látrány, Balatonfenyves, Balatonmária, Balatonlelle-felső vá., Balatonlelle-alsó vá., Balatonszabadi vá., Balatonszentgyörgy vá., Balatonszabadi-felső vá., Balatonszabadi-alsó vá., Balatonszentgyörgy-felső vá., Balatonszentgyörgy-alsó vá., Balatonszemes-felső vá., Balatonszemes-alsó vá., Balatonszéplak-felső vá., Balatonszéplak-alsó vá., Balatonőszöd-felső vá., Balatonőszöd-alsó vá., Balatonföldvár-felső vá., Balatonföldvár-alsó vá., Balatonszárszó-felső vá., Balatonszárszó-alsó vá., Balatonmáriafürdő-felső vá., Balatonmáriafürdő-alsó vá., Balatonkiliti-felső vá., Balatonkiliti-alsó vá., Balatonfenyves-felső vá., Balatonfenyves-alsó vá., Balatonlelle-felső vá., Balatonlelle-alsó vá., Balatonszabadi vá., Balatonszentgyörgy vá., Balatonszabadi-felső vá., Balatonszabadi-alsó vá., Balatonszentgyörgy-felső vá., Balatonszentgyörgy-alsó vá., Balatonszemes-felső vá., Balatonszemes-alsó vá., Balatonszéplak-felső vá., Balatonszéplak-alsó vá., Balatonőszöd-felső vá., Balatonőszöd-alsó vá., Balatonföldvár-felső vá., Balatonföldvár-alsó vá., Balatonszárszó-felső vá., Balatonszárszó-alsó vá., Balatonmáriafürdő-felső vá., Balatonmáriafürdő-alsó vá., Balatonkiliti-felső vá., Balatonkiliti-alsó vá., Balatonfenyves-felső vá., Balatonfenyves-alsó vá.

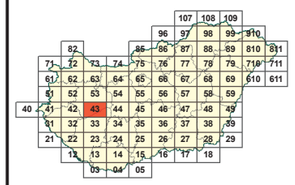

Jelmagyarázat

Kiemelt jelentőségű természetmegőrzési területek

Különleges természet-megőrzési területek

HUBF20003	Kab-hegy
HUBF20004	Agár-tető
HUBF20006	Tihanyi-félsziget
HUBF20007	Monostorapáti Fekete-hegy
HUBF20008	Csatár-hegy és Miklós Pál hegy
HUBF20011	Felső-Nyirádi-erdő és Meggyes-erdő
HUBF20012	Sásdi-rét
HUBF20014	Pécselyi-medence
HUBF20016	Öreg-hegyi riviéra
HUBF20018	Megye-hegy
HUBF20020	Szent György-hegy
HUBF20025	Badacsony
HUBF20026	Tótvázsonyi Bogaras
HUBF20027	Nemesvámosi Szár-hegy
HUBF20031	Szentkirályszabadja
HUBF20033	Dörögdi-medence
HUBF20034	Balatonfüredi-erdő
HUBF30002	Balaton
HUDD20034	Balatonendrédi dombok
HUDD20041	Dél-balatoni berkek
HUDD20042	Köröshegyi-erdők
HUDD20058	Látrányi-puszta
HUDD20064	Ságvári dombok

Az adatok tájékoztató jellegűek.

M 1:145 000

É

0 1 2 3 4 km

A méretarányszám kizárólag fekvő A3-as lapméret esetén értendő. Az arányméték a térképlap méretének aránytartó változása után is használható.

A térkép szelvényezés alapja az EOTR 1:100 000 méretarányú szelvényháló.

Vetületi rendszer:
Egységes Országos Vetület
Koordinátahálózat: WGS84

A GPS (WGS84) koordináták a PDF formátumú térképen Adobe 9 (vagy magasabb) verziószámú Reader ill. Professional szoftverekkel tizedes fokokban azonosíthatók.

Adatforrás:
Földmérési és Távérzékelési Intézet;
Környezetvédelmi és Vízügyi Minisztérium,
Nemzeti Környezeti Térinformatikai Rendszer

Szerkesztette:
Környezetvédelmi és Vízügyi Minisztérium,
GRID Budapest,
2009. december

Kiemelt jelentőségű és különleges természetmegőrzési területek

EOTR 44. szelvény

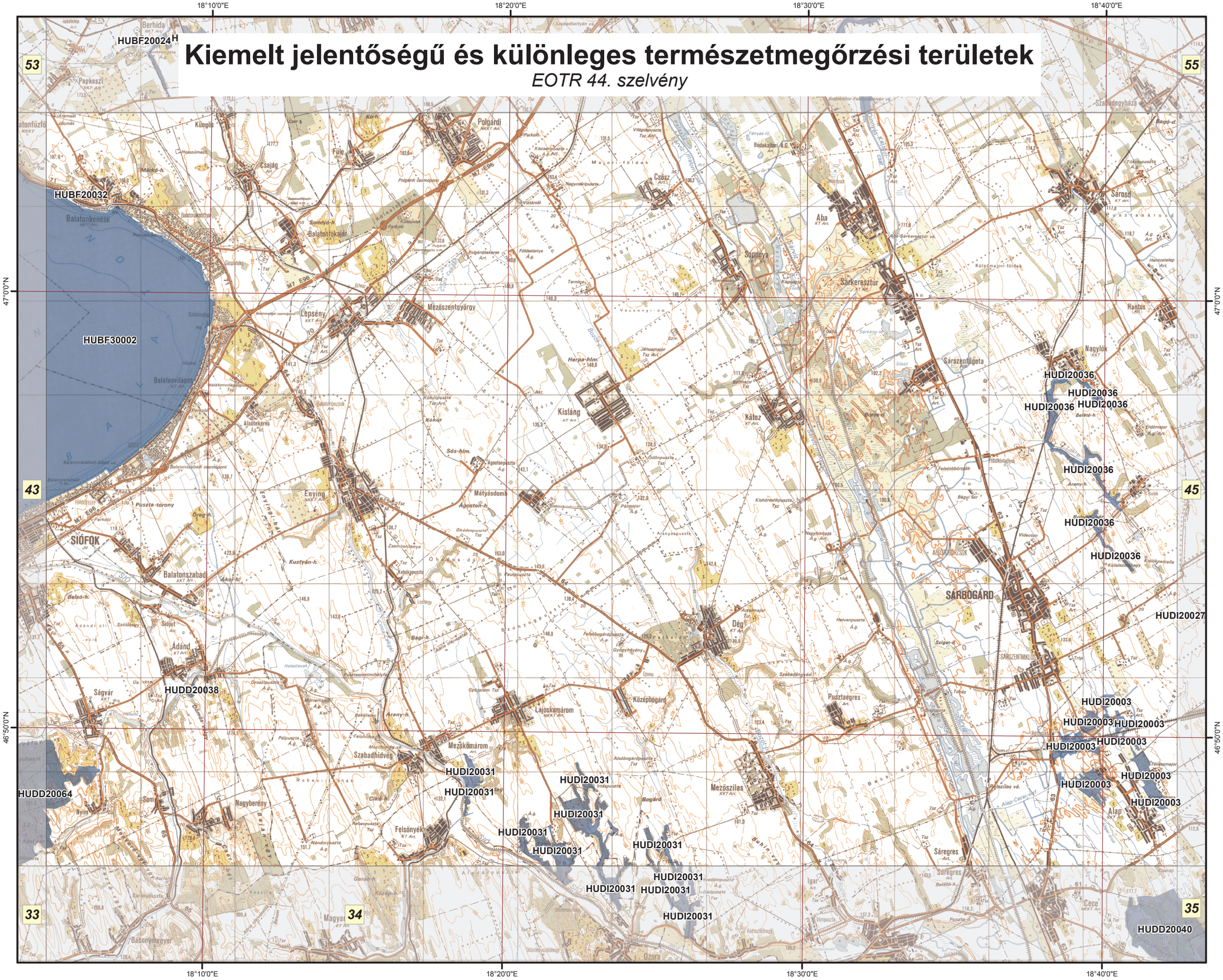

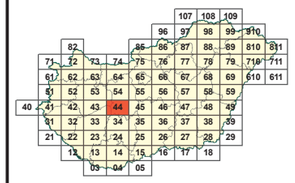

Jelmagyarázat

Kiemelt jelentőségű természetmegőrzési területek

HUBF20032	Balatonkenesei tátorjános
HUBF30002	Balaton
HUDD20038	Ádándi Felső-hegy
HUDD20064	Ságvári dombok
HUDI20003	Alapi kaszálórétek
HUDI20006	Belsőbárándi löszvölgy
HUDI20031	Lajoskomáromi löszvölgyek
HUDI20036	Nagylóki löszvölgyek

Az adatok tájékoztató jellegűek.

M 1:145 000

É

0 1 2 3 4 km

A méretarányszám kizárólag fekvő A3-as lapméret esetén értendő. Az aránymérték a térképlap méretének aránytartó változása után is használható.

A térkép szelvényezés alapja az EOTR 1:100 000 méretarányú szelvényháló.

Vetületi rendszer:
Egységes Országos Vetület
Koordinátahálózat: WGS84

A GPS (WGS84) koordináták a PDF formátumú térképen Adobe 9 (vagy magasabb) verziószámú Reader ill. Professional szoftverekkel tizedes fokokban azonosíthatók.

Adatforrás:
Földmérési és Távérzékelési Intézet;
Környezetvédelmi és Vízügyi Minisztérium,
Nemzeti Környezeti Térinformatikai Rendszer

Szerkesztette:
Környezetvédelmi és Vízügyi Minisztérium,
GRID Budapest,
2009. december

Kiemelt jelentőségű és különleges természetmegőrzési területek

EOTR 45. szelvény

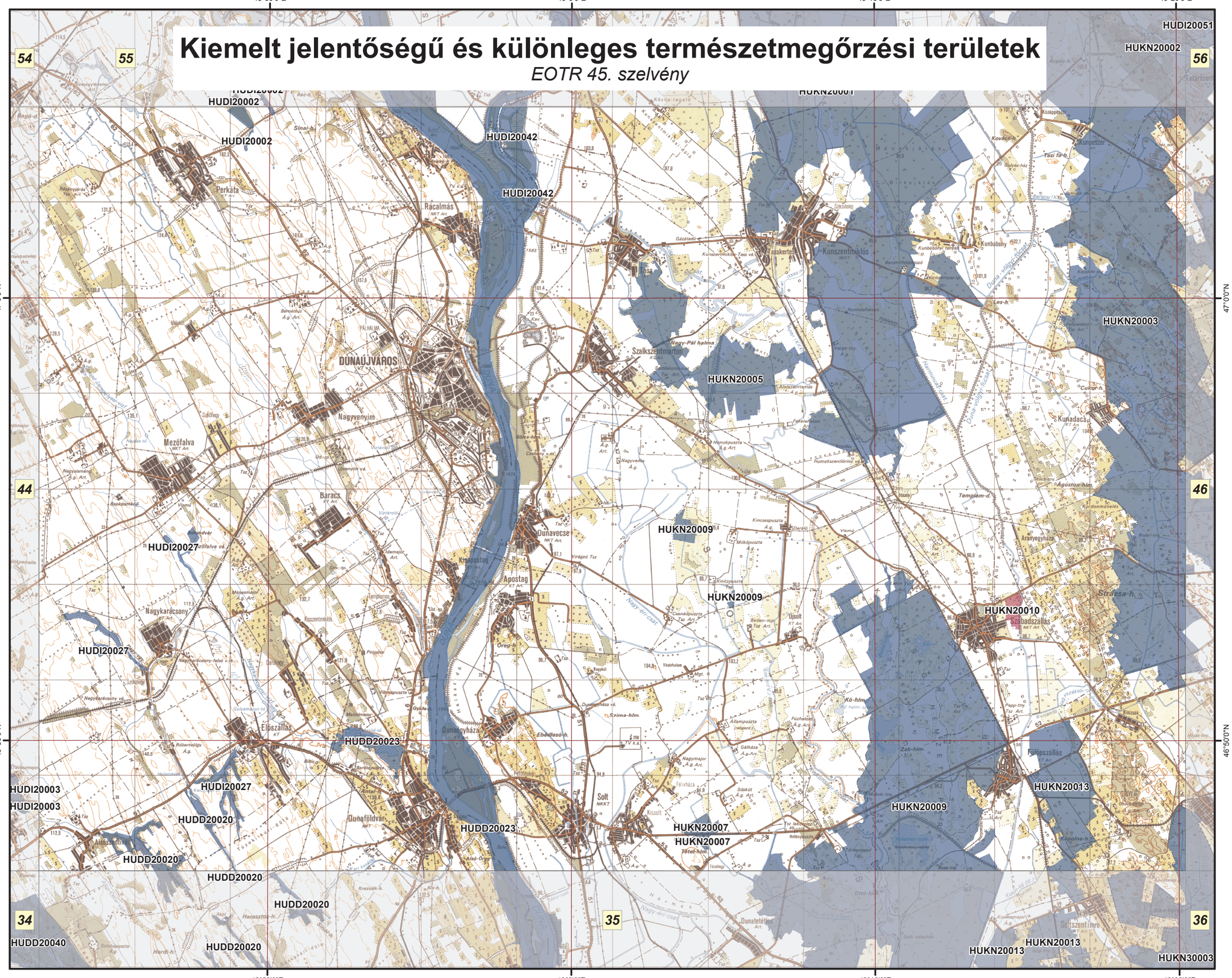

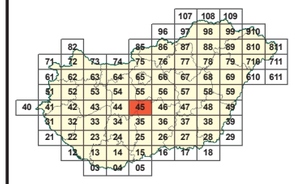

Jelmagyarázat

Kiemelt jelentőségű természetmegőrzési területek

Különleges természet-megőrzési területek

HUDD20020	Közép-mezőföldi löszvölgyek
HUDD20023	Tolnai Duna
HUDI20002	Adony-perkátai löszvölgyek
HUDI20027	Kelet-mezőföldi löszvölgyek
HUDI20034	Duna és ártere
HUDI20042	Ráckevei Duna-ág
HUKN20001	Felső-kiskunsági szikes puszta
HUKN20003	Felső-kiskunsági turjánvidék
HUKN20005	Tass–szalkszentmártoni szikes puszta
HUKN20007	Solti ürgés gyep
HUKN20009	Felső-kiskunsági szikes tavak és Mikla-puszta
HUKN20010	Szabadszállási ürgés gyep
HUKN20013	Fülöpszállás-soltszentimre-csengődi lápok
HUKN30003	Izsáki Kolon-tó

Az adatok tájékoztató jellegűek.

M 1:145 000

É

0 1 2 3 4 km

A méretarányszám kizárólag fekvő A3-as lapméret esetén értendő. Az aránymérték a térképlap méretének aránytartó változása után is használható.

A térkép szelvényezés alapja az EOTR 1:100 000 méretarányú szelvényháló.

Vetületi rendszer:
Egységes Országos Vetület
Koordinátahálózat: WGS84

A GPS (WGS84) koordináták a PDF formátumú térképen Adobe 9 (vagy magasabb) verziószámú Reader ill. Professional szoftverekkel tizedes fokokban azonosíthatók.

Adatforrás:
Földmérési és Távérzékelési Intézet;
Környezetvédelmi és Vízügyi Minisztérium,
Nemzeti Környezeti Térinformatikai Rendszer

Szerkesztette:
Vidékfejlesztési Minisztérium,
GRID Budapest,
2012.

Kiemelt jelentőségű és különleges természetmegőrzési területek

EOTR 46. szelvény

19°20'0"E 19°30'0"E 19°40'0"E 19°50'0"E

47°0'0"N 46°50'0"N

HUDI20051 HUDI20021 HUDI21056 HUDI20022 HUDI20035 HUKN20002 HUKN20003 HUKN20006 HUKN20011 HUKN20025 HUKN20034 HUKN20028 HUKN20016 HUKN20015 HUKN30003 HUKN30001

55 56 57 45 47 35 36 37

Tatárszentgyörgy Ladánybene Lajosmizse Kunbaracs Görögök homokja Kerekegyháza Fülöpháza Ballószög Agasegyháza Izsák Orgovány Jakabszállás Helvécia Nyárlőrinc Kecskemét Nagykőrös Kocsér Városföld László-falva Mélyvíz-csat. Nyakvágó-hm. Bene-hm. Ris-Balázs-hm. Fekete-hm. Hármas-határ

Jelmagyarázat

Kiemelt jelentőségű természetmegőrzési területek

HUDI20022	Gógány- és Kőrös-ér mente
HUDI20035	Nagykőrösi pusztai tölgyesek
HUDI20051	Turjánvidék
HUDI21056	Jászkarajenői puszták
HUKN20003	Felső-kiskunsági turjánvidék
HUKN20006	Nagynyíri-erdő
HUKN20011	Fülöpházi homokbuckák
HUKN20015	Ágasegyháza-orgoványi rétek
HUKN20016	Matkópusztai ürgés gyep
HUKN20025	Fülöpházi Hosszú-rét
HUKN20034	Nyárlőrinci-erdő
HUKN30003	Izsáki Kolon-tó

Az adatok tájékoztató jellegűek.

M 1:145 000

É

0 1 2 3 4 km

A méretarányszám kizárólag fekvő A3-as lapméret esetén értendő. Az arányérték a térképlap méretének aránytartó változása után is használható.

A térkép szelvényezés alapja az EOTR 1:100 000 méretarányú szelvényháló.

Vetületi rendszer:
Egységes Országos Vetület
Koordinátahálózat: WGS84

A GPS (WGS84) koordináták a PDF formátumú térképen Adobe 9 (vagy magasabb) verziószámú Reader ill. Professional szoftverekkel tizedes fokokban azonosíthatók.

Adatforrás:
Földmérési és Távérzékelési Intézet;
Környezetvédelmi és Vízügyi Minisztérium,
Nemzeti Környezeti Térinformatikai Rendszer

Szerkesztette:
Vidékfejlesztési Minisztérium,
GRID Budapest,
2012.

Kiemelt jelentőségű és különleges természetmegőrzési területek

EOTR 47. szelvény



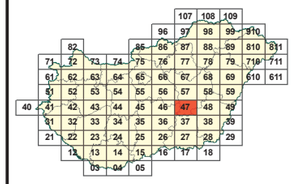

Jelmagyarázat

Kiemelt jelentőségű természetmegőrzési területek

HUHN20015	Közép-Tisza
HUHN20152	Kunszentmártoni Bábockai-legelő
HUHN20153	Szelevényi Tó-köz
HUHN20154	Csépa-szelevényi gyepek
HUHN20155	Cserkei Nagy-fertő
HUHN20156	Tiszasasi Láp-legelő
HUHN20157	Tiszaugi Körtvélyes és Bokros
HUHN20158	Tiszakürt-tiszainokai gyepek
HUKM20017	Hármas-Körös
HUKM20026	Tóniszállás-szarvasi gyepek
HUKM20027	Cserebökény
HUKM20028	Tőkei gyepek
HUKN20028	Tisza Alpár-Bokrosi ártéri öblözet
HUDI21056	Jászkarajenői puszták

Az adatok tájékoztató jellegűek.

M 1:145 000

É

0 1 2 3 4 km

A méretarányszám kizárólag fekvő A3-as lapméret esetén értendő. Az aránymérték a térképlap méretének aránytartó változása után is használható.

A térkép szelvényezés alapja az EOTR 1:100 000 méretarányú szelvényháló.

Vetületi rendszer:
Egységes Országos Vetület
Koordinátahálózat: WGS84

A GPS (WGS84) koordináták a PDF formátumú térképen Adobe 9 (vagy magasabb) verziószámú Reader ill. Professional szoftverekkel tizedes fokokban azonosíthatók.

Adatforrás:
Földmérési és Távérzékelési Intézet;
Környezetvédelmi és Vízügyi Minisztérium,
Nemzeti Környezeti Térinformatikai Rendszer

Szerkesztette:
Vidékfejlesztési Minisztérium,
GRID Budapest,
2012.

Kiemelt jelentőségű és különleges természetmegőrzési területek

EOTR 48. szelvény

20°40'0"E 20°50'0"E 21°0'0"E 21°10'0"E

47°0'0"N 46°50'0"N

57 58 59 47 49 37 38 39

HUKM20015 HUKM20014 HUKM20014 HUKM20014

Kiemelt jelentőségű és különleges természetmegőrzési területek

EOTR 49. szelvény

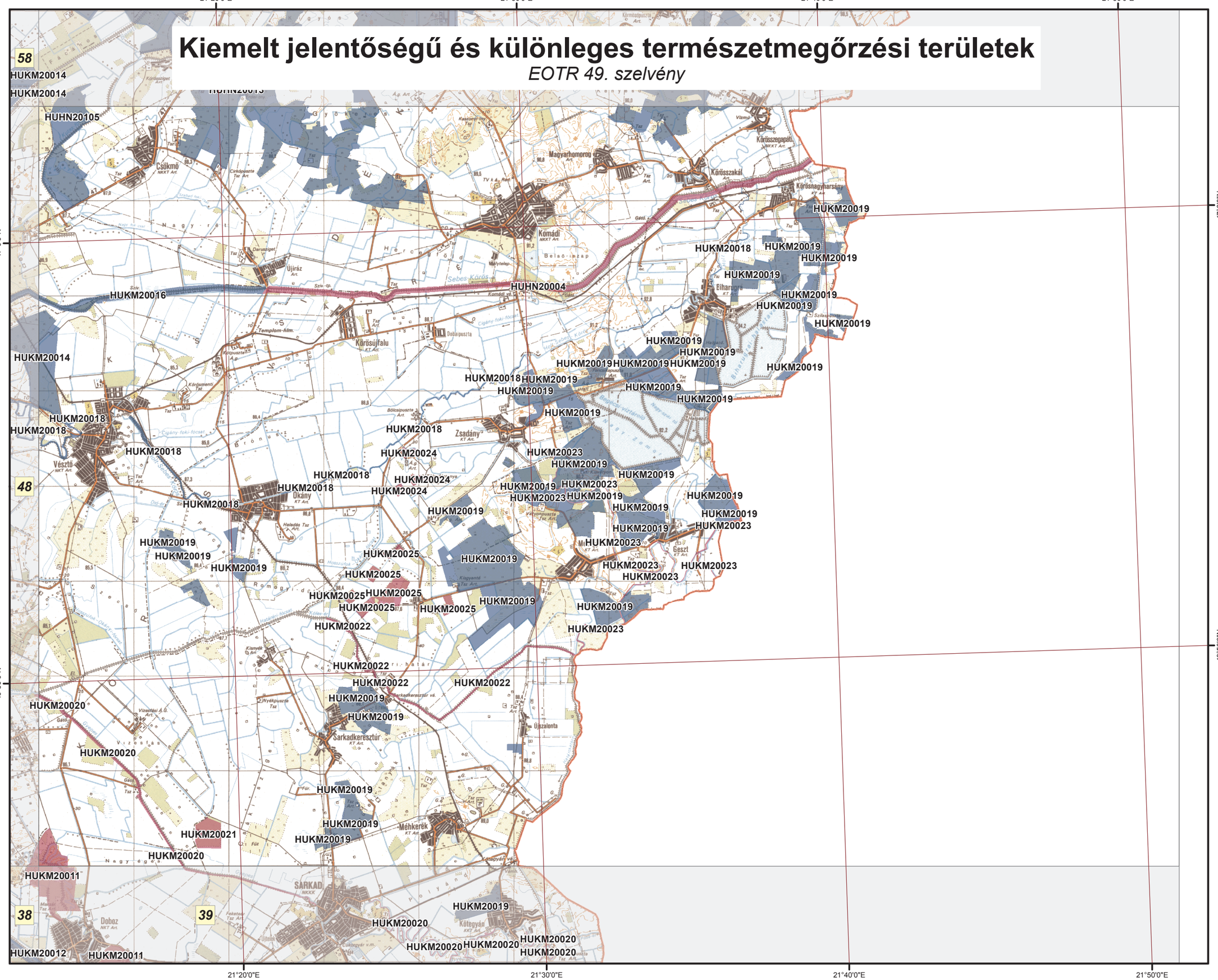

Jelmagyarázat

- Kiemelt jelentőségű természetmegőrzési területek
- Különleges természet-megőrzési területek

HUHN20004	Felső-Sebes-Körös
HUHN20013	Közép-Bihar
HUHN20103	Berekböszörmény–körmösdpusztai-legelők
HUHN20105	Csökmői gyepek
HUKM20011	Körösközi erdők
HUKM20014	Dévaványa környéki gyepek
HUKM20016	Sebes-Körös
HUKM20018	Holt-Sebes-Körös
HUKM20019	Dél-bihari szikesek
HUKM20020	Gyepes-csatorna
HUKM20021	Sarkadi Fási-erdő
HUKM20022	Köles-ér
HUKM20023	Korhány és Holt-Korhány
HUKM20024	Orosi tölgyes
HUKM20025	Gyantéi erdők

Az adatok tájékoztató jellegűek.

M 1:145 000

É

0 1 2 3 4 km

A méretarányszám kizárólag fekvő A3-as lapméret esetén értendő. Az arányérték a térképlap méretének aránytartó változása után is használható.

A térkép szelvényezés alapja az EOTR 1:100 000 méretarányú szelvényháló.

Vetületi rendszer:
Egységes Országos Vetület
Koordinátahálózat: WGS84

A GPS (WGS84) koordináták a PDF formátumú térképen Adobe 9 (vagy magasabb) verziószámú Reader ill. Professional szoftverekkel tizedes fokokban azonosíthatók.

Adatforrás:
Földmérési és Távérzékelési Intézet;
Környezetvédelmi és Vízügyi Minisztérium,
Nemzeti Környezeti Térinformatikai Rendszer

Szerkesztette:
Vidékfejlesztési Minisztérium,
GRID Budapest,
2012.

Kiemelt jelentőségű és különleges természetmegőrzési területek

EOTR 51. szelvény

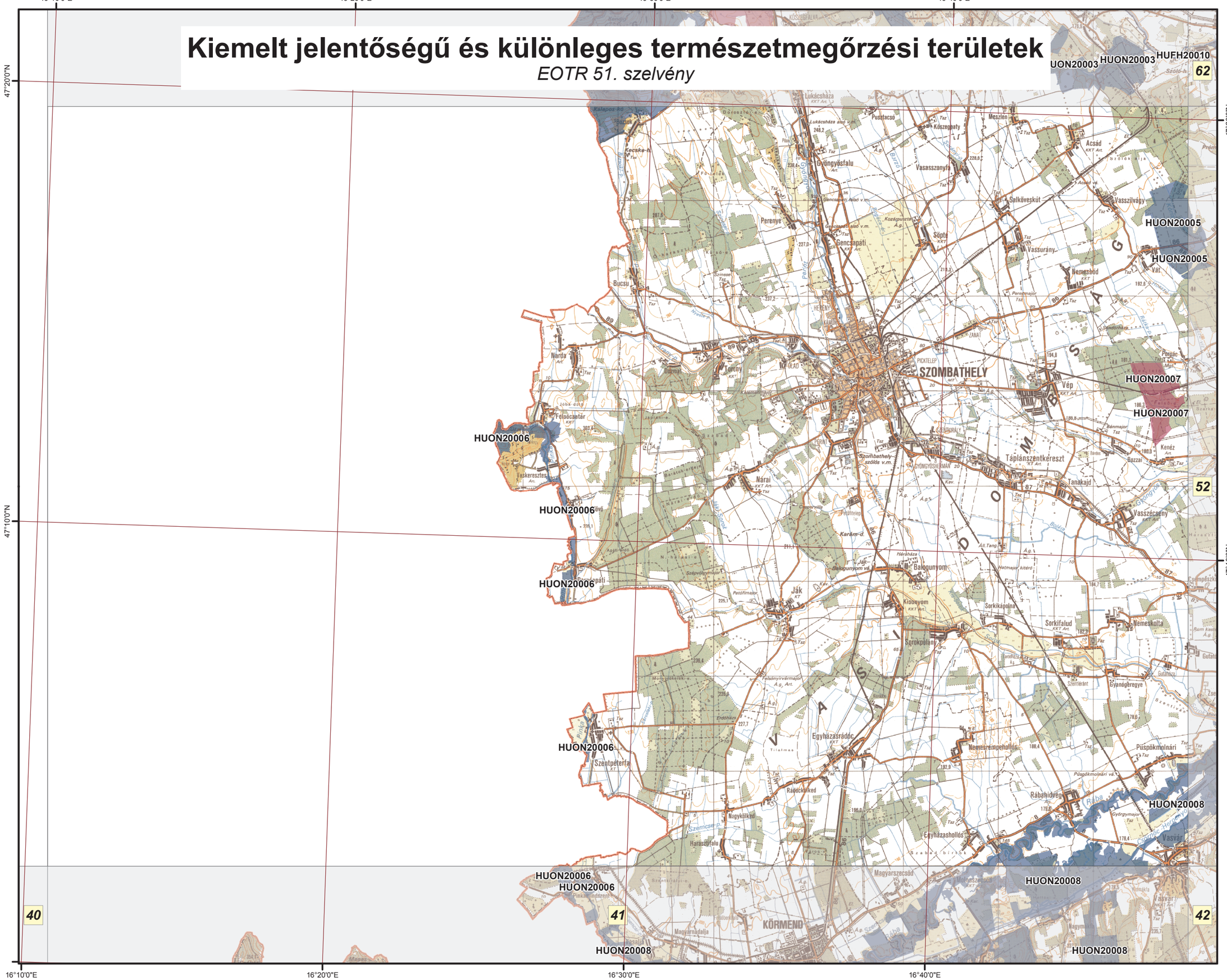
16°10'0"E
16°20'0"E
16°30'0"E
16°40'0"E
47°20'0"N
47°10'0"N
HUON20003
HUON20003
HUFH20010
HUON20005
HUON20005
HUON20007
HUON20007
HUON20006
HUON20006
HUON20006
HUON20006
HUON20006
HUON20008
HUON20008
HUON20008
SZOMBATHELY
KÖRMEND
Bucsu
Perenye
Gencsapáti
Söpte
Vassurány
Nemesbód
Vép
Táplánszentkereszt
Vasszécseny
Nárai
Balogunyom
Kisunyom
Sorkifalud
Nemeskolta
Egyházasrádóc
Nemesrempehollós
Püspökmolnári
Rábahidvég
Egyházashollós
Magyarszecsőd
Magyarnadalja
Haraszthalom
Haraszthalja
Harasztifalu
Rádóckölked
Nagykölked
Szentpéterfa
Felsőcsatár
Vaskeresztes
Narda
Dozmat
Torony
Porpác
Kenéz
Tanakajd
Sorokpolány
Gyanógeregye
Vasszilvágy
Acsád
Mesznek
Vasasszonyfa
Gyöngyösfalu
Lukácsháza
Pusztacsó
Köszegnaty
Salkövesküt
Bozzai
Bánmajor
Szombathely-szőlős v.m.
Gencsapáti-felső v.m.
Gencsapáti-alsó v.m.
Lukácsháza alsó v.m.
Balogunyom vá.
Püspökmolnári vá.
Rábahidvégi vá.
Egyházasrádóci vá.
Nemeskoltai vá.
Sorokpolányi vá.
Vasvár
Gyöngyös
Perint
Rába
Répce
Szemcse-p.
Pinka
Lapincs
Strém
Bozsok
Kecske-h.
Kalapos-kő
Lukácsházi-e.
Kelső-e.
Szinesei-e.
Kalamárhegyi-e.
Szőlő-e.
Kenéz-e.
Gencsapáti-e.
Kaszáló-e.
Kaszáló-d.
Karám-d.
Szőlőskert-e.
Szőlőskert-d.
Kálvária-d.
Kálvária-e.
Gutaház
Szentivánhegy
Szőlőskert alja
Hétmajor kitérő
Szőlőskert
Kaszáló
Kálvária
Gyöngyösherman
Szőlőskert alja

Kiemelt jelentőségű és különleges természetmegőrzési területek

EOTR 107. szelvény

20°0'0"E 20°10'0"E 20°20'0"E 20°30'0"E 20°40'0"E

48°40'0"N 48°30'0"N

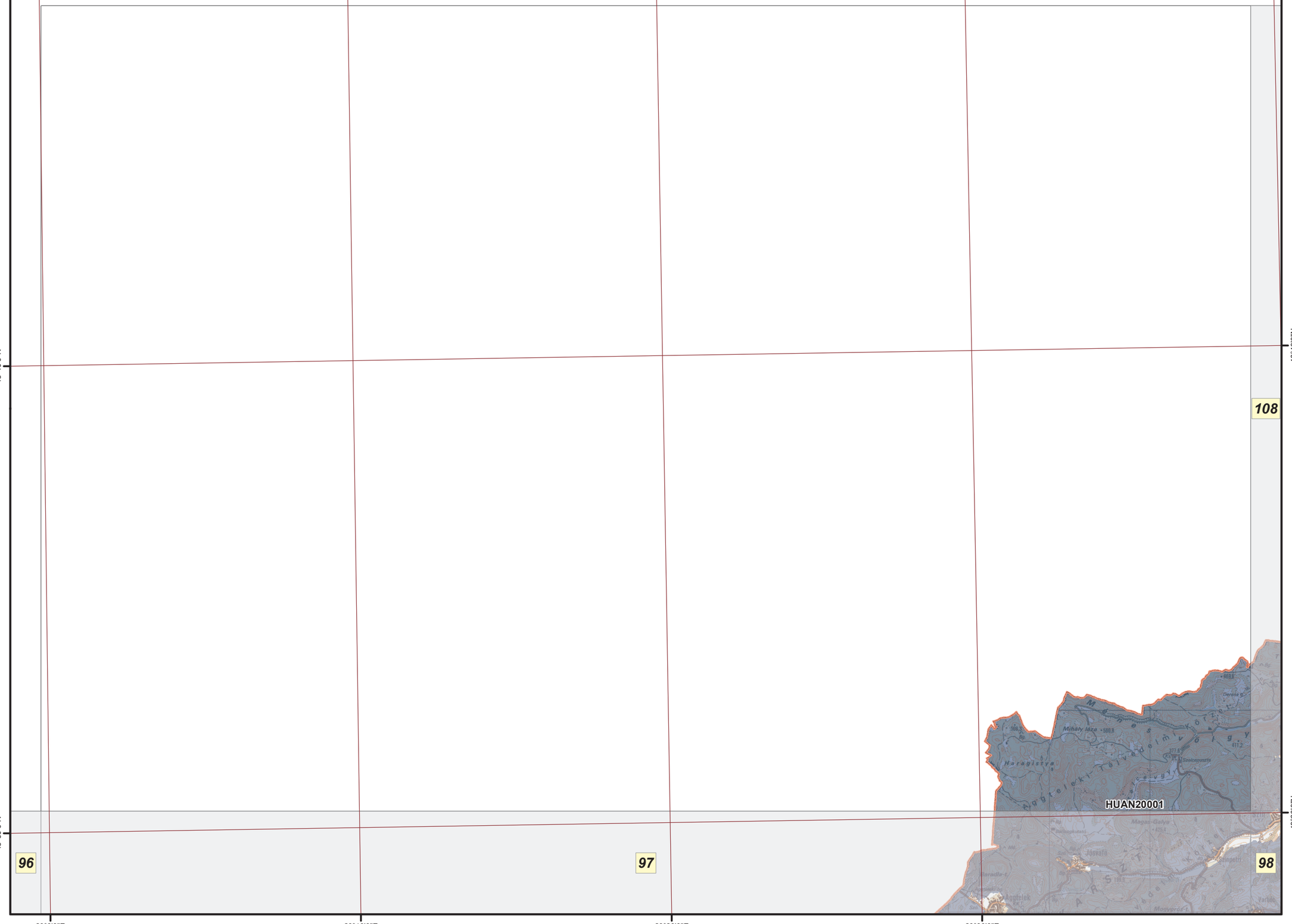

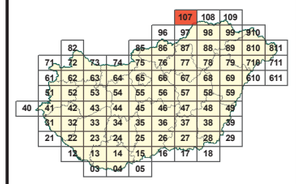

Jelmagyarázat

Kiemelt jelentőségű természetmegőrzési területek

HUAN20001 Aggteleki-karszt és peremterületei

Az adatok tájékoztató jellegűek.

M 1:145 000

É

0 1 2 3 4 km

A méretarányszám kizárólag fekvő A3-as lapméret esetén értendő. Az aránymérték a térképlap méretének aránytartó változása után is használható.

A térkép szelvényezés alapja az EOTR 1:100 000 méretarányú szelvényháló.

Vetületi rendszer:
Egységes Országos Vetület
Koordinátahálózat: WGS84

A GPS (WGS84) koordináták a PDF formátumú térképen Adobe 9 (vagy magasabb) verziószámú Reader ill. Professional szoftverekkel tizedes fokokban azonosíthatók.

Adatforrás:
Földmérési és Távérzékelési Intézet;
Környezetvédelmi és Vízügyi Minisztérium, Nemzeti Környezeti Térinformatikai Rendszer

Szerkesztette:
Környezetvédelmi és Vízügyi Minisztérium, GRID Budapest,
2009. december

Kiemelt jelentőségű és különleges természetmegőrzési területek

EOTR 109. szelvény

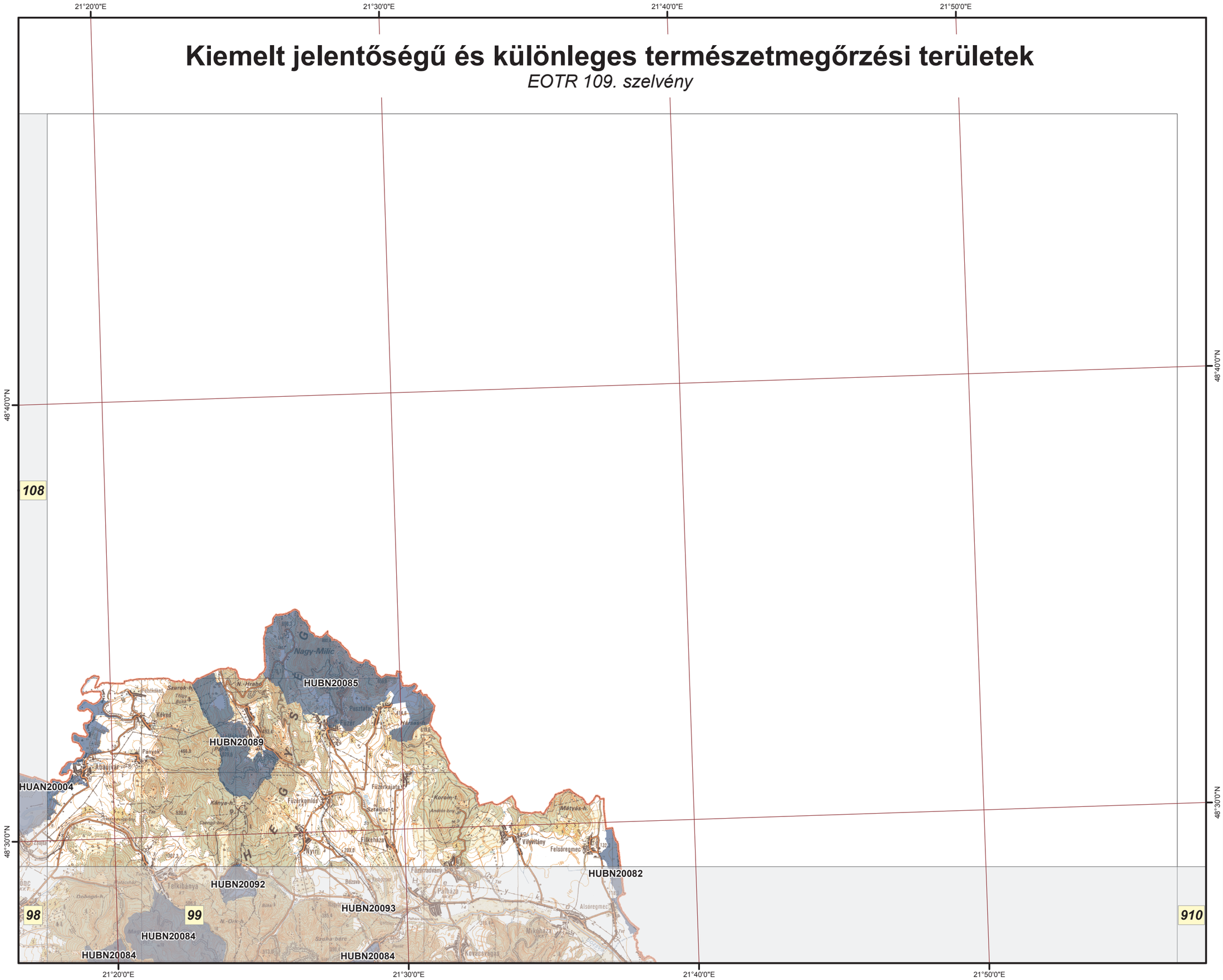

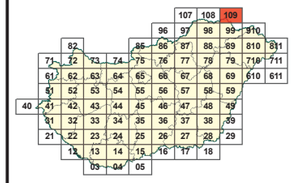

Jelmagyarázat

Kiemelt jelentőségű természetmegőrzési területek

HUAN20004	Hernád-völgy és Sajóládi-erdő
HUBN20082	Felsőregmeci Ronyva
HUBN20085	Északi-Zempléni-hegység
HUBN20089	Füzéri Pál-hegy
HUBN20092	Telkibányai Király-hegy

Az adatok tájékoztató jellegűek.

M 1:145 000

É

0 1 2 3 4 km

A méretarányszám kizárólag fekvő A3-as lapméret esetén értendő. Az aránymérték a térképlap méretének aránytartó változása után is használható.

A térkép szelvényezés alapja az EOTR 1:100 000 méretarányú szelvényháló.

Vetületi rendszer:
Egységes Országos Vetület
Koordinátahálózat: WGS84

A GPS (WGS84) koordináták a PDF formátumú térképen Adobe 9 (vagy magasabb) verziószámú Reader ill. Professional szoftverekkel tizedes fokokban azonosíthatók.

Adatforrás:
Földmérési és Távérzékelési Intézet;
Környezetvédelmi és Vízügyi Minisztérium,
Nemzeti Környezeti Térinformatikai Rendszer

Szerkesztette:
Környezetvédelmi és Vízügyi Minisztérium,
GRID Budapest,
2009. december