Az Egységes Országos Térképrendszer (EOTR)
1:100 000 méretarányú térképsorozat szelvényhálója

Adatforrás: Földmérési és Távérzékelési Intézet (FÖMI)

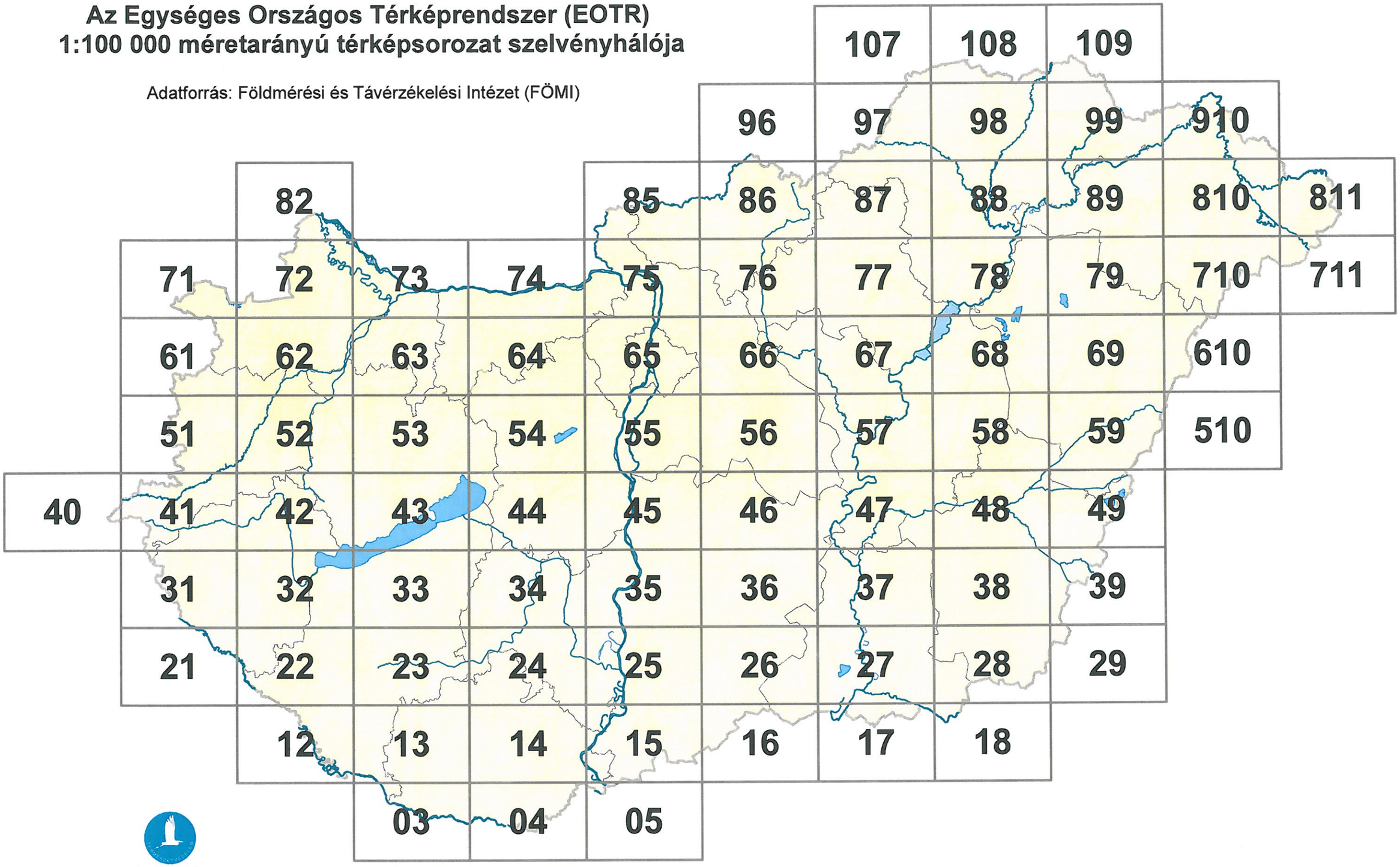

Szerkesztette:
Vidékfejlesztési Minisztérium, Természetmegőrzési Főosztály
2013.

A DOKUMENTUM ELEKTRONIKUSAN HITELESÍTETT
A HITELESSÉG ELLENŐRZÉSÉHEZ KATTINTSON IDE
hitelesítő rendszer: NETLOCK PDFSIGNO I www.netlock.hu

Kiemelt jelentőségű és különleges természetmegőrzési területek

EOTR 34. szelvény

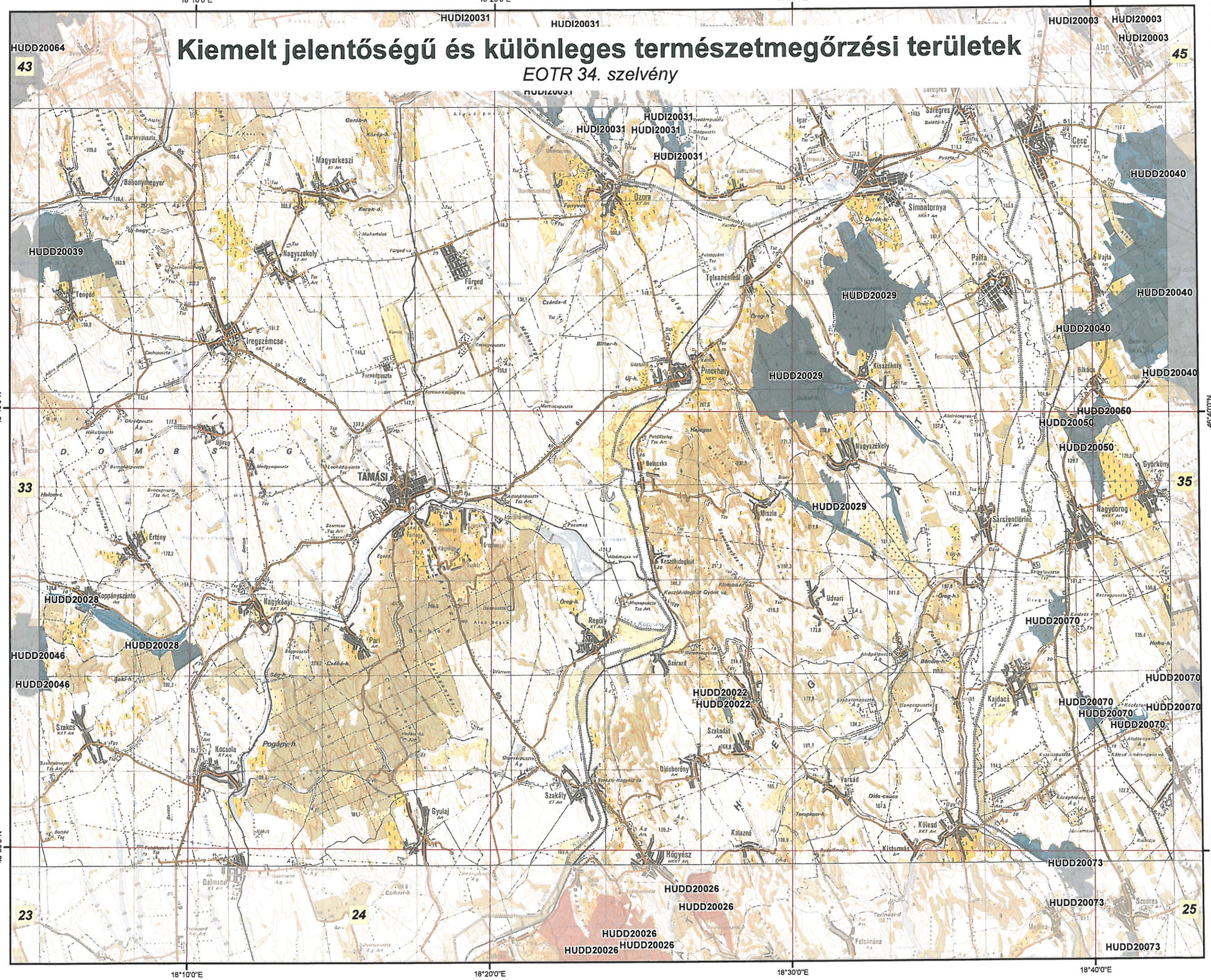

Kiemelt jelentőségű és különleges természetmegőrzési területek

EOTR 35. szelvény

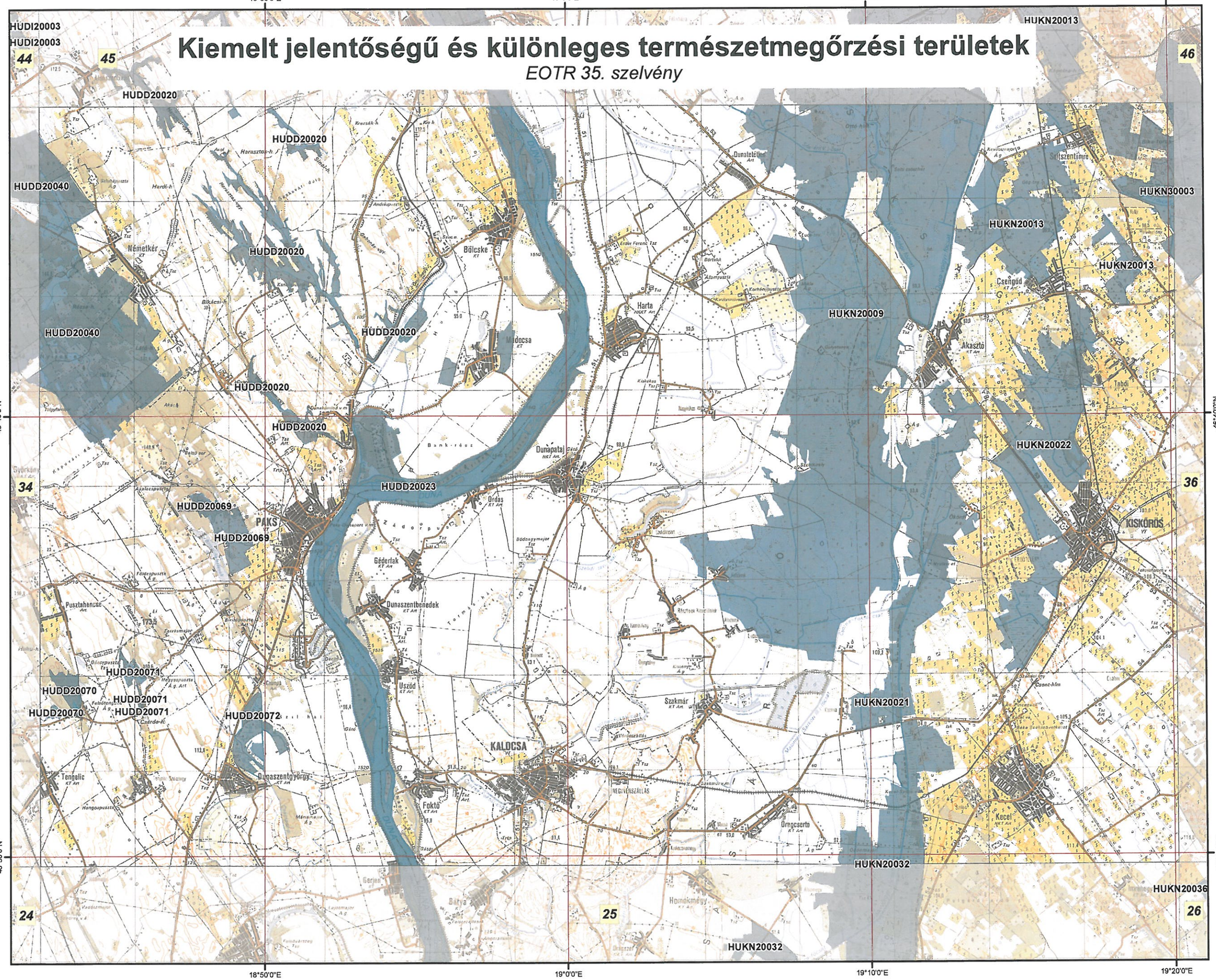

Jelmagyarázat

Kiemelt jelentőségű természetmegőrzési területek

HUDD20020	Közép-mezőföldi löszvölgyek
HUDD20023	Tolnai Duna
HUDD20040	Tengelici homokvidék
HUDD20069	Paksi ürgemező
HUDD20070	Tengelici rétek
HUDD20071	Paksi tarka sáfrányos
HUDD20072	Dunaszentgyörgyi-láperdő
HUKN20009	Felső-kiskunsági szikes tavak és Miklapuszta
HUKN20013	Fülöpszállás-soltszentimre-csengődi lápok
HUKN20021	Ökördi–erdőteleki–keceli lápok
HUKN20022	Kiskőrösi turjános
HUKN20032	Déli-Őrjeg
HUKN30003	Izsáki Kolon-tó

Az adatok tájékoztató jellegűek.

M 1:145 000

É

0 1 2 3 4 km

A méretarányszám kizárólag fekvő A3-as lapméret esetén értendő. Az aránymérték a térképlap méretének aránytartó változása után is használható.

A térkép szelvényezés alapja az EOTR 1:100 000 méretarányú szelvényháló.

Vetületi rendszer:
Egységes Országos Vetület
Koordinátahálózat: WGS84

A GPS (WGS84) koordináták a PDF formátumú térképen Adobe 9 (vagy magasabb) verziószámú Reader ill. Professional szoftverekkel tizedes fokokban azonosíthatók.

Adatforrás:
Földmérési és Távérzékelési Intézet;
Környezetvédelmi és Vízügyi Minisztérium,
Nemzeti Környezeti Térinformatikai Rendszer

Szerkesztette:
Környezetvédelmi és Vízügyi Minisztérium,
GRID Budapest,
2009. december

Kiemelt jelentőségű és különleges természetmegőrzési területek

EOTR 36. szelvény

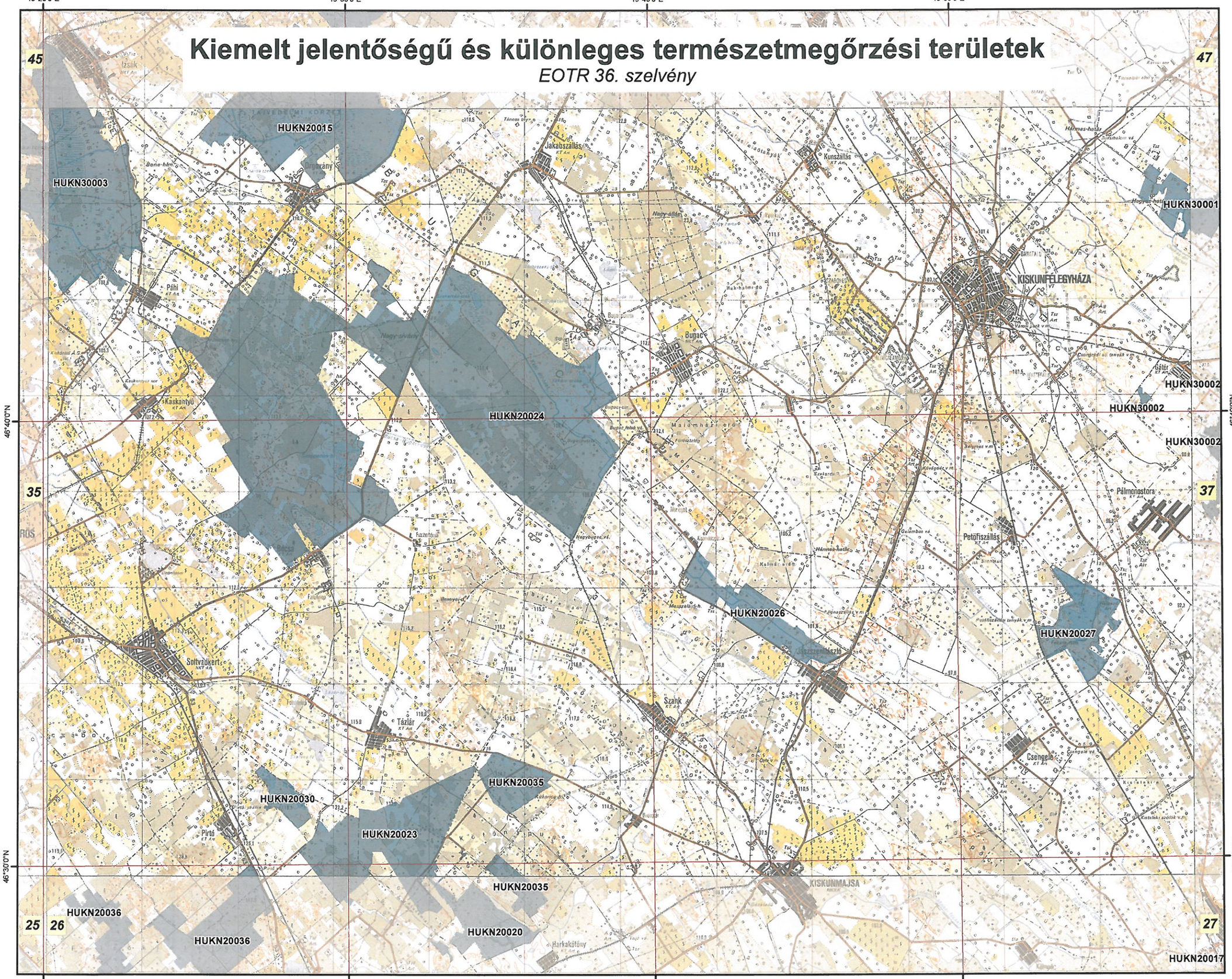

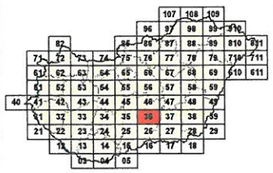

Jelmagyarázat

Kiemelt jelentőségű természetmegőrzési területek

HUKN20015 Ágasegyháza-orgoványi rétek
HUKN20020 Harkai-tó
HUKN20023 Tázlár–kiskunhalasi homokbuckák
HUKN20024 Bócsa-bugaci homokpuszta
HUKN20026 Móricgáti lápok
HUKN20027 Péteri-tó
HUKN20030 Pirtói Nagy-tó
HUKN20035 Harkakötöny–kiskunmajsai homokbuckák
HUKN20036 Imre-hegy–pirtó–kiskunhalasi homokbuckák
HUKN30001 Csongrád-Bokrosi Sóstó
HUKN30002 Gátéri Fehér-tó
HUKN30003 Izsáki Kolon-tó

Az adatok tájékoztató jellegűek.

M 1:145 000

É

0 1 2 3 4 km

A méretarányszám kizárólag fekvő A3-as lapméret esetén értendő. Az arányméték a térképlap méretének aránytartó változása után is használható.

A térkép szelvényezés alapja az EOTR 1:100 000 méretarányú szelvényháló.

Vetületi rendszer:
Egységes Országos Vetület
Koordinátahálózat: WGS84

A GPS (WGS84) koordináták a PDF formátumú térképen Adobe 9 (vagy magasabb) verziószámú Reader ill. Professional szoftverekkel tizedes fokokban azonosíthatók.

Adatforrás:
Földmérési és Távérzékelési Intézet;
Környezetvédelmi és Vízügyi Minisztérium,
Nemzeti Környezeti Térinformatikai Rendszer

Szerkesztette:
Vidékfejlesztési Minisztérium,
GRID Budapest,
2012.

Kiemelt jelentőségű és különleges természetmegőrzési területek

EOTR 37. szelvény

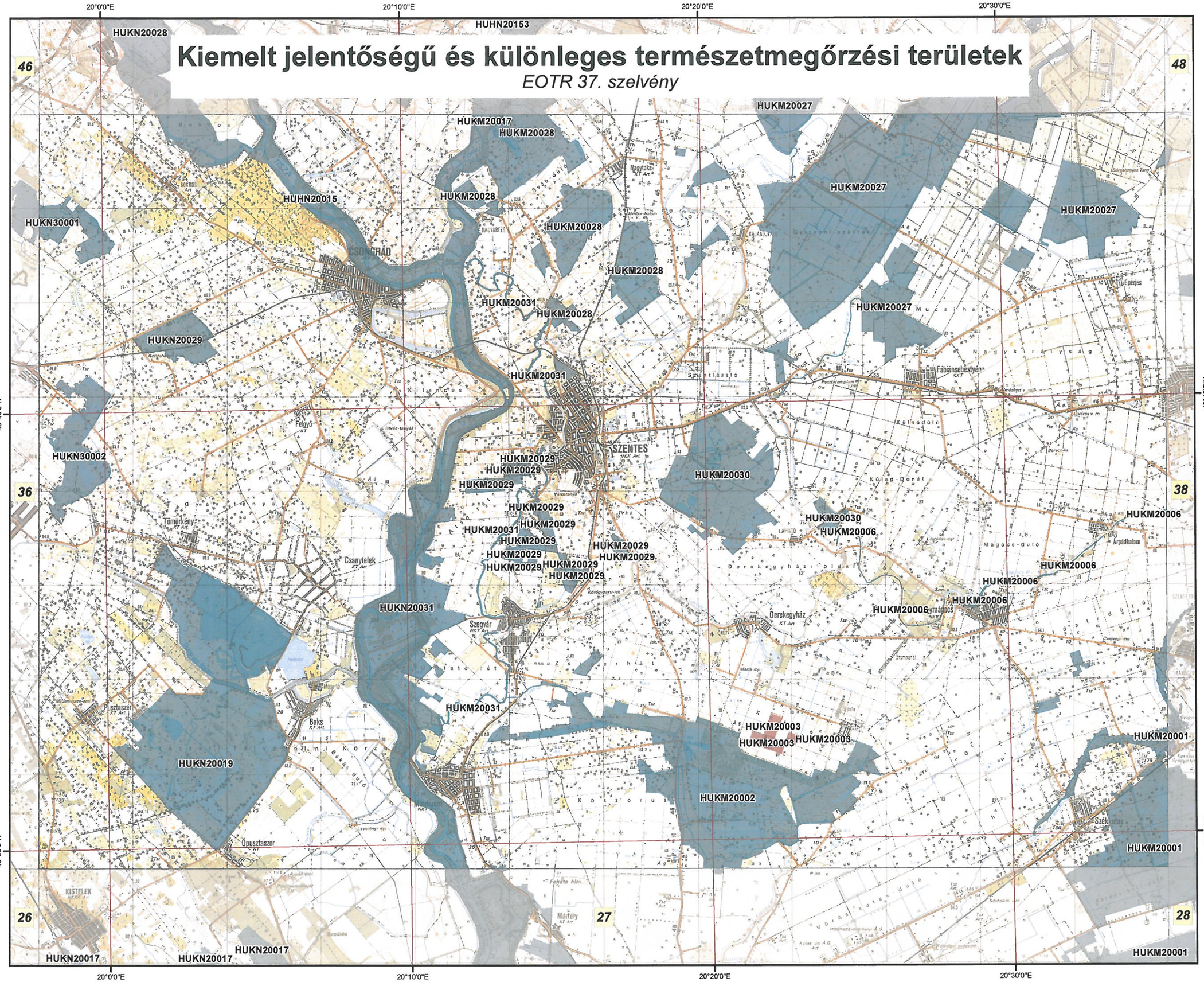

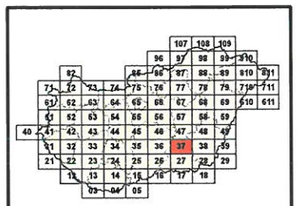

Jelmagyarázat

Kiemelt jelentőségű természetmegőrzési területek

Különleges természet-megőrzési területek

HUHN20015	Közép-Tisza
HUKM20001	Hódmezővásárhely környéki és csanádi-hátti puszták
HUKM20002	Hódmezővásárhelyi Kék-tó
HUKM20003	T-erdő
HUKM20006	Mágocs-ér
HUKM20017	Hármas-Körös
HUKM20027	Cserebökény
HUKM20028	Tőkel gyepek
HUKM20029	Szentesi gyepek
HUKM20030	Lapistó-Fertő
HUKM20031	Kurca
HUKN20019	Baksi-puszta
HUKN20028	Tisza Alpár-Bokrosi ártéri öblözet
HUKN20029	Csongrádi Kónya-szék
HUKN20031	Alsó-Tisza hullámtér
HUKN30001	Csongrád-Bokrosi Sóstó
HUKN30002	Gátéri Fehér-tó

Az adatok tájékoztató jellegűek.

M 1:145 000

É

0 1 2 3 4 km

A méretarányszám kizárólag fekvő A3-as lapméret esetén értendő. Az arányméték a térképlap méretének aránytartó változása után is használható.

A térkép szelvényezés alapja az EOTR 1:100 000 méretarányú szelvényháló.

Vetületi rendszer:
Egységes Országos Vetület
Koordinátahálózat: WGS84

A GPS (WGS84) koordináták a PDF formátumú térképen Adobe 9 (vagy magasabb) verziószámú Reader ill. Professional szoftverekkel tizedes fokokban azonosíthatók.

Adatforrás:
Földmérési és Távérzékelési Intézet;
Környezetvédelmi és Vízügyi Minisztérium,
Nemzeti Környezeti Térinformatikai Rendszer

Szerkesztette:
Környezetvédelmi és Vízügyi Minisztérium,
GRID Budapest,
2009. december

Kiemelt jelentőségű és különleges természetmegőrzési területek

EOTR 38. szelvény

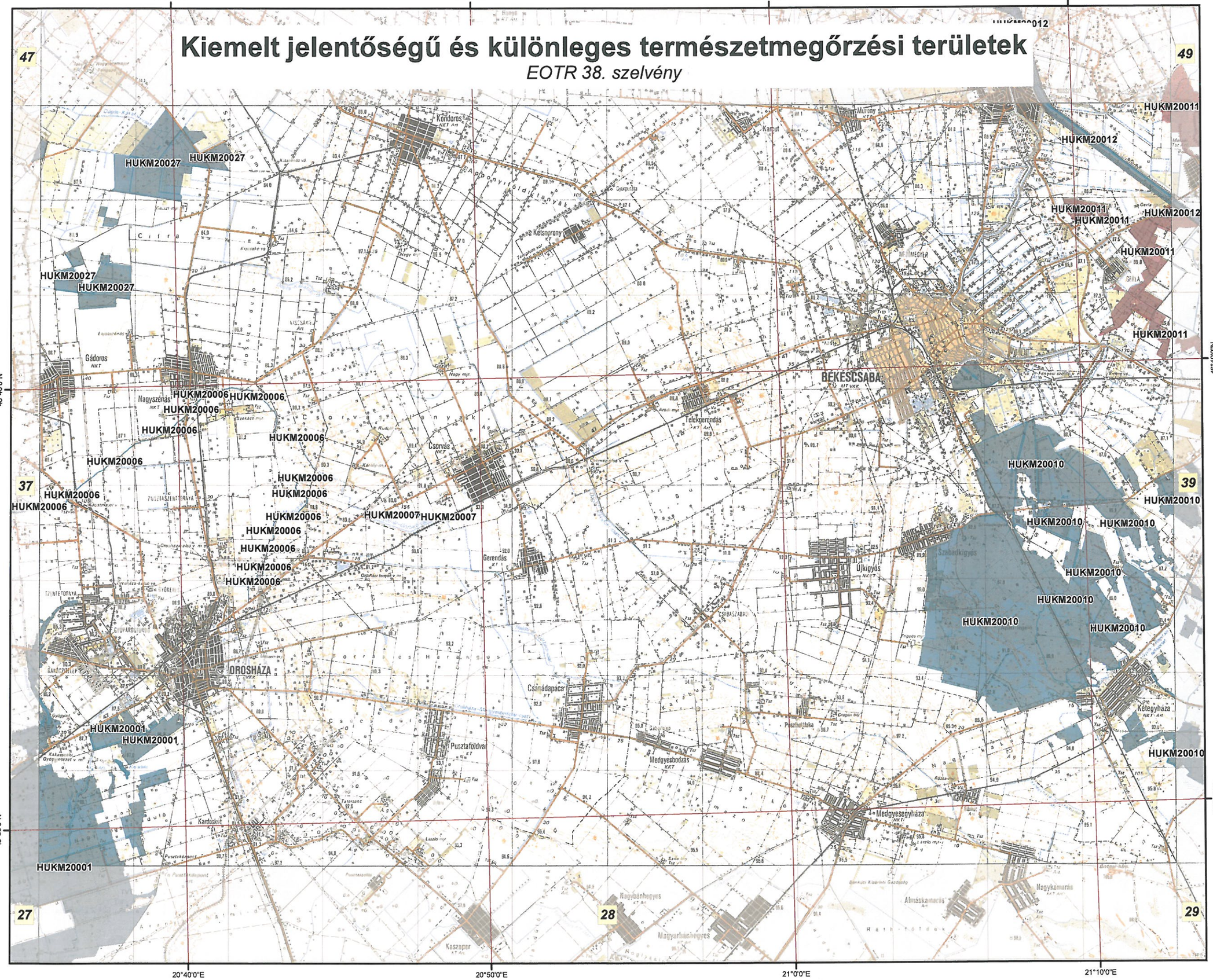

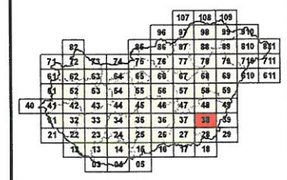

Jelmagyarázat

Kiemelt jelentőségű természetmegőrzési területek

Különleges természet-megőrzési területek

HUKM20001 Hódmezővásárhely környéki és csanádi-háti puszták
HUKM20006 Mágocs-ér
HUKM20007 Csorvási löszgyep
HUKM20010 Gyula-szabadkígyósi gyepek
HUKM20011 Körösközi erdők
HUKM20012 Fekete-, Fehér- és Kettős-Körös
HUKM20027 Cserebökény

Az adatok tájékoztató jellegűek.

M 1:145 000

É

0 1 2 3 4 km

A méretarányszám kizárólag fekvő A3-as lapméret esetén értendő. Az aránymérték a térképlap méretének aránytartó változása után is használható.

A térkép szelvényezés alapja az EOTR 1:100 000 méretarányú szelvényháló.

Vetületi rendszer:
Egységes Országos Vetület
Koordinátahálózat: WGS84

A GPS (WGS84) koordináták a PDF formátumú térképen Adobe 9 (vagy magasabb) verziószámú Reader ill. Professional szoftverekkel tizedes fokokban azonosíthatók.

Adatforrás:
Földmérési és Távérzékelési Intézet;
Környezetvédelmi és Vízügyi Minisztérium,
Nemzeti Környezeti Térinformatikai Rendszer

Szerkesztette:
Vidékfejlesztési Minisztérium,
GRID Budapest,
2012.

Kiemelt jelentőségű és különleges természetmegőrzési területek

EOTR 39. szelvény

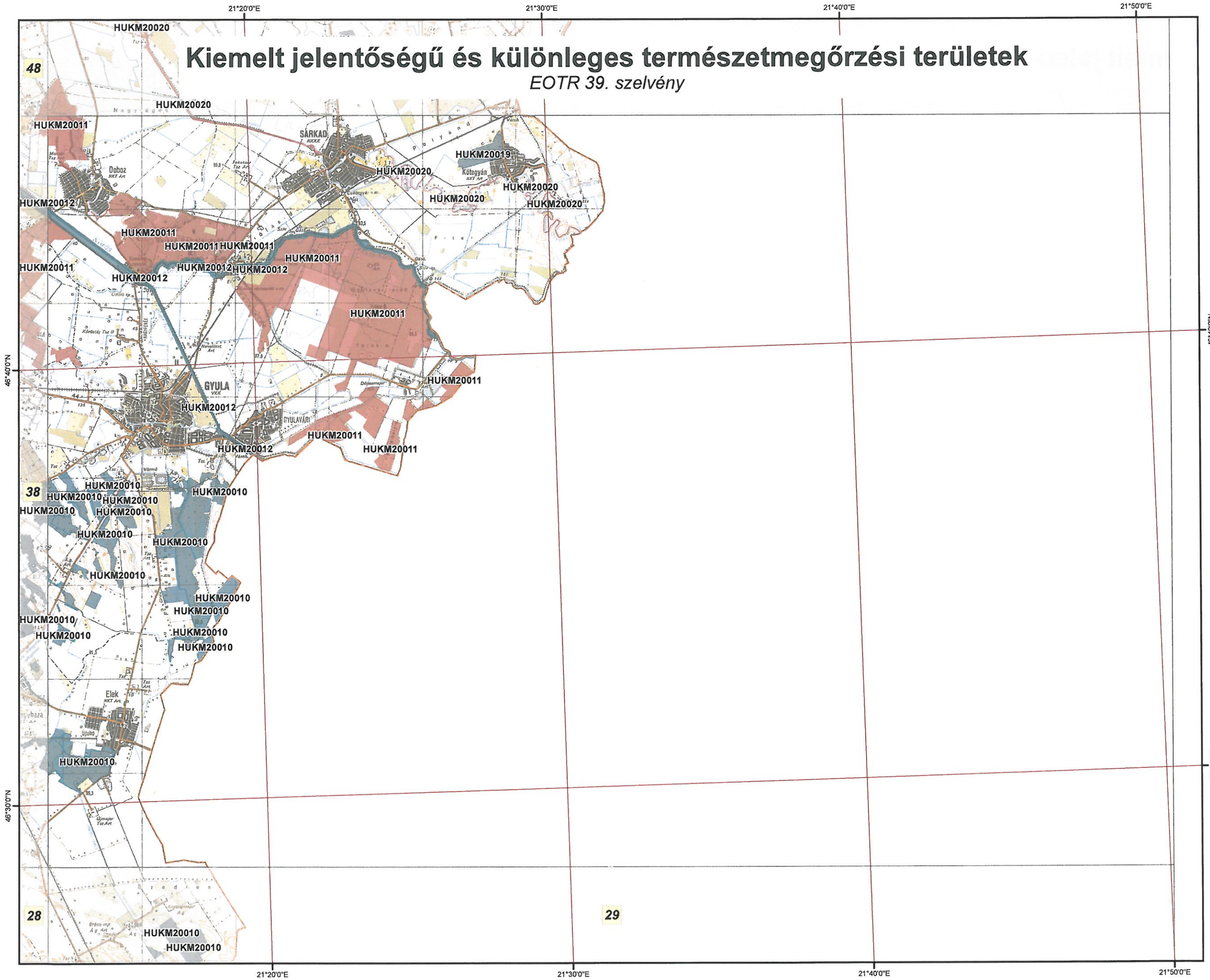

Jelmagyarázat

Kiemelt jelentőségű természetmegőrzési területek

Különleges természet-megőrzési területek

HUKM20010 Gyula-szabadkígyósi gyepek
HUKM20011 Körösközi erdők
HUKM20012 Fekete-, Fehér- és Kettős-Körös
HUKM20019 Dél-bihari szikesek
HUKM20020 Gyepes-csatorna

Az adatok tájékoztató jellegűek.

M 1:145 000

É

0 1 2 3 4 km

A méretarányszám kizárólag fekvő A3-as lapméret esetén értendő. Az aránymérték a térképlap méretének aránytartó változása után is használható.

A térkép szelvényezés alapja az EOTR 1:100 000 méretarányú szelvényháló.

Vetületi rendszer:
Egységes Országos Vetület
Koordinátahálózat: WGS84

A GPS (WGS84) koordináták a PDF formátumú térképen Adobe 9 (vagy magasabb) verziószámú Reader ill. Professional szoftverekkel tizedes fokokban azonosíthatók.

Adatforrás:
Földmérési és Távérzékelési Intézet;
Környezetvédelmi és Vízügyi Minisztérium,
Nemzeti Környezeti Térinformatikai Rendszer

Szerkesztette:
Környezetvédelmi és Vízügyi Minisztérium,
GRID Budapest,
2009. december

Kiemelt jelentőségű és különleges természetmegőrzési területek

EOTR 40. szelvény

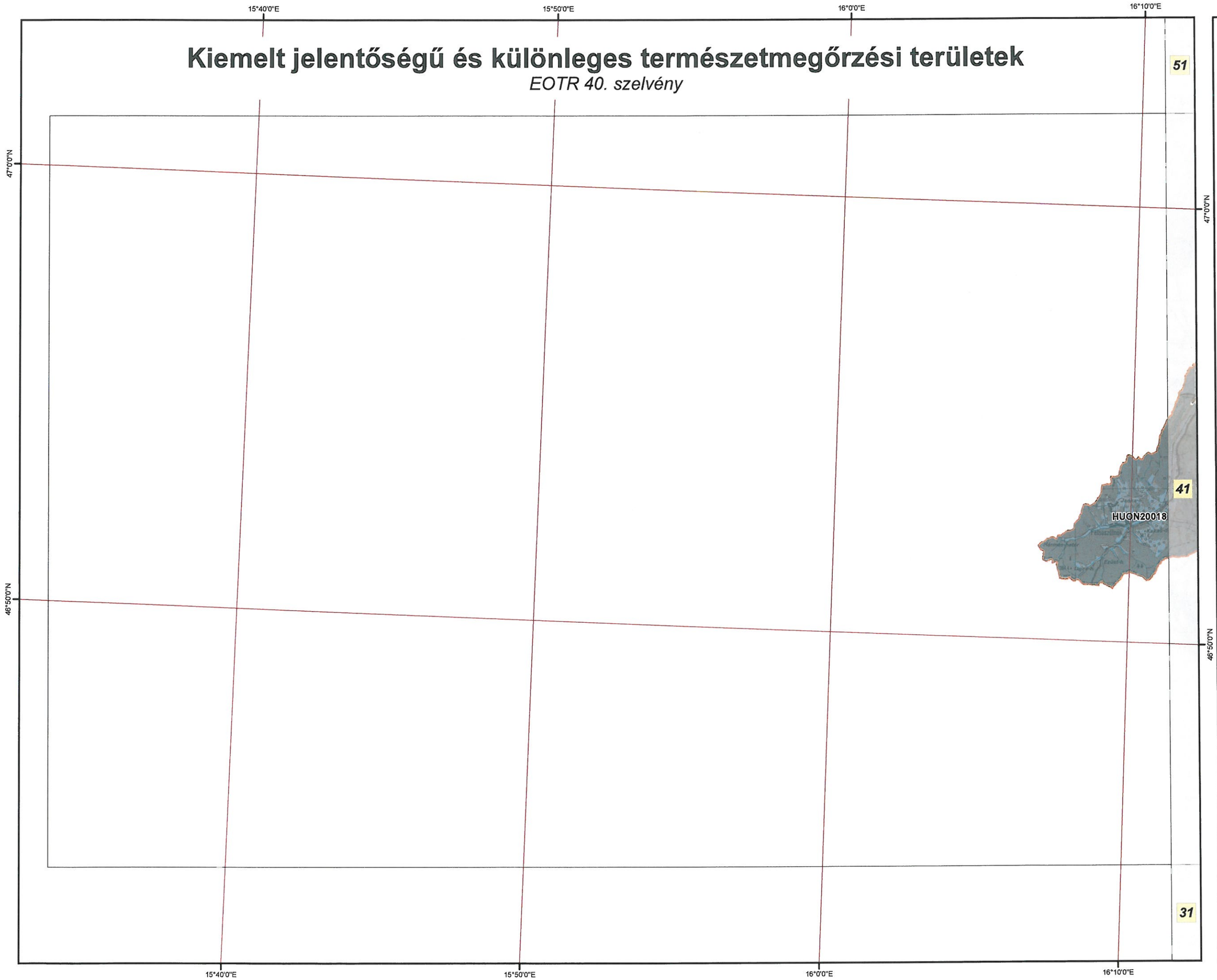

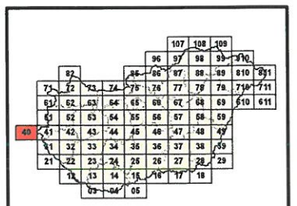

Jelmagyarázat

Kiemelt jelentőségű természetmegőrzési területek

HUON20018 Őrség

Az adatok tájékoztató jellegűek.

M 1:145 000

É

0 1 2 3 4 km

A méretarányszám kizárólag fekvő A3-as lapméret esetén értendő. Az aránymérték a térképlap méretének aránytartó változása után is használható.

A térkép szelvényezés alapja az EOTR 1:100 000 méretarányú szelvényháló.

Vetületi rendszer:
Egységes Országos Vetület
Koordinátahálózat: WGS84

A GPS (WGS84) koordináták a PDF formátumú térképen Adobe 9 (vagy magasabb) verziószámú Reader ill. Professional szoftverekkel tizedes fokokban azonosíthatók.

Adatforrás:
Földmérési és Távérzékelési Intézet;
Környezetvédelmi és Vízügyi Minisztérium,
Nemzeti Környezeti Térinformatikai Rendszer

Szerkesztette:
Környezetvédelmi és Vízügyi Minisztérium,
GRID Budapest,
2009. december

Kiemelt jelentőségű és különleges természetmegőrzési területek

EOTR 41. szelvény

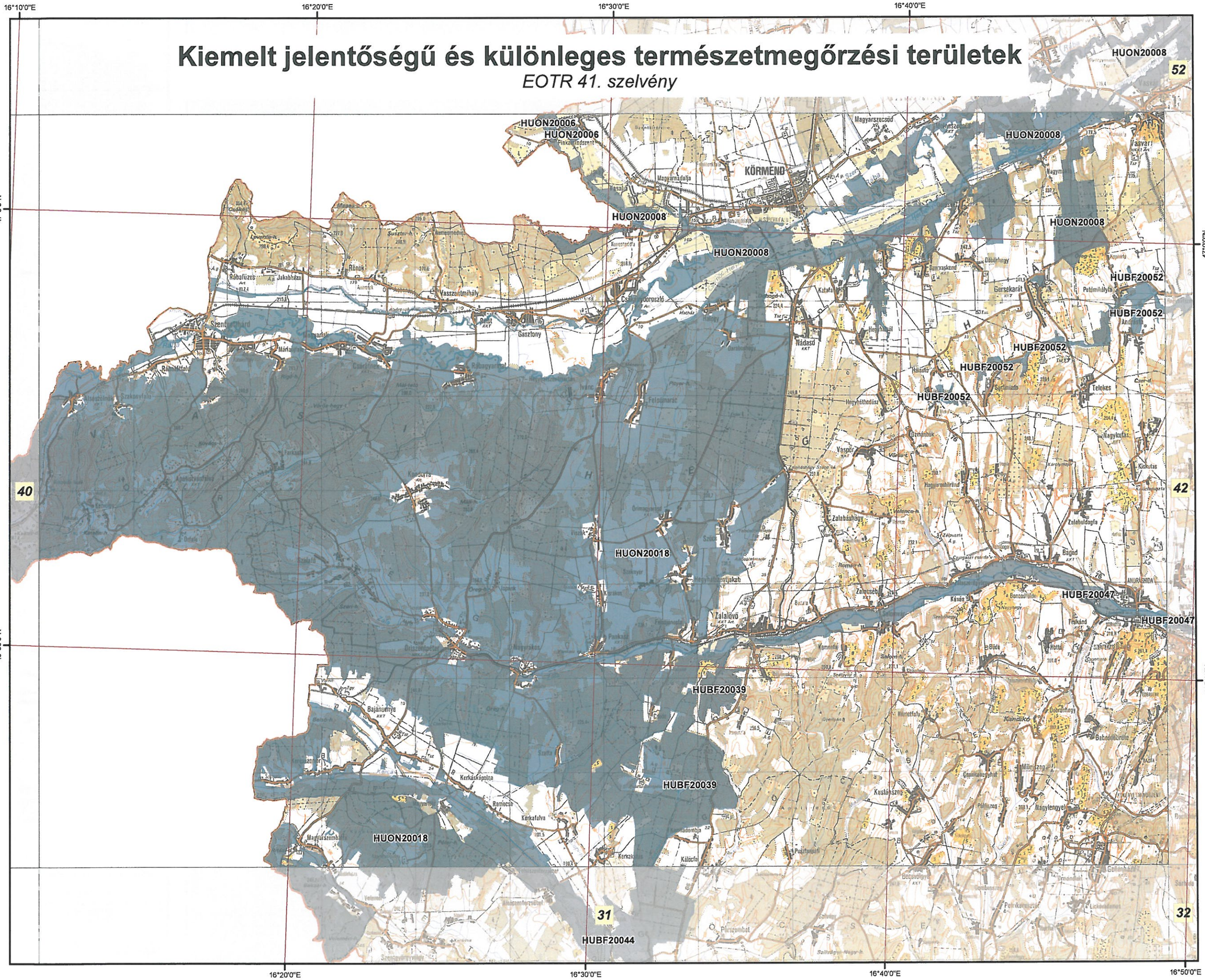

Jelmagyarázat

Kiemelt jelentőségű természetmegőrzési területek

HUBF20039	Nyugat-Göcsej
HUBF20044	Kerka mente
HUBF20047	Felső-Zala-völgy
HUBF20052	Sárvíz-patak mente
HUON20006	Pinka
HUON20008	Rába és Csörnöc-völgy
HUON20018	Őrség

Az adatok tájékoztató jellegűek.

M 1:145 000

É

0 1 2 3 4 km

A méretarányszám kizárólag fekvő A3-as lapméret esetén értendő. Az arányméték a térképlap méretének aránytartó változása után is használható.

A térkép szelvényezés alapja az EOTR 1:100 000 méretarányú szelvényháló.

Vetületi rendszer:
Egységes Országos Vetület
Koordinátahálózat: WGS84

A GPS (WGS84) koordináták a PDF formátumú térképen Adobe 9 (vagy magasabb) verziószámú Reader ill. Professional szoftverekkel tizedes fokokban azonosíthatók.

Adatforrás:
Földmérési és Távérzékelési Intézet;
Környezetvédelmi és Vízügyi Minisztérium,
Nemzeti Környezeti Térinformatikai Rendszer

Szerkesztette:
Környezetvédelmi és Vízügyi Minisztérium,
GRID Budapest,
2009. december

Kiemelt jelentőségű és különleges természetmegőrzési területek

EOTR 42. szelvény

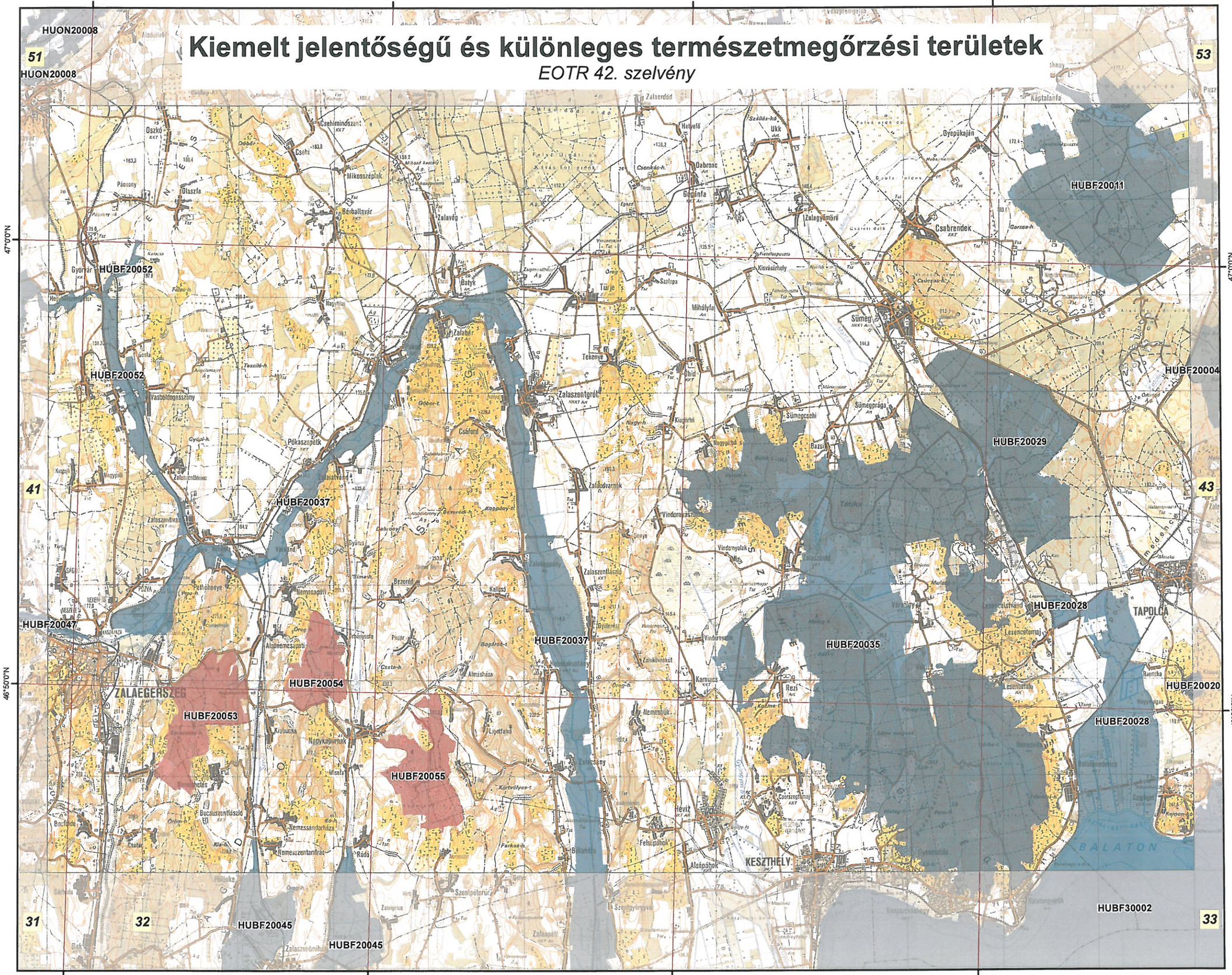

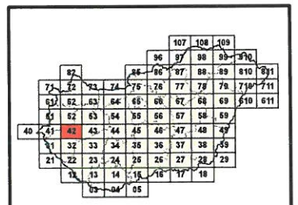

Jelmagyarázat

- Kiemelt jelentőségű természetmegőrzési területek
- Különleges természet-megőrzési területek

HUBF20004	Agár-tető
HUBF20011	Felső-Nyirádi-erdő és Meggyes-erdő
HUBF20020	Szent György-hegy
HUBF20028	Tapolcai-medence
HUBF20029	Uzsai-erdő
HUBF20035	Keszthelyi-hegység
HUBF20037	Alsó-Zala-völgy
HUBF20045	Szévíz–Principális-csatorna
HUBF20047	Felső-Zala-völgy
HUBF20052	Sárvíz-patak mente
HUBF20053	Zalaegerszegi Csácsi-erdő
HUBF20054	Nagykapornaki erdő
HUBF20055	Remetekert
HUBF30002	Balaton

Az adatok tájékoztató jellegűek.

M 1:145 000

É

0 1 2 3 4 km

A méretarányszám kizárólag fekvő A3-as lapméret esetén értendő. Az arányméték a térképlap méretének aránytartó változása után is használható.

A térkép szelvényezés alapja az EOTR 1:100 000 méretarányú szelvényháló.

Vetületi rendszer:
Egységes Országos Vetület
Koordinátahálózat: WGS84

A GPS (WGS84) koordináták a PDF formátumú térképen Adobe 9 (vagy magasabb) verziószámú Reader ill. Professional szoftverekkel tizedes fokokban azonosíthatók.

Adatforrás:
Földmérési és Távérzékelési Intézet;
Környezetvédelmi és Vízügyi Minisztérium,
Nemzeti Környezeti Térinformatikai Rendszer

Szerkesztette:
Környezetvédelmi és Vízügyi Minisztérium,
GRID Budapest,
2009. december