A DOKUMENTUMOT
ELEKTRONIKUS ALÁÍRÁSSAL LÁTTA EL:

2. melléklet a 14/2019. (IV. 17.) BM rendelethez

A MAGYARORSZÁG ÉS UKRAJNA KÖZÖTTI ÁLLAMHATÁR

KIEGÉSZÍTŐ HATÁROKMÁNYOK

az államhatár vonalának 1997. és 2003. évek között végrehajtott első közös ellenőrzése eredményei alapján készített határokmányokhoz

Készült az államhatár vonalának 2009. és 2016. között végrehajtott közös ellenőrzése eredményei alapján.

MAGYAR–UKRÁN HATÁRBIZOTTSÁG

2017.

Bevezető

A Magyarország Köztársaság és Ukrajna között a magyar–ukrán államhatár rendjéről, a határkérdésekben való együttműködésről és kölcsönös segítségnyújtásról szóló Kijevben, 1995. május 19-én aláírt szerződés 11. cikke alapján létrehozott Magyar–Ukrán Határbizottság (a továbbiakban: Határbizottság) 2009. és 2016. évek között végrehajtotta a Magyarország és Ukrajna közötti államhatár közös ellenőrzését a Magyarország, Ukrajna és Románia államhatárainak találkozási pontján felállított „TÚR” határjeltől a Magyarország, Ukrajna és a Szlovák Köztársaság államhatárainak találkozási pontján felállított „TISZA” határjelig, és elkészítette az államhatár megjelölésben a 2009–2016. évek között bekövetkezett változásokat tartalmazó kiegészítő határokmányokat.

A 303, 304, 305, 306, 307, 308, 309, 310, 326, 327, 332, 333, 336, 344, 346, 347, 362 és 365 számú határjelekről új határjel jegyzőkönyv készült, mert

- a Csaronda-főcsatorna töltésének átépítése miatt biztonságos helyre áthelyezték a 303Mio, 304M, 306M, 307M, 308M, 309M, 310M, 327M számú határoszlopokat,
- a 336 számú határjelet megemelték a Tisza folyó töltésének átépítése miatt,
- a 333U, 347U számú határoszlop vízszintes koordinátája pontosításra került,
- a 344U, 362U, 365U számú határoszlop magassága pontosításra került.

A határjel jegyzőkönyv szöveges és grafikai részből áll.

A határjelek új koordinátái a koordinátajegyzék pótlapjain szerepelnek, amelyeket jelen kiegészítő tartalmaz (4 lap).

JEGYZŐKÖNYV

A 303 SZÁMÚ HATÁRJELRŐL

A Határbizottság megállapította, hogy ezen határjel a határvonal töréspontján álló középponti kőből, valamint a határvonaltól 2,5 – 2,5 méterre elhelyezett egy-egy vasbeton határoszlopból valamint egy darab magyar irányoszlopból áll.
A határvonalnak a szárazföldi szakaszról vízi szakaszra való fordulópontja a 303.1 számú terepen jelöletlen határpont, amely a 303Mio számú irányoszlop és a 303 számú határjel középponti kövének egyenesében helyezkedik el, és közvetett módon jelöli a határvonal töréspontját.
A 303.1 számú jelöletlen határpont koordinátái az S-42 rendszerben:

X= 5350449.40 Y= 4599477.58

A 303 számú határjel középponti köve a Csaronda-főcsatorna jobb partján, nyiladék északnyugati végében, bokros részen található.
A 303 számú határjel középponti kövének koordinátái az S-42 rendszerben:

X= 5350434.08 Y= 4599491.89 H= 107.41

A Magyarország területén álló 303Mio irányoszlop a Csaronda-főcsatorna bal partján, töltésen, erdő szélén helyezkedik el.
A 303Mio számú irányoszlop koordinátái az S-42 rendszerben:

X= 5350464.39 Y= 4599463.58 H= 105.10

A határvonal az 303 számú határjel középponti kövétől a 303Mio számú irányoszlop irányába halad a 303.1 számú terepen jelöletlen határpontig, majd észak-északkeleti irányba fordulva a Csaronda-főcsatorna medrének közepén halad 3 darab, a terepen jelöletlen határponton keresztül a 304 számú határjelig.

Az adott határszakaszra vonatkozó irányszög és távolság adatok:

Határjeltől/határponttól	*határjelig/határpontig*	*irányszög (˚, ’)*	*távolság (m)*
303Mio	303.1	136 57.1	20.51
303	303.1	316 57.1	20.96
303	304U	21 38.3	320.63
303Mio	304M	23 24.3	301.59

A 303 számú határjel középponti köve és 304 számú határjel közötti határvonal hossza: 331.88 méter

A 303 számú határjel elhelyezkedését a terepen a túloldali fotótérkép vázlat tartalmazza.

FOTÓTÉRKÉP VÁZLAT № 303 ФОТОСХЕМА ПРИКОРДОННОГО ЗНАКА

E jegyzőkönyv két példányban, mindkettő magyar és ukrán nyelven készült, mindkét példány egyaránt hiteles.

Csernovic, 2017. október 6.

Dr. Hajnal Gábor
rendőr alezredes
a Határbizottság
magyar küldöttségének elnöke

Szergij Voronij
ezredes
a Határbizottság
ukrán küldöttségének elnöke

Varga Norbert
földmérő mérnök
a közös műszaki csoport
magyar vezetője

Anatolij Ljaszka
ezredes
a közös műszaki csoport
ukrán vezetője

JEGYZŐKÖNYV

A 304. SZÁMÚ HATÁRJELRŐL

A Határbizottság megállapította, hogy ezen határjel a Csaronda-főcsatorna mindkét partján elhelyezkedő egy-egy vasbeton határoszlopból áll, melyek közvetett módon jelölik az államhatár vonalának a két határoszlop között, a Csaronda-főcsatorna medrében lévő töréspontját (304.0 számú határpontot), melynek koordinátái az S-42 rendszerben:

X= 5350737.04 Y= 4599595.60

A Magyarország területén álló 304M számú határoszlop a Csaronda-főcsatorna bal partján, töltésen, erdő szélén helyezkedik el.
A 304M számú határoszlop koordinátái az S-42 rendszerben:

X= 5350741.17 Y= 4599583.38 H= 105.20

Ukrajna területén álló 304U számú határoszlop a Csaronda-főcsatorna jobb partján, töltésen található.
A 304U számú határoszlop koordinátái az S-42 rendszerben:

X= 5350732.12 Y= 4599610.12 H= 106.50

A határvonal a 304 számú határjeltől a Csaronda-főcsatorna medrének közepén, északi irányban 4 darab, a terepen jelöletlen határponton keresztül halad a 305 számú határjelig.

Az adott határszakaszra vonatkozó irányszög és távolság adatok:

Határjeltől/határponttól	*határjelig/határpontig*	*irányszög (°, ')*	*távolság (m)*
304M	304.0	108 40.4	12.90
304M	305M	5 35.8	183.84
304U	304.0	288 43.1	15.33
304U	305U	5 18.6	202.52

A 304-es és a 305-ös számú határjelek közötti határvonal hossza : 198.77 méter

A 304. számú határjel elhelyezkedését a terepen a túloldali fotótérkép vázlat tartalmazza.

FOTÓTÉRKÉP VÁZLAT № 304 ФОТОСХЕМА ПРИКОРДОННОГО ЗНАКА

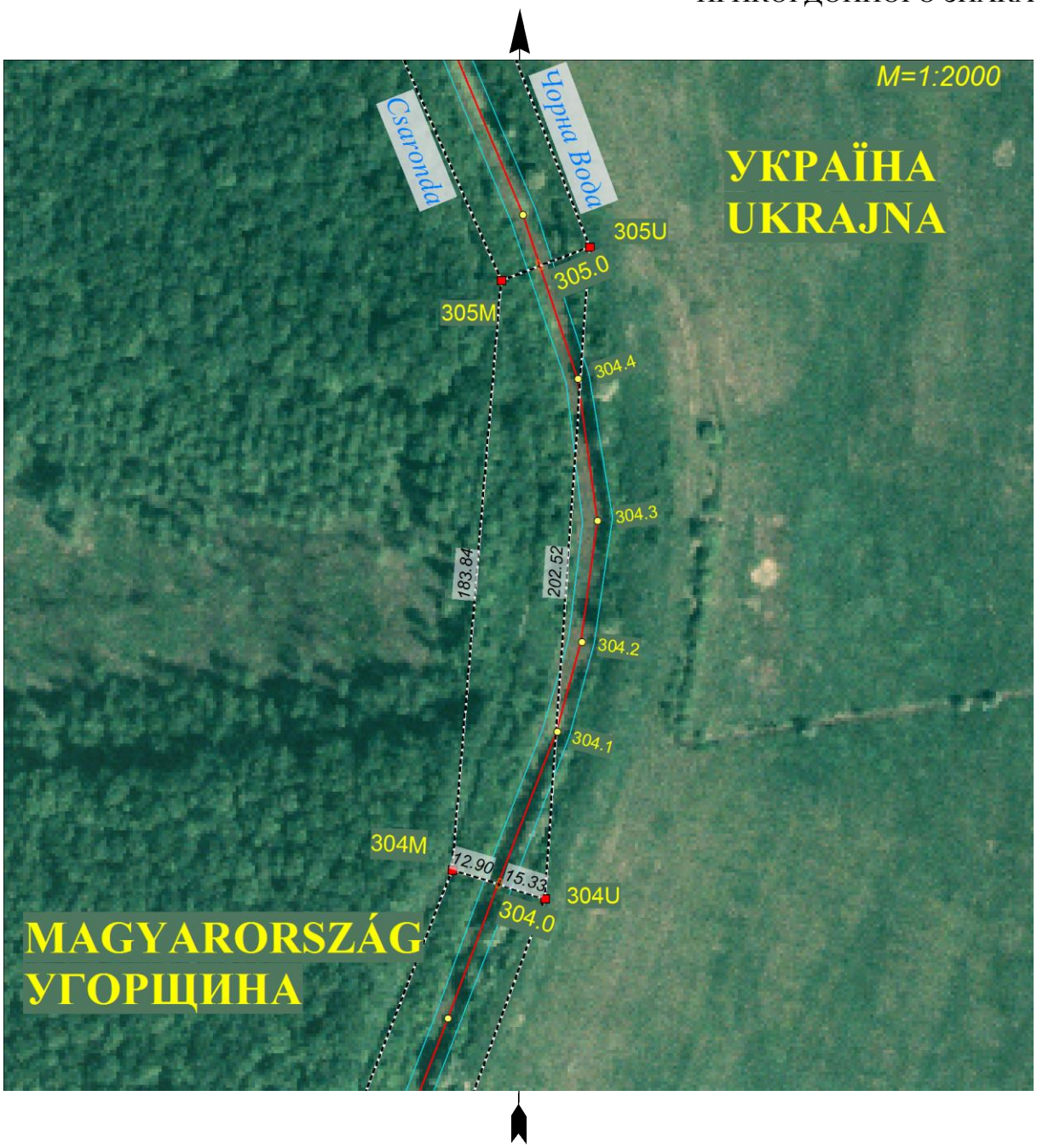

E jegyzőkönyv két példányban, mindkettő magyar és ukrán nyelven készült, mindkét példány egyaránt hiteles.

Csernovic, 2017. október 6.

Dr. Hajnal Gábor
rendőr alezredes
a Határbizottság
magyar küldöttségének elnöke

Szergij Voronij
ezredes
a Határbizottság
ukrán küldöttségének elnöke

Varga Norbert
földmérő mérnök
a közös műszaki csoport
magyar vezetője

Anatolij Ljaszka
ezredes
a közös műszaki csoport
ukrán vezetője

JEGYZŐKÖNYV

A 305. SZÁMÚ HATÁRJELRŐL

A Határbizottság megállapította, hogy ezen határjel a Csaronda-főcsatorna mindkét partján elhelyezkedő egy-egy vasbeton határoszlopból áll, melyek közvetett módon jelölik az államhatár vonalának a két határoszlop között a Csaronda-főcsatorna medrében lévő töréspontját (305.0 számú határpontot), melynek koordinátái az S-42 rendszerben:

X= 5350928.37 Y= 4599613.44

A Magyarország területén álló 305M számú határoszlop a Csaronda-főcsatorna bal partján, töltésen, erdő szélén helyezkedik el.
A 305M számú határoszlop koordinátái az S-42 rendszerben:

X= 5350924.13 Y= 4599601.31 H= 106.10

Ukrajna területén álló 305U számú határoszlop a Csaronda-főcsatorna jobb partján, töltésen található.
A 305U számú határoszlop koordinátái az S-42 rendszerben:

X= 5350933.77 Y= 4599628.86 H= 105.89

A határvonal a 305. számú határjeltől a Csaronda-főcsatorna medrének közepén, észak-északnyugati irányban 2 darab, a terepen jelöletlen határponton keresztül halad a 306. számú határjelig.

Az adott határszakaszra vonatkozó irányszög és távolság adatok:

Határjeltől/határponttól	*határjelig/határpontig*	*irányszög (°, ')*	*távolság (m)*
305M	305.0	70 42.0	12.85
305M	306M	338 29.0	236.15
305U	305.0	250 42.0	16.34
305U	306U	339 52.0	235.30

A 305-ös és a 306-os számú határjelek közötti határvonal hossza : 235.74 méter

A 305. számú határjel elhelyezkedését a terepen a túloldali fotótérkép vázlat tartalmazza.

FOTÓTÉRKÉP VÁZLAT № 305 ФОТОСХЕМА ПРИКОРДОННОГО ЗНАКА

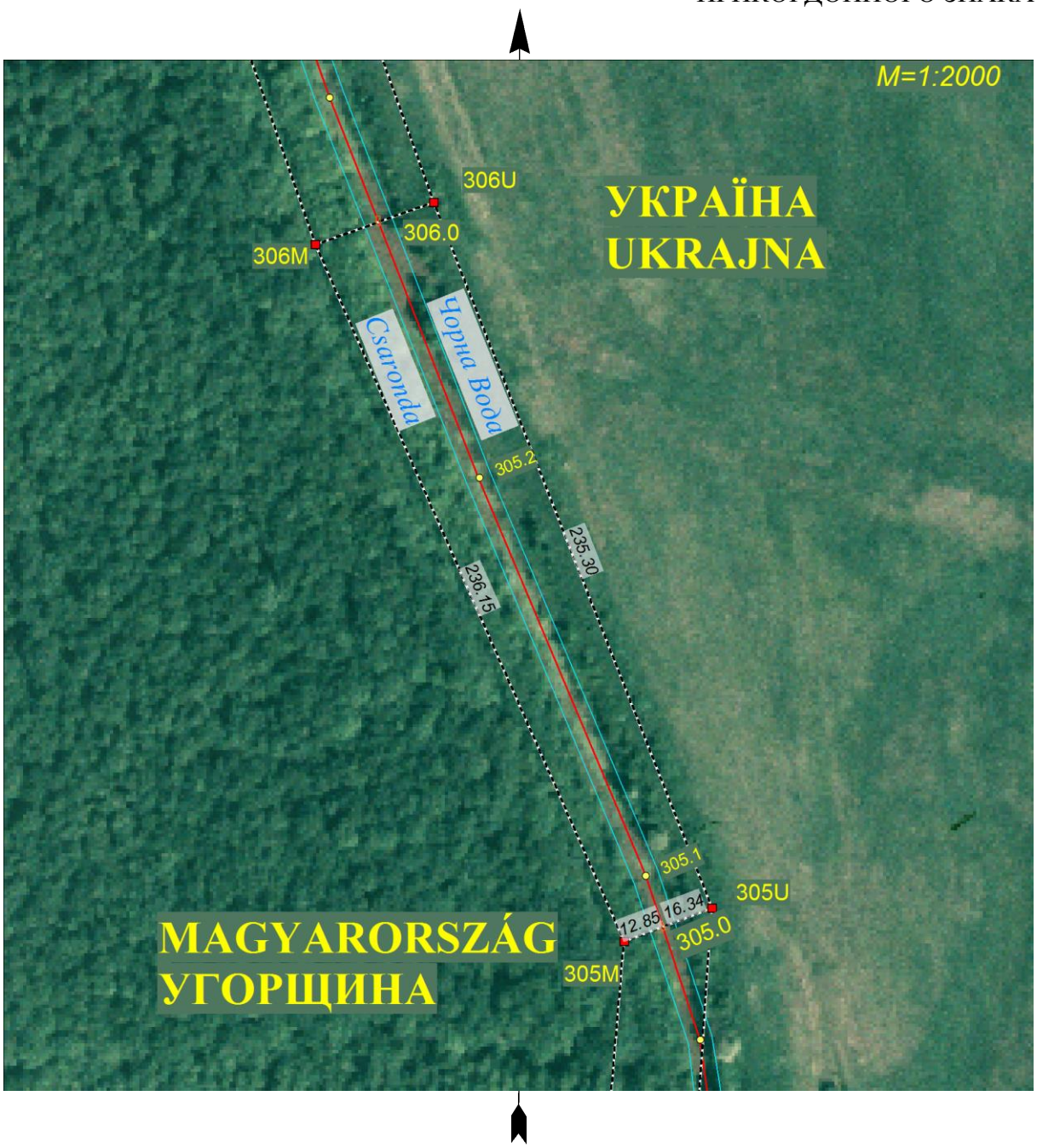

E jegyzőkönyv két példányban, mindkettő magyar és ukrán nyelven készült, mindkét példány egyaránt hiteles.

Csernovic, 2017. október 6.

Dr. Hajnal Gábor
rendőr alezredes
a Határbizottság
magyar küldöttségének elnöke

Szergij Voronij
ezredes
a Határbizottság
ukrán küldöttségének elnöke

Varga Norbert
földmérő mérnök
a közös műszaki csoport
magyar vezetője

Anatolij Ljaszka
ezredes
a közös műszaki csoport
ukrán vezetője

JEGYZŐKÖNYV

A 306 SZÁMÚ HATÁRJELRŐL

A Határbizottság megállapította, hogy ezen határjel a Csaronda-főcsatorna mindkét partján elhelyezkedő egy-egy vasbeton határoszlopból áll, melyek közvetett módon jelölik az államhatár vonalának a két határoszlop között, a Csaronda-főcsatorna medrében lévő töréspontját (306.0 számú határpontot), melynek koordinátái az S-42 rendszerben:

X= 5351149.03 Y= 4599530.64

A Magyarország területén álló 306M számú határoszlop a Csaronda-főcsatorna bal partján, töltésen, erdő szélén helyezkedik el.
A 306M számú határoszlop koordinátái az S-42 rendszerben:

X= 5351143.82 Y= 4599514.70 H= 105.70

Ukrajna területén álló 306U számú határoszlop a Csaronda-főcsatorna jobb partján, töltésen a Fekete víz csatorna torkolatánál található.
A 306U számú határoszlop koordinátái az S-42 rendszerben:

X= 5351154.69 Y= 4599547.87 H= 106.24

A határvonal a 306 számú határjeltől a Csaronda-főcsatorna medrének közepén, észak-északnyugati irányban 5 darab, a terepen jelöletlen határponton keresztül halad a 307 számú határjelig.

Az adott határszakaszra vonatkozó irányszög és távolság adatok:

Határjeltől/határponttól	*határjelig/határpontig*	*irányszög (°, ')*	*távolság (m)*
306M	306.0	71 54.0	16.77
306M	307M	341 29.6	573.63
306U	306.0	251 48.9	18.14
306U	307U	341 39.2	570.91

A 306 és a 307 számú határjelek közötti határvonal hossza: 572.37 méter

A 306 számú határjel elhelyezkedését a terepen a túloldali fotótérkép vázlat tartalmazza.

FOTÓTÉRKÉP VÁZLAT № 306 ФОТОСХЕМА ПРИКОРДОННОГО ЗНАКА

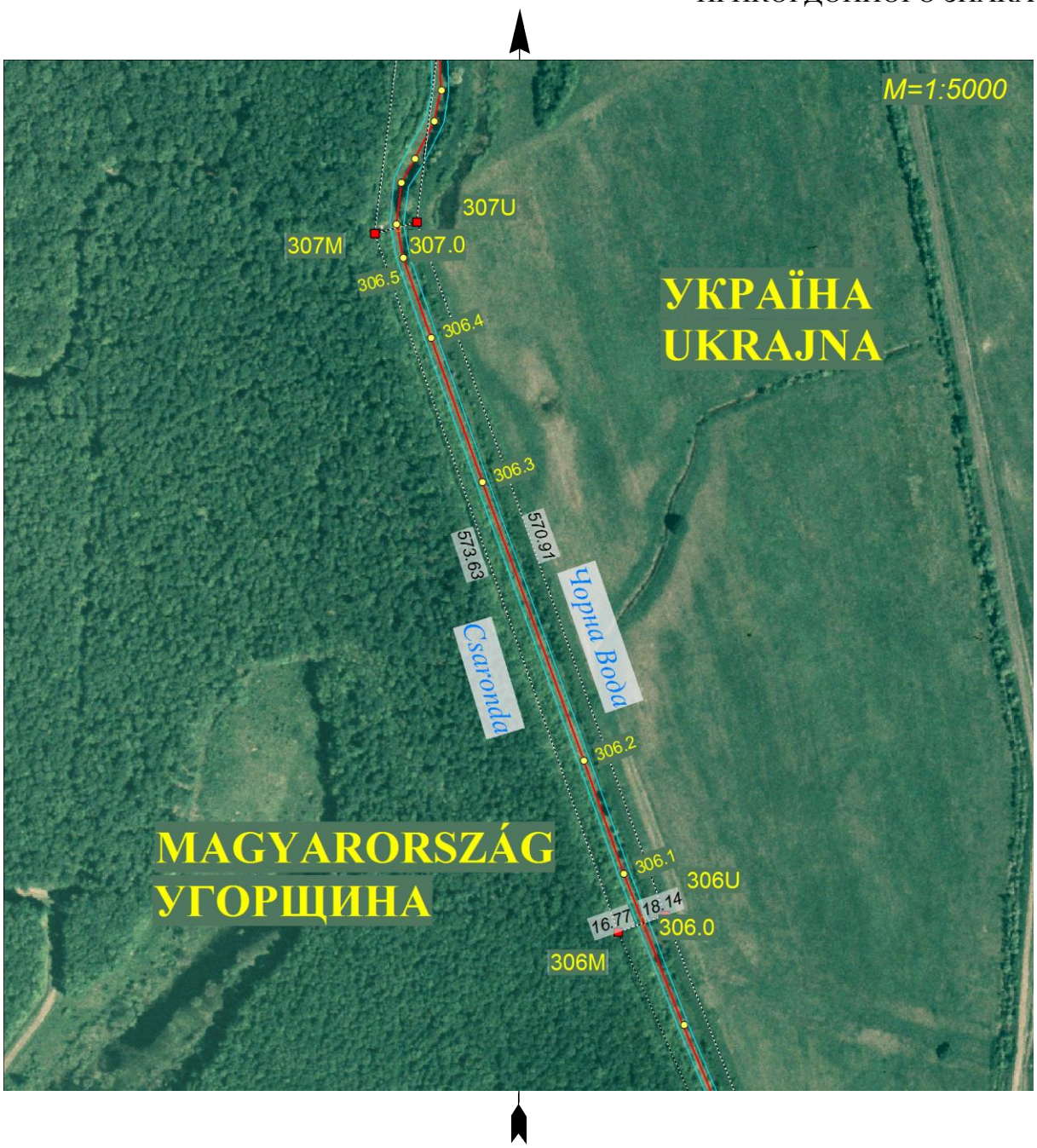

E jegyzőkönyv két példányban, mindkettő magyar és ukrán nyelven készült, mindkét példány egyaránt hiteles.

Csernovic, 2017. október 6.

Dr. Hajnal Gábor
rendőr alezredes
a Határbizottság
magyar küldöttségének elnöke

Szergij Voronij
ezredes
a Határbizottság
ukrán küldöttségének elnöke

Varga Norbert
földmérő mérnök
a közös műszaki csoport
magyar vezetője

Anatolij Ljaszka
ezredes
a közös műszaki csoport
ukrán vezetője

JEGYZŐKÖNYV

A 307 SZÁMÚ HATÁRJELRŐL

A Határbizottság megállapította, hogy ezen határjel a Csaronda-főcsatorna mindkét partján elhelyezkedő egy-egy vasbeton határoszlopból áll, melyek közvetett módon jelölik az államhatár vonalának a két határoszlop között, a Csaronda-főcsatorna medrében lévő töréspontját (307.0 számú határpontot), melynek koordinátái az S-42 rendszerben:

X= 5351692.88 Y= 4599353.24

A Magyarország területén álló 307M számú határoszlop a Csaronda-főcsatorna bal partján, töltésen, erdő szélén helyezkedik el.
A 307M számú határoszlop koordinátái az S-42 rendszerben:

X= 5351687.78 Y= 4599332.62 H= 105.00

Ukrajna területén álló 307U számú határoszlop a Csaronda-főcsatorna jobb partján, töltésen helyezkedik el.
A 307U számú határoszlop koordinátái az S-42 rendszerben:

X= 5351696.58 Y= 4599368.16 H= 105.89

A határvonal a 307 számú határjeltől a Csaronda-főcsatorna medrének közepén, általában északi irányban 11 darab, a terepen jelöletlen határponton keresztül halad a 308 számú határjelig.

Az adott határszakaszra vonatkozó irányszög és távolság adatok:

Határjeltől/határponttól	*határjelig/határpontig*	*irányszög (°, ')*	*távolság (m)*
307M	307.0	76 6.4	21.24
307M	308M	8 37.9	343.49
307U	307.0	256 4.3	15.37
307U	308U	8 20.4	308.91

A 307 és a 308 számú határjelek közötti határvonal hossza: 347.69 méter

A 307 számú határjel elhelyezkedését a terepen a túloldali fotótérkép vázlat tartalmazza.

FOTÓTÉRKÉP VÁZLAT № 307 ФОТОСХЕМА ПРИКОРДОННОГО ЗНАКА

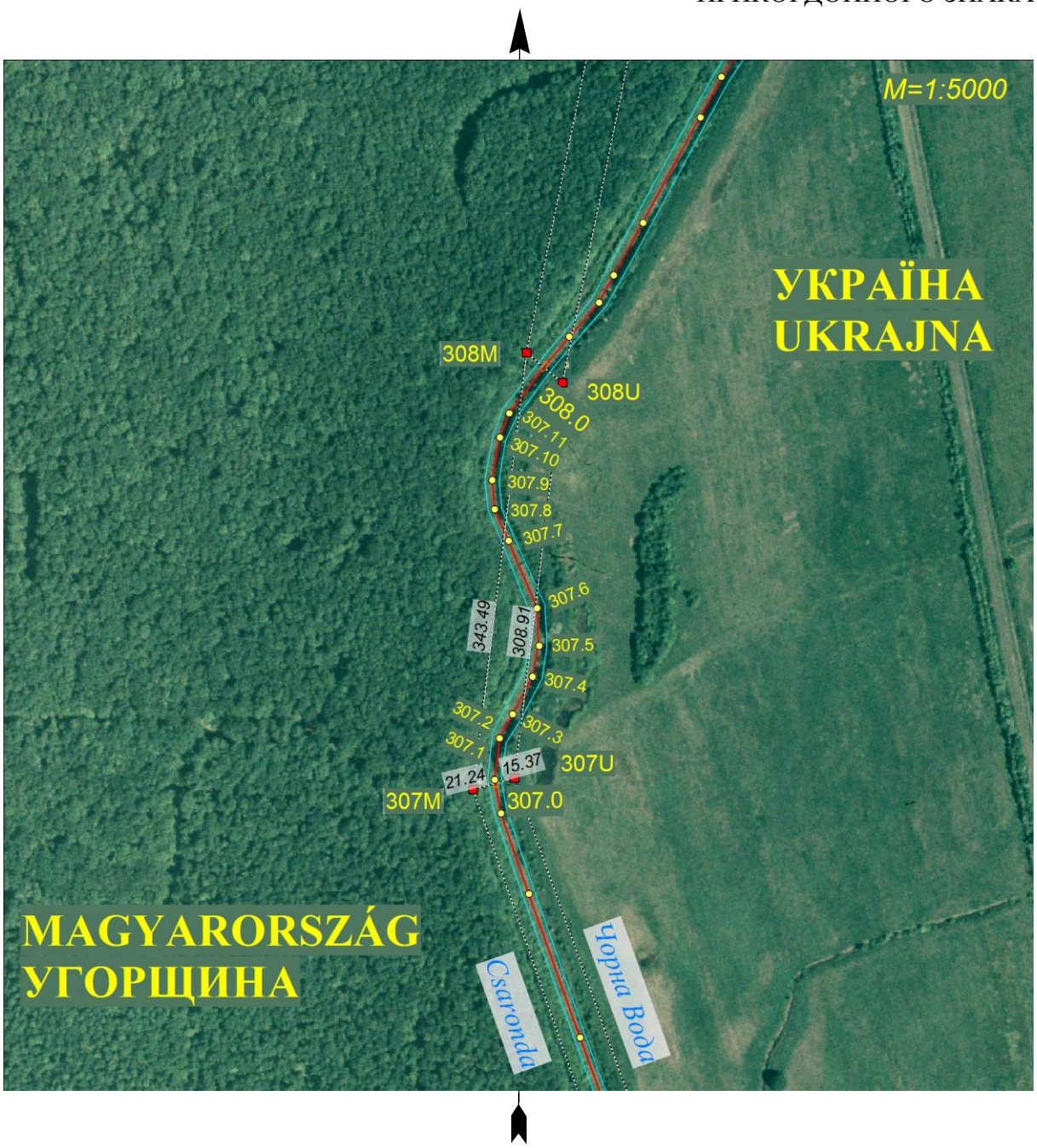

E jegyzőkönyv két példányban, mindkettő magyar és ukrán nyelven készült, mindkét példány egyaránt hiteles.

Csernovic, 2017. október 6.

Dr. Hajnal Gábor
rendőr alezredes
a Határbizottság
magyar küldöttségének elnöke

Szergij Voronij
ezredes
a Határbizottság
ukrán küldöttségének elnöke

Varga Norbert
földmérő mérnök
a közös műszaki csoport
magyar vezetője

Anatolij Ljaszka
ezredes
a közös műszaki csoport
ukrán vezetője

JEGYZŐKÖNYV

A 308 SZÁMÚ HATÁRJELRŐL

A Határbizottság megállapította, hogy ezen határjel a Csaronda-főcsatorna mindkét partján elhelyezkedő egy-egy vasbeton határoszlopból áll, melyek közvetett módon jelölik az államhatár vonalának a két határoszlop között, a Csaronda-főcsatorna medrében lévő töréspontját (308.0 számú határpontot), melynek koordinátái az S-42 rendszerben:

X= 5352014.38 Y= 4599399.05

A Magyarország területén álló 308M számú határoszlop a Csaronda-főcsatorna bal partján, töltésen, erdő szélén helyezkedik el.
A 308M számú határoszlop koordinátái az S-42 rendszerben:

X= 5352027.38 Y= 4599384.17 H= 104.90

Ukrajna területén álló 308U számú határoszlop a Csaronda-főcsatorna jobb partján, töltésen helyezkedik el.
A 308U számú határoszlop koordinátái az S-42 rendszerben:

X= 5352002.22 Y= 4599412.97 H= 105.46

A határvonal a 308 számú határjeltől a Csaronda-főcsatorna medrének közepén, általában észak-északkeleti irányban 14 darab, a terepen jelöletlen határponton keresztül halad a 309 számú határjelig.

Az adott határszakaszra vonatkozó irányszög és távolság adatok:

Határjeltől/határponttól	*határjelig/határpontig*	*irányszög (°, ')*	*távolság (m)*
308M	308.0	131 8.5	19.76
308M	309M	12 49.2	465.51
308U	308.0	311 8.4	18.48
308U	309У	12 53.8	504.63

A 308 és a 309 számú határjelek közötti határvonal hossza: 533.15 méter

A 308 számú határjel elhelyezkedését a terepen a túloldali fotótérkép vázlat tartalmazza.

FOTÓTÉRKÉP VÁZLAT № 308 ФОТОСХЕМА ПРИКОРДОННОГО ЗНАКА

E jegyzőkönyv két példányban, mindkettő magyar és ukrán nyelven készült, mindkét példány egyaránt hiteles.

Csernovic, 2017. október 6.

Dr. Hajnal Gábor
rendőr alezredes
a Határbizottság
magyar küldöttségének elnöke

Szergij Voronij
ezredes
a Határbizottság
ukrán küldöttségének elnöke

Varga Norbert
földmérő mérnök
a közös műszaki csoport
magyar vezetője

Anatolij Ljaszka
ezredes
a közös műszaki csoport
ukrán vezetője

JEGYZŐKÖNYV

A 309 SZÁMÚ HATÁRJELRŐL

A Határbizottság megállapította, hogy ezen határjel a Csaronda-főcsatorna mindkét partján elhelyezkedő egy-egy vasbeton határoszlopból áll, melyek közvetett módon jelölik az államhatár vonalának a két határoszlop között, a Csaronda-főcsatorna medrében lévő töréspontját (309.0 számú határpontot), melynek koordinátái az S-42 rendszerben:

X= 5352487.75 Y= 4599506.67

A Magyarország területén álló 309M számú határoszlop a Csaronda-főcsatorna bal partján, töltésen, erdő szélén helyezkedik el.
A 309M számú határoszlop koordinátái az S-42 rendszerben:

X= 5352481.29 Y= 4599487.46 H= 105.00

Ukrajna területén álló 309U számú határoszlop a Csaronda-főcsatorna jobb partján, töltésen helyezkedik el.
A 309U számú határoszlop koordinátái az S-42 rendszerben:

X= 5352494.12 Y= 4599525.60 H= 105.79

A határvonal a 309 számú határjeltől a Csaronda-főcsatorna medrének közepén, észak-északnyugati irányban 3 darab, a terepen jelöletlen határponton keresztül halad a 310 számú határjelig.

Az adott határszakaszra vonatkozó irányszög és távolság adatok:

Határjeltől/határponttól	*határjelig/határpontig*	*irányszög (°, ')*	*távolság (m)*
309M	309.0	71 24.8	20.27
309M	310M	341 27.0	354.05
309U	309.0	251 24.1	19.97
309U	310U	341 53.2	354.09

A 309 és a 310 számú határjelek közötti határvonal hossza: 354.12 méter

A 309 számú határjel elhelyezkedését a terepen a túloldali fotótérkép vázlat tartalmazza.

FOTÓTÉRKÉP VÁZLAT № 309 ФОТОСХЕМА ПРИКОРДОННОГО ЗНАКА

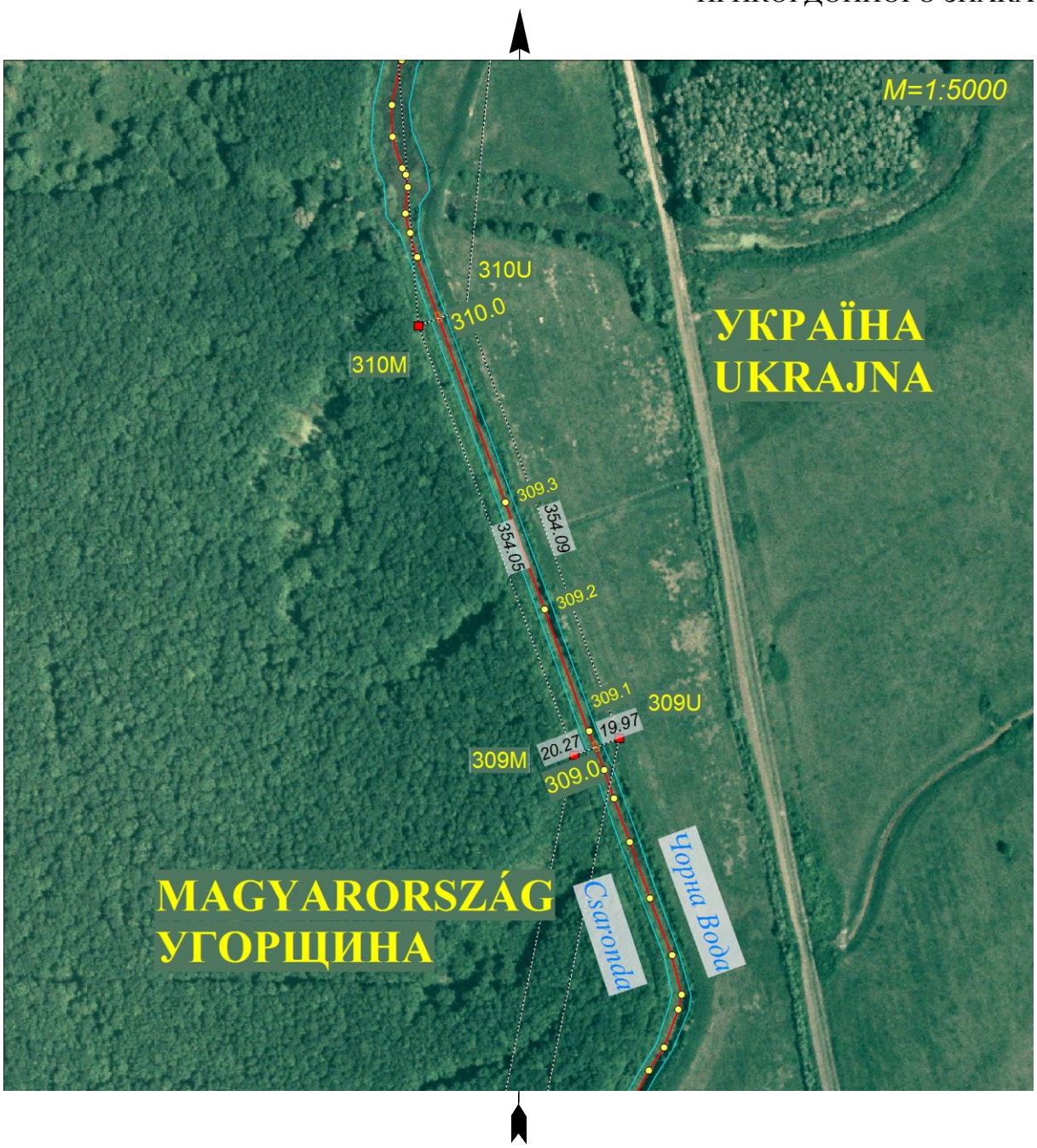

E jegyzőkönyv két példányban, mindkettő magyar és ukrán nyelven készült, mindkét példány egyaránt hiteles.

Csernovic, 2017. október 6.

Dr. Hajnal Gábor
rendőr alezredes
a Határbizottság
magyar küldöttségének elnöke

Szergij Voronij
ezredes
a Határbizottság
ukrán küldöttségének elnöke

Varga Norbert
földmérő mérnök
a közös műszaki csoport
magyar vezetője

Anatolij Ljaszka
ezredes
a közös műszaki csoport
ukrán vezetője

JEGYZŐKÖNYV

A 310 SZÁMÚ HATÁRJELRŐL

A Határbizottság megállapította, hogy ezen határjel a Csaronda-főcsatorna mindkét partján elhelyezkedő egy-egy vasbeton határoszlopból áll, melyek közvetett módon jelölik az államhatár vonalának a két határoszlop között, a Csaronda-főcsatorna medrében lévő töréspontját (310.0 számú határpontot), melynek koordinátái az S-42 rendszerben:

X= 5352823.30 Y= 4599393.57

A Magyarország területén álló 310M számú határoszlop a Csaronda-főcsatorna bal partján, töltésen, erdő szélén helyezkedik el.
A 310M számú határoszlop koordinátái az S-42 rendszerben:

X= 5352816.95 Y= 4599374.83 H= 105.50

Ukrajna területén álló 310U számú határoszlop a Csaronda-főcsatorna jobb partján, töltésen helyezkedik el.
A 310U számú határoszlop koordinátái az S-42 rendszerben:

X= 5352830.66 Y= 4599415.52 H= 106.89

A határvonal a 310 számú határjeltől a Csaronda-főcsatorna medrének közepén, általában északi irányban 9 darab, a terepen jelöletlen határponton keresztül halad a 311 számú határjelig.

Az adott határszakaszra vonatkozó irányszög és távolság adatok:

Határjeltől/határponttól	*határjelig/határpontig*	*irányszög (°, ')*	*távolság (m)*
310M	310.0	71 16.8	19.79
310M	311M	357 39.3	258.05
310U	310.0	251 27.8	23.15
310U	311U	6 52.1	222.25

A 310 és a 311 számú határjelek közötti határvonal hossza: 254.53 méter

A 310 számú határjel elhelyezkedését a terepen a túloldali fotótérkép vázlat tartalmazza.

FOTÓTÉRKÉP VÁZLAT № 310 ФОТОСХЕМА ПРИКОРДОННОГО ЗНАКА

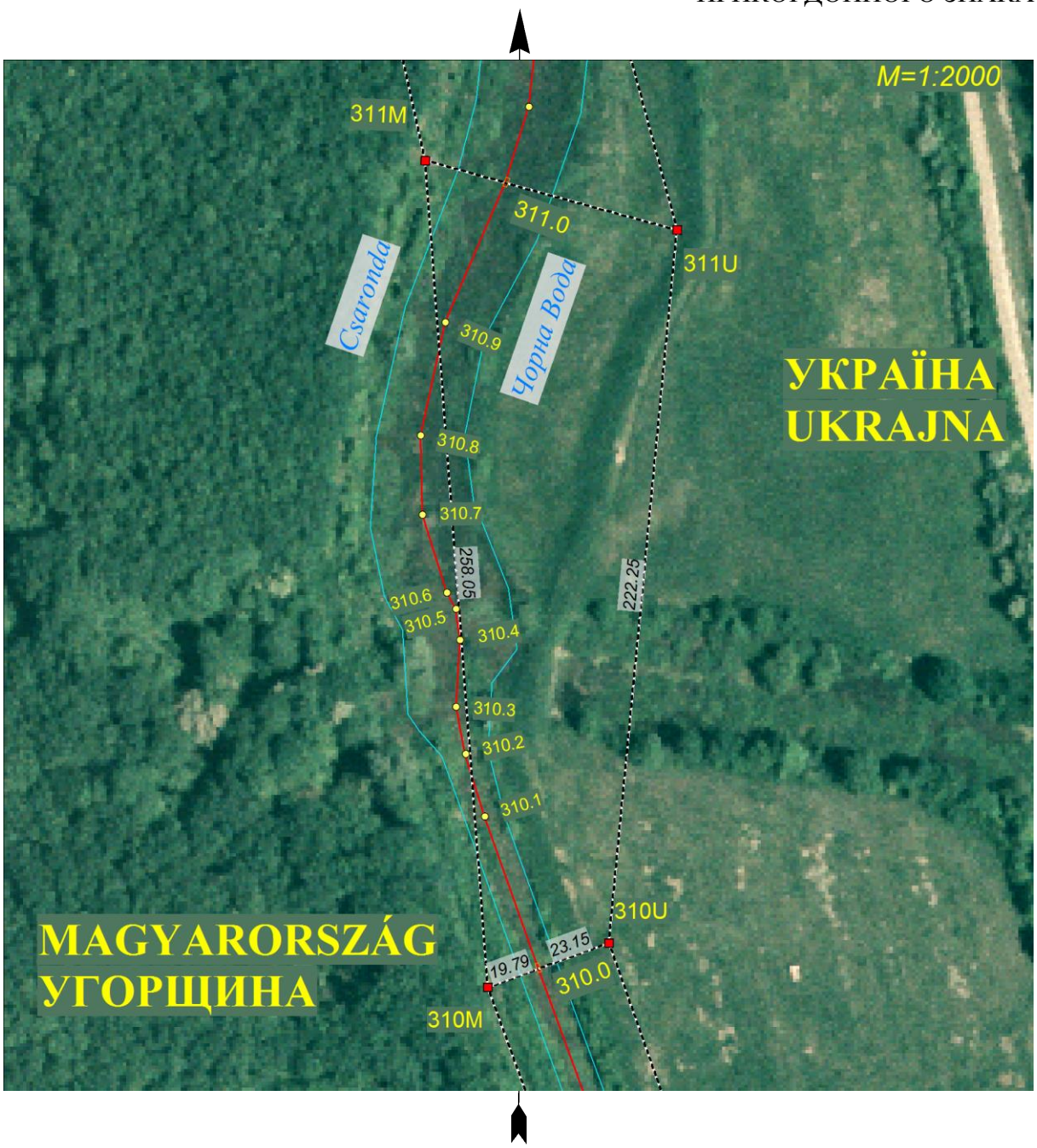

E jegyzőkönyv két példányban, mindkettő magyar és ukrán nyelven készült, mindkét példány egyaránt hiteles.

Csernovic, 2017. október 6.

Dr. Hajnal Gábor
rendőr alezredes
a Határbizottság
magyar küldöttségének elnöke

Szergij Voronij
ezredes
a Határbizottság
ukrán küldöttségének elnöke

Varga Norbert
földmérő mérnök
a közös műszaki csoport
magyar vezetője

Anatolij Ljaszka
ezredes
a közös műszaki csoport
ukrán vezetője

JEGYZŐKÖNYV

A 326 SZÁMÚ HATÁRJELRŐL

A Határbizottság megállapította, hogy ezen határjel a Csaronda-főcsatorna mindkét partján elhelyezkedő egy-egy vasbeton határoszlopból áll, melyek közvetett módon jelölik az államhatár vonalának a két határoszlop egyenese mentén a Csaronda-főcsatorna medrében lévő töréspontját (326.0 számú határpontot), melynek koordinátái az S-42 rendszerben:

X= 5357755.08 Y= 4597763.97

A Magyarország területén álló 326M számú határoszlop a Csaronda-főcsatorna kanyarulatában, annak bal parti töltésén helyezkedik el.
A 326M számú határoszlop koordinátái az S-42 rendszerben:

X= 5357752.74 Y= 4597735.49 H= 105.75

Ukrajna területén álló 326U számú határoszlop a Csaronda-főcsatorna kanyarulatában, annak jobb, szakadékos partján, töltésen helyezkedik el.
A 326U számú határoszlop koordinátái az S-42 rendszerben:

X= 5357756.33 Y= 4597779.10 H= 105.00

A határvonal a 326 számú határjeltől a Csaronda-főcsatorna medrének közepén, általában észak-északkeleti irányban 5 darab, a terepen jelöletlen határponton keresztül halad a 327 számú határjelig.

Az adott határszakaszra vonatkozó irányszög és távolság adatok:

Határjeltől/határponttól	*határjelig/határpontig*	*irányszög (°, ')*	*távolság (m)*
326M	326.0	85 16.6	28.58
326M	327M	21 47.1	182.31
326U	326.0	265 16.6	15.18
326U	327U	18 7.7	192.71

A 326 és a 327 számú határjelek közötti határvonal hossza: 184.23 méter

A 326 számú határjel elhelyezkedését a terepen a túloldali fotótérkép vázlat tartalmazza.

FOTÓTÉRKÉP VÁZLAT № 326 ФОТОСХЕМА ПРИКОРДОННОГО ЗНАКА

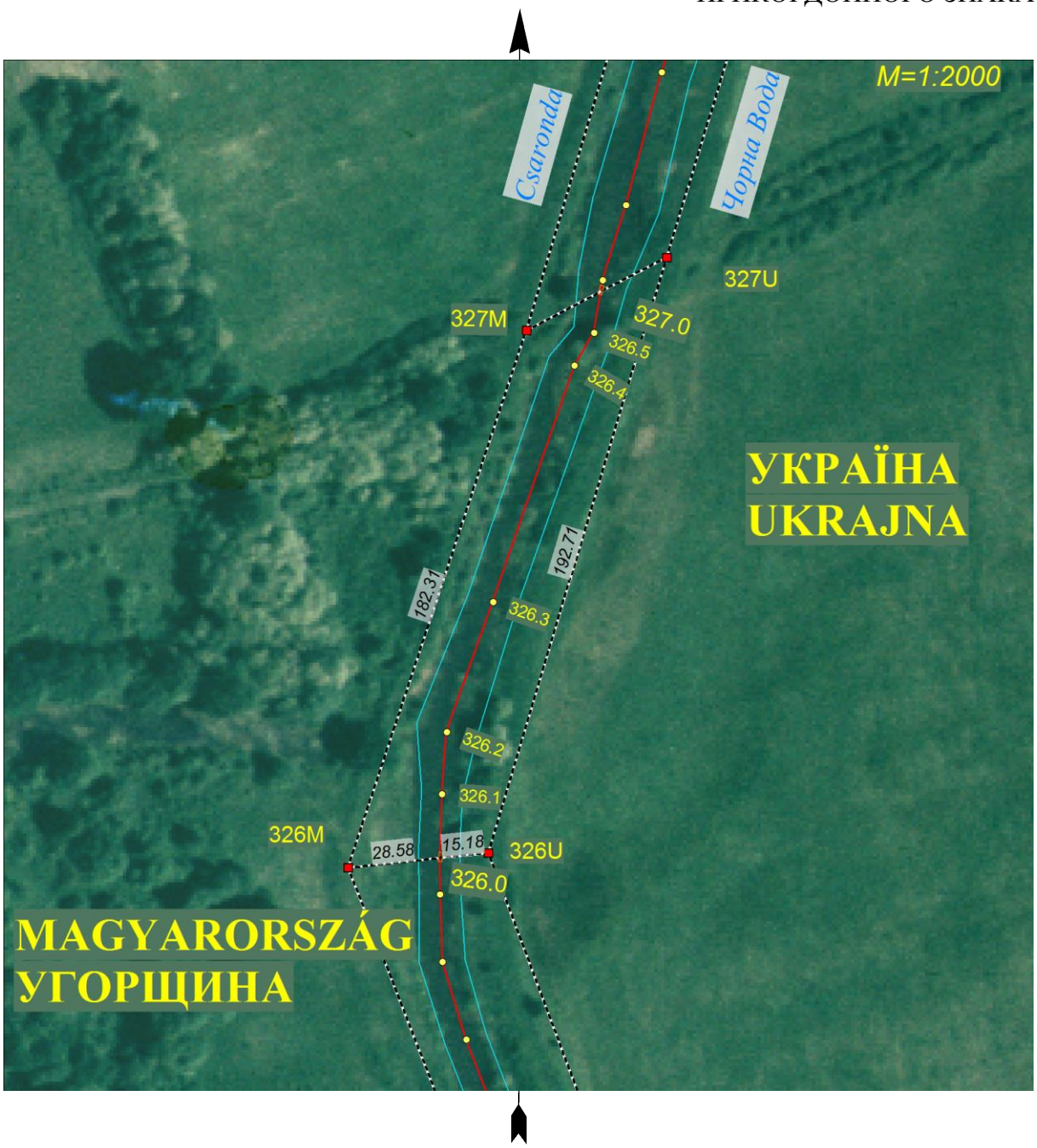

E jegyzőkönyv két példányban, mindkettő magyar és ukrán nyelven készült, mindkét példány egyaránt hiteles.

Csernovic, 2017. október 6.

Dr. Hajnal Gábor
rendőr alezredes
a Határbizottság
magyar küldöttségének elnöke

Szergij Voronij
ezredes
a Határbizottság
ukrán küldöttségének elnöke

Varga Norbert
földmérő mérnök
a közös műszaki csoport
magyar vezetője

Anatolij Ljaszka
ezredes
a közös műszaki csoport
ukrán vezetője

JEGYZŐKÖNYV

A 327 SZÁMÚ HATÁRJELRŐL

A Határbizottság megállapította, hogy ezen határjel a Csaronda-főcsatorna mindkét partján elhelyezkedő egy-egy vasbeton határoszlopból áll, melyek közvetett módon jelölik az államhatár vonalának a két határoszlop között, a Csaronda-főcsatorna medrében lévő töréspontját (327.0 számú határpontot), melynek koordinátái az S-42 rendszerben:

X= 5357929.40 Y= 4597818.33

A Magyarország területén álló 327M számú határoszlop a Csaronda-főcsatorna bal parti töltésén helyezkedik el.
A 327M számú határoszlop koordinátái az S-42 rendszerben:

X= 5357922.03 Y= 4597803.15 H= 104.30

Ukrajna területén álló 327U számú határoszlop a Csaronda-főcsatorna jobb, szakadékos partján, töltésen, régi út északi szélén helyezkedik el.
A 327U számú határoszlop koordinátái az S-42 rendszerben:

X= 5357939.47 Y= 4597839.06 H= 105.26

A határvonal a 327 számú határjeltől a Csaronda-főcsatorna medrének közepén, általában észak-északkeleti irányban 8 darab, a terepen jelöletlen határponton keresztül halad a 328 számú határjelig.

Az adott határszakaszra vonatkozó irányszög és távolság adatok:

Határjeltől/határponttól	*határjelig/határpontig*	*irányszög (°, ')*	*távolság (m)*
327M	327.0	64 6.2	16.88
327M	328M	17 11.8	445.68
327U	327.0	244 5.5	23.05
327U	328U	18 27.2	434.28

A 327 és a 328 számú határjelek közötti határvonal hossza: 444.01 méter

A 327 számú határjel elhelyezkedését a terepen a túloldali fotótérkép vázlat tartalmazza.

FOTÓTÉRKÉP VÁZLAT № 327 ФОТОСХЕМА ПРИКОРДОННОГО ЗНАКА

E jegyzőkönyv két példányban, mindkettő magyar és ukrán nyelven készült, mindkét példány egyaránt hiteles.

Csernovic, 2017. október 6.

Dr. Hajnal Gábor
rendőr alezredes
a Határbizottság
magyar küldöttségének elnöke

Szergij Voronij
ezredes
a Határbizottság
ukrán küldöttségének elnöke

Varga Norbert
földmérő mérnök
a közös műszaki csoport
magyar vezetője

Anatolij Ljaszka
ezredes
a közös műszaki csoport
ukrán vezetője

JEGYZŐKÖNYV

A 332 SZÁMÚ HATÁRJELRŐL

A Határbizottság megállapította, hogy ezen határjel széles határárok mindkét partján elhelyezkedő egy-egy vasbeton határoszlopból áll, melyek közvetett módon jelölik az államhatár vonalának a két határoszlop egyenesében, a széles határárok medrében lévő töréspontját (332.0 számú határpontot), melynek koordinátái az S-42 rendszerben:

X= 5358788.65 Y= 4596257.36

A Magyarország területén álló 332M számú határoszlop a széles határárok délnyugati szélén, szántó szélén helyezkedik el.
A 332M számú határoszlop koordinátái az S-42 rendszerben:

X= 5358785.15 Y= 4596254.95 H= 103.20

Ukrajna területén álló 332U számú határoszlop a széles határárok északkeleti szélén, réten, bokros részen található.
A 332U számú határoszlop koordinátái az S-42 rendszerben:

X= 5358792.64 Y= 4596260.11 H= 102.79

A határvonal a 332 számú határjeltől széles határárokban, általában északnyugati irányban halad 10 darab, a terepen jelöletlen határponton keresztül a 333 számú határjelig.

Az adott határszakaszra vonatkozó irányszög és távolság adatok:

Határjeltől/határponttól	*határjelig/határpontig*	*irányszög (°, ')*	*távolság (m)*
332M	332.0	34 34.5	4.25
332M	333M	310 57.6	271.65
332U	332.0	214 34.5	4.85
332U	333U	310 9.1	273.28

A 332 és a 333 számú határjelek közötti határvonal hossza: 275.73 méter

A 332 számú határjel elhelyezkedését a terepen a túloldali fotótérkép vázlat tartalmazza.

FOTÓTÉRKÉP VÁZLAT № 332 ФОТОСХЕМА ПРИКОРДОННОГО ЗНАКА

E jegyzőkönyv két példányban, mindkettő magyar és ukrán nyelven készült, mindkét példány egyaránt hiteles.

Csernovic, 2017. október 6.

Dr. Hajnal Gábor
rendőr alezredes
a Határbizottság
magyar küldöttségének elnöke

Szergij Voronij
ezredes
a Határbizottság
ukrán küldöttségének elnöke

Varga Norbert
földmérő mérnök
a közös műszaki csoport
magyar vezetője

Anatolij Ljaszka
ezredes
a közös műszaki csoport
ukrán vezetője

JEGYZŐKÖNYV

A 333 SZÁMÚ HATÁRJELRŐL

A Határbizottság megállapította, hogy ezen határjel széles határárok mindkét partján elhelyezkedő egy-egy vasbeton határoszlopból áll, melyek közvetett módon jelölik az államhatár vonalának a két határoszlop között, a széles határárok medrében lévő töréspontját (333.0 számú határpontot), melynek koordinátái az S-42 rendszerben:

X= 5358965.78 Y= 4596049.98

A Magyarország területén álló 333M számú határoszlop a széles határárok délnyugati szélén, szántó szélén helyezkedik el.
A 333M számú határoszlop koordinátái az S-42 rendszerben:

X= 5358963.22 Y= 4596049.81 H= 102.67

Ukrajna területén álló 333U számú határoszlop a széles határárok északkeleti szélén, réten, bokros részen található.
A 333U számú határoszlop koordinátái az S-42 rendszerben:

X= 5358968.86 Y= 4596051.23 H= 102.44

A 333.1 számú kiegészítő határjel koordinátái az S-42 rendszerben:

X= 5358974.24 Y= 4596016.15

A határvonal a 333 számú határjeltől egyenes vonalban, kezdetben széles határárokban, majd réten, a 333.1 számú kiegészítő határjelen keresztül – amely a vízi szakaszról szárazföldi szakaszra történő áttérést jelöli – nyugat-északnyugati irányban halad a 334 számú határjelig.

Az adott határszakaszra vonatkozó irányszög és távolság adatok:

Határjeltől/határponttól	*határjelig/határpontig*	*irányszög (°, ')*	*távolság (m)*
333M	333.0	3 47.4	2.57
333M	333.1	288 7.7	35.42
333U	333.0	202 5.4	3.32
333U	333.1	278 43.1	35.49
333.1	334	284 2.2	152.23

A 333 és a 334 számú határjelek közötti határvonal hossza: 187.10 méter

A 333 számú határjel elhelyezkedését a terepen a túloldali fotótérkép vázlat tartalmazza.

FOTÓTÉRKÉP VÁZLAT № 333 ФОТОСХЕМА ПРИКОРДОННОГО ЗНАКА

E jegyzőkönyv két példányban, mindkettő magyar és ukrán nyelven készült, mindkét példány egyaránt hiteles.

Csernovic, 2017. október 6.

Dr. Hajnal Gábor
rendőr alezredes
a Határbizottság
magyar küldöttségének elnöke

Szergij Voronij
ezredes
a Határbizottság
ukrán küldöttségének elnöke

Varga Norbert
földmérő mérnök
a közös műszaki csoport
magyar vezetője

Anatolij Ljaszka
ezredes
a közös műszaki csoport
ukrán vezetője

JEGYZŐKÖNYV

A 336 SZÁMÚ HATÁRJELRŐL

A Határbizottság megállapította, hogy ezen határjel a határvonal töréspontján álló középponti jelből és ettől 2,5–2,5 méterre, egy egyenesben elhelyezett vasbeton határoszlopokból áll.
A 336 számú határjel a Tisza folyó töltésének közepén helyezkedik el.

A 336 számú határjel középpontjának koordinátái az S-42 rendszerben:

X= 5359413.58 Y= 4594246.10 H= 109.90

A határvonal a 336 számú határjeltől egyenes vonalban, nyugat-északnyugati irányban halad a 337 számú határjel középponti kövéig.

Az adott határszakaszra vonatkozó irányszög és távolság adatok:

Határjeltől/határponttól	*határjelig/határpontig*	*irányszög (°, ')*	*távolság (m)*
336	337	283 57.4	114.47

A 336 határjel és a 337 határjel középponti köve közötti határvonal hossza: 114.47 méter.

A 336 számú határjel elhelyezkedését a terepen a túloldali fotótérkép vázlat tartalmazza.

FOTÓTÉRKÉP VÁZLAT № 336 ФОТОСХЕМА ПРИКОРДОННОГО ЗНАКА

E jegyzőkönyv két példányban, mindkettő magyar és ukrán nyelven készült, mindkét példány egyaránt hiteles.

Csernovic, 2017. október 6.

Dr. Hajnal Gábor
rendőr alezredes
a Határbizottság
magyar küldöttségének elnöke

Szergij Voronij
ezredes
a Határbizottság
ukrán küldöttségének elnöke

Varga Norbert
földmérő mérnök
a közös műszaki csoport
magyar vezetője

Anatolij Ljaszka
ezredes
a közös műszaki csoport
ukrán vezetője

JEGYZŐKÖNYV

A 344 SZÁMÚ HATÁRJELRŐL

A Határbizottság megállapította, hogy ezen határjel a Tisza folyó medrének mindkét partján elhelyezkedő egy-egy vasbeton határoszlopból áll, melyek közvetett módon jelölik az államhatár vonalának a két határoszlop egyenese mentén a Tisza folyó medrében lévő töréspontját (344.0 számú határpontot), melynek koordinátái az S-42 rendszerben:

X= 5362771.54 Y= 4592804.67

A Magyarország területén álló 344M számú határoszlop a Tisza folyó baloldali, szakadékos partján, szántó és erdő határán helyezkedik el.
A 344M számú határoszlop koordinátái az S-42 rendszerben:

X= 5362910.70 Y= 4592733.38 H= 104.64

Ukrajna területén álló 344U számú határoszlop a Tisza folyó jobboldali szakadékos partján fás, bokros részen helyezkedik el.
A 344U számú határoszlop koordinátái az S-42 rendszerben:

X= 5362641.27 Y= 4592871.40 H= 103.18

A határvonal a 344 számú határjeltől a Tisza folyó medrének közepén, általában északkeleti irányban halad tovább 17 darab, a terepen jelöletlen határponton keresztül a 345 számú határjelig.

Az adott határszakaszra vonatkozó irányszög és távolság adatok:

Határjeltől/határponttól	*határjelig/határpontig*	*irányszög (°, ')*	*távolság (m)*
344M	344.0	152 52.6	156.36
344M	345M	37 22.4	797.12
344U	344.0	332 52.6	146.37
344U	345U	37 31.8	972.80

A 344 és a 345 számú határjelek közötti határvonal hossza: 936.28 méter

A 344 számú határjel elhelyezkedését a terepen a túloldali fotótérkép vázlat tartalmazza.

FOTÓTÉRKÉP VÁZLAT № 344 ФОТОСХЕМА ПРИКОРДОННОГО ЗНАКА

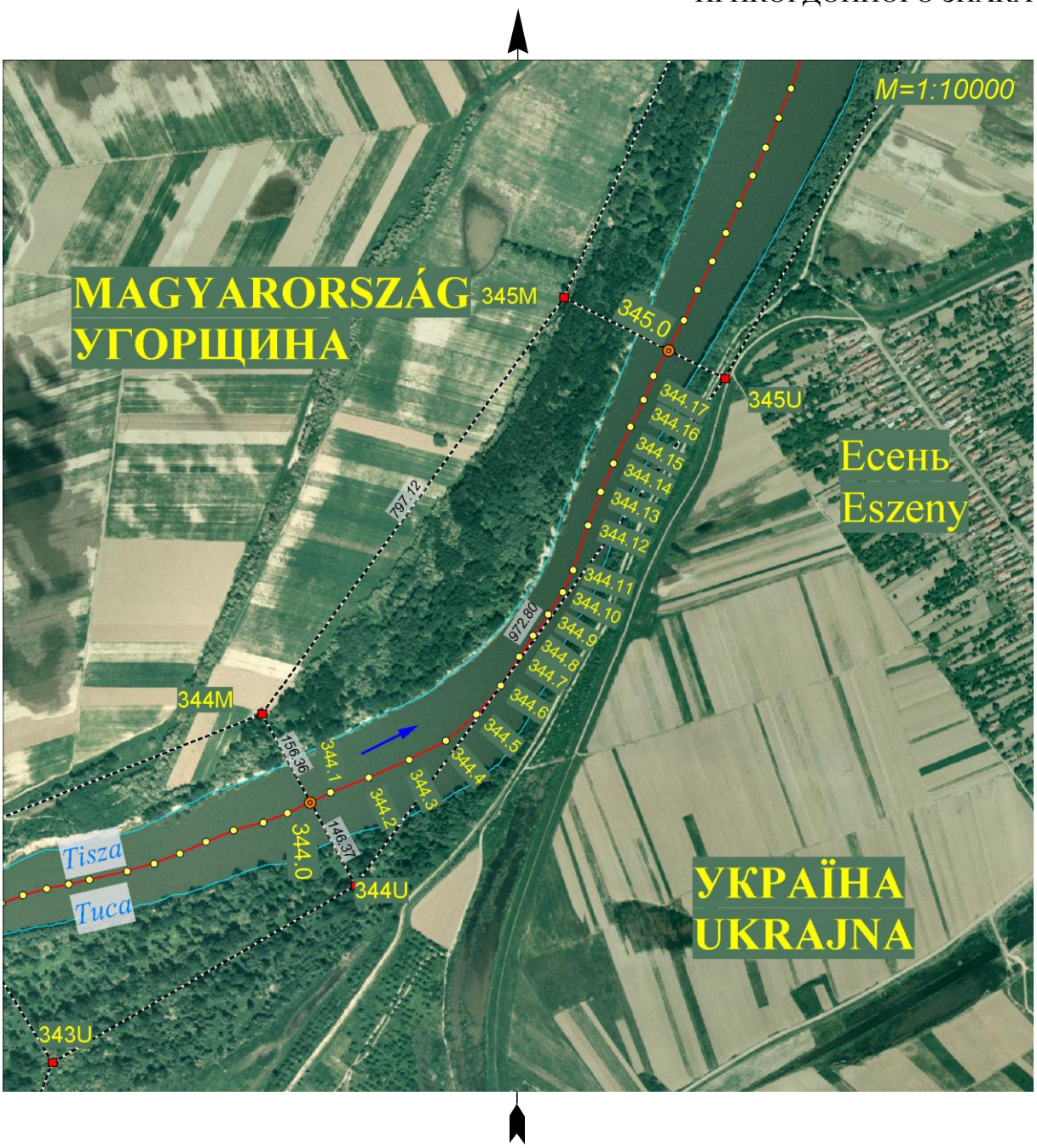

E jegyzőkönyv két példányban, mindkettő magyar és ukrán nyelven készült, mindkét példány egyaránt hiteles.

Csernovic, 2017. október 6.

Dr. Hajnal Gábor
rendőr alezredes
a Határbizottság
magyar küldöttségének elnöke

Szergij Voronij
ezredes
a Határbizottság
ukrán küldöttségének elnöke

Varga Norbert
földmérő mérnök
a közös műszaki csoport
magyar vezetője

Anatolij Ljaszka
ezredes
a közös műszaki csoport
ukrán vezetője

JEGYZŐKÖNYV

A 346 SZÁMÚ HATÁRJELRŐL

A Határbizottság megállapította, hogy ezen határjel a Tisza folyó medrének mindkét partján elhelyezkedő egy-egy vasbeton határoszlopból áll, melyek közvetett módon jelölik az államhatár vonalának a két határoszlop egyenese mentén a Tisza folyó medrében lévő töréspontját (346.0 számú határpontot), melynek koordinátái az S-42 rendszerben:

X= 5364032.60 Y= 4593634.00

A Magyarország területén álló 346M számú határoszlop a Tisza folyó baloldali partján, töltés keleti oldalán helyezkedik el.
A 346M számú határoszlop koordinátái az S-42 rendszerben:

X= 5364097.02 Y= 4593479.52 H= 106.06

Ukrajna területén álló 346U számú határoszlop a Tisza folyó jobboldali, szakadékos partján „Eszeny” háromszögelési ponttól 423 m-re helyezkedik el.
A 346U számú határoszlop koordinátái az S-42 rendszerben:

X= 5363967.16 Y= 4593790.92 H= 104.68

A határvonal a 346 számú határjeltől a Tisza folyó medrének közepén, általában észak-északkeleti irányban halad tovább 16 darab, a terepen jelöletlen határponton keresztül a 347 számú határjelig.

Az adott határszakaszra vonatkozó irányszög és távolság adatok:

Határjeltől/határponttól	*határjelig/határpontig*	*irányszög (°, ’)*	*távolság (m)*
346M	346.0	112 38.2	167.37
346M	347M	13 43.8	546.70
346U	346.0	292 38.2	170.02
346U	347U	16 42.7	790.21

A 346 és a 347 számú határjelek közötti határvonal hossza: 667.94 méter

A 346 számú határjel elhelyezkedését a terepen a túloldali fotótérkép vázlat tartalmazza.

FOTÓTÉRKÉP VÁZLAT № 346 ФОТОСХЕМА ПРИКОРДОННОГО ЗНАКА

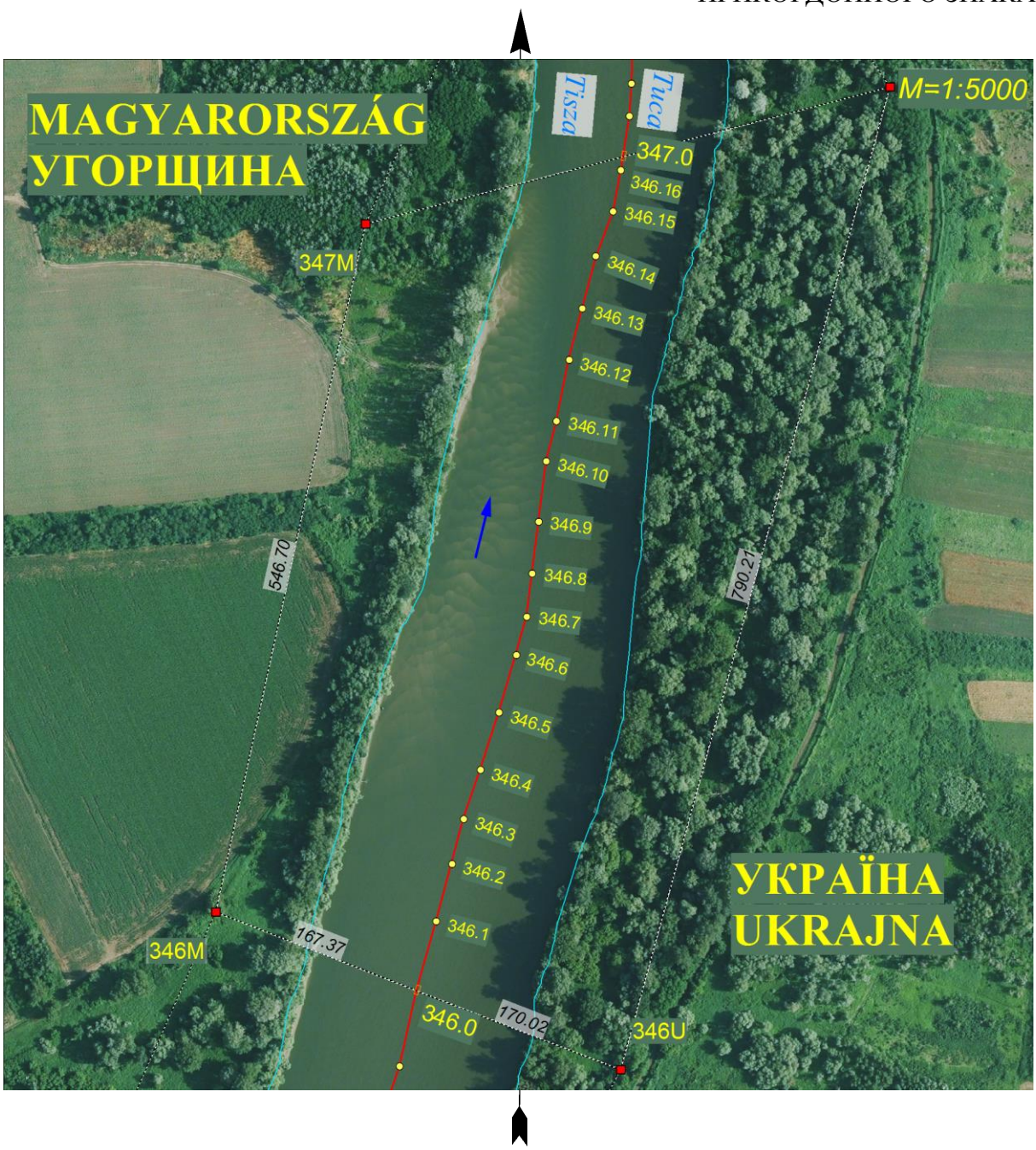

E jegyzőkönyv két példányban, mindkettő magyar és ukrán nyelven készült, mindkét példány egyaránt hiteles.

Csernovic, 2017. október 6.

Dr. Hajnal Gábor
rendőr alezredes
a Határbizottság
magyar küldöttségének elnöke

Szergij Voronij
ezredes
a Határbizottság
ukrán küldöttségének elnöke

Varga Norbert
földmérő mérnök
a közös műszaki csoport
magyar vezetője

Anatolij Ljaszka
ezredes
a közös műszaki csoport
ukrán vezetője

JEGYZŐKÖNYV

A 347 SZÁMÚ HATÁRJELRŐL

A Határbizottság megállapította, hogy ezen határjel a Tisza folyó medrének mindkét partján elhelyezkedő egy-egy vasbeton határoszlopból áll, melyek közvetett módon jelölik az államhatár vonalának a két határoszlop között, a Tisza folyó medrében lévő töréspontját (347.0 számú határpontot), melynek koordinátái az S-42 rendszerben:

X= 5364675.20 Y= 4593810.14

A Magyarország területén álló 347M számú határoszlop a Tisza folyó baloldali, szakadékos partján, erdőben a 910-1012 felsőrendű geodéziai alapponttól keleti irányban 324 m-re helyezkedik el.
A 347M számú határoszlop koordinátái az S-42 rendszerben:

X= 5364628.10 Y= 4593609.27 H= 104.38

Ukrajna területén álló 347U számú határoszlop a Tisza folyó jobboldali, szakadékos partján, bokros részen helyezkedik el.
A 347U számú határoszlop koordinátái az S-42 rendszerben:

X= 5364723.99 Y= 4594018.15 H= 104.41

A határvonal a 347 számú határjeltől a Tisza folyó medrének közepén, általában északi irányban halad tovább 7 darab, a terepen jelöletlen határponton keresztül a 348 számú határjelig.

Az adott határszakaszra vonatkozó irányszög és távolság adatok:

Határjeltől/határponttól	*határjelig/határpontig*	*irányszög (°, ')*	*távolság (m)*
347M	347.0	76 48.3	206.32
347M	348M	25 38.1	230.22
347U	347.0	256 48.0	213.66
347U	348U	327 33.4	313.54

A 347 és a 348 számú határjelek közötti határvonal hossza: 248.11 méter

A 347 számú határjel elhelyezkedését a terepen a túloldali fotótérkép vázlat tartalmazza.

FOTÓTÉRKÉP VÁZLAT № 347 ФОТОСХЕМА ПРИКОРДОННОГО ЗНАКА

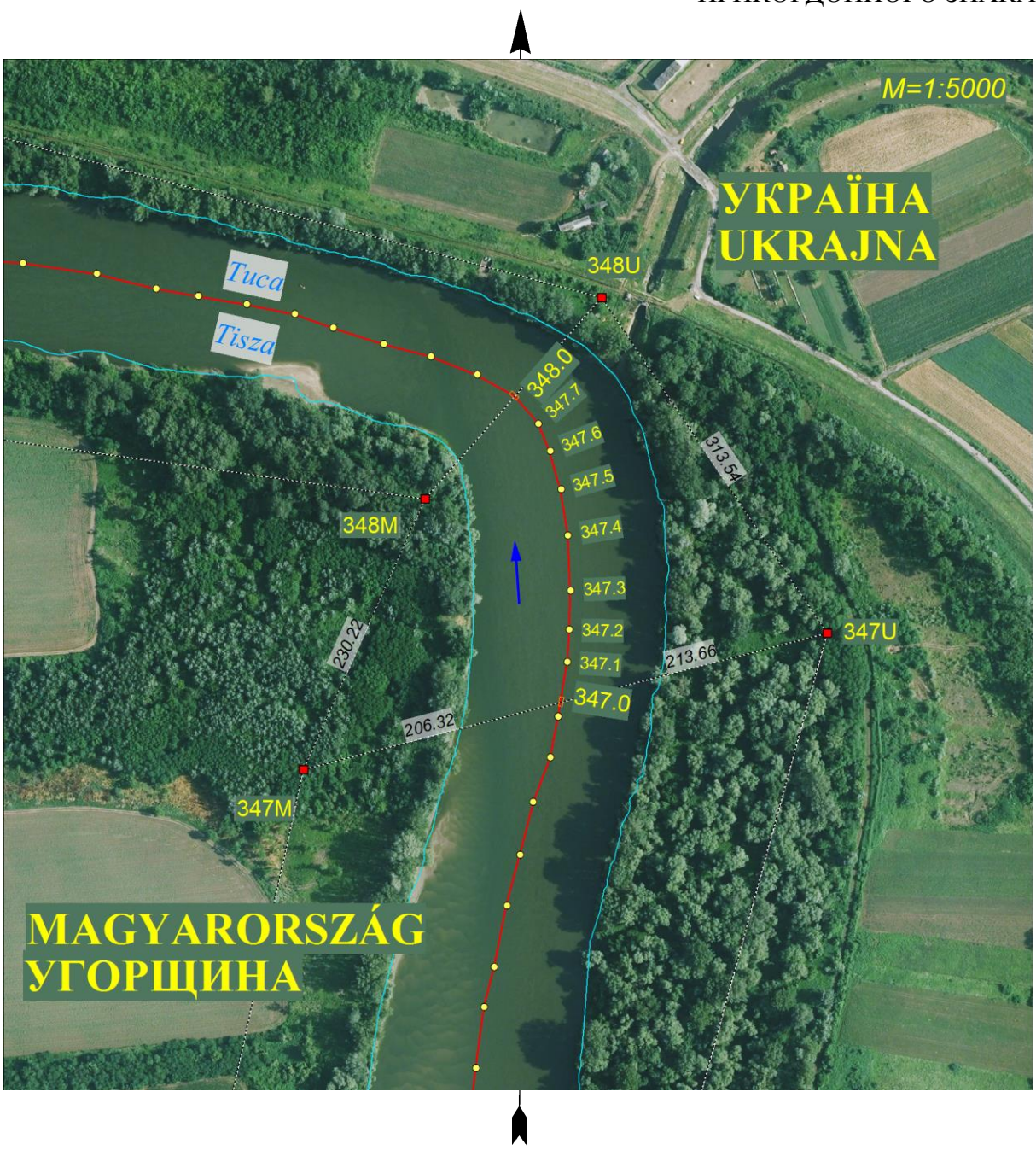

E jegyzőkönyv két példányban, mindkettő magyar és ukrán nyelven készült, mindkét példány egyaránt hiteles.

Csernovic, 2017. október 6.

Dr. Hajnal Gábor
rendőr alezredes
a Határbizottság
magyar küldöttségének elnöke

Szergij Voronij
ezredes
a Határbizottság
ukrán küldöttségének elnöke

Varga Norbert
földmérő mérnök
a közös műszaki csoport
magyar vezetője

Anatolij Ljaszka
ezredes
a közös műszaki csoport
ukrán vezetője

JEGYZŐKÖNYV

A 362 SZÁMÚ HATÁRJELRŐL

A Határbizottság megállapította, hogy ezen határjel a Tisza folyó medrének mindkét partján elhelyezkedő egy-egy vasbeton határoszlopból áll, melyek közvetett módon jelölik az államhatár vonalának a két határoszlop egyenese mentén a Tisza folyó medrében lévő töréspontját (362.0 számú határpontot), melynek koordinátái az S-42 rendszerben:

X= 5365244.62 Y= 4587404.43

A Magyarország területén álló 362M számú határoszlop a Tisza folyó baloldali szakadékos partján, erdőben helyezkedik el.
A 362M számú határoszlop koordinátái az S-42 rendszerben:

X= 5365132.84 Y= 4587460.00 H= 103.4

Ukrajna területén álló 362U számú határoszlop a Tisza folyó jobboldali, szakadékos partján bokros részen helyezkedik el.
A 362U számú határoszlop koordinátái az S-42 rendszerben:

X= 5365337.53 Y= 4587358.23 H= 104.36

A határvonal a 362 számú határjeltől a Tisza folyó medrének közepén, általában nyugati irányban halad tovább 12 darab, a terepen jelöletlen határponton keresztül a 363 számú határjelig.

Az adott határszakaszra vonatkozó irányszög és távolság adatok:

Határjeltől/határponttól	*határjelig/határpontig*	*irányszög (°, ')*	*távolság (m)*
362M	362.0	333 33.7	124.83
362M	363M	259 36.1	588.08
362U	362.0	153 33.7	103.76
362U	363U	270 3.8	536.47

A 362 és a 363 számú határjelek közötti határvonal hossza: 561.76 méter

A 362 számú határjel elhelyezkedését a terepen a túloldali fotótérkép vázlat tartalmazza.

FOTÓTÉRKÉP VÁZLAT № 362 ФОТОСХЕМА ПРИКОРДОННОГО ЗНАКА

E jegyzőkönyv két példányban, mindkettő magyar és ukrán nyelven készült, mindkét példány egyaránt hiteles.

Csernovic, 2017. október 6.

Dr. Hajnal Gábor
rendőr alezredes
a Határbizottság
magyar küldöttségének elnöke

Szergij Voronij
ezredes
a Határbizottság
ukrán küldöttségének elnöke

Varga Norbert
földmérő mérnök
a közös műszaki csoport
magyar vezetője

Anatolij Ljaszka
ezredes
a közös műszaki csoport
ukrán vezetője

JEGYZŐKÖNYV

A 365 SZÁMÚ HATÁRJELRŐL

A Határbizottság megállapította, hogy ezen határjel a Tisza folyó medrének mindkét partján elhelyezkedő egy-egy vasbeton határoszlopból áll, melyek közvetett módon jelölik az államhatár vonalának a két határoszlop egyenese mentén a Tisza folyó medrében lévő töréspontját (365.0 számú határpontot), melynek koordinátái az S-42 rendszerben:

X= 5364795.80 Y= 4585785.92

A Magyarország területén álló 365M számú határoszlop a Tisza folyó baloldali lankás partján, erdőben helyezkedik el.
A 365M számú határoszlop koordinátái az S-42 rendszerben:

X= 5364609.13 Y= 4586015.84 H= 102.2

Ukrajna területén álló 365U számú határoszlop a Tisza folyó jobboldali szakadékos partján, erdő szélén helyezkedik el.
A 365U számú határoszlop koordinátái az S-42 rendszerben:

X= 5364847.64 Y= 4585722.07 H= 104.08

A határvonal a 365 számú határjeltől a Tisza folyó medrének közepén, általában déli irányban halad tovább 20 darab, a terepen jelöletlen határponton keresztül a „TISZA” határjelig.

Az adott határszakaszra vonatkozó irányszög és távolság adatok:

Határjeltől/határponttól	*határjelig/határpontig*	*irányszög (°, ’)*	*távolság (m)*
365M	365.0	309 4.4	296.16
365M	TISZA-M	201 26.5	619.15
365U	365.0	129 4.4	82.24
365U	TISZA-U	193 4.4	759.67

A 365 számú határjel és a TISZA határjel közötti határvonal hossza: 778.14 méter

A 365 számú határjel elhelyezkedését a terepen a túloldali fotótérkép vázlat tartalmazza.

FOTÓTÉRKÉP VÁZLAT № 365 ФОТОСХЕМА ПРИКОРДОННОГО ЗНАКА

E jegyzőkönyv két példányban, mindkettő magyar és ukrán nyelven készült, mindkét példány egyaránt hiteles.

Csernovic, 2017. október 6.

Dr. Hajnal Gábor
rendőr alezredes
a Határbizottság
magyar küldöttségének elnöke

Szergij Voronij
ezredes
a Határbizottság
ukrán küldöttségének elnöke

Varga Norbert
földmérő mérnök
a közös műszaki csoport
magyar vezetője

Anatolij Ljaszka
ezredes
a közös műszaki csoport
ukrán vezetője

A HATÁRJEL		Koordináták az S-42 rendszerben		Balti magasság
magyar azonosítója	ukrán azonosítója	X (m)	Y (m)	H (m)
1	2	3	4	5
292.5	292.5	5 347 637.45	4 601 547.44	-
292.6	292.6	5 347 663.08	4 601 547.12	-
292.7	292.7	5 347 692.60	4 601 544.31	-
292.8	292.8	5 347 712.75	4 601 539.25	104.34
292.9	292.9	5 347 741.15	4 601 531.60	104.25
292.10	292.10	5 347 791.62	4 601 528.29	104.33
292.11	292.11	5 347 801.97	4 601 529.39	104.32
292.12	292.12	5 347 813.18	4 601 532.44	104.26
292.13	292.13	5 347 826.81	4 601 539.33	-
292.14	292.14	5 347 857.39	4 601 559.48	104.21
292.15	292.15	5 347 865.13	4 601 561.56	104.24
292.16	292.16	5 347 878.69	4 601 560.03	104.29
292.17	292.17	5 347 896.52	4 601 555.40	-
292.18	292.18	5 347 914.45	4 601 548.99	-
292.19	292.19	5 347 935.22	4 601 537.27	-
293	293	5 347 986.99	4 601 502.99	105.74
294	294	5 348 000.24	4 601 542.65	105.47
295	295	5 348 253.57	4 601 420.84	107.41
295.1	295.1	5 348 416.71	4 601 341.67	-
295.2	295.2	5 348 725.57	4 601 191.78	-
296	296	5 348 961.58	4 601 077.25	105.52
297	297	5 349 287.61	4 600 765.42	106.47
298	298	5 349 290.37	4 600 768.19	105.92
299	299	5 349 393.79	4 600 669.41	106.04
300	300	5 349 687.33	4 600 390.75	105.73
301	301	5 349 596.40	4 600 283.43	106.36
301.1	301.1	5 349 601.16	4 600 279.00	-
301.2	301.2	5 349 701.27	4 600 190.33	-
301.3	301.3	5 349 776.38	4 600 121.86	-
301.4	301.4	5 349 855.28	4 600 044.32	-
301.5	301.5	5 349 910.84	4 599 989.91	-
301.6	301.6	5 349 998.55	4 599 903.49	-
302	302	5 350 063.01	4 599 841.33	105.52
302.1	302.1	5 350 128.98	4 599 779.18	-
302.2	302.2	5 350 280.64	4 599 637.02	-
303	303	5 350 434.08	4 599 491.89	107.41
303Mio (2016)	**303УгС (2016)**	**5 350 464.39**	**4 599 463.58**	**105.10**
304U	304У	5 350 732.12	4 599 610.12	106.50
304M (2016)	**304Уг (2016)**	**5 350 741.17**	**4 599 583.38**	**105.20**
305U	305У	5 350 933.77	4 599 628.86	105.89
305M	305Уг	5 350 924.13	4 599 601.31	106.10
306U	306У	5 351 154.69	4 599 547.87	106.24
306M (2016)	**306Уг (2016)**	**5 351 143.82**	**4 599 514.70**	**105.70**
307U	307У	5 351 696.58	4 599 368.16	105.89
307M (2016)	**307Уг (2016)**	**5 351 687.78**	**4 599 332.62**	**105.00**
308U	308У	5 352 002.22	4 599 412.97	105.46
308M (2016)	**308Уг (2016)**	**5 352 027.38**	**4 599 384.17**	**104.90**
309U	309У	5 352 494.12	4 599 525.60	105.79
309M (2016)	**309Уг (2016)**	**5 352 481.29**	**4 599 487.46**	**105.00**

A HATÁRJEL		Koordináták az S-42 rendszerben		Balti magasság
magyar azonosítója	ukrán azonosítója	X (m)	Y (m)	H (m)
1	2	3	4	5
310U	310У	5 352 830.66	4 599 415.52	106.89
310M (2016)	**310Уг (2016)**	**5 352 816.95**	**4 599 374.83**	**105.50**
311U	311У	5 353 051.31	4 599 442.10	104.80
311M	311Уг	5 353 074.78	4 599 364.27	105.10
312U	312У	5 353 714.81	4 599 279.71	105.08
312M	312Уг	5 353 638.77	4 599 254.76	104.81
313U	313У	5 353 753.73	4 599 087.27	106.57
313M	313Уг	5 353 723.86	4 599 077.28	106.23
314U	314У	5 353 920.78	4 598 712.25	104.73
314M	314Уг	5 353 858.39	4 598 711.97	104.36
315U	315У	5 354 125.84	4 598 671.53	104.80
315M	315Уг	5 354 078.61	4 598 630.39	104.48
316U	316У	5 354 124.13	4 598 440.41	104.11
316M	316Уг	5 354 064.34	4 598 404.43	104.25
317U	317У	5 354 526.62	4 598 106.97	104.32
317M	317Уг	5 354 484.72	4 598 054.60	104.26
318U	318У	5 354 738.52	4 597 940.23	105.88
318M	318Уг	5 354 795.93	4 597 892.88	105.68
319U	319У	5 354 798.33	4 597 997.95	104.37
319M	319Уг	5 354 821.70	4 597 928.22	104.65
320U	320У	5 355 321.35	4 597 945.60	103.98
320M	320Уг	5 355 275.66	4 597 893.29	103.68
321U	321У	5 355 528.84	4 597 558.85	104.73
321M	321Уг	5 355 491.56	4 597 481.84	104.31
322U	322У	5 355 861.12	4 597 633.51	104.08
322M	322Уг	5 355 912.92	4 597 586.63	104.51
323U	323У	5 356 189.96	4 597 763.10	105.33
323M	323Уг	5 356 199.16	4 597 731.34	106.80
324U	324У	5 356 498.48	4 597 849.99	105.06
324M	324Уг	5 356 507.12	4 597 821.59	106.32
325U	325У	5 357 079.24	4 598 013.91	105.40
325M	325Уг	5 357 076.15	4 597 980.31	105.59
326U	326У	5 357 756.33	4 597 779.10	105.00
326M	326Уг	5 357 752.74	4 597 735.49	105.75
327U	327У	5 357 939.47	4 597 839.06	105.26
327M (2016)	**327Уг (2016)**	**5 357 922.03**	**4 597 803.15**	**104.30**
328U	328У	5 358 351.42	4 597 976.53	104.47
328M	328Уг	5 358 347.78	4 597 934.92	104.23
329Uio	329УС	5 358 763.53	4 597 798.53	104.22
329	329	5 358 762.92	4 597 769.05	105.13
329.1	329.1	5 358 743.95	4 597 474.43	-
330	330	5 358 724.96	4 597 179.80	104.31
330.1	330.1	5 358 709.29	4 596 937.10	-
330.2	330.2	5 358 693.63	4 596 694.40	-
331	331	5 358 677.96	4 596 451.70	104.45
332U	332У	5 358 792.64	4 596 260.11	102.79
332M	332Уг	5 358 785.15	4 596 254.95	103.20
333U (2016)	**333У (2016)**	**5 358 968.86**	**4 596 051.23**	**102.44**
333M	333Уг	5 358 963.22	4 596 049.81	102.67

A HATÁRJEL		Koordináták az S-42 rendszerben		Balti magasság
magyar azonosítója	ukrán azonosítója	X (m)	Y (m)	H (m)
1	2	3	4	5
333.1	333.1	5 358 974.24	4 596 016.15	-
334	334	5 359 011.16	4 595 868.47	104.02
334.1	334.1	5 359 070.59	4 595 628.90	-
334.2	334.2	5 359 130.04	4 595 389.24	-
335	335	5 359 189.50	4 595 149.57	104.95
335.1	335.1	5 359 264.19	4 594 848.42	-
335.2	335.2	5 359 338.88	4 594 547.25	-
336 (2011)	**336 (2011)**	**5 359 413.58**	**4 594 246.10**	**109.90**
337	337	5 359 441.19	4 594 135.01	108.90
337Mio	337УгС	5 359 496.31	4 593 913.22	105.19
338U	338У	5 360 155.36	4 593 759.66	105.36
338M	338Уг	5 359 961.57	4 593 474.06	105.62
339U (2008)	**339У (2008)**	**5 360 678.10**	**4 593 606.64**	**109.92**
339M	339Уг	5 360 522.89	4 593 240.26	105.62
340U	340У	5 361 529.69	4 593 080.40	105.34
340M	340Уг	5 361 345.11	4 592 901.45	105.12
341U	341У	5 361 943.23	4 592 603.33	105.47
341M	341Уг	5 361 616.15	4 592 303.39	103.97
342U	342У	5 362 188.07	4 592 317.68	105.05
342M	342Уг	5 362 225.53	4 591 857.46	105.56
343U	343У	5 362 378.48	4 592 394.23	104.39
343M (2007)	**343Уг (2007)**	**5 362 726.77**	**4 592 190.79**	**103.74**
344U (2016)	**344У (2016)**	**5 362 641.27**	**4 592 871.40**	**103.18**
344M	344Уг	5 362 910.70	4 592 733.38	104.64
345U (2008)	**345У (2008)**	**5 363 414.55**	**4 593 469.08**	**109.08**
345M	345Уг	5 363 544.17	4 593 217.23	104.67
346U	346У	5 363 967.16	4 593 790.92	104.68
346M	346Уг	5 364 097.02	4 593 479.52	106.06
347U (2016)	**347У (2016)**	**5 364 723.99**	**4 594 018.15**	**104.41**
347M	347Уг	5 364 628.10	4 593 609.27	104.38
348U	348У	5 364 988.59	4 593 849.95	107.22
348M	348Уг	5 364 835.66	4 593 708.87	104.86
349U (2008)	**349У (2008)**	**5 365 183.45**	**4 593 189.84**	**108.79**
349M	349Уг	5 364 919.25	4 593 200.74	104.94
350U	350У	5 365 075.30	4 592 683.70	104.69
350M	350Уг	5 364 862.72	4 592 717.11	104.35
351U	351У	5 364 994.36	4 592 216.70	104.55
351M	351Уг	5 364 729.43	4 592 272.76	104.02
352U	352У	5 365 005.34	4 591 852.10	103.78
352M	352Уг	5 364 749.03	4 591 838.05	104.69
353U	353У	5 365 207.61	4 591 366.70	102.96
353M	353Уг	5 364 998.79	4 591 248.43	104.80
354U	354У	5 365 628.36	4 590 899.27	104.48
354M	354Уг	5 365 409.02	4 590 720.62	107.55
355U	355У	5 365 861.07	4 590 673.22	104.19
355M	355Уг	5 365 685.35	4 590 524.31	107.28
356U	356У	5 366 441.35	4 590 306.53	104.95
356M	356Уг	5 366 230.06	4 590 035.91	104.26
357U	357У	5 366 667.93	4 589 672.87	104.19

A HATÁRJEL		Koordináták az S-42 rendszerben		Balti magasság
magyar azonosítója	ukrán azonosítója	X (m)	Y (m)	H (m)
1	2	3	4	5
357M	357Уг	5 366 337.21	4 589 639.09	104.45
358U	358У	5 366 594.06	4 589 184.77	103.74
358M	358Уг	5 366 227.39	4 589 305.92	103.67
359U	359У	5 366 316.43	4 588 709.30	104.39
359M	359Уг	5 365 993.65	4 589 006.18	105.50
360U	360У	5 365 843.62	4 588 198.73	104.81
360M	360Уг	5 365 661.83	4 588 515.59	103.20
361U	361У	5 365 544.27	4 587 737.82	111.31
361M	361Уг	5 365 277.17	4 587 923.43	111.54
362U (2016)	**362У (2016)**	**5 365 337.53**	**4 587 358.23**	**104.36**
362M	362Уг	5 365 132.84	4 587 460.00	103.40
363U	363У	5 365 338.12	4 586 821.76	111.60
363M	363Уг	5 365 026.69	4 586 881.58	109.92
364U	364У	5 365 177.29	4 586 228.06	104.47
364M	364Уг	5 364 827.73	4 586 373.40	103.77
365U (2016)	**365У (2016)**	**5 364 847.64**	**4 585 722.07**	**104.08**
365M	365Уг	5 364 609.13	4 586 015.84	102.20
TISZA-M	ТИСА-Уг	5 364 032.83	4 585 789.51	104.29
TISZA-U	ТИСА-У	5 364 107.66	4 585 550.24	103.39
TISZA-S	ТИСА-С	5 364 047.87	4 585 539.11	103.19

Jelen kiegészítő határokmány két példányban, mindkettő magyar és ukrán nyelven készült, mindkét példány egyaránt hiteles.

Csernovic, 2017. évi október hónap 6. napján

Dr. Hajnal Gábor
rendőr alezredes
a Határbizottság
magyar küldöttségének elnöke

Szergij Voronij
ezredes
a Határbizottság
ukrán küldöttségének elnöke

Varga Norbert
földmérő mérnök
a közös műszaki csoport
magyar vezetője

Anatolij Ljaszka
ezredes
a közös műszaki csoport
ukrán vezetője