



MAGYARORSZÁG HIVATALOS LAPJA
2018. június 29., péntek

Tartalomjegyzék

23/2018. (VI. 29.) MNB rendelet	A „Semmelweis Ignác-emléké” ezüst emlékérmé kibocsátásáról	4838
24/2018. (VI. 29.) MNB rendelet	A „Semmelweis Ignác-emléké” rézötvetű emlékérmé kibocsátásáról	4840
5/2018. (VI. 29.) MEKH rendelet	A rendszeres adatszolgáltatásra kötelezettek által szolgáltatandó adatok köréről, a teljesítés módjára vonatkozó követelményekről, valamint az adatszolgáltatási kötelezettség határidejéről, továbbá a rendkívüli adatszolgáltatással kapcsolatos rendelkezésekről, valamint a földgáz rendszerhasználati díjak, a külön díjak és a csatlakozási díjak meghatározásának keretszabályairól szóló 8/2016. (X. 13.) MEKH rendelet, a földgáz rendszerhasználati díjak, a külön díjak, valamint a csatlakozási díjak alkalmazásának szabályairól szóló 11/2016. (XI. 14.) MEKH rendelet és a földgáz rendszerhasználati díjak, a külön díjak és a csatlakozási díjak mértékéről szóló 13/2016. (XII. 20.) MEKH rendelet módosításáról szóló 7/2017. (VII. 13.) MEKH rendelet eltérő szöveggel történő hatályba léptetéséről szóló 11/2017. (VIII. 25.) MEKH rendelet módosításáról	4842
8/2018. (VI. 29.) AM rendelet	Az ingatlan-nyilvántartási célú földmérési és térképészeti tevékenység részletes szabályairól	5000
20/2018. (VI. 29.) BM rendelet	Egyes belügyi feladatokat érintő miniszteri rendeletek módosításáról	5063
21/2018. (VI. 29.) BM rendelet	Egyes belügyi tárgyú miniszteri rendeletek büntetőeljárásról szóló 2017. évi XC. törvénnyel összefüggő módosításáról	5071
9/2018. (VI. 29.) HM rendelet	A Magyar Honvédségre, illetve a katonai nemzetbiztonsági szolgálatokra vonatkozó eltérő munkavédelmi követelményekről, eljárási szabályokról szóló 1/2009. (I. 30.) HM rendelet, valamint a honvédelmi ágazatban bekövetkezett baleseti veszélyt jelentő rendellenességek és a balesetek bejelentéséről, kivizsgálásáról és nyilvántartásáról szóló 13/2011. (X. 20.) HM rendelet módosításáról	5079
1/2018. (VI. 29.) ITM rendelet	A digitális archiválás szabályairól	5100
2/2018. (VI. 29.) ITM rendelet	A menetíró készülékről szóló 75/2016. (XII. 29.) NFM rendelet módosításáról	5102
3/2018. (VI. 29.) ITM rendelet	Az egyetemes szolgáltatók részére vételre felajánlott földgázforrás és a hazai termelésű földgáz mennyiségéről és áráról, valamint az igénybevételre jogosultak és kötelezettek köréről szóló 67/2016. (XII. 29.) NFM rendelet módosításáról	5102

IV. A Magyar Nemzeti Bank elnökének rendeletei, valamint az önálló szabályozó szerv vezetőjének rendeletei

A Magyar Nemzeti Bank elnökének 23/2018. (VI. 29.) MNB rendelete a „Simmelweis Ignác-emlékév” ezüst emlékérme kibocsátásáról


A Magyar Nemzeti Bankról szóló 2013. évi CXXXIX. törvény 171. § (1) bekezdés d) pontjában kapott felhatalmazás alapján, a Magyar Nemzeti Bankról szóló 2013. évi CXXXIX. törvény 4. § (2) bekezdésében meghatározott feladatkörömben eljárva a következőket rendelem el:

- 1. §** (1) A Magyar Nemzeti Bank – a Simmelweis Ignác születésének 200. évfordulójáról történő méltó megemlékezés céljából meghirdetett Simmelweis Ignác-emlékév alkalmából – „Simmelweis Ignác-emlékév” megnevezéssel 10 000 forintos címletű ezüst emlékermét bocsát ki.
(2) A kibocsátás időpontja: 2018. június 30.
- 2. §** (1) Az emlékérme 925 ezrelék finomságú ezüsből készült, súlya 31,46 gramm, átmérője 38,61 mm, széle recézett.
(2) Az emlékérme előlapján Simmelweis Ignác félalakos portréjának ábrázolása látható, jobbra Simmelweis Ignác névalírásával. Az emlékérme szélén, félköriratban, fent a „MAGYARORSZÁG” felirat és – attól ponttal elválasztva – a „10 000” értékjelzés, valamint a „FORINT” felirat, lent, a portré ábrázolásába illesztve az „1818–1865” felirat olvasható. A portré ábrázolása mellett, bal oldalon a „BP” verdejel olvasható. A verdejelben legalább tízszeres nagyítás esetén látható, a verdejel adott betűjével megegyező betűket ábrázoló mikroírás került elhelyezésre. Az emlékérme előlapjának képét az 1. melléklet tartalmazza.
(3) Az emlékérme hátlapján egy kórházi jelenet ábrázolása látható, előtérben az orvosi köpenyt viselő Simmelweis Ignáccal, amint klórmésszel kezét mos egy mosdótálban, háttérben egy pólyás csecsemőt tartó, kórházi ágyban fekvő édesanyával. Az emlékérme szélén, fent, félköriratban a „SEMMEIWEIS EMLÉKÉV 2018” felirat olvasható, lent, Simmelweis Ignác köpenyének ábrázolásába illesztve Kereszthury Gábor tervezőművész mesterjegye látható. Az emlékérme hátlapjának képét a 2. melléklet tartalmazza.
- 3. §** Az emlékerméből 5000 darab készíthető, különleges – ún. proof – technológiával.
- 4. §** Ez a rendelet 2018. június 30-án lép hatályba.

Dr. Matolcsy György s. k.,
a Magyar Nemzeti Bank elnöke

1. melléklet a 23/2018. (VI. 29.) MNB rendelethez

Az emlékérmé előlapjának képe:



2. melléklet a 23/2018. (VI. 29.) MNB rendelethez

Az emlékérmé hátlapjának képe:



A Magyar Nemzeti Bank elnökének 24/2018. (VI. 29.) MNB rendelete a „Simmelweis Ignác-emlékév” rézötvtözetű emlékérme kibocsátásáról


A Magyar Nemzeti Bankról szóló 2013. évi CXXXIX. törvény 171. § (1) bekezdés d) pontjában kapott felhatalmazás alapján, a Magyar Nemzeti Bankról szóló 2013. évi CXXXIX. törvény 4. § (2) bekezdésében meghatározott feladatkörömben eljárva a következőket rendelem el:

- 1. §** (1) A Magyar Nemzeti Bank – a Simmelweis Ignác születésének 200. évfordulójáról történő méltó megemlékezés céljából meghirdetett Simmelweis Ignác-emlékév alkalmából – „Simmelweis Ignác-emlékév” megnevezéssel 2000 forintos címletű rézötvtözetű emlékérmét bocsát ki.
(2) A kibocsátás időpontja: 2018. június 30.
- 2. §** (1) Az emlékérme 75% réz és 25% nikkelt ötvözetéből készült, súlya 30,8 gramm, átmérője 38,61 mm, széle recézett.
(2) Az emlékérme előlapján Simmelweis Ignác félalakos portréjának ábrázolása látható, jobbra Simmelweis Ignác névalírásával. Az emlékérme szélén, félköriratban, fent a „MAGYARORSZÁG” felirat és – attól ponttal elválasztva – a „2000” értékjelzés, valamint a „FORINT” felirat, lent, a portré ábrázolásába illesztve az „1818–1865” felirat olvasható. A portré ábrázolása mellett, bal oldalon a „BP” verdejel olvasható. A verdejelben legalább tízszeres nagyítás esetén látható, a verdejel adott betűjével megegyező betűket ábrázoló mikroírás került elhelyezésre. Az emlékérme előlapjának képét az 1. melléklet tartalmazza.
(3) Az emlékérme hátlapján egy kórházi jelenet ábrázolása látható, előtérben az orvosi köpenyt viselő Simmelweis Ignáccal, amint klórmésszel kezét mos egy mosdótálban, háttérben egy pólyás csecsemőt tartó, kórházi ágyban fekvő édesanyával. Az emlékérme szélén, fent, félköriratban a „SEMMEWEIS EMLÉKÉV 2018” felirat olvasható, lent, Simmelweis Ignác köpenyének ábrázolásába illesztve Kereszthury Gábor tervezőművész mesterjegye látható. Az emlékérme hátlapjának képét a 2. melléklet tartalmazza.
- 3. §** Az emlékérméből 5000 darab készíthető.
- 4. §** Ez a rendelet 2018. június 30-án lép hatályba.

Dr. Matolcsy György s. k.,
a Magyar Nemzeti Bank elnöke

1. melléklet a 24/2018. (VI. 29.) MNB rendelethez

Az emlékérmé előlapjának képe:



2. melléklet a 24/2018. (VI. 29.) MNB rendelethez

Az emlékérmé hátlapjának képe:



A Magyar Energetikai és Közmű-szabályozási Hivatal elnökének 5/2018. (VI. 29.) MEKH rendelete a rendszeres adatszolgáltatásra kötelezettek által szolgáltatandó adatok köréről, a teljesítés módjára vonatkozó követelményekről, valamint az adatszolgáltatási kötelezettség határidejéről, továbbá a rendkívüli adatszolgáltatással kapcsolatos rendelkezésekről, valamint a földgáz rendszerhasználati díjak, a külön díjak és a csatlakozási díjak meghatározásának keretszabályairól szóló 8/2016. (X. 13.) MEKH rendelet, a földgáz rendszerhasználati díjak, a külön díjak, valamint a csatlakozási díjak alkalmazásának szabályairól szóló 11/2016. (XI. 14.) MEKH rendelet és a földgáz rendszerhasználati díjak, a külön díjak és a csatlakozási díjak mértékéről szóló 13/2016. (XII. 20.) MEKH rendelet módosításáról szóló 7/2017. (VII. 13.) MEKH rendelet eltérő szöveggel történő hatályba léptetéséről szóló 11/2017. (VIII. 25.) MEKH rendelet módosításáról

A villamos energiáról szóló 2007. évi LXXXVI. törvény 170. § (5) bekezdés 4. pontjában, a földgázellátásról szóló 2008. évi XL. törvény 133/A. § 2., 9. és 11. pontjában, továbbá a távhőszolgáltatásról szóló 2005. évi XVIII. törvény 60. § (5) bekezdésében kapott felhatalmazás alapján, a Magyar Energetikai és Közmű-szabályozási Hivatalról szóló 2013. évi XXII. törvény 12. § i) pontjában meghatározott feladatkörömben eljárva a következőket rendelem el:

- 1. §** (1) A rendszeres adatszolgáltatásra kötelezettek által szolgáltatandó adatok köréről, a teljesítés módjára vonatkozó követelményekről, valamint az adatszolgáltatási kötelezettség határidejéről, továbbá a rendkívüli adatszolgáltatással kapcsolatos rendelkezésekről, valamint a földgáz rendszerhasználati díjak, a külön díjak és a csatlakozási díjak meghatározásának keretszabályairól szóló 8/2016. (X. 13.) MEKH rendelet, a földgáz rendszerhasználati díjak, a külön díjak, valamint a csatlakozási díjak alkalmazásának szabályairól szóló 11/2016. (XI. 14.) MEKH rendelet és a földgáz rendszerhasználati díjak, a külön díjak és a csatlakozási díjak mértékéről szóló 13/2016. (XII. 20.) MEKH rendelet módosításáról szóló 7/2017. (VII. 13.) MEKH rendelet eltérő szöveggel történő hatályba léptetéséről szóló 11/2017. (VIII. 25.) MEKH rendelet (a továbbiakban: R.) 8. melléklete helyébe az 1. melléklet lép.
- (2) Az R. 11. melléklete helyébe a 2. melléklet lép.
- (3) Az R. 14. melléklete helyébe a 3. melléklet lép.
- 2. §** Ez a rendelet 2018. július 1-jén lép hatályba.

Dr. Dorkota Lajos s. k.,
elnök

1–3. melléklet az 5/2018. (VI. 29.) MEKH rendelethez*

* A MEKH rendelet 1–3. melléklete jelen Magyar Közlöny mellékleteként, az MK_18_099_5MEKHr_1_3mell.pdf fájlnev alatt található. A MEKH rendelet ezen részei jelen Magyar Közlöny 4843-tól 4999-ig oldalait képezik.

V. A Kormány tagjainak rendeletei

Az agrárminiszter 8/2018. (VI. 29.) AM rendelete az ingatlan-nyilvántartási célú földmérési és térképészeti tevékenység részletes szabályairól

A földmérési és térképészeti tevékenységről szóló 2012. évi XLVI. törvény 38. § (2) bekezdés b) és d) pontjában kapott felhatalmazás alapján, a Kormány tagjainak feladat- és hatásköréről szóló 94/2018. (V. 22.) Korm. rendelet 79. § 11. pontjában meghatározott feladatkörömben eljárva,

a 69. § tekintetében az ingatlan-nyilvántartásról szóló 1997. évi CXXI. törvény 90. § (1) bekezdésében kapott felhatalmazás alapján, a Kormány tagjainak feladat- és hatásköréről szóló 94/2018. (V. 22.) Korm. rendelet 79. § 8. pontjában meghatározott feladatkörömben eljárva,

a 70. § tekintetében a földmérési és térképészeti tevékenységről szóló 2012. évi XLVI. törvény 38. § (3) bekezdés a) pontjában kapott felhatalmazás alapján, a Kormány tagjainak feladat- és hatásköréről szóló 94/2018. (V. 22.) Korm. rendelet 79. § 11. pontjában meghatározott feladatkörömben eljárva, a Kormány tagjainak feladat- és hatásköréről szóló 94/2018. (V. 22.) Korm. rendelet 107. §-ában meghatározott feladatkörében eljáró honvédelmi miniszterrel egyetértésben,

a 71. § tekintetében a földmérési és térképészeti tevékenységről szóló 2012. évi XLVI. törvény 38. § (2) bekezdés f) pontjában kapott felhatalmazás alapján, a Kormány tagjainak feladat- és hatásköréről szóló 94/2018. (V. 22.) Korm. rendelet 79. § 11. pontjában meghatározott feladatkörömben eljárva

a következőket rendelem el:

1. Értelmező rendelkezések

1. § E rendelet alkalmazásában

1. *címkoordináta*: a címhez rendelt, méter élességű koordinátapár, amely az adott ingatlan, valamint építmény objektumokat egyértelműen azonosítja;
2. *digitális módszer*: számszerű munkavégzés, amely során a grafikus vagy numerikus eljárás keretében kerül sor az ingatlan-nyilvántartási térképi adatbázisban rögzített töréspontok, koordináták megjelenítésére, meghatározására;
3. *építmény*: az épített környezet alakításáról és védelméről szóló törvény szerinti építmény – rendeltetésétől függetlenül –, a nyomvonalas műszaki műtárgyak és tartozékaik kivételével;
4. *geometriai változással érintett objektum*: a változással érintett és az ahhoz közvetlenül csatlakozó objektum, amelynek a változás során létrejövő új határpontok miatt a geometriája megváltozik;
5. *grafikus részletpont*: a 11. pont alá nem tartozó, térképről mért koordinátákkal rendelkező, numerizált vagy digitalizált részletpont;
6. *használati megosztás*: a földrészleten belüli használati rend tervezésére, rögzítésére, kitűzésére és dokumentálására irányuló földmérési tevékenység;
7. *kitűzés*: a kitűzés időpontjában a hatályos állami ingatlan-nyilvántartási térképi adatbázisban tárolt földrészlet jogi határpontjainak – megrendelői igény esetén egyéb pontjainak – helyszíni azonosítására, illetve kijelölésére irányuló földmérési tevékenység;
8. *községi területi gyűjtő*: a fővárosi és megyei kormányhivatal ingatlanügyi hatóságként eljáró járási (fővárosi kerületi) hivatala (a továbbiakban együtt: járási hivatal) által vezetett nyilvántartás, amely a község műszaki területének és a nyilvántartott földrészletek területösszegének különbségéből számított területi ellentmondások kezelésére szolgál;
9. *mérési állomány*: a numerikus helyszíni felmérés részlet- és segédpontjait tartalmazó adatállomány;
10. *műszaki terület*: az állami ingatlan-nyilvántartási térképi adatbázisban tárolt, felületszerű objektumok által meghatározott alakzatok területe;
11. *numerikus részletpont*: minden számszerűen meghatározott pont, amely újfelmérés esetén helyszíni (terepi) adatgyűjtéssel, digitális átalakítás esetén a korábban numerikusan meghatározott részletpontok számítógépes feldolgozásával kerül meghatározásra;

12. *strang*: az építményen belül a közüzemi, szellőző- és klímavezetékek és -csövek elhelyezését és az egyes lakások közüzemi ellátását biztosító zárt tér;
13. *térképmásolat*: az állami ingatlan-nyilvántartási térképi adatbázis e rendeletben rögzített tartalommal való rajzi megjelenítése;
14. *térkép-terepazonos pont*: az állami térképi adatbázis azon pontja, amely a 7. mellékletben megengedett eltéréseken belül a természetben egyértelműen, pontszerűen azonosítható;
15. *tömb*: egymással szomszédos földrészletek összessége, amelyek külső határvonala közterülettel, vonalas létesítménnyel vagy közigazgatási határral elhatárolható;
16. *változási állomány*: az állami ingatlan-nyilvántartási térképi adatbázis tartalmát érintő változás utáni állapotot tartalmazó adatállomány;
17. *változási vázrajz*: az állami ingatlan-nyilvántartási térképi adatbázis tartalmának, továbbá a jogok és tények változását eredményező digitális és papíralapú földmérési munkarész.

2. A földmérési és térképészeti adatok szolgáltatása

- 2. §**
- (1) Az ingatlan-nyilvántartási célú földmérési tevékenységhez történő adatszolgáltatás előtt ellenőrizni kell az egységes ingatlan-nyilvántartási adatbázisban tárolt adatok összhangját. Ennek keretében vizsgálni kell, hogy az érintett földrészletek állami ingatlan-nyilvántartási térképi adatbázisban tárolt, a földmérési és térképészeti tevékenységről szóló 2012. évi XLVI. törvény (a továbbiakban: Fttv.) 11. § (1) bekezdése szerinti állami alapadat objektumok, valamint a műszaki területek összhangban vannak-e a tulajdoni lapon feltüntetett adatokkal, területekkel.
 - (2) Ha a tulajdoni lapokon feltüntetett területi adatok és az állami ingatlan-nyilvántartási térképi adatbázisból számítható műszaki területi adatok közötti különbség meghaladja az e rendeletben megállapított tűréshatárt, a járási hivatal az Fttv. 17. §-a szerint köteles eljárni.
 - (3) Ha a tulajdoni lapon feltüntetett – a (2) bekezdésben említettek körén kívül eső – adatok eltérnek a térképi adatbázisban tárolt állami alapadatokról, objektumokról, akkor a járási hivatal az Fttv. 17. §-a szerint köteles eljárni.
 - (4) A járási hivatal az Fttv. 28. § (2a) bekezdésében foglaltak figyelembevételével szolgáltat adatot. Az ingatlan-nyilvántartási célú földmérési tevékenységhez történő adatszolgáltatást megelőzően, az érintett ingatlan tekintetében nem szerepelhet az ingatlan területét, határvonalát, az ingatlan-nyilvántartásba bejegyzett tulajdonjogot, valamint az ingatlan-nyilvántartásról szóló 1997. évi CXLI. törvény (a továbbiakban: Inyvtv.) 16. § e) és f) pontjában meghatározott jogokat érintő perfeljegyzés vagy a jogorvoslati kérelem benyújtásának ténye. A tulajdoni lapon és a térképi adatbázisban szereplő adatoknak e rendeletben foglaltak szerint egyezniük kell.
 - (5) Az ingatlan-nyilvántartási célú földmérési tevékenységhez történő adatszolgáltatás során a járási hivatal a (7) és (8) bekezdésben foglaltakon túl az Fttv. 29/A. §-a alapján szolgáltatja az ingatlan-nyilvántartásról szóló 1997. évi CXLI. törvény végrehajtásáról szóló 109/1999. (XII. 29.) FVM rendelet (a továbbiakban: Inyvh.) 118/A. §-a szerinti földmérési földkönyvben szereplő ingatlan-nyilvántartási adatokat.
 - (6) Az ingatlan-nyilvántartási célú földmérési tevékenységhez az adatszolgáltató az állami ingatlan-nyilvántartási térképi adatbázis adatszerkezeti formátumában, fájlformátumában szolgáltat adatokat. Ettől eltérő formátumban történő adatszolgáltatást a járási hivatal a technikai lehetőségeinek figyelembevételével tudja teljesíteni.
 - (7) Ingatlan-nyilvántartási célú földmérési munkák adatszolgáltatása során – amennyiben azok rendelkezésre állnak –, a következő adatokat, munkarészeket kell másolatban az adatigénylő földmérő vállalkozó vagy vállalkozás megbízott képviselőjének szolgáltatni a munkával érintett földrészletek és azok közvetlen környezetének tekintetében:
 - a) a hatályos állami ingatlan-nyilvántartási térképi adatbázisból a munkával érintett terület és annak környezetét tartalmazó kivágot a (6) bekezdés szerinti formátumban,
 - b) a munka elvégzéséhez szükséges alappontok pontleírásait,
 - c) a települési felmérések mérési munkarészeit,
 - d) a fellelhető korábbi földmérési munkák munkarészeit, függetlenül attól, hogy az adatszolgáltatás időpontjában hatályos vagy a forgalomból kivont térképi állapot alapján készültek,
 - e) földmérési földkönyvet az érintett és szomszédos ingatlanokról,
 - f) a telki szolgálmi és egyéb használati jogokkal, jogilag jelentős tényekkel kapcsolatos adatokat, munkarészeket,
 - g) metaadatokat a 65. § szerinti tartalommal,

- h) a 24. § (2) bekezdése szerinti esetben az új állami földmérési alaptérképi adatbázisból kivágotat, valamint az ahhoz tartozó mérési adatokat, valamint
 - i) új földrészleteket eredményező földmérési munka esetén a kiinduló helyrajzi számokat.
- (8) Földmérési igazságügyi szakértői vélemény, valamint felmérési, térképezési vagy területszámítási hiba bejelentéséhez szükséges szakvélemény készítéséhez nyújtandó adatszolgáltatás esetén a (7) bekezdésben felsorolt adatok mellett – amennyiben rendelkezésre állnak – másolatban szolgáltatni kell:
- a) a forgalomból kivont analóg térképekről készített másolatot,
 - b) a digitalizált forgalomból kivont térkép transzformált állományának kivágotát,
 - c) a korábbi felmérések mérési vázlatait, tömbrajzait, mérési jegyzeteit és a felvételi előrajzokat,
 - d) az érintett ingatlanokkal kapcsolatos ingatlanügyi hatósági intézkedések, műszaki munkarészek iratait,
 - e) szükség esetén a telexkönyvi betéteket,
 - f) az egységes ingatlan-nyilvántartás szerkesztésekor készült tulajdoni lap tervezeteket,
 - g) az irattárban rendelkezésre álló okiratokat,
 - h) az azonosító jegyzékeket és
 - i) a papíralapú tulajdoni lapokat.
- (9) A (7) és (8) bekezdés szerinti adatszolgáltatást a földmérési és térképészeti állami alapadatok kezeléséről, szolgáltatásáról és egyes igazgatási szolgáltatási díjakról szóló együttes rendelet földrészletek mérésére, kitűzésére és megosztására vonatkozó rendelkezéseire figyelemmel kell teljesíteni.
- (10) Az adatszolgáltatás a földmérési jogosultsággal rendelkezők részére ellenőrzött elektronikus úton is teljesíthető.
- (11) A (10) bekezdés szerinti ellenőrzött elektronikus út alatt a földmérési és térinformatikai államigazgatási szerv honlapján, a földmérő igazolványok közhiteles nyilvántartásában közzétett, az Fttv. 28. § (8) bekezdés f) pontja alapján rögzített vagy az ügyfélkapus bejelentkezéshez megadott elektronikus levelezési cím értendő.
- (12) Az adatszolgáltatás iránti kérelmet a járási hivatal a fizetendő igazgatási szolgáltatási díj összegének kiszámításával egy munkanapon belül elektronikus úton visszaigazolja.
- (13) Az adatszolgáltatást a befizetést igazoló bizonylat kézhezvételétől számított nyolc napon belül a (11) bekezdésben foglaltak szerint a számlamásolat megküldésével kell teljesíteni.
- (14) Az adatszolgáltatás megtörténtét a kérelmezőnek személyes átvétel esetén aláírásával, elektronikus úton történő adatszolgáltatás esetén elektronikusan kell igazolnia.

- 3. §**
- (1) Az állami ingatlan-nyilvántartási térképi adatbázisból papír alapon szolgáltatott hiteles térképmásolatnak tartalmaznia kell:
- a) a fejlécben
 - aa) a kiállító járási hivatal címbélyegzőjét,
 - ab) a település nevét,
 - ac) a fekvés megnevezését,
 - ad) az igényelt földrészlet helyrajzi számát,
 - ae) a térképmásolat méretarányát,
 - af) a térképmásolat Inytv. 68/A. § (3) bekezdésében meghatározott teljes vagy szemle másolat típus megjelölését,
 - b) a rajzi részben az igényelt földrészlet és annak környezete vonatkozásában
 - ba) a végleges állapotot a térképi megírásokkal,
 - bb) az érvényes előzetes változásokat megkülönböztetett módon,
 - c) a láblécben
 - ca) a következő záradékszöveget: „A térképmásolat a kiadást megelőző napig megegyezik az ingatlan-nyilvántartási térképi adatbázis tartalmával!”,
 - cb) az adatszolgáltatást végző személy – nyomtatott betűvel írt – nevét és aláírását,
 - cc) a járási hivatal körbélyegzőjét,
 - cd) az „A térképmásolat méretek levételére nem használható!” feliratot.
- (2) Analóg adathordozón lévő állami alapadatok szolgáltatásakor a másolaton fel kell tüntetni a készítés vagy az adattartalom utolsó aktualizálásának időpontját.
- (3) Földmérési és térképészeti adatokat, valamint térképmásolatot az igénylés céljától függően az 1., a 2. vagy a 3. mellékletben meghatározott adattartalmú igénylőlapon kell igényelni.

3. A változási vázrajz és fajtái

- 4. §**
- (1) A közigazgatási egységek határvonalának változásával összefüggő változási vázrajz fajtái:
 - a) az államhatár változásával összefüggő változási vázrajz, valamint
 - b) a közigazgatási határ – ideértve a megyehatárt, a település, a főváros és a kerületenkénti ingatlan-nyilvántartási egység esetében a kerület-, valamint a fekvéshatárt – változásával összefüggő változási vázrajz.
 - (2) A földrészlethatár változásával összefüggő változási vázrajz fajtái:
 - a) a telekalakítással összefüggő változási vázrajzok,
 - b) a kisajátítási változási vázrajz,
 - c) a felmérési, térképezési vagy területszámítási hiba kijavítására irányuló változási vázrajz, továbbá
 - d) az Fttv. 14. § (8) bekezdése szerinti kitézéssel kapcsolatos változási vázrajz.
 - (3) A földrészleten belüli adatok változásával összefüggő változási vázrajz fajtái:
 - a) a jogok bejegyzésére és tények feljegyzésére, valamint ezek módosításához vagy törléséhez szolgáló változási vázrajz,
 - b) az építmények feltüntetésével, változásával vagy megszüntetésével, illetve önálló ingatlan alakításával összefüggő változási vázrajz,
 - c) egyéb önálló ingatlanok esetén az Inyvtv.-ben előírt alaprajz,
 - d) a művelési ág, illetve minőségi osztály változásával összefüggő változási vázrajz,
 - e) egyéb önálló ingatlanok tekintetében a tulajdoni viszonyok megváltoztatására készített változási alaprajz.
 - (4) Változási vázrajzként kell kezelni az állami ingatlan-nyilvántartási térképi adatbázis tartalmában változást nem eredményező alábbi változási vázrajzokat vagy vázlatokat:
 - a) kitézési vázrajz,
 - b) használati megosztási vázrajz,
 - c) tények és jogi jellegek feljegyzéséhez és törléséhez szükséges vázlatok,
 - d) vezetékjog előzetes engedélyezése iránti kérelemhez készített vázlat,
 - e) földmérési igazságügyi szakértői vélemény és a felmérési, térképezési vagy területszámítási hiba bejelentéséhez szükséges szakvélemény mellékleteként készített vázlat.
 - (5) Az (1)–(4) bekezdésben meghatározott vázrajzokat az ingatlan-nyilvántartási célú földmérési tevékenységhez az adatszolgáltató által kezelt állami ingatlan-nyilvántartási térképi adatbázis adatszerkezeti formátumában, fájlformátumában kell vizsgálatra, illetve vizsgálatra és záradékolásra benyújtani.
 - (6) Az (5) bekezdésben meghatározott formátum adatbázis-szerkezetét, adattábláit, adatcsere-formátumát meghatározó műszaki dokumentációt a földügyi szakigazgatás hivatalos honlapján (a továbbiakban: honlap) letölthető formában közzé kell tenni.

4. A változási vázrajzok készítésére vonatkozó előírások

- 5. §**
- (1) A 4. § (3) bekezdés b), c) és e) pontjában felsorolt vázrajzok kivételével valamennyi vázrajz készítéséhez a terepi méréseket az Fttv. 10. § (3) bekezdés a), b), d), f) és h) pontjában rögzített alapponthálózati pontokra vagy a korábbi felmérések során meghatározott és a természetben megtalálható ötödrendű vagy felmérési alappontokra vagy magasabb rendű – megfelelően azonosított – részletpontokra támaszkodva kell végrehajtani. A műszaki munkarészeket digitális módszerrel kell elkészíteni.
 - (2) Grafikus eljárást kell alkalmazni minden olyan esetben, amikor a térképi adatbázisban tárolt objektumadatok koordinátáit a transzformációt követően lehet a helyszínen, illetve terepen megjelölni, vagy a terepi objektumadatokat a transzformációt követően az ingatlan-nyilvántartási adatbázisban ábrázolni.
 - (3) A numerikus eljárás eredményeként az ábrázolandó objektumokat a terepen meghatározott koordinátaikkal kell rögzíteni az ingatlan-nyilvántartási térképi adatbázisban, valamint az ingatlan-nyilvántartási adatbázisban tárolt objektumkoordináták megjelenítésre a terepen.
 - (4) Belterületi vagy zártkertként nyilvántartott földrészleteket érintő változások esetében a változási állományt a térképi és a természetbeni adatok alapján is el kell készíteni, ha a természetbeni állapotot rögzítő mérési állomány az állami ingatlan-nyilvántartási térképi adatbázisba hibahatáron belül grafikusán beilleszthető.
 - (5) Ha a vezetékjog vagy szolgálmi jog bejegyzéséhez a jogosult korábbi bemérések eredményeként vagy tervezési állapotként biztosítja a létesítmény adatait, akkor az állami ingatlan-nyilvántartási térképi adatbázisba történő beillesztéshez szükséges ellenőrző méréseket az alapponthálózati pontokra kell a munka készítőjének elvégeznie. Az ellenőrző méréseket mérési vázlaton dokumentálni kell.

- (6) A 2004. év előtt épült létesítmények esetén a vezetékjog vagy szolgalmi jog ingatlan-nyilvántartásba történő utólagos feltüntetéséhez az alapponthálózati pontokra történő ellenőrző mérések nem szükségesek, ha a jogosult nyilatkozik arról, hogy a létesítmények adatai korábbi numerikus bemérés alapján kerültek meghatározásra, továbbá a jogosult kérelmének részét képezik a jogosult rendelkezésére álló bemérések dokumentációi is.
- (7) Más hatósági nyilvántartás és az ingatlan-nyilvántartási adatbázis összhangjának megteremtése céljából, a nagy tömegű átvezetések egyszeri megvalósításához a két nyilvántartásból származó vektoros állományok összevetésével az illetékes ingatlanügyi hatóság automatikusan generál művelésiág-változási vázrajzot. A vázrajz automatikus készítésének tényét és a készítés célját a vázrajzon fel kell tüntetni. Az így előállított vázrajz kizárólag a két nyilvántartás összhangját megteremtő nagy tömegű eljárásban használható fel.

6. §

- (1) A 4. § szerinti változási vázrajzok készítése földmérési munka, így az Fttv. 28. § (1) bekezdése szerinti szakképzettséghez kötött tevékenységnek minősül.
- (2) A vázrajzok minőségtanúsítása során az ingatlanrendező földmérő minősítéssel rendelkező földmérő az e rendeletben előírt tartalmi, formai és pontossági követelményeknek való megfelelést vizsgálja és tanúsítja. A vázrajz készítője és annak minőségtanúsítója azonos személy is lehet.
- (3) A hatósági vizsgálatot és záradékolást végző személy nem lehet azonos a készítő és minőségtanúsító személyével.
- (4) Az Fttv. 24. § (1) bekezdése szerinti értesítést igazolható módon a munka megkezdése előtt
- három tulajdonosig személyesen, postai úton vagy elektronikus levélben,
 - több mint három tulajdonos esetén a legnagyobb tulajdoni hányaddal rendelkező, helyben lakó személy részére személyesen, postai úton vagy elektronikus levélben; a többi személy részére az illetékes települési önkormányzatnál hirdetményi úton
- kell megküldeni.
- (5) A földmérési és térképészeti tevékenység végzése során észlelt felmérési, térképezési vagy területszámítási hiba kijavítását a munkát végző földmérőnek a járási hivatalnál kell kezdeményeznie. Ebben az esetben a földmérési munkálatokat fel kell függeszteni, és csak a hiba kijavítására vonatkozó járási hivatali határozat véglegessé válása után szabad folytatni azt.

7. §

- (1) A változási vázrajzot hitelesített állami alapadatok felhasználásával kell elkészíteni. Az ehhez történt adatszolgáltatás járási hivatali iktatószámát a változási vázrajzon fel kell tüntetni.
- (2) A földrészletek határvonalainak azonosításához és ellenőrzéséhez a terepi méréseken kívül fel kell használni a hatályos ingatlan-nyilvántartási térképi adatbázist, valamint a járási hivatalban rendelkezésre álló mérési, kitzúzési adatokat is. Térképmásolatról méretlevétellel megállapított méreteket tilos felhasználni.
- (3) Ha a (2) bekezdésben felsorolt adatok között az ellentmondás mértéke az ellenőrzött határvonal helyzetében a 16. § szerinti megengedett legnagyobb eltérést meghaladja, akkor az észlelt hibát a járási hivatalnak írásban be kell jelenteni. A bejelentés része a műszaki dokumentáció.
- (4) A (3) bekezdésben meghatározott bejelentési kötelezettség alól kivételt jelent, ha az adott változási dokumentáció az e rendeletben megállapított tűréshatáron túli eltérés ingatlan-nyilvántartási átvezetését hivatott rendezni, vagy az adott földrészlet kitzúzésére irányul.
- (5) A változási vázrajzot olyan méretarányban kell kinyomtatni, hogy annak tartalma áttekinthető és olvasható legyen. A méretarány-tényezőt és „a vázrajz méretek levételére nem alkalmas” feliratot a vázrajzon fel kell tüntetni.
- (6) A változási vázrajzon és munkarészein az e rendelet előírásai, valamint a Digitális alaptérkép (a továbbiakban: DAT) Szabályzatban meghatározott jelkulcsi elemeket kell használni.
- (7) A kinyomtatott változási vázrajz az északi irányt fel kell tüntetni, ha a vázrajz nem északi tájolású.
- (8) A 4. §-ban meghatározott vázrajzok nem vonhatók össze, kivéve:
- az épületfeltüntető vázrajz, az épülethez tartozó udvar kialakítása céljából készített művelésiág-változási vázrajzzal,
 - az önálló tulajdonú épület feltüntetéséről készített vázrajz, a földhasználati jog bejegyzéséhez készített vázrajzzal, ha a földhasználati joggal érintett terület és az önálló épület alapterülete megegyezik,
 - az épületmegszüntető és épületfeltüntető vázrajzok.
- (9) Ha a 4. § (1) és (2) bekezdésében meghatározott vázrajzok készítése esetén a változással érintett földrészletre az ingatlan-nyilvántartás adatai szerint földmérési jel elhelyezését biztosító közérdekű használati jog van bejegyezve, akkor a vázrajzon fel kell tüntetni, hogy a változás után mely földrészleten helyezkedik el a közérdekű használati joggal érintett földmérési jel.

- (10) A (9) bekezdés alapján készített vázrajzon ábrázolt földmérési jel körül 4 méteres sugarú körön belül minden érintett földrészletre fel kell tüntetni a közérdekű használati jogot, amelyet a területkimutatásban is szerepeltetni kell. Épület falában létesített magassági alappont esetén a közterületre és az épület belsejére nem szabad feltüntetni a közérdekű használati jogot.
- (11) Ha a (9) bekezdésben foglalt változás során a földmérési jel új vagy másik földrészletbe kerül, akkor a térképészetért felelős miniszter felelősségi körébe tartozó állami alapadatok és térképi adatbázisok vonatkoztatási és vetületi rendszeréről, alapadat-tartalmáról, létrehozásának, felújításának, kezelésének és fenntartásának módjáról, és az állami átvétel rendjéről szóló 15/2013. (III. 11.) VM rendelet [a továbbiakban: 15/2013. (III. 11.) VM rendelet] 5. melléklete szerinti pontátadási jegyzőkönyv az ingatlanügyi hatósághoz benyújtandó műszaki dokumentáció részét képezi.
- (12) Nem kell a (11) bekezdés szerinti pontátadási jegyzőkönyvet csatolni megsemmisült földmérési jel esetén. A megsemmisülés tényét a földmérési jel fölötti tulajdonosi jogok gyakorlásának a földmérési és térinformatikai államigazgatási szerv részére be kell jelentenie.
- (13) Ha a (12) bekezdés szerinti bejelentés alapján a földmérési és térinformatikai államigazgatási szerv arról dönt, hogy a földmérési jel nem szüntethető meg, akkor annak pótlásáról az Fttv. 27. § (5) bekezdése szerint az ingatlan mindenkori jogszerű használójának, ennek hiányában tulajdonosának költségére az ingatlanügyi hatóság gondoskodik.
- (14) Ha a változási vázrajz földmérési jel elhelyezésére szolgáló közérdekű használati jog bejegyzésére irányul, akkor nem szükséges az alapponthálózati pontokra történő ellenőrző mérések elvégzése.

8. § Több település közigazgatási területére kiterjedő változás esetén a változási vázrajzot közigazgatási egységenként – azon belül fekvésenként – kell elkészíteni.

- 9. §**
- (1) Ha a határvonal helyét korábban jogerős bírósági ítélettel állapították meg, és az ingatlan-nyilvántartási térképi adatbázisban még nem került átvezetésre, akkor a munkát végző csak olyan vázrajzot készíthet, amely a bíróság által megállapított határvonalat és az ennek megfelelő területi adatokat tartalmazza.
 - (2) Az igazságügyi földmérő szakértő az állami ingatlan-nyilvántartási térképi adatbázis tartalmát érintő szakértői véleményét az elkészítést követő nyolc napon belül köteles az illetékes járási hivatalnak nyilvántartásba vétel céljából benyújtani.

- 10. §**
- (1) E rendeletben és a kisajátítási jogszabályokban előírt és meghatározott záradékokon kívül a változási vázrajzon más záradékot a készítő nem tüntethet fel.
 - (2) A változási vázrajz vizsgálatra és záradékolásra történő benyújtásának – az Fttv. 14. § (8) bekezdése alapján készített változási vázrajz kivételével – nem feltétele a változással érintett földrészletek tulajdonosai aláírásának a vázrajzon való megléte.

- 11. §**
- (1) A változási vázrajzon az előzetes változásokkal kiegészített hatályos állami ingatlan-nyilvántartási térképi adatbázisnak megfelelő tartalommal ábrázolni kell a változás előtti, valamint a változás után keletkező állapotot.
 - (2) A változás utáni új földrészletek határvonalát és a változott épületeket 0,5 mm vastag, folytonos vonallal, a változott alrészletek, termőföld minőségi osztályok határvonalát 0,5 mm vastag, szaggatott vonallal, a megszünt határvonalakat és egyéb térképi elemeket kettős áthúzással érvénytelenítve kell feltüntetni. A megváltozott régi helyrajzi számokat, alrészletbetűjeleket, művelési ágak megnevezését, minőségi osztályok osztályba sorolási megnevezéseit át kell húzni, az újakat vastagon szedett betűvel kell feltüntetni. Új utcaneveket vagy házszámokat csak a címképzésért felelős szerv által kiadott okirat alapján lehet a vázrajzon feltüntetni.
 - (3) A változási vázrajzon fel kell tüntetni a változással érintett földrészletekhez csatlakozó szomszédos földrészletek helyrajzi számát, valamint ábrázolni kell a szomszédos földrészletek határvonalait a változási vázrajzon mért legalább 2 cm hosszúságban, valamint a helyrajzi számokat, alrészletbetűjeleket, minőségi osztályok osztályba sorolási megnevezéseit, utcaneveket, épületeket, házszámokat.
 - (4) A 15. § (2) bekezdésében meghatározott esetekben a változási vázrajzon a földrészlet változással érintett részét, valamint ennek környezetében a szomszédos földrészletek határvonalát a változási vázrajzon mért legalább 2 cm hosszúságban kell ábrázolni. A változási állománynak a teljes földrészletet kell tartalmaznia.
 - (5) A változási vázrajz méretadatot nem tartalmazhat. Ezalól kivételt képeznek a szolgálmi és a vezetékjogi védőtávolságok és a kitűzési vázrajzon a kitűzött földrészlet határára vonatkozó méretek.

- (6) Önálló címkoordinátát kell képezni minden, a központi címregiszterről és a címkezelésről szóló kormányrendelet hatálya alá tartozó ingatlanok számára.
- (7) Az Inyvtv. 25/B. § (1) bekezdésében meghatározott változásokhoz készített változási vázrajzoknak és a változási állományoknak tartalmazniuk kell a változás utáni földrészletek, épületek és pincék címkoordinátáinak besúrási pontját és pontszámát. A változási állomány ezenfelül tartalmazza a besúrási pontoknak a 4. mellékletben meghatározott pontkódját.
- (8) Ha az ingatlan közterület felőli bejárata egyértelműen nem határozható meg, akkor a helyrajzi szám besúrási pontját kell címkoordinátaként megadni.
- (9) Ha egy földrészletnek több közterületről van bejárata, akkor minden közterület felőli bejáratnak címkoordinátát kell képezni.
- (10) Ha egy épületnek vagy pincének több főbejárata vagy több lépcsőháza van, akkor mindegyiknek önálló címkoordinátát kell képezni.
- (11) Adatot szolgáltatni csak a 4. melléklet 2.1.3. pont 4.2. alpontja szerinti pontkóddal rendelkező címkoordinátákról kell.
- (12) Ha az adatszolgáltatás során a járási hivatal címkoordinátát nem szolgáltatott, akkor azt helyszínen méréssel kell meghatározni, és azt a földrészlet, az épület vagy a pince objektumon belül, egyedi pontszámmal ellátva, a 4. melléklet 2.1.3. pont 4.2. alpontja szerinti pontkóddal fel kell tüntetni.
- (13) A címkoordináták pontszámait 1-gyel kezdődően növekvő sorrendben kell földrészletenként képezni. Az 1-es sorszámot mindig a földrészlet címkoordinátája kapja.
- (14) Egy földrészleten belül azonos pontszámú címkoordináta nem lehet. A vázrajzon a címkoordináta helyét kitöltött nullkörrel kell jelölni, és a pontszámát fel kell tüntetni.
- (15) Korábbi mérések által meghatározott címkoordinátát megváltoztatni már nem szabad, azokat a változási vázrajzon sem kell feltüntetni, kivéve, ha időközben az ingatlan vagy épület bejárata áthelyezésre került.
- (16) A címkoordináták (12) bekezdés szerinti meghatározását 1 hektárig a teljes ingatlan vonatkozásában, 1 hektár felett csak a változással érintett terület 25 méteres környezetében kell elvégezni.
- (17) A címkoordinátákat a változási vázrajzon helyrajzi szám szerinti bontásban – pontszám, EOVS koordináta –, táblázatos formában kell feltüntetni.

- 12. §**
- (1) A változási vázrajzokhoz az ingatlan-nyilvántartási átvezetés céljának megfelelő területkimutatás tartozik.
 - (2) A területkimutatás változás előtti része az előzetes változásokkal kiegészítetten, a hatályos ingatlan-nyilvántartásnak megfelelően tartalmazza:
 - a) a változás előtti helyrajzi számokat növekvő sorrendben,
 - b) az alrészletek betűjelét ábécérendben, művelési ágát, a termőföld minőségi osztályát, a földminősítési mintatér megírását és a művelés alól kivett terület megnevezését,
 - c) a földrészletek, az alrészletek és a termőföld minőségi osztályok területi és kataszteri tiszta jövedelmi adatait,
 - d) a földrészletek területének összegét, valamint
 - e) a tulajdonosi adatokat és a tulajdoni hányadokat a 4. § (4) bekezdés b) pontja esetén.
 - (3) A területkimutatás változás utáni része tartalmazza:
 - a) a változás utáni helyrajzi számokat növekvő sorrendben,
 - b) az alrészletek betűjelét ábécérendben, művelési ágát, a termőföld minőségi osztályát és a művelés alól kivett terület megnevezését,
 - c) a földrészletek, az alrészletek és a termőföld minőségi osztályok területi és kataszteri tiszta jövedelmi adatait,
 - d) az alrészletek – a termőföld minőségi osztályok – területének és kataszteri tiszta jövedelmének összegét földrészletenként,
 - e) a földrészletek területének összegét,
 - f) a változással érintett földrészletet terhelő jogokat, tényeket tartalmazó vázrajzmelléletekre való hivatkozásokat, valamint
 - g) a 4. § (4) bekezdés b) pontja szerinti változási vázrajz esetén a használati viszonyokat és arányokat.

- 13. §**
- (1) A területkimutatás külön munkarészként is elkészíthető, ebben az esetben a területkimutatás borítóját az „A területkimutatás a változási vázrajzzal együtt érvényes!” felirattal, a változási vázrajzot az „A változási vázrajz a területkimutatással együtt érvényes!” felirattal kell ellátni.
 - (2) A külön munkarészként elkészített területkimutatást az 5. és 6. melléklet szerinti tartalommal, a honlapon közzétett formában kell elkészíteni.

- 14. §** (1) A változási vázrajzok, valamint a szakértői vélemények készítése során a terepi méréseket e rendeletben és a 15/2013. (III. 11.) VM rendeletben meghatározott tartalmi és pontossági előírások szerint kell végrehajtani.
(2) A helyszíni mérésekhez használt mérőeszközök kalibrálása a változási vázrajz készítőjének feladata.
- 15. §** (1) A földrészletek határvonalának helyszíni ellenőrzése során a rendelkezésre álló korábbi mérési adatokat és az állami ingatlan-nyilvántartási térképi adatbázis adataiból számítható méreteket a helyszíni ellenőrző mérések eredményeivel össze kell hasonlítani. A helyszíni ellenőrző méréseket a változással érintett vagy a kítüzendő földrészlettel szomszédos földrészletek vonatkozásában is el kell végezni.
(2) Olyan vonalas jellegű földrészletek esetében, amelyek hosszúsága a 250 métert, illetve olyan földrészletek esetében, amelyek területe a 10 hektárt meghaladja, és a változással érintett terület rész nem éri el az összterület 25%-át, a földrészletek határvonalainak azonosítását csak a változással érintett terület részre kell elvégezni.
- 16. §** (1) A térképi és természetbeni állapotot a meghatározott térkép-terepazonos pontok alapján azonosnak kell tekinteni, és a terepmunkához a természetbeni állapotot, az irodai feldolgozáshoz a térképi állapotot és a nyilvántartott területi adatokat kell kiinduló adatként elfogadni, ha a természetben állandó módon megjelölt pontok esetén:
a) a szabatosan felmért területen a térképi és természetbeni állapot között az eltérés
aa) a szabatosan megjelölt földrészlethatár helyzetében a $\pm 0,1$ métert,
ab) az állandó módon meg nem jelölt földrészlethatár helyzetében a $\pm 0,2$ métert nem haladja meg,
b) a földrészletről korábbi rajzi munkarészekben számszerű mérési vagy kítüzési adatok állnak rendelkezésre, az eredeti számszerű méretek és az ellenőrző méretek közötti eltérés nem nagyobb $\pm 0,3$ méternél,
c) az EOV földmérési alaptérkép terepi kiegészítő mérések nélküli digitális átalakításával készült térképi adatbázis esetén a 7. melléklet A) táblázatában megadott értéknél nem nagyobb az eltérés, vagy
d) a nem EOV vetületi rendszerű alaptérkép terepi kiegészítő mérések nélküli digitális átalakításával készült adatbázis esetén a 7. melléklet B) táblázatában megadott értéknél nem nagyobb az eltérés.
(2) Több földrészlet töréspontjainak folyamatos összemérése a földrészletek szélességének megállapításánál mérési vonalnak minősül. Amennyiben a mérési vonalra vonatkozó, a természetben mért és a grafikus alapú térképi adatbázisból meghatározott végméret közötti különbség (a továbbiakban: záróhiba) nem haladja meg a 7. melléklet C) és D) táblázataiban szereplő megengedett eltérés értékét, a mérési vonalon belül a részletpontok helyzetét a záróhiba arányos elosztásával kell meghatározni. Az így meghatározott részletpontok esetében az (1) bekezdés c) és d) pontja alapján kell a térképi és természetbeni állapot azonoságát megállapítani.
(3) Szabatosan megjelölt és meghatározott részletpontok esetében a koordinátákból vagy a mérési eredményekből számított és a terepen mért távolságok közötti eltérés nem haladhatja meg a 7. melléklet E) táblázatában megadott értéket.
- 17. §** (1) Az állami földmérési alaptérképi adatbázis előállításának szabályait tartalmazó jogszabályok előírásai szerinti újfelméréssel, térképfelújítással vagy digitális átalakítással készült alaptérképi adatbázisok esetén, ha a földrészlet határpontjainak azonosítása a 7. mellékletben meghatározott tűréshatáron belül van, azonosnak kell tekinteni azt a természetbeni állapottal.
(2) Az állami ingatlan-nyilvántartási térképi adatbázis műszaki munkarészeit és az időközi változások során keletkezett változási vázrajzait az ingatlan határvonalának megállapításához kötelezően fel kell használni.
- 18. §** (1) A tulajdoni lapokon nyilvántartott terület és az állami ingatlan-nyilvántartási térképi adatbázisban tárolt objektum műszaki területe összhangban van, ha:
a) az EOV ingatlan-nyilvántartási térkép digitális átalakításával előállított állami ingatlan-nyilvántartási térképi adatbázis esetén az eltérésük nem lépi túl a 8. mellékletben megadott értékek másfélszeresét,
b) a nem EOV vetületi rendszerű ingatlan-nyilvántartási térkép digitális átalakításával előállított állami ingatlan-nyilvántartási térképi adatbázis esetén az eltérésük nem haladja meg a 9. mellékletben feltüntetett értékek másfélszeresét, valamint
c) alrészletek, termőföld minőségi osztályok és a bejegyzett jogok és tények területszámítása esetén az eltérés nem haladja meg a vetületi rendszerük szerinti, 8., illetve 9. mellékletben feltüntetett értékek kétszeresét.

- (2) Az állami ingatlan-nyilvántartási térképi adatbázisban és annak változását eredményező vázrajzokon az egyes művelési ágakat az alábbi rövidítésekkel kell megjelölni:
- Szántó: „Sz”
 - Rét: „R”
 - Legelő: „L”
 - Szőlő: „Szó”
 - Kert: „K”
 - Gyümölcsös: „Gy”
 - Nádas: „N”
 - Erdő: „E”
 - Fásított terület: „Ft”
 - Halastó: „Ht”
- (3) Művelés alól kivett területek közül az alábbi megnevezéseket vagy rövidítéseket kell feltüntetni:
- a központi címregiszterről és a címkezelésről szóló 345/2014. (XII. 23.) Korm. rendelet 1. mellékletében felsorolt közterületjellegek;
 - vasút, autópálya, függőpálya, felvonó;
 - sporttelep, strand, fürdő;
 - zárkerti művelés alól kivett terület;
 - bánya, bányató, meddőhányó;
 - döggút;
 - major, tanya;
 - temető;
 - repülőtér, kikötő;
 - folyam, folyó, patak, ér, tó, mocsár;
 - csatorna, árok, töltés, gát;
 - lőtér.

5. Részletmérés

- 19. §**
- (1) A 6. § (5) bekezdésében foglalt értesítésnek tartalmaznia kell a mérés időpontját, a mérés célját és a jogosultságot biztosító jogszabályi hivatkozást.
 - (2) A változási vázrajzok elkészítéséhez szükséges részletmérés során a változással érintett területen az állami alapadatok tartalmában bekövetkezett változásokat be kell mérni, és a mérési vázlaton a 21. § (2) bekezdése szerinti tartalommal ábrázolni kell.
 - (3) A részletpontok csoportosítását és a tűrés osztályok meghatározását a 7. melléklet F), G) és H) táblázata szerint kell végezni. A részletpontok kódolásánál a 4. mellékletben megadott pontkódokat kell alkalmazni.
- 20. §**
- (1) A műholdas helymeghatározáson alapuló mérések esetében a 15/2013. (III. 11.) VM rendelet mellett e rendelet előírásait is alkalmazni kell.
 - (2) Terepi adatrögzítővel rendelkező hagyományos mérőeszközök alkalmazása esetén a rögzített mérési adatokat az eredeti, rögzített fájlformátumban kell leadni. Adatrögzítővel nem rendelkező hagyományos mérőeszközök alkalmazásával végzett mérések esetében a mérési eredményeket mérési jegyzőkönyvben kell rögzíteni.
 - (3) A (2) bekezdésben alkalmazott méréseket úgy kell dokumentálni, hogy a dokumentáció alapján a mérési adatokból a pontmeghatározás nyomon követhető és újból számítható legyen.
- 21. §**
- (1) A határvonalak helyzetének ellenőrzése céljából végzett mérések és a részletmérés eredményéről a mérési vázlatot, valamint annak vektoros mérési állományát is el kell készíteni.
 - (2) A mérési vázlatnak a 10. melléklet A. és B. pontja szerint tartalmaznia kell minden méretet és adatot, amelyek a változási vázrajz rajzi részének szerkesztéséhez szükségesek. A mérési vázlatot a honlapon közzétett minta szerinti formában kell elkészíteni.
 - (3) A mérési vázlatnak tartalmaznia kell:
 - a település nevét és a fekvés megjelölését,
 - a helyszínen rögzített házszámokat és utcaneveket,
 - a munka számát vagy azonosítóját,

4. az állami ingatlan-nyilvántartási térképi adatbázis adataival egyezően a változás előtti állapotot,
 5. a változott állapotnak megfelelő térképi állapotot,
 6. a 17. § (2) bekezdésében meghatározott munkarészekből átvett térképezési adatokat az adat eredetére való hivatkozással,
 7. a terepen mért részletpontokat, mérési vonalakat és méreteket,
 8. az ellenőrző mérés adatait,
 9. a korábbi munkarészekből átvett adatokat,
 10. a változás előtti és a változás utáni helyrajzi számokat,
 11. a művelési ágak, alrészletek és minőségi osztályok jelölését,
 12. a részletpontok pontszámait,
 13. a megszünt határvonalakat, kettős áthúzással érvénytelenítve,
 14. szükség szerint az északi irány megjelölését,
 15. a készítő személy saját kezű aláírását,
 16. a minőségtanúsítást végző személy saját kezű aláírását és az ingatlanrendező földmérő minősítésének azonosítóját,
 17. a készítés helyét és időpontját,
 18. a 11. melléklet szerint alkalmazandó jelöléseket,
 19. a készítő és a minőségtanúsító bélyegzőlenyomatát,
 20. a méretarány-tényezőt.
- (4) A közterületek helyrajzi számait a változási vázrajzon és a mérési vázlaton, valamint a térképi adatbázisban minden esetben zárójelbe kell tenni.
- (5) A mérési vázlatot és a hozzá tartozó digitális mérési állományokat a járási hivatal az állami ingatlan-nyilvántartási térképi adatbázis tartalmától elkülönülten tárolja.

6. Területszámítás

- 22. §**
- (1) A változás előtti és a változás utáni területek összegének azonosnak kell lenni, az Fttv. 17. § (1) bekezdésében foglalt hibakijavítás, valamint az Fttv. 14. § (8) bekezdésében foglalt kitűzéshez készített területkimutatás kivételével, ahol az eltérést községi területi gyűjtőben kell kezelni.
 - (2) Külterületi földrészletek változási állománya esetén, amennyiben a hatályos állami ingatlan-nyilvántartási térképi adatbázissal a földrészletek ingatlan-nyilvántartási területe hibahatáron belül egyezik, a területi eltérést községi területi gyűjtőben kell elszámolni.
 - (3) A változott objektum végleges területét az (1) és (2) bekezdésben foglaltak kivételével a négyzetméterre kerekített műszaki területből kiindulva a területarányos ráosztás módszerével úgy kell meghatározni, hogy területösszegük a változás előtti tulajdoni lapi területek összegével megegyező legyen.
 - (4) A belterületi és az ingatlan-nyilvántartásban zártkertként nyilvántartott földrészletek esetében a tulajdonosok jóváhagyásával a hibahatáron belüli területi eltérés a községi területi gyűjtőben is elszámolható.
 - (5) A községi területi gyűjtő használatát mellőzni lehet azoknál a településeknél, kerületeknél, amelyeknél a térképi állományok forgalomba adását követően azonosak a térképi adatbázisban és a tulajdoni lapokon szereplő területek.
 - (6) A földrészleten belül az alrészletek területösszegének a földrészlet területével, termőföld esetében az alrészleteken belül a minőségi osztályok területösszegének az alrészlet területével kell megegyeznie.
 - (7) Változási vázrajzok készítése során a földrészleteket terhelő, az ingatlan-nyilvántartásba bejegyzett jogok és feljegyzett tények térképi ábrázolásának módosulását kezelni kell, és az ennek megfelelő területi változások elszámolását el kell készíteni.
 - (8) A (7) bekezdésben előírt elszámolás minden esetben külön – a változási vázrajzon is feltüntetett – hivatkozási számokkal ellátott vázrajzokon vagy vázlatokon történik.
 - (9) Az ingatlan-nyilvántartásba bejegyzett joghoz vagy feljegyzett tényhez tartozó határvonal helyzetében vagy területi adatában történő változás esetén új, a 4. § (3) bekezdés a) pontja szerinti változási vázrajzot kell készíteni.
- 23. §**
- A területszámítás során a változással meghatározott vonalpontokat töréspontként kell kezelni. A vonalponttal érintett, de egyébként nem változó földrészleteket geometriai változással érintett objektumnak kell tekinteni. A területszámításba az ilyen alakzatot is be kell vonni, és a változás előtti, valamint a változás utáni kerekített műszaki területüknek négyzetméterre egyezniük kell. A változási vázrajz területkimutatásába ezeket a földrészleteket nem kell felvenni, de a nyilvántartott területre új vonalpont felvételével vagy törlésével rá kell állni.

7. Változási vázrajz készítése folyamatban lévő új állami földmérési alaptérkép készítése esetén

- 24. §**
- (1) Amennyiben az új állami földmérési alaptérképi adatbázis állami átvételi vizsgálatra alkalmasságáról az ingatlanügyi hatóságként eljáró fővárosi és megyei kormányhivatal (a továbbiakban együtt: kormányhivatal) a nyilatkozatot még nem adta ki, a változási vázrajzot a hatályos állami ingatlan-nyilvántartási térképi adatbázis és a hozzá tartozó területi adatok, továbbá az egyéb munkarészek alapján kell elkészíteni.
 - (2) Az új állami földmérési alaptérképi adatbázis állami átvételre való alkalmasságára vonatkozó nyilatkozat kiadását követően – az Inyvh. 119/F. § (1) bekezdésében meghatározott közszemlére történő helyezés napjáig – mind az új állami földmérési alaptérképi adatbázis, mind a hatályos állami ingatlan-nyilvántartási térképi adatbázis szerint kell a változási munkarészeket elkészíteni. A kettős munkarészek közötti összhang biztosítása a készítő feladata.
 - (3) A közszemlére történő helyezés napjától csak az új állami ingatlan-nyilvántartási térképi adatbázis szerint kell a változási munkarészeket elkészíteni.
 - (4) A forgalomba nem adott munkarészekből szolgáltatott adatokat az „Ingatlan-nyilvántartás tervezett átalakítása szerint még nem hatályos állapot!” figyelmeztető felirattal kell ellátni.

8. Változási vázrajz az államhatár változásáról

- 25. §**
- (1) Az államhatár változásával kapcsolatos földmérési munkákat hatósági jogkörében eljárva a földmérési és térinformatikai államigazgatási szerv végzi a hatályos államközi dokumentumok alapján.
 - (2) A változási vázrajzot és a kapcsolódó munkarészeket, a hatályos ingatlan-nyilvántartási adatokat felhasználva, a földmérési és térinformatikai államigazgatási szerv készíti el a 12. és 13. melléklet szerinti tartalommal, a honlapon közzétett minta szerinti formában, amelyet megküld az illetékes járási hivatalnak.

9. Változási vázrajz a közigazgatási egységek és fekvések határvonalának változásáról

- 26. §**
- (1) Közigazgatási egységek és fekvések határvonalának változásához szükséges vázrajzokat az érintett település önkormányzatának képviselő-testületi határozata szerint kell elkészíteni.
 - (2) A megyék és a főváros kerületeinek határváltozása esetén az Országgyűlés döntésének megfelelően kell a vázrajzot elkészíteni.
 - (3) Közigazgatási egységek és fekvések között közvetlenül csak egész földrészeket csatolhatóak át. Ha az átcsatolás csak a földrészlet egy részét érinti, akkor azt még az eredeti nyilvántartási egységben meg kell osztani.
 - (4) A változással érintett területre vonatkozóan a változási vázrajzot – a 4. alcímben foglaltak figyelembevételével – a 14. melléklet szerinti tartalommal, a honlapon közzétett minta szerinti formában kell elkészíteni.
 - (5) Ha a változás több tömböt, teljes fekvést vagy teljes településrészt érint, akkor a (4) bekezdésben foglaltak helyett az ingatlan-nyilvántartási adatok felhasználásával kell az alábbi munkarészeket elkészíteni:
 - a) az áttekintő vázrajzot a változással érintett területről és
 - b) az önálló ingatlanok helyrajzi számozásáról és az alrészletek megjelöléséről szóló miniszteri rendeletben meghatározott azonosító jegyzéket.
 - (6) Átcsatolás előtt az érintett ingatlanokra vonatkozó beadványokat el kell intézni.
 - (7) Az átcsatolt ingatlanokra vonatkozó irattári anyagot a növekvő területű település iratai között kell tárolni.
 - (8) A kormányhivatal az illetékességi területére vonatkozó végleges közigazgatási és fekvéshatárvonal változásait digitálisan negyedévenként összesítve megküldi a földmérési és térinformatikai államigazgatási szervnek a Magyarország közigazgatási határok adatbázisába történő átvezetés céljából.

10. Változási vázrajz földrészek határvonalának változásához

- 27. §**
- (1) A telekalakítási eljárások esetén a földrészek határvonalának változásáról változási vázrajzot kell készíteni. A vázrajzok készítése során az egyes földügyi eljárások részletes szabályairól szóló kormányrendelet és a telekalakításról szóló miniszteri rendelet előírásait is figyelembe kell venni.
 - (2) A változott földrészek helyrajzi számozását az önálló ingatlanok helyrajzi számozásáról és az alrészletek megjelöléséről szóló miniszteri rendelet szerint kell végrehajtani.
 - (3) A földrészlet határvonalak változási vázrajzát a 15. és 16. melléklet szerinti tartalommal, a honlapon közzétett minta szerinti formában kell elkészíteni.

11. Változási vázrajz épületfeltüntetéshez és -megszüntetéshez

- 28. §** (1) Az épület feltüntetéséről készített változási vázrajz az állami ingatlan-nyilvántartási térképi adatbázis alapadat-tartalmán túlmenően tartalmazza az új vagy változott épületet.
- (2) Ha a földrészlet és a rajta lévő épület tulajdonosa azonos, az épületfeltüntetéshez készített változási vázrajzon az épületet a (4) bekezdésben foglaltak kivételével a földrészlethez kell kapcsolni. A vázrajzot a 17. melléklet szerinti tartalommal, a honlapon közzétett minta szerinti formában kell elkészíteni.
- (3) Az épületfeltüntetéshez készített változási vázrajz kötelező tartalma a művelés alól kivett megnevezés vagy a művelési ág feltüntetése. Az épületfeltüntetéshez készített mérési vázlatot a 11. melléklet B. pontja szerinti tartalommal, a honlapon közzétett minta szerinti formában kell elkészíteni.
- (4) Az önálló ingatlanok minősülő építményeket és azok betűjeleit az állami ingatlan-nyilvántartási térképi adatbázisban a változási vázrajz alapján kell feltüntetni. A vázrajzot a 18. melléklet szerinti tartalommal, a honlapon közzétett minta szerinti formában kell elkészíteni.
- (5) Az Fttv. 11. § (1) bekezdés j) és k) pontjában meghatározott építmények tartozékának minősül az ahhoz közvetlenül csatlakozó, öt négyzetméternél nagyobb fedett vagy nyílt terasz és lépcső, amelyre vonatkozó vázrajzot a 17. melléklet szerint kell elkészíteni úgy, hogy csak a feltüntetendő építménytartozék határvonalát kell vastag, folyamatos vonallal feltüntetni, és az épülethez hozzákapcsolni.
- (6) Ha az építménytartozékot korábbi analóg térkép már ábrázolta, úgy annak állami ingatlan-nyilvántartási térképi adatbázisban történő átvezetését – erre irányuló kérelem esetén – a korábbi épületfeltüntetési vázrajz, használatbavételi engedély, illetve korábbi analóg térkép alapján kell elvégezni.
- 29. §** (1) Épületmegszüntetési vázrajzot csak az épület fizikai elbontása után lehet az ingatlanügyi hatósághoz záradékolásra benyújtani.
- (2) Bontási engedély nélkül bontható épületek esetében az Inyvh. 65. § (3b) bekezdésében foglaltak szerint kell eljárni.
- (3) Nem kell épületmegszüntetési vázrajzot készíteni, ha a földrészleten minden épület elbontásra kerül. Nem kell vázrajzot készíteni, ha az ingatlan-nyilvántartásban önálló ingatlanok minősülő építmény önálló státusza megszüntetésre kerül.

12. Változási vázrajz a művelési ág változásához

- 30. §** (1) Ha a változási vázrajz művelésiág-változás miatt készül, akkor a földminősítési mintatér elhelyezkedését, a termőföld művelési ágát és minőségét – a minőségi osztályt és a kataszteri tiszta jövedelmet – a földminősítési eljárás eredményének megfelelően kell a vázrajzon feltüntetni. A vázrajzot a 19. melléklet szerinti tartalommal, a honlapon közzétett minta szerinti formában kell elkészíteni.
- (2) Ha a változási vázrajz termőföldet érint, akkor a járási hivatal a földminősítési szempontú vizsgálatot követően a következő földminősítési záradékkal látja el a változási vázrajzot: „A művelési ág és a minőségi osztály megjelölése és ábrázolása, a kataszteri tiszta jövedelem számítása helyes, az adatok a földminősítési eljárás eredményének megfelelően kerültek feltüntetésre.” Ez a záradék a területszámításra és a helyrajzi számozásra vonatkozó földmérési záradékkal együtt hatályos.
- (3) Ha a változási vázrajz olyan termőföldet érint, amelyen földminősítési mintatér is található, akkor a (2) bekezdésben foglaltak alkalmazása mellett a vizsgálatot követően a járási hivatal a következő földminősítési záradékkal látja el a változási vázrajzot: „A művelési ág és a minőségi osztály megjelölése és ábrázolása, a kataszteri tiszta jövedelem számítása, valamint a földminősítési mintaterek feltüntetése helyes, az adatok a földminősítési eljárás eredményének megfelelően kerültek feltüntetésre.”
- (4) Ha a művelésiág-változás a földrészlet vagy adott alrészlet teljes területét érinti, akkor az Inyvt. 28. § (2) bekezdésében foglaltak szerint kell eljárni. Az így keletkezett alrészlet nem lehet azonos a szomszédos alrészlet művelési ágával. Az így kialakult, azonos művelési ágba tartozó alrészleteket az ingatlan-nyilvántartás szabályai szerint össze kell vonni, amelyről változási vázrajzot kell készíteni.

13. Változási vázrajz a szolgalmi és egyéb használati jogok bejegyzéséhez vagy jogilag jelentős tények ingatlan-nyilvántartási feljegyzéséhez

- 31. §**
- (1) Az Inyvtv.-ben meghatározott jogok bejegyzéséhez, tények feljegyzéséhez, azok módosulásához vagy törléséhez szükséges vázrajzot vagy vázlatot a 20., 21. és 22. melléklet szerinti tartalommal, a honlapon közzétett minta szerinti formában kell elkészíteni.
 - (2) Az (1) bekezdés szerinti joggal, ténnyel vagy jogi jelleggel érintett területrészeket egytől kezdődő római számmal kell megjelölni a 22. melléklet szerint. A területet csak egyenes vonalak határolhatják, és nagysága nem lehet egy négyzetméternél kisebb. A határoló vonalakat 0,5 mm vastagságú, hosszú, szaggatott vonallal kell ábrázolni. Nem kell változási vázrajzot vagy vázlatot készíteni, ha a szolgalom, a jogi jelleg vagy a jogilag jelentős tény a földrészlet vagy adott alrészlet teljes területét érinti.
 - (3) Telekegyesítés esetén a 22. § (6) bekezdésében foglaltak szerint kell eljárni.
 - (4) A 4. § (4) bekezdés d) pontja alapján készített vázlatot hitelesített állami alapadatok felhasználásával az igénybevétel jellegének megfelelően az 5. § (5) bekezdésében meghatározott ellenőrző mérésekkel kell elkészíteni. A vázlatot a 20. vagy 22. melléklet alapján az engedélyezés jellegének megfelelően kell elkészíteni, és kizárólag a következő záradékkal ellátni: „A vázlat ingatlan-nyilvántartási térképi átvezetésre nem használható fel.”
- 32. §**
- (1) A 4. § (4) bekezdés c) pontja szerinti változási vázlatot a hiteles ingatlan-nyilvántartási térképi adatbázis felhasználásával kell elkészíteni úgy, hogy az egyes földrészletek esetében megállapítható legyen a ténnyel vagy jogi jelleggel érintett területész.
 - (2) A területkimutatást az 5. és 6. melléklet szerinti tartalommal, a honlapon közzétett minta szerinti formában kell elkészíteni, a megfelelő tény vagy jogi jelleg megnevezésének megfelelően.
 - (3) A területkimutatásban a tulajdonos (vagyonkezelő) nevét, lakcímét és tulajdoni hányadát tartalmazó oszlopot nem kötelező kitölteni.

14. Társasház- és szövetkezeti ház-alaprajzok tartalma, megjelenítése

- 33. §**
- (1) A társasház, illetve szövetkezeti ház ingatlan-nyilvántartásba vétele előtt a járási hivatalhoz a társasház, szövetkezeti ház az Inyvtv. 11. § (4) bekezdés b) és c), valamint 12. § b) és c) pontjában meghatározott egyéb önálló ingatlanokról (a továbbiakban: EÖI) elkészített szintenkénti alaprajzát vektoros formában vizsgálat és nyilvántartásba vétel céljából be kell nyújtani a járási hivatalhoz.
 - (2) A vektoros szintenkénti alaprajzot az Inyvtv. 21. § (4) bekezdésében meghatározottakon túl a 23. melléklet szerint kell elkészíteni, minden szintre vonatkozóan, méretezés nélkül, és tartalmaznia kell a következő adatokat:
 - a) az épület külső kontúrvonalát, tartószerkezeti falazatát a falvastagságok ábrázolásával,
 - b) az egyes ingatlanok jogilag elkülönülő tulajdoni viszonyainak határait és az okirattal egyező azonosítóit és nettó alapterületeit négyzetméter élességgel,
 - c) szintenként a padlószint relatív magasságát a főbejárat szerinti terepcsatlakozáshoz képest,
 - d) az épület címkoordinátáját azokon a szinteken, ahol az épület bejárata van,
 - e) a nyílászárók és átjárók helyeit a nyílási irány feltüntetése nélkül,
 - f) a szintkülönbség-áthidalókat,
 - g) az EOV transzformációba bevont töréspontok pontszámait,
 - h) a papírra kinyomtatott alaprajz méretarányát,
 - i) a készítő nevét, szakképzettségét, jogosultsági számát, saját kezű aláírását, a készítés helyét és időpontját, valamint a munkaszámot vagy tervszámot.
 - (3) A (2) bekezdés b) pontjában meghatározott egyes ingatlanok jogilag elkülönülő tulajdoni viszonyainak határát
 - a) a külső tartószerkezeti fal esetében az EÖI felőli oldalán,
 - b) a tartószerkezeti válaszfalak esetén az eltérő tulajdoni jogállások felőli oldalain,
 - c) a nem tartószerkezeti válaszfalak esetén a válaszfal közepénkell meghatározni.
 - (4) A közös tulajdonba kerülő területrészeket szerkezeti fő- és válaszfalakat kitöltő szín helyett sraffozással is meg lehet különböztetni.
 - (5) Az EÖI azonosítóit úgy kell kialakítani, hogy épületen belül egyediek legyenek.

- (6) Ha az EÖI-k területi adatai nem helyezhetők el az alaprajzon, akkor külön szintenkénti írásos területi összesítőt kell készíteni, amelyben a szintenként eltérő, de egy EÖI-t alkotó, valamint a közös tulajdonban lévő területrészeket egész négyzetméterre kerekítve összesíteni kell.
- (7) Az egyes EÖI-k elhatárolását szolgáló tartószerkezeti falak és válaszfalak, továbbá az EÖI-n belüli strangok és tartószerkezeti pillérek esetén – melyek a társasházakról és a szövetkezeti házakról szóló jogszabályok alapján együttesen a társas- vagy szövetkezeti ház közös tulajdonú területéhez tartoznak – a (3) bekezdésben foglaltakat kell alkalmazni.
- (8) Az EÖI-n belüli strangok és tartószerkezeti pillérek elhatárolását – amelyek a társasházakról és a szövetkezeti házakról szóló jogszabályok alapján együttesen a társas- vagy szövetkezeti ház közös tulajdonú területéhez tartoznak – a (3) bekezdésben foglaltak alapján kell elvégezni.
- (9) EÖI területeként az ingatlan-nyilvántartásba a (3) és (10) bekezdés szerint meghatározott nettó alapterületet kell bejegyezni, a válaszfalak területével együtt a beltéri magasságtól függetlenül. Az EÖI-n belüli szintek közötti közlekedést szolgáló lépcsők feljárói a szintenkénti nettó terület területébe beszámítandók.
- (10) Az erkélyek, loggiák, teraszok és tetőteraszok alapterületei nem számítanak bele a (9) bekezdés szerint meghatározott, az ingatlan-nyilvántartásba bejegyezhető nettó alapterületbe, azokat attól elkülönült alapterülettel kell feltüntetni.
- (11) Az alaprajzot az épületfeltüntetési vázrajz töréspontjai alapján EOV rendszerbe kell betranszformálni. Ha az épületfeltüntetési vázrajz nem áll rendelkezésre, a transzformációhoz az állami ingatlan-nyilvántartási térképi adatbázisban tárolt épület töréspontjait kell felhasználni. Ha a transzformálás eredménye hibahatáron túl eltér az ingatlan-nyilvántartási térképi adatbázisban lévő állapottól, akkor az Fttv. 17. §-ában foglaltak szerint kell eljárni.
- (12) A vektoros szintenkénti alaprajzon a (2) bekezdésben meghatározott tartalmat elkülönítlen megjeleníthető rétegekben kell szerepeltetni. A területi lehatárolásokat a digitális térképi állományban a terület lemérésére alkalmas, zárt, felületszerű elemtípussal (alakzattal) kell szerepeltetni.
- (13) Az EÖI-k határvonalának változása esetén a (2) bekezdés szerinti alaprajzot kell készíteni.

- 34. §**
- (1) Az EÖI szintenkénti alaprajzát – a papíralapú példány mellett, a bejegyzés alapjául szolgáló okirattal együtt, annak mellékleteként – vektoros formában is be kell nyújtani a járási hivatalhoz.
 - (2) Az EÖI-k a 33. § (2) bekezdésében meghatározott formában és tartalommal készített szintenkénti alaprajza tartalmazza az EÖI-k geometriai jellemzőit, valamint az Inytv. 21. § (4) bekezdésében meghatározott adatokat és a helyrajzi számot.

- 35. §**
- (1) A vektoros szintenkénti alaprajz műszaki tartalma:
 - a) nyilvántartásba vételi kérelem,
 - b) digitális vektoros változási állomány és
 - c) három példány kinyomtatott alaprajz.
 - (2) A járási hivatal az alaprajzot az állami ingatlan-nyilvántartási térképi adatbázisban meglévő vagy a leadott változási állományban szereplő épület adatokkal történő egyezőség szempontjából megvizsgálja, és megfelelőség esetén a következő záradékkal látja el: „Az alaprajz megfelel a tartalmi követelményeknek. Nyilvántartásba véve.”
 - (3) Újonnan épített épület esetében elfogadható az építési engedélyhez tartozó engedélyezési záradékkal ellátott vagy az egyszerű bejelentés alapján új lakóépület építéséhez készített építészeti-műszaki dokumentáció, a használatbavételi engedélyhez vagy tudomásulvételhez tartozó megvalósulási dokumentáció, ha az tartalmazza a 33. § (2) bekezdésében meghatározott tartalmú alaprajzot, a 33. § (9) bekezdése szerinti ingatlan-nyilvántartásba bejegyezhető alapterületeket vagy a 33. § (6) bekezdése szerinti alapterületi összesítőt.
 - (4) A (3) bekezdés szerinti alaprajz a 33. § (2) bekezdésében meghatározottakon túl rendelkezhet a tervrajzról átvett többlettartalommal.
 - (5) A vizsgálatot követően a járási hivatal az alaprajzon feltünteti:
 - a) a záradékolás helyét, időpontját és ügyszámát,
 - b) a záradékot kiállító járási hivatali dolgozó nevét, aláírását és az ingatlanrendező földmérő minősítésének számát,
 - c) a záradékot kiállító járási hivatal megnevezését, valamint
 - d) a (2) bekezdésben meghatározott záradékszöveget.
 - (6) A vektoros digitális alaprajzokat önállóan kell tárolni azonosító helyrajzi számuk alapján.

- 36. §** (1) Az ingatlan-nyilvántartásba már korábban bejegyzett EÖI-ben történő időközi és építésiengedély-köteles változás, átalakítás átvezetéséhez, valamint az ingatlan-nyilvántartásba bejegyezhető jogok és jogilag jelentős tények ábrázolásához az Fttv. 23. § (1) bekezdés e) pontjában nevesített változási vázrajzot kell készíttetni.
- (2) Az (1) bekezdés szerinti változás esetén az alaprajzot csak a változással érintett teljes tulajdonrészek, EÖI-k vonatkozásában kell digitálisan és papír alapon elkészíteni úgy, hogy az adott épületszinten történő beazonosíthatósága (lakásszám, egyedi azonosító) egyértelmű legyen.
- 37. §** (1) A vektoros szintenkénti alaprajzot az Inyvtv. 21. § (4) bekezdésében meghatározottakon túl a 23. melléklet szerint kell elkészíteni, minden szintre vonatkozóan, méretezés nélkül, és tartalmaznia kell a következő adatokat:
- a) az EÖI-n belüli helyiségek azonosító számát és a helyiségek funkciójának megnevezését;
- b) az EOv transzformációba bevont töréspontok pontszámait.
- (2) A helyiségek azonosító számának képzése az EÖI helyrajzi számának utolsó arab számával, tizedesponnttal, az EÖI helyiségeinek arab egyessel kezdődő sorszámaival történik.

15. Változási vázrajz önálló tulajdonú épület és pince feltüntetéséhez

- 38. §** Ha az épület önálló ingatlanként kerül kialakításra, akkor nem szabad a földrészelethez kapcsolni. Az épületet vagy épületeket az önálló ingatlanok helyrajzi számozásáról és az alrészletek megjelöléséről szóló miniszteri rendeletben foglaltak szerint kell megjelölni.

16. Földrészlet használati megosztása

- 39. §** (1) A használati megosztási vázrajzon az elkülönülő használati határokat 0,5 mm vastagságú, hosszú, szaggatott vonallal kell ábrázolni. Az elkülönülő használattal érintett területrészeket római számokkal kell megjelölni. A vázrajzot a 24. melléklet szerinti tartalommal, a honlapon közzétett minta szerinti formában kell elkészíteni.
- (2) A vázrajzot a telekalakítási változási vázrajzra vonatkozó előírások szerint kell elkészíteni, és fel kell tüntetni az egyes részek területét és jogosultját. A vázrajzot az „Ez a vázrajz ingatlan-nyilvántartási átvezetésre nem használható!” és az „Az állami alapadat-tartalom az állami ingatlan-nyilvántartási térképi adatbázis tartalmával megegyezik.” szöveggel záradékkal kell ellátni.

17. Földrészlet határvonalának kitűzése

- 40. §** (1) A kitűzési munka minőségéért a munkát végző földmérő a felelős.
- (2) Földrészelethatár kitűzésére irányuló munkának minősül a földrészelethatáron létesítendő új épület kitűzése is.
- (3) A kitűzésről helyszíni jegyzőkönyvet kell felvenni, amelyet eredetben a járási hivatalhoz a földmérési dokumentációval együtt be kell nyújtani a 25. melléklet szerinti tartalommal.
- (4) Ha a kitűzés az Fttv. 14. § (8) bekezdése alapján történik, akkor a 25. melléklet szerinti tartalommal, a honlapon közzétett formanyomtatvány szerinti formában kell elkészíteni a jegyzőkönyvet. A jegyzőkönyv tartalmazza a kitűzött földrészlet tulajdonosának és a szomszédos földrészletek tulajdonosainak nevét, lakcímét, ingatlanuk helyrajzi számát, aláírásukat és nyilatkozatukat a kitűzéssel való egyetértésről.
- 41. §** (1) Ha a szomszédos földrészlet kitűzése korábban már megtörtént, a korábbi munkarészek mérési adatait figyelembe kell venni a 16. § (1) bekezdésében foglaltaknak megfelelően.
- (2) A kitűzendő földrészlet határvonalainak meghatározásához szükséges a szomszédos ingatlanok tekintetében is az ellenőrző mérések végrehajtása.
- (3) A természetben már megjelölt határponthoz képest az e rendelet szerinti tűréselhatáron belül újabb határjelet elhelyezni nem szabad.
- (4) A kitűzött határpontokat vízszintes értelemben, centiméter élességgel azonosítható földmérési jellel kell megjelölni.
- 42. §** (1) Az Fttv. 14. § (8) bekezdése esetén közös megegyezéssel történő kitűzés állami ingatlan-nyilvántartási térképi adatbázisban történő átvezetéséhez a vázrajzot a következő záradékszöveggel kell ellátni: „A kitűzés jelenlétünkben megtörtént, a kitűzött határpontokat kölcsönösen elfogadjuk, a térképi határvonal és a nyilvántartott terület módosításának átvezetéséhez hozzájárulunk.” A vázrajzot a kitűzéssel érintett ingatlanok tulajdonosainak alá kell írniuk.

- (2) Az (1) bekezdés szerint készült kitzúzési vázrajzot a 26. melléklet szerinti tartalommal, a honlapon közzétett minta szerinti formában kell elkészíteni. Szükség esetén az 5. és 6. melléklet szerinti területkimutatás is része a műszaki tartalomnak.

- 43. §** (1) Ha a kitzúzott határvonal helyzete a tényleges használattól a 16. és 17. § előírásai szerint meghatározott értéknél nagyobb mértékben tér el, akkor a természetbeni használat szerinti határvonalat be kell mérni, annak helyét és meghatározó méreteit a kitzúzési vázlaton a hatályos állapottól eltérő módon fel kell tüntetni. A kitzúzott hatályos állapot és a természetbeni használat közötti területeltérést ki kell mutatni.
- (2) A 27. és 28. melléklet szerinti kitzúzési vázrajzon, illetve vázlaton a térképi és a természetbeni állapot közötti eltérésnek megfelelő területrészt meg kell jelölni, és az eltérés jellegétől függően a kitzúzési vázrajzot, illetve vázlatot az alábbi, a kitzúzés eredményének megfelelő felirattal kell ellátni:
- a) „A helyrajzi számú földrészlet tulajdonosa a vázrajzon ... számmal jelölt területrészt nem használja, azt csak a szomszédos helyrajzi számú földrészlet tulajdonosának hozzájárulásával vagy véglegessé vált közigazgatási határozat vagy jogerős bírósági ítélet (egyezséget jóváhagyó végzés) alapján veheti birtokba.”
- b) „A helyrajzi számú földrészletből a vázrajzon ... számmal jelölt területrész az állami ingatlan-nyilvántartási térképi adatbázis szerint nem tartozik a kitzúzott földrészlethez.”
- (3) A vázrajznak minden esetben tartalmaznia kell „A kitzúzott földrészlet határpontjait ... (pl. kövel, fakaróval, festéssel stb.) ... jelöltem meg” feliratot.
- (4) A kitzúzés során készített kitzúzési jegyzőkönyv papíralapú, valamint a keletkezett valamennyi mérési és számítási munkarész digitális példányát, továbbá a kitzúzési vázlatot és vázrajzot papír alapon a kitzúzést követően nyolc napon belül a járási hivatalnak meg kell küldeni.

18. A változási állomány készítésének előírásai

- 44. §** (1) A változási állománynak földrészletek esetében a változással érintett földrészletek határvonalait és azon belül az állami ingatlan-nyilvántartási térképi adatbázist érintő változás utáni állapotot, EÖI-k esetében az új alaprajzot kell tartalmaznia.
- (2) A változási állományt a járási hivatalnak vizsgálatra és záradékolásra a 4. § (5) bekezdésében meghatározott formátumban kell leadni.
- (3) A (2) bekezdésben meghatározott fájlformátum adatbázis-szerkezetét, adattábláit, adatcsere-formátumát meghatározó műszaki dokumentációt a honlapon letölthető formában közzé kell tenni.
- 45. §** (1) A változási állománynak a járási hivatal részére vizsgálatra és záradékolásra történő átadásakor olvasásra megnyithatónak kell lennie.
- (2) A minőségtanúsítónak a belső vizsgálat során a helyszíni munka tényleges meglétét, minőségét, a számítási és szerkesztési munkák helyességét kell ellenőriznie. A vizsgálat elvégzését és a feltárt hibák javítását dokumentálni kell. A minőség tanúsítását a 29. melléklet szerinti műszaki leírásban kell feltüntetni.

19. A változási vázrajz és műszaki dokumentáció

- 46. §** (1) A változási vázrajz vizsgálatához és záradékolásához – a változási vázrajz típusától és az alkalmazott mérési módszertől függően – a műszaki dokumentációnak a következő elemeket kell tartalmaznia:
- a) vizsgálat és záradékolás iránti kérelmet a 30. melléklet szerint,
- b) műszaki leírást a 29. melléklet szerint, digitális formában,
- c) mérési jegyzőkönyveket digitális formában, terepi adatrögzítés esetén a rögzített mérési adatokat az eredeti fájlformátumban,
- d) mérési vagy kitzúzési vázlatot nyomtatott és vektoros digitális formában,
- e) területkimutatást papíron és digitális formában, amennyiben azt a változási vázrajz nem tartalmazza,
- f) területráosztás esetén területelszámolási jegyzőkönyvet digitális formában,
- g) változási vázrajzot papír alapon és digitális formában,
- h) változási vázrajzhoz tartozó változási állományt,
- i) digitális koordinátajegyzéket, amely számsorrendben külön bontásban tartalmazza a felhasznált és újonnan meghatározott alappontok, valamint a mért és meghatározott részletpontok pontszámait, EOv koordinátáit centiméter élességgel, valamint a méter élességgel meghatározott címkoordinátákat,
- j) végleges területszámítást digitálisan.

- (2) A digitálisan leadandó munkarészek a változási állomány kivételével bármely szabad formájú fájlformátumban leadhatók.

20. A változási vázrajz vizsgálata és záradékolása

- 47. §** (1) A változási vázrajzok vizsgálatát követően a járási hivatal a jogszabályoknak megfelelő változási vázrajzot záradékkal látja el.
- (2) A záradék igazolja, hogy a benyújtott változási vázrajz és dokumentáció megfelelt a jogszabályi előírásoknak, és azt, hogy a változási állomány beilleszthető az ingatlan-nyilvántartási térképi adatbázisba.
- (3) Az eljárás során vizsgálni kell:
- a földmérési munkát végző és a minőségtanúsító személy jogosultságát,
 - az adatszolgáltatási és a vizsgálati igazgatási szolgáltatási díj befizetését, megtörténtét,
 - ha a munka bejelentési kötelezettség alá tartozik, a bejelentés megtörtént-e, és a készítő figyelembe vette-e a visszaigazolásban előírtakat,
 - az alappontsúrírtésre és a részletmérésre vonatkozó előírások betartását,
 - a vázrajznak az e rendeletben meghatározott alaki és tartalmi követelményeinek való megfelelését,
 - a változási vázrajz területkimutatásának változás előtti oldala egyezőségét a hatályos ingatlan-nyilvántartási állapottal vagy az érvényes záradékkal rendelkező, előzetesen nyilvántartásba vett állapottal,
 - a területszámítás és a helyrajzi számozás helyességét,
 - kettős munkarész készítése esetén az új alaptérkép szerinti állapot változás előtti oldalának az adatszolgáltatás szerinti állapottal való egyezését,
 - a leadott változási vázrajz digitális adatállománya és a kinyomtatott változási vázrajz egyezőségét, valamint
 - a leadott mérési vázlat, kitűzési vázlat, helyszíni jegyzőkönyv és a digitális adatállomány összhangját.
- (4) Vizsgálni kell a változási állomány geometriai és topológiai helyességét, az adatbázisba való beilleszthetőségét.
- (5) Termőföldet érintő változás esetén a változási vázrajzot a földmérési vizsgálattal egy eljárásban mezőgazdasági szempontból is vizsgálni és záradékolni kell.
- (6) Kisajátítással kapcsolatos változási munkarészeket a kisajátítási jogszabályok előírásai szerint kell vizsgálni és záradékolni.
- (7) Az (1) bekezdés szerinti záradékolást követően a változási vázrajzot a járási hivatal előzetes nyilvántartásba veszi, továbbá gondoskodik a változás ingatlan-nyilvántartási térképi adatbázisban történő előzetes átvezetéséről.
- 48. §** (1) Az Fttv. 23. § (4) és (5) bekezdése alapján bejelentésre kötelezett földmérési munkákat a 31. mellékletben meghatározott adatlapon kell a kormányhivatalhoz bejelenteni. A bejelentés elmulasztásából származó hibák kijavítása a földmérő feladata.
- (2) A bejelentést a kormányhivatal nyilvántartásba veszi és visszaigazolja. A visszaigazolásban rendelkezni kell arról, hogy az elkészített munkarészeket a kormányhivatalhoz vagy a járási hivatalhoz kell benyújtani. Az alappontsúrírtést a kormányhivatal vizsgálja.
- (3) Ha a betekintő vizsgálat alapján megállapítható, hogy az alappontsúrírtés a földmérési és térképészeti tevékenységről szóló jogszabályok előírásainak nem felel meg, a munkát további vizsgálat nélkül határozattal el kell utasítani.
- 49. §** (1) Ha a 47. § (3) bekezdés a) pontja szerinti feltétel nem teljesül, a járási hivatal a záradékolás iránti kérelem visszautasításáról értesíti a megyei földmérési szakfelügyelőt.
- (2) A záradékolás során feltárt hibákról és hiányosságokról tételes vizsgálati jegyzőkönyvet kell készíteni, amely alapján a kérelmet benyújtó földmérőnek hiánypótlás keretében a változási vázrajz munkarészeit javítania kell. A tételes vizsgálati jegyzőkönyvet a minőséget tanúsító személy részére is meg kell küldeni.
- (3) Ha a hiánypótlásra benyújtott változási vázrajzon, változási állományban, valamint a hozzá tartozó munkarészekben az előírt hibákat nem javították, vagy a hibajavítás során újabb hibák keletkeznek, a záradékolási eljárást meg kell szüntetni.
- (4) A záradékolás során korábban nem kifogásolt tartalmi elemeket a hibajavítás ellenőrzése során új hibaként feltárni és annak javítását előírni nem lehet. Az olyan hibát, amelyet az első vizsgálat során nem tártak fel, a járási hivatalnak kell kijavítania. A változási vázrajz záradékolása csak a feltárt hibák kijavítása után végezhető el.

- 50. §** (1) A záradék a keltezéstől számított egy évig hatályos.
(2) Ha a záradék időbeli hatályán belül az átvezetésre már korábban benyújtott záradékolt változási vázrajzzal érintett földrészletek adatai időközben megváltoztak, akkor – az ingatlan-nyilvántartási átvezetés előtt – a vázrajz átdolgozása a járási hivatal feladata.
(3) Ha az ingatlan-nyilvántartási átvezetésre benyújtott változási vázrajz záradéka az ügyintézés határideje alatt jár le, akkor azt hatályosnak kell tekinteni az ingatlan-nyilvántartási eljárás lefolytatása során.
- 51. §** (1) A földrészlethatár-változással járó változási vázrajzot a járási hivatal az „A helyrajzi számozás és a területszámítás helyes. Ez a záradék a keltezéstől számított egy évig hatályos.” szövegű záradékkal látja el.
(2) A járási hivatal a 4. § (3) bekezdés a)–c), valamint e) és f) pontjai szerinti változási vázrajzokat vizsgálat és nyilvántartásba vétel után az „Az állami alapadat-tartalom az állami ingatlan-nyilvántartási térképi adatbázis tartalmával megegyezik. Ez a záradék a keltezéstől számított egy évig hatályos.” záradékszöveggel látja el.
(3) A kitézési vázrajzok esetében a járási hivatal a 47. § (3) bekezdés a)–c), e)–f), h) és j) pontjában foglalt előírásoknak való megfelelést vizsgálja. Ezzel egyidejűleg a „Nyilvántartásba véve.” záradékszöveggel látja el.
- 52. §** (1) Ha a 4. § (3) bekezdés b) pontja szerinti, változási vázrajzok benyújtása esetében a tulajdonos vagy vagyongekezelő rendelkezik végleges használatbavételi vagy fennmaradási engedéllyel, illetve az épület felépítését vagy a bontás tényét megállapító hatósági bizonyítvánnyal, végzéssel, akkor a vázrajz záradékolás iránti kérelemhez mellékelni kell az ingatlan-nyilvántartási adatváltozás bejelentését is. Ez esetben a járási hivatal a változási vázrajzot e rendelet előírásai szerint megvizsgálja, nyilvántartásba veszi, majd a vázrajz valamennyi példányát záradékkal látja el, és intézkedik az épület ingatlan-nyilvántartási átvezetése vagy törlése iránt.
(2) A 4. § (3) bekezdés b) pontja szerinti változási vázrajzok benyújtása esetében, amennyiben a tulajdonos vagy vagyongekezelő nem rendelkezik az (1) bekezdésben nevesített engedély, hatósági bizonyítvány vagy végzés valamelyikével, valamint az ingatlan-nyilvántartási eljárás igazgatási szolgáltatási díját igazoltan befizette, akkor a járási hivatal e rendelet alapján előzetes nyilvántartásba veszi és záradékolja a változási vázrajz valamennyi példányát.
- 53. §** (1) A változási vázrajzok újzáradékolására csak akkor kerülhet sor, ha a változási vázrajz változás előtti adatai megegyeznek a hatályos ingatlan-nyilvántartási adatokkal. Ebben az esetben a változási vázrajzot az „A záradék az újzáradékolás keltezésétől számított egy évig hatályos.” záradékszöveggel kell ellátni, és a záradékolást elvégezni.
(2) Ha a lejárt hatályú záradékkal rendelkező változási vázrajz változás előtti adatai megváltoztak, az újzáradékolásra nem kerülhet sor. Ebben az esetben új vázrajzot kell készíteni. Az új vázrajz készítése nem a járási hivatal feladata.
- 54. §** (1) Ha egy évnél régebben záradékolt és a változások előzetes nyilvántartásából már törölt vázrajz újzáradékolását kéri, a vázrajzot újból záradékolni kell, ha az 53. § (1) bekezdésében foglaltaknak megfelel, és ezzel egyidejűleg ismételtelen fel kell venni a változások előzetes nyilvántartásába.
(2) Ha a járási hivatal azt állapítja meg, hogy a felmérési, térképezési vagy területszámítási hiba kijavítása érvényes záradékkal ellátott vázrajzot érint, a vázrajzot soron kívül javítja, záradékolja és megküldi a benyújtónak a térképezési vagy területszámítási hiba kijavításáról szóló határozattal együtt.
(3) Érvényes záradékkal rendelkező változási vázrajz előzetes nyilvántartásból való törlését
a) bírósági végzés alapján készített változási vázrajz esetén a bíróság,
b) kisajátítási dokumentáció esetén a kisajátítás megrendelője,
c) egyéb esetekben a vázrajzot benyújtó készítő, az ingatlan tulajdonosa vagy a vázrajz elkészítésének megbízója
kérheti.

21. Az állami alapadatok változásának nyilvántartása és a változások vezetése

- 55. §** (1) Több egymásra épülő változás esetén a később benyújtott változási vázrajzra a „Megelőzi az .../... iktatószámú változási vázrajz átvezetése.” záradékot vezet rá a járási hivatal.
(2) Ha a változással érintett földrészletre vonatkozóan a záradék hatályának ideje alatt a járási hivatalhoz újabb változási vázrajz érkezik, amelynek készítője azonos az eredeti vázrajz készítőjével, valamint a vázrajz tartalmában csak módosítás történt, a változási vázrajzot az előzmény átdolgozásának kell tekinteni, ha a záradékkal érintett

földrészleten további változás nem történt. Ha a módosítás előtti adatok felhasználásával készül az új változási munka, nincsen szükség új adatszolgáltatásra.

- (3) A (2) bekezdés szerint átdolgozott vázrajzot az előzmény egyidejű érvénytelenítése mellett, új szám alatt kell nyilvántartásba venni. Az érvényes záradékkal rendelkező változási vázrajzot a járási hivatal a „Hatályon kívül helyezi az .../... iktatószámú vázrajz.” szövegű záradékkal hatálytalanítja.
- (4) Amennyiben azonos kiinduló adatok felhasználásával különböző tartalmú változási vázrajzokat nyújtanak be záradékolásra, azokat egyidejűleg kell nyilvántartani. Ilyen változási vázrajzokat csak folyamatban lévő bírósági ügyek esetében – a bírósági végzés egyidejű csatolásával – lehet benyújtani. Ezeket a változási vázrajzokat a „Véglegessé válásával hatályon kívül helyezi az .../... iktatószámú vázrajzot.” záradékszöveggel kell ellátni.
- (5) Azokat a vázrajzokat, amelyekre vonatkozóan – a záradék időbeli hatályán belül – átvezetésre alkalmas okiratot és ingatlan-nyilvántartási kérelmet nem nyújtottak be, a járási hivatal hatósági jogkörében eljárva törli az előzetes térképi nyilvántartásból.
- (6) A 4. § (3) bekezdés b) pontja szerinti épületváltozást érintő változási vázrajzoknak a járási hivatal által történő újzáradékolása vagy az előzetes térképi nyilvántartásból való törlése kérdésében a járási hivatal megkeresi az építésügyi hatóságot.
- (7) Az ingatlan-nyilvántartás tartalmát érintő változási vázrajznak a bejegyzési kérelemhez csatolt példányát átvezetés után az ingatlan-nyilvántartási ügyirattal együtt az okirattárban kell elhelyezni. A földmérési vizsgálatához benyújtott eredeti változási vázrajzot pedig a „Véglegessé vált, .../... szám alatt.” szövegű záradékkal, keltezéssel és aláírással ellátva a járási hivatal adat- és térképtárában kell tárolni.
- (8) A változás bejegyzéséről szóló, véglegessé vált ingatlan-nyilvántartási határozat alapján – az előzetes változás ingatlan-nyilvántartási térképi adatbázisban való véglegesítésével egyidejűleg – az előzetes nyilvántartás sorszámát érvényteleníteni kell, valamint a jegyzet rovatban fel kell tüntetni az ingatlan-nyilvántartási határozat számát.
- (9) Az ingatlan-nyilvántartási térképi adatbázis változásvezetésének általános követelményei:
 - a) a változások az ingatlan-nyilvántartási térképi adatbázisában folyamatosan, időrendi sorrendben nyomon követhetők legyenek,
 - b) az előzetesen és véglegesen átvezetett változások esetén a változás előtti állapot bármikor visszaállítható legyen,
 - c) a digitális változási vázrajznak és a változási állománynak tartalmában és formájában meg kell felelnie a rendelet előírásainak.
- (10) A járási hivatalhoz beérkező változási vázrajzok és változási állományok eredeti adatállományát nyilvántartásba kell venni, településenként be kell sorszámozni, és megfelelő tárolásukról gondoskodni kell.
- (11) Az 5. § (4) bekezdésében elkészített változási állományok ingatlan-nyilvántartási térképi adatbázisba történő beillesztéséről a járási hivatal dönt.
- (12) A természetbeni adatok alapján készített változási állomány ingatlan-nyilvántartási térképi adatbázisba való műszaki bedolgozása a változás végleges átvezetését követően, földmérési főszámon végzéssel történik.

22. Felmérési, térképezési vagy területszámítási hiba kijavítása

- 56. §**
- (1) Felmérési, térképezési vagy területszámítási hiba kijavításához tulajdonos vagy vagyonekezelő bejelentése esetén az egyes földügyi eljárások részletes szabályairól szóló 384/2016. (XII. 2.) Korm. rendelet 7. § (1) bekezdése az irányadó.
 - (2) A szakvéleményt a 2. § (6) bekezdése szerinti adatszolgáltatás adatai alapján helyszíni mérésekkel alátámasztva kell elkészíteni. A műszaki leírásban részletezni kell az ellentmondás jellegét, a vázlatot a 10. melléklet adattartalmával kell elkészíteni, és a „Mérési vázlat szakvéleményhez.” feliratot kell alkalmazni.
 - (3) Az Fttv. 17. §-a szerinti eljárásban a járási hivatal a rendelkezésére álló munkarészek, valamint szükség szerinti helyszíni adatgyűjtés eredményének figyelembevételével jár el.
 - (4) A hiba kijavítását nem zárja ki a hibával terhelt földrészleteket érintő, folyamatban lévő bírósági eljárás. Ha a folyamatban lévő bírósági eljárásról a járási hivatal tudomást szerzett, a hiba kijavításáról szóló határozatot az eljáró bíróságnak is meg kell küldeni.
 - (5) A hatályos térképi ábrázolás és a földrészlet ingatlan-nyilvántartási adata felmérési, térképezési vagy területszámítási hiba jogcímén járási hivatali hatáskörben akkor változtatható meg, ha a hiba bizonyíthatóan az alaptérkép vagy a változási munkarészek készítése, vagy annak átvezetése során elkövetett mulasztásból, vagy tévedésből származik.

- (6) A hiba kijavításáról rendelkező határozathoz a helyrajzi számozás és a területszámítás helyessége szempontjából záradékolt változási vázrajzot kell mellékelni. A változási vázrajzot akkor is el kell készíteni, ha a hiba kijavítása területváltozással nem jár. Nem kell változási vázrajzot készíteni, ha a területszámítási hiba kiigazítása határvonal-változással nem jár együtt.
- (7) Bejelentési kötelezettség elmulasztása miatt elmaradt változásátvezetés nem pótolható felmérési vagy térképezési hiba kijavítása jogcímén.
- (8) A felmérési, térképezési és területszámítási hiba kijavításához nincs szükség előzetes hatósági vagy bírósági határozatra vagy engedélyre.

- 57. §**
- (1) Felmérési, térképezési vagy területszámítási hiba kijavítását járási hivatali hatósági eljárásban a következő esetekben lehet végrehajtani:
 - a) a mérés során tévesen azonosították a határvonalat, és a helyes határvonal helyett nem megfelelő határvonalat mértek,
 - b) fotogrammetriai feldolgozás során tévesen értékelték ki a látható határvonalat, így a tényleges határvonal helyett a térképre téves határvonal került,
 - c) tévesen olvasták le vagy tévesen jegyezték fel, illetve rögzítették a mérési eredményeket,
 - d) a térképen tévesen ábrázolták a helyszínen mért, illetve rögzített méretet, és a téves térképi ábrázolás alapján számították a földrészlet területét,
 - e) helyesen mértek és térképeztek, de a területszámítás során számítási hibát követtek el, nem a megfelelő geometriai alakzatot vagy pontokat vonták be a területszámításba, és ez a téves adat került a tulajdoni lapon átvezetésre,
 - f) a területi adat átvezetésekor elírás történt,
 - g) az elhatárolás során nem az Fttv. 12. § (1)–(9) bekezdésében előírtak betartásával jártak el, és ezzel a földrészlet határvonalának megállapítása hibásan történt,
 - h) tervezett földrészlethatárok hibás meghatározásából eredő hiba esetén, amikor
 - ha) téves arányok szerint történt a földrészlet határvonalának tervezése,
 - hb) a régi térképről hibás méretet állapítottak meg,
 - hc) a felhasznált műszaki munkarészek felmérési hibát tartalmaztak,
 - hd) az eredeti térkép felmérési, térképezési vagy területszámítási hibával volt terhelt,
 - i) a felhasznált korábbi állami alapadatok hibás értékkel történő átvétele vagy az ebből eredő tervezési hibák esetén,
 - j) az időközi változási munkarészek készítése és átvezetése során elkövetett felmérési, térképezési vagy területszámítási hibák vagy a változás téves állományi rögzítéséből eredő hibák esetén vagy
 - k) újfelméréskor vagy térképfelújításkor a meglévő közigazgatási határ felmérése alkalmával az ingatlan-nyilvántartási térképi adatbázissal történő ellentmondás feloldása esetén.
 - (2) Felmérési, térképezési vagy területszámítási hiba kijavítását – az (1) bekezdésben foglaltakon túlmenően – az analóg térképek digitális átalakítása vagy a digitális alaptérképek adatbázisának készítése során elkövetett alábbi hibák esetén lehet végrehajtani:
 - a) a korábbi numerikus vagy digitális adatok átvételénél elkövetett azonosítási, számítási, adatrögzítési és vonalösszekötési hibák esetén,
 - b) az analóg térképek digitalizálása során a digitalizálás, az azonosítás és az összekötések téves végrehajtásából származó hibák esetén,
 - c) tévesen ábrázolták vagy foglalták adatállományba a helyes mérési adatokat, vagy hibás összekötéseket hajtottak végre a struktúrák előállításánál, és ezek alapján végezték a területszámítást.
 - (3) Felmérési, térképezési vagy területszámítási hiba fennállása esetén, ha az (1) és (2) bekezdésben foglalt esetek egyike alapján sem szüntethető meg a hiba, akkor az Fttv. 12. § (7) bekezdése szerint kell eljárni.

- 58. §**
- (1) Ha olyan határvonallal kapcsolatban válik szükségessé felmérési, térképezési vagy területszámítási hiba kijavítása, amelyet jogerős bírósági ítélettel jogerős földrészlethatárként megállapítottak vagy elfogadtak, a hiba kijavítását elrendelő, véglegessé vált járási hivatali határozatot a bírósággal is közölni kell.
 - (2) Ha a hiba kijavítása ingatlan-nyilvántartási átvezetést is igényel, akkor a hiba kijavításáról rendelkező járási hivatali határozatot annak véglegessé válásától függetlenül a járási hivatal az ingatlan-nyilvántartásban átvezeti.
 - (3) A felmérési, térképezési vagy területszámítási hiba kijavítására irányuló eljárásban érintett földrészletek változási vázrajzát be kell sorolni a többi változási vázrajz közé.

- (4) A felmérési és térképezési hiba kijavítása során a hatályos térképre vonatkozó azonosítási és pontossági előírásokat kell figyelembe venni. A digitális átalakítással készített alaptérképek esetén az átalakítás alapjául szolgáló térképekre vonatkozó azonosítási és pontossági előírásokat kell alkalmazni.

23. Teljes tömböt érintő felmérési vagy térképezési hiba kijavítása

- 59. §** (1) Teljes tömböt érintő felmérési vagy térképezési hiba kijavítását (a továbbiakban: hibakijavítás) abban az esetben lehet alkalmazni, ha az eredeti felmérésnél alkalmazott technológia, valamint a grafikus térképi átszerkesztések miatt az EOVS rendszerbe történő átalakítás során a 7. melléklet B. táblázatában megadott eltérésnél nagyobb, szabályos elcsúszás, illetve elcsavarodás mutatható ki a természetbeni és a térképi állapot között.
- (2) Az (1) bekezdésben történő ellentmondás feloldására tömbönként a tömbkontúron és a farmezsgyéken – a térképészeti felelős miniszter felelősségi körébe tartozó állami alapadatok és térképi adatbázisok vonatkoztatási és vetületi rendszeréről, alapadat-tartalmáról, létrehozásának, felújításának, kezelésének és fenntartásának módjáról és az állami átvétel rendjéről szóló miniszteri rendelet szerinti részletpont pontossági követelményeire vonatkozó előírások betartásával – azon pontokat kell mérni, amelyek alapján a szabályos elcsúszás, illetve elcsavarodás kimutatható volt.
- (3) A (2) bekezdés szerint mért pontokra kell elvégezni a tömb beillesztését kizárólag forgatás és eltolás alkalmazásával. A beillesztés során a tömb és tömbbelső geometriai jellemzői, valamint területe a szükséges matematikai kerekítés kivételével nem változhat meg.
- (4) A (3) bekezdésben meghatározott hibakijavításhoz a térképen és a terepen a (2) bekezdés szerint azonosnak tekintett pontokat kell felhasználni, amelyeknek a tömb jellemző töréspontjainak kell lenniük.
- (5) A (3) bekezdésben meghatározott hibakijavításkor vizsgálni kell a tömböt határoló közterület helyzetét, és szükség szerint a szomszédos tömbre is el kell végezni a (3) bekezdés szerinti hibakijavítást.
- (6) A (3) bekezdés szerinti hibakijavítással egyidejűleg a tömbbelső geometriai helyzete nem változtatható meg, a változtatásokat külön eljárásban, az 56–58. §-ban meghatározottak szerint kell elvégezni.
- (7) A hibakijavítás során készítendő vázrajzhoz tartozó területkimutatásba a tömböt és a benne szereplő földrészleteket nem kell felvenni a változás előtti és változás utáni területszámításba, csak a tömböt körülhatároló közterületek vagy vonalas létesítmények térképi területeivel kell elszámolni.
- (8) A hibakijavításról rendelkező határozatban a tömböt körülvevő közterület vagy vonalas létesítmény tulajdonosát, vagy kezelőjét tájékoztatni kell arról, hogy a térképi hibakijavítás a természetbeni birtoklási viszonyokat nem változtatta meg.

24. Közigazgatási határváltozás

- 60. §** (1) A közigazgatási határváltozással és fekvéshatár-változással kapcsolatos határkiigazítás kérelemre történik az e rendeletben meghatározott záradékolt változási vázrajz becsatolásával.
- (2) Az (1) bekezdésben meghatározott kérelmet az az önkormányzat nyújtja be átvezetésre a járási hivatalhoz, amelynek területe csökkenni fog.
- (3) A közigazgatási határváltozás átvezetéséről szóló határozatnak tartalmaznia kell a csökkenő területű település nevét, az átcsatolt ingatlanok helyrajzi számát, továbbá a növekvő területű település nevét.
- (4) Ha a közigazgatási határváltozás különböző járási hivatalok illetékességi területéhez tartozó településeket érint, a (3) bekezdés szerinti határozatot a csökkenő területű település szerint illetékes járási hivatal hozza meg. Ennek a határozatnak arra vonatkozóan is rendelkezést kell tartalmaznia, hogy a csökkenő területű település szerint illetékes járási hivatal a változásátvezetés alapjául szolgáló műszaki munkarészek egy példányát, valamint az okiratokat – a közigazgatási határ megváltozásának átvezetése céljából – átadja a növekvő területű település szerint illetékes járási hivatalnak.
- 61. §** A közigazgatási határváltozást a csökkenő és a növekvő területű település állami ingatlan-nyilvántartási térképi adatbázisában is át kell vezetni.

25. Műszaki határkiigazítás

- 62. §** (1) A közigazgatási egységek határvonalának megállapításánál – tekintet nélkül arra, hogy települések vagy megyék közötti határvonalról van-e szó – nem kell államigazgatási területrészcserés-átcsatolási eljárást kezdeményezni, hanem műszaki határkiigazítást kell végezni, ha a település határvonala
- természetes határvonal, és a határvonal a természeti folyamatok miatt megváltozott;
 - mesterséges vonalas létesítmények középvonalán haladt, és a terepalakulat nyomvonala a természetben vagy mesterséges beavatkozással megváltozott.
- (2) Az (1) bekezdésben felsoroltak szerinti műszaki határkiigazítást akkor lehet alkalmazni, ha az nem jár határszakaszonként 5 hektárnál nagyobb területváltozással.
- (3) Az (1) bekezdésben meghatározott műszaki határkiigazítás kérelemre történik, az e rendeletben meghatározott záradékolt vázrajz becsatolásával.
- (4) Műszaki határkiigazítás az államhatáron nem végezhető.

26. Közigazgatási határvonal megállapítása újfelmérés vagy térképfelújítás esetén

- 63. §** (1) Újfelmérés esetén a település közigazgatási határvonalát a vonatkozó jogszabályoknak vagy a hatáskörrel rendelkező közigazgatási szervek döntésének megfelelően kell megállapítani. Ezek hiányában a határleírási jegyzőkönyvben foglaltakat kell figyelembe venni.
- (2) A település felmérése előtt a település határvonalának megállapítása érdekében a rendelkezésre álló iratok, térképek és adatok figyelembevételével bizottsági egyeztetést kell lefolytatni.
- (3) Ha a bizottsági egyeztetés eredményeként a korábbi állapothoz képest eltérés nem mutatkozik, a közigazgatási határ jeleit helyre kell állítani, és azokat kell a térképen ábrázolni. Eltérés esetén a bizottság
- visszaállítja a határozatnak megfelelő határvonalat, vagy
 - kezdeményezi a közigazgatási határ módosítását.
- (4) Amennyiben a (3) bekezdés b) pontja szerinti határmódosítás történik, akkor azt az érintett szomszédos települések vonatkozásában a járási hivatal az Fttv. 17. § (1) bekezdésében foglaltak szerint végzi el.
- (5) A bizottságban az érintett települések önkormányzatainak jegyzői, az illetékes járási hivatal és a felmérést végző képviselője vesznek részt. A bizottság vezetője az illetékes járási hivatal képviselője.
- (6) A bizottság eljárásáról határszakaszonként jegyzőkönyvet és alkalmas méretarányban határvázlatot kell készíteni, amelyek rögzítik a megállapításokat és az esetleges módosító javaslatokat. A jegyzőkönyv egy-egy példányát a bizottságban képviselt szervezeteknek kell megküldeni.
- (7) Újfelméréskor vagy térképfelújításkor a felmérést végző egyeztetési az ingatlan-nyilvántartási térképi adatbázisban ábrázolt fekvések határvonalait a természetbeni állapottal. Ha a nyilvántartott és a természetbeni állapot között eltérést talál, erről – a felmérési törzskönyvben tett bejegyzéssel – tájékoztatja a járási hivatalt és a kormányhivatalt. A járási hivatal az (1)–(6) bekezdésben foglaltak megfelelő alkalmazásával jár el.

27. Időszakonként végzett helyszínelések

- 64. §** (1) A földművelésügyi hatósági és igazgatási feladatokat ellátó szervek kijelöléséről szóló kormányrendeletben előírt időszakos helyszíni ellenőrzések eredményét földrészletenként tételesen rögzíteni kell.
- (2) A helyszínelés célja azoknak a természetbeni változásoknak a feltárása, amelyekkel kapcsolatban az Fttv. 14. § (3) bekezdésében előírt változásbejelentési kötelezettség teljesítését elmulasztották.
- (3) A helyszínelést a közigazgatási egység vagy annak valamely fekvése teljes területére kiterjedően kell végrehajtani.
- (4) Ha a földmérési helyszínelés során a járási hivatal az Fttv. 14. § (2) bekezdése hatálya alá tartozó olyan változást észlel, amelyet az arra kötelezett nem jelentett be, az Fttv. 14. § (3) és (4) bekezdésében foglaltak szerint jár el.
- (5) Termőföldön észlelt művelésiág-változásokról eltérési jegyzéket kell készíteni, amelyet át kell adni a járási hivatal földvédelmi szakterületének a szükséges intézkedések megtételére.

28. Metaadatok

- 65. §** (1) Földmérési célú adatszolgáltatás esetén az Fttv. 5. § (1) bekezdésében meghatározott metaadatokat szöveges kiterjesztésű (meta.txt) fájlban kell az adatszolgáltatónak az adatigénylő rendelkezésére bocsátani.
- (2) Az (1) bekezdésben meghatározott fájlnak az alábbiakat kell tartalmaznia:
- a) az adatkészlet elnevezése,
 - b) az adatkészlet aktualitása,
 - c) az eredeti adatkészlet forrása,
 - d) az eredeti adatforrás vetületi rendszere,
 - e) az eredeti adatforrás méretaránya,
 - f) adattípus (vektoros, raszteres),
 - g) szolgáltatási formátum,
 - h) az adatszolgáltató neve,
 - i) az adatszolgáltató címe,
 - j) az adatszolgáltató internetes elérhetősége és elektronikus levélcíme,
 - k) kulcsszavak,
 - l) felhasználási korlátozások,
 - m) az átadott adatállomány nyelve,
 - n) kiterjedés (maximális és minimális Y és X koordináta EOVB-ban).
- (3) A nem földmérési célú, papíralapú térképmásolatok kiadása esetén a (2) bekezdés szerinti metaadatok közül a b), c), d) és e) pontban meghatározottakat kell a másolaton feltüntetni.

29. Záró rendelkezések

- 66. §** Ez a rendelet a kihirdetését követő tizenötödik napon lép hatályba.
- 67. §** Azokat az eljárásokat, amelyekben az ingatlan-nyilvántartási célú földmérési és térképészeti munkához szükséges állami alapadatok szolgáltatása e rendelet hatálybalépése előtt már megtörtént, az adatszolgáltatás időpontjában hatályos rendelkezések szerint kell befejezni.
- 68. §** Ez a rendelet a belső piaci szolgáltatásokról szóló, 2006. december 16-i 2006/123/EK irányelvnek való megfelelést szolgálja.
- 69. §** (1) Az ingatlan-nyilvántartásról szóló 1997. évi CXLI. törvény végrehajtásáról szóló 109/1999. (XII. 29.) FVM rendelet (a továbbiakban: Inyvh.) a következő 64/A. §-sal egészül ki:
„64/A. § Az ingatlan alapterületének ingatlan-nyilvántartási átvezetéséhez az ingatlanügyi hatóság az alaprajzhoz tartozó numerikus területszámítást vizsgálja.”
- (2) Az Inyvh. 65. §-a a következő (1a) bekezdéssel egészül ki:
„(1a) Nem szükséges vázrajzot csatolni, ha
a) az ingatlan-nyilvántartásban önálló ingatlannak minősülő építmény önálló státusza kerül megszüntetésre, vagy
b) a földrészleten található valamennyi épület bontásának tényét kell az ingatlan-nyilvántartáson átvezetni.”
- (3) Az Inyvh. 65. §-a a következő (3h) bekezdéssel egészül ki:
„(3h) Az épület ingatlan-nyilvántartásban történő feltüntetése során az ingatlanügyi hatóság a záradékolt változási vázrajzot az okirattárából szerzi be.”
- (4) Az Inyvh.
a) 65. § (3c) bekezdésében az „az építésügyi hatóság” szövegrész helyébe az „az építésügyi hatóság, illetve az építésfelügyeleti hatóság” szöveg,
b) 70. §-ában az „a tv. 32. § (2) bekezdés f) pontjában” szövegrész helyébe az „az ügyvédi tevékenységről szóló 2017. évi LXXVIII. törvény 43. § (2) bekezdés b) pontjában” szöveg,
c) 118/D. § (4) bekezdés f) pontjában az „építésügyi” szövegrész helyébe az „építésügyi vagy építésfelügyeleti” szöveg
lép.
- (5) Hatályát veszti az Inyvh. 71. §-a.

- 70. §** (1) A földmérési és térképészeti tevékenység végzéséhez szükséges szakképzettségről szóló 19/2013. (III. 21.) VM rendelet [a továbbiakban: 19/2013. (III. 21.) VM rendelet] 1. § (1) bekezdés c) pontja helyébe a következő rendelkezés lép:
[A földmérési és térképészeti tevékenységről szóló 2012. évi XLVI. törvény (a továbbiakban: Fttv.) 28. § (1) bekezdésében előírt földmérési és térképészeti tevékenység végzéséhez felsőfokú végzettségnek minősül:]
„c) a mesterszakon (MSc) szerzett végzettségek közül az okleveles földmérő és térinformatikai mérnöki, az okleveles birtokrendező mérnöki képesítés; amennyiben az alapvégzettségét az e pontban meghatározott szakokon szerezte, akkor az 1. mellékletben meghatározott tárgykörökből és tantárgyakból, a felsőoktatási intézményben szerzett legalább hetven kredittel kell rendelkeznie;”
- (2) A 19/2013. (III. 21.) VM rendelet 1. § (2) bekezdése a következő c) és d) ponttal egészül ki:
[Az Fttv. 28. § (1) bekezdésében előírt földmérési és térképészeti tevékenység végzéséhez középfokú végzettségűnek minősül:]
„c) az e §-ban felsorolt szakokon tanult, de végzettséget nem szereztek, ha az 1. mellékletben meghatározott tárgykörökből, tantárgyakból rendelkezik az előírt kreditek legalább 50%-ával;
d) az okleveles építőmérnöki, az okleveles erdőmérnöki, az okleveles bányamérnöki vagy okleveles térképész végzettség, továbbá az építőmérnöki szakterületen szerzett üzemmérnöki vagy mérnöki képesítés, ha az 1. mellékletben meghatározott tárgykörökből, tantárgyakból rendelkezik az előírt kreditek legalább 50%-ával.”
- (3) A 19/2013. (III. 21.) VM rendelet 1. melléklete helyébe a 32. melléklet lép.
- (4) A 19/2013. (III. 21.) VM rendelet 1. § (1) bekezdés a) pontjában az „amely okleveles mérnöki, okleveles” szövegrész helyébe az „amely 1967 előtt a Budapesti Műszaki Egyetemen vagy jogelődjén kiállított okleveles mérnöki, valamint okleveles” szöveg lép.
- 71. §** A földmérő igazolványról, az ingatlanrendező földmérő minősítésről, valamint a földmérési szakfelügyelői feladatokról szóló 52/2014. (IV. 29.) VM rendelet 18. §-a a következő (3a) bekezdéssel egészül ki:
„(3a) A földmérési és térinformatikai államigazgatási szerv ellenőrzi a kormányhivatalok földmérési szakfelügyeleti tevékenységét.”
- 72. §** Hatályát veszti az ingatlan-nyilvántartási célú földmérési és térképészeti tevékenység részletes szabályairól szóló 25/2013. (IV. 16.) VM rendelet.

Dr. Nagy István s. k.,
agrárminiszter

1. melléklet a 8/2018. (VI. 29.) AM rendelethez

A földmérési és térképészeti adatigénylő lap tartalma ingatlan-nyilvántartási célra

1. A táblázat fejrészének tartalmaznia kell:
 - a) az „a földmérési és térképészeti adatok igénylése egyéb célból, mely az ingatlan-nyilvántartás tartalmát nem érinti” feliratot;
 - b) az adatszolgáltató szervezet megnevezését és az iktatószámot.
2. Az igénylő adatai résznek tartalmaznia kell:
 - a) az igénylő ügyfélkódját;
 - b) az igénylő nevét;
 - c) az igénylő címét vagy székhelyét;
 - d) személyazonosító okmányának megnevezését és a számát;
 - e) statisztikai azonosítójának számjelét;
 - f) földmérési tevékenység végzésére vonatkozó jogosultságának igazolását, amennyiben ingatlan-nyilvántartási célú munkához kéri az adatot; valamint
 - g) az elektronikus kapcsolattartást biztosító e-mail-címét.
3. A költségvállaló adatai című résznek – amennyiben nem azonos az igénylővel – tartalmaznia kell:
 - a) a költségvállaló nevét;
 - b) a költségvállaló címét vagy székhelyét;
 - c) statisztikai azonosító számjelét.
4. Az igényelt adatok résznek tartalmaznia kell:
 - a) a település nevét, szükség esetén a kerület számát;
 - b) az adatigényléssel érintett földrészletek fekvését;
 - c) az adatigényléssel érintett földrészletek helyrajzi számát vagy
 - d) a terület körbeírását;
 - e) az adatigénylés célját és
 - f) annak megjelölését, hogy az adatokat hitelesítve vagy hitelesítés nélkül kéri az igénylő.
5. Az adatszolgáltató ingatlanügyi hatóság által kitöltendő – az igényelt adatok tétel szerinti, számla-előkészítő – résznek tartalmaznia kell:
 - a) a sorszámot;
 - b) az igényelt adat szolgáltatáskódját;
 - c) az igényelt adatok megnevezését;
 - d) az igényelt adatok mennyiségét;
 - e) az igényelt adatok egységárát;
 - f) az igényelt adatok összegét;
 - g) az adatigénylés átvételének dátumát;
 - h) az „Az adatigénylésre vonatkozó jogosultságot ellenőriztem” feliratot és
 - i) az ügyintéző aláírását.
6. Az igénylés időpontjára és az adatok átvételére vonatkozó információk résznek tartalmaznia kell:
 - a) az adatigénylés dátumát;
 - b) a kérelmező aláírását;
 - c) az adatátvétel dátumát és
 - d) az adatátvevő aláírását.

Megjegyzés: az ingatlan-nyilvántartás tartalmában változást eredményező földmérési munkákhoz, valamint a kitűzési munkákhoz igényelt földmérési és térképészeti állami alapadatok csak hitelesítve szolgáltatathatók!

2. melléklet a 8/2018. (VI. 29.) AM rendelethez

A földmérési és térképészeti adatigénylő lap tartalma egyéb célra

1. A táblázat fejrészének tartalmaznia kell:
 - a) a „földmérési és térképészeti adatok igénylése ingatlan-nyilvántartási célra” feliratot;
 - b) az adatszolgáltató szervezet megnevezését és az iktatószámot.
2. Az igénylő adatai résznek tartalmaznia kell:
 - a) az igénylő ügyfélkódját;
 - b) az igénylő nevét;
 - c) az igénylő címét vagy székhelyét;
 - d) személyazonosító okmányának megnevezését és a számát;
 - e) statisztikai azonosítójának számjelét;
 - f) földmérési tevékenység végzésére vonatkozó jogosultságának igazolását, amennyiben ingatlan-nyilvántartási célú munkához kéri az adatot; valamint
 - g) az elektronikus kapcsolattartást biztosító e-mail-címét.
3. A költségvállaló adatai című résznek – amennyiben nem azonos az igénylővel – tartalmaznia kell:
 - a) a költségvállaló nevét;
 - b) a költségvállaló címét vagy székhelyét;
 - c) statisztikai azonosító számjelét.
4. Az igényelt adatok résznek tartalmaznia kell:
 - a) a település nevét, szükség esetén a kerület számát;
 - b) az adatigényléssel érintett földrészetek fekvését;
 - c) az adatigényléssel érintett földrészetek helyrajzi számát és darabszámát;
 - d) az adatigénylés célját és
 - e) a változási vázrajz számát.
5. Az adatszolgáltató ingatlanügyi hatóság által kitöltendő – az igényelt adatok tétel szerinti, számla-előkészítő – résznek tartalmaznia kell:
 - a) a sorszámot;
 - b) az igényelt adat szolgáltatáskódját;
 - c) az igényelt adatok megnevezését;
 - d) az igényelt adatok mennyiségét;
 - e) az igényelt adatok egységárát;
 - f) az igényelt adatok összárát;
 - g) az adatigénylés átvételének dátumát;
 - h) az „Az adatigénylésre vonatkozó jogosultságot ellenőriztem” feliratot és
 - i) az ügyintéző aláírását.
6. Az igénylés időpontjára és az adatok átvételére vonatkozó információk résznek tartalmaznia kell:
 - a) az adatigénylés dátumát;
 - b) a kérelmező aláírását;
 - c) az adatátvétel dátumát és
 - d) az adatátvevő aláírását.

3. melléklet a 8/2018. (VI. 29.) AM rendelethez

A térképmásolat megrendelőlap tartalma

1. A táblázat fejrészének tartalmaznia kell:
 - a) a „térképmásolat megrendelő” feliratot;
 - b) az adatszolgáltató szervezet megnevezését és az iktatószámot.
2. Az igénylő adatai résznek tartalmaznia kell:
 - a) az igénylő ügyfélkódját;
 - b) az igénylő nevét;
 - c) az igénylő címét vagy székhelyét;
 - d) személyazonosító okmányának megnevezését és a számát;
 - e) statisztikai azonosítójának számjelét.
3. A költségvállaló adatai című résznek – amennyiben nem azonos az igénylővel – tartalmaznia kell:
 - a) a költségvállaló nevét;
 - b) a költségvállaló címét vagy székhelyét;
 - c) statisztikai azonosító számjelét.
4. Az igényelt adatok résznek tartalmaznia kell:
 - a) a település nevét, szükség esetén a kerület számát;
 - b) az adatigényléssel érintett földrészletek fekvését;
 - c) az adatigényléssel érintett földrészlet(ek) helyrajzi számát és darabszámát;
 - d) az adatigénylés célját;
 - e) annak megjelölését, hogy az igénylő szemle, illetve teljes másolatot kér.
5. Az adatszolgáltató ingatlanügyi hatóság által kitöltendő – az igényelt adatok tétel szerinti, számla-előkészítő – résznek tartalmaznia kell:
 - a) a sorszámot;
 - b) a szolgáltatás kódját;
 - c) az igényelt adatok típusát;
 - d) az igényelt adatok mennyiségét;
 - e) az igényelt adatok egységárát;
 - f) az igényelt adatok összegét;
 - g) a térképmásolat-igénylés átvételének dátumát;
 - h) az „A személyazonosságot/képviselési jogosultságot ellenőriztem” feliratot és
 - i) az ügyintéző aláírását.
6. Az igénylés időpontjára és az adatok átvételére vonatkozó információs résznek tartalmaznia kell:
 - a) a térképmásolat-igénylés dátumát;
 - b) a kérelmező aláírását;
 - c) a térképmásolat átvételének dátumát és
 - d) az átvevő aláírását.

4. melléklet a 8/2018. (VI. 29.) AM rendelethez

PONTKÓDOK
az ingatlan-nyilvántartási térképi adatbázisban

Sor- szám	A pont		Az állandósítás		Határpont		DAT T_KOZEP-HIBA kód
	rendűsége	kódja	módja	kódja	jellege	kódja	
		karakterhelyek					
		1. (2.)		2. (3.)		3. (4.)	
A	B	C	D	E	F	G	H
1. ALAPPONTOK							
<i>1.1. Vízszintes alappontok</i>							
1.1.1.	OGPSH	20					1
1.1.2.	I–III. rendű	5					2
1.1.3.	IV. rendű	1					3
1.1.4.	V. rendű	2					4
1.1.5.	felmérési, földi	3					5
1.1.6.	felmérési, fotós	4					
			ideiglenes jelölés	0			
			kő	1			
			kő, halom	2			
			vb. mérőtorony	3			
			templomtorony	4			
			vasszekrény	5			
			gyárkémény	6			
			egyéb	7			
			csap, szeg	8			
			egyéb felszíni	9			
					nem határpont	0	
					államhatár pont	1	
					megyehatár pont	2	
					községhatár pont	3	
					fekvéshatár pont	4	
					földrészlet határpont	5	
					egyéb részletpont	6	
<i>1.2. Magassági alappontok</i>							
1.2.1.	gravimetriai alappont	6		0		0	24
1.2.2.	kéregmozgási	6	föld alatti jel	0			26
1.2.3.	I. rendű	7					27
1.2.4.	II. rendű	8					28
1.2.5.	III. rendű	9					29

1.2.6.	IV. rendű	10					30
1.2.7.	építményben lévő I. rendű alappont	11					27
1.2.8.	építményben lévő II. rendű alappont	12					28
1.2.9.	építményben lévő III. rendű alappont	13					29
1.2.10.	építményben lévő VI. rendű alappont	14					30
1.2.11.	INGA pont	15					27, 28, 29
1.2.12.	INGA pont gravi-metriai méréssel	16					27, 28, 29
			kőben gomb	1			
			csap	2			
			tárcsa	3			
			gomb	4			
			egyéb	5			
					Balti	1	
					EOMA	2	

Sor- szám	A pont		Az állandósítás		Határpont		DAT T_KOZEP-HIBA kód
	rendűsége	kódja	módja	kódja	jellege	kódja	
		karakterhelyek					
A	B	1-2.	D	3.	F	4.	H
2. RÉSZLETPONTOK							
<i>2.1. Vízszintes részletpontok</i>							
<i>2.1.1. Numerikus részletpontok</i>							
1.	<i>I. rendű</i>						
a)	újfelmérés	31					6, 8
b)	digitális átalakítás	36					7, 9
2.	<i>II. rendű</i>						
a)	újfelmérés	32					10, 12
b)	digitális átalakítás	37					11, 13
3.	<i>III. rendű</i>						
a)	újfelmérés	33					14, 16
b)	digitális átalakítás	38					15, 17
4.	<i>IV. rendű</i>						
a)	újfelmérés	34					18, 20
b)	digitális átalakítás	39					19, 21
5.	<i>V. rendű</i>	35					22
			terepen nem jelölt	1			
			ideiglenes jelölés	2			
			építmény domináns pontja	3			

			kő	4			
			csap	5			
			festés	6			
			szeg	7			
			határdomb	8			
			egyéb azonosító jelölés	9			
					államhatár pont	1	
					megyehatár pont	2	
					községhatár pont	3	
					fekvéshatár pont	4	
					földrészlet határpont	5	
					egyéb részletpont	6	
2.1.2. Grafikus (digitalizált) részletpontok							
1.	I. rendű	41					7, 9
2.	II. rendű	42					11, 22
3.	III. rendű	43					15, 17
4.	IV. rendű	44					19, 21
			terepen nem jelölt	1			
			építmény domináns pontja	3			
			kő	4			
			csap	5			
			határdomb	8			
			egyéb azonosító jelölés	9			
					államhatár pont	1	
					megyehatár pont	2	
					községhatár pont	3	
					fekvéshatár pont	4	
					földrészlet határpont	5	
					egyéb részletpont	6	
5.	V. rendű	45	terepen nem jelölt	1		6	22
2.1.3. Elméleti részletpontok							
1.	páros pontokból	51					

2.	egyéb elméleti	52					
			terepen nem jelölt	1			
					államhatár pont	1	
					megyehatár pont	2	
					községhatár pont	3	rendűségnek megfelelő
					fekvéshatár pont	4	
					földrészlet határpont	5	
					egyéb részletpont	6	
3.	jelkulcs beszúrási pontja	53	terepen nem jelölt	1		1	
4.	címkoordináta	54					
4.1.			terepen nem jelölt	1	generált pont	1	
4.2.					mérésből levezetett	2	
2.2. Magassági részletpontok							
2.2.1. Mért részletpontok							
2.2.1.1. Balti alapszint							
1.	I. rendű						
a)	belterületen M1	61					31
b)	külterületen M1	66					32
2.	II. rendű						
a)	belterületen M1	62					33
b)	külterületen M1	67					34
3.	III. rendű						
a)	belterületen M1	63					35
b)	külterületen M1	68					36
			állandósított vízszintes alappont	4			
			egyéb azonosító jelölés	9			
					megyehatár pont	2	
					községhatár pont	3	
					fekvéshatár pont	4	
					földrészlet határpont	5	
					egyéb részletpont	6	
2.2.1.2. EOMA							

1.	I. rendű						
a)	belterületen M1	71					31
b)	külterületen M1	76					32
2.	II. rendű						
a)	belterületen M1	72					33
b)	külterületen M1	77					34
3.	III. rendű						
a)	belterületen M1	73					35
b)	külterületen M1	78					36
			állandósított vízszintes alappont	4			
			egyéb azonosító jelölés	9			
					megyehatár pont	2	
					községhatár pont	3	
					fekvéshatár pont	4	
					földrészlet határpont	5	
					egyéb részletpont	6	
2.2.2. Grafikus részletpontok							
2.2.2.1. Balti alapszint							
1.	fő- és alapszintvonal	81		1		0	37
2.	mellékszintvonal (felező, negyedelő)	82		1		0	37
3.	domborzati idom	83		1		0	37
4.	kótált pont	84		1		0	
2.2.2.2. EOMA							
1.	fő- és alapszintvonal	91		1		0	37
2.	mellékszintvonal (felező, negyedelő)	92		1		0	37
3.	domborzati idom	93		1		0	37
4.	kótált pont	94		1		0	

*5. melléklet a 8/2018. (VI. 29.) AM rendelethez***A területkimutatás borítójának tartalma**

1. A fejlécnek tartalmaznia kell:
 - a) a készítő földmérő vagy földmérési vállalkozás megnevezését, székhelyét és a munkaszámot;
 - b) a változással érintett település megnevezését és a fekvés megjelölését;
 - c) a „TERÜLETKIMUTATÁS” feliratot;
 - d) a 4. § szerint a változási vázrajzhoz tartozó területkimutatás céljának megnevezését;
 - e) az ingatlan-nyilvántartási célú földmérési adatszolgáltatás iktatószámát.
2. A lábrésznek tartalmaznia kell:
 - a) a készítő aláírását, színes bélyegző lenyomatát, földmérő igazolványa számát, valamint – amennyiben van – ingatlanrendező földmérő minősítésének számát;
 - b) amennyiben a készítőnek nincs ingatlanrendező földmérő minősítése, akkor a minőségtanúsító aláírását, színes bélyegző lenyomatát és az ingatlanrendező földmérő minősítésének számát;
 - c) termőföld esetén a 30. § (2) vagy (3) bekezdése szerinti mezőgazdász-záradékot;
 - d) a változási vázrajz céljától függően az 51. § (1) vagy (2) bekezdése szerinti záradékot;
 - e) a készítés helyét és időpontját;
 - f) a „területkimutatás a változási vázrajzzal együtt érvényes” feliratot;
 - g) a záradékolás helyét és időpontját, valamint a záradékoló járási hivatal színes körbélyegző lenyomatát;
 - h) a vizsgálatot végző járási hivatali személy aláírását és ingatlanrendező földmérő minősítésének számát.

6. melléklet a 8/2018. (VI. 29.) AM rendelethez

A területkimutatás tartalma

1. A fejlécnek tartalmaznia kell:
 - a) a készítő földmérő vagy földmérési vállalkozás megnevezését, székhelyét és a munkaszámot;
 - b) a változással érintett település megnevezését és a fekvés megjelölését;
 - c) az ingatlan-nyilvántartási célú földmérési adatszolgáltatás iktatószámát;
 - d) a „TERÜLETKIMUTATÁS” feliratot;
 - e) a változási vázrajznak a 4. § pontja szerinti megnevezését, a változással érintett helyrajzi számok megjelölését.
2. A területkimutatásnak tartalmaznia kell:
 - a) a 12. § (2) bekezdése szerinti változás előtti adatokat;
 - b) a 12. § (3) bekezdés szerinti változás utáni adatokat.
3. A lábrésznek tartalmaznia kell:
 - a) termőföld esetén a 30. § (2) vagy (3) bekezdés szerinti mezőgazdász-záradékot;
 - b) a változási vázrajz céljától függően az 51. § (1) vagy az 51. § (2) bekezdés szerinti záradékot;
 - c) a záradékolás helyét és időpontját, valamint a záradékoló járási hivatal színes körbélyegző lenyomatát;
 - d) a záradékoló személyének aláírását és ingatlanrendező földmérő minősítésének számát;
 - e) a készítő aláírását, színes bélyegző lenyomatát, földmérő igazolványa számát, valamint – amennyiben van – ingatlanrendező földmérő minősítésének számát;
 - f) amennyiben a készítőnek nincs ingatlanrendező földmérő minősítése, akkor a minőségtanúsító aláírását, színes bélyegző lenyomatát és az ingatlanrendező földmérő minősítésének számát;
 - g) a készítés helyét és időpontját, szükség esetén a megelőző vázrajzra történő hivatkozást;
 - h) az „A területkimutatás a változási vázrajzzal együtt érvényes!” feliratot.

7. melléklet a 8/2018. (VI. 29.) AM rendelethez

Megengedett eltérések a határvonalak jogi és természetbeni állapotának összehasonlítására

A) EOTR földmérési alaptérkép alapú adatbázis

Méretarány	Megengedett eltérés egy-egy határvonal helyzetében	Megengedett eltérés a földrészlet szélességében
1:1 000	± 0,35 m	± 0,45 m
1:2 000	± 0,65 m	± 0,90 m
1:4 000	± 1,30 m	± 1,80 m

B) Régi vetületi rendszerű alaptérkép alapú adatbázis

	Méretarány	Megengedett eltérés egy-egy határvonal helyzetében	Megengedett eltérés a földrészlet szélességében
1	1:1 000	± 0,45 m	± 0,60 m
2	1:2 000	± 0,90 m	± 1,20 m
3	1:2 880	± 1,30 m	± 1,70 m
4	1:4 000	± 1,75 m	± 2,40 m
5	1:2 880*		± 3,78 m

* 207/1962(T.6.) ÁFTH (Állami Földmérési és Térképészeti Hivatal) utasítása alapján készült alaptérkép

Megengedett eltérések több földrészlet töréspontjainak folyamatos összemérésénél

C) EOTR földmérési alaptérkép alapú adatbázis

Eredeti méretarány	Egy földrészlet határvonalában	Megengedett eltérések a mérési vonal hosszára vonatkoztatva			
		50 m	100 m	200 m	300 m
1:1 000	± 0,35 m	± 0,40 m	± 0,45 m	± 0,50 m	± 0,55 m
1:2 000	± 0,65 m	± 0,80 m	± 0,85 m	± 0,90 m	± 0,95 m
1:4 000	± 1,30 m	± 1,55 m	± 1,65 m	± 1,75 m	± 1,90 m

D) Régi vetületi rendszerű alaptérkép alapú adatbázis

Eredeti méretarány	Egy földrészlet határvonalában	A mérési vonal hossza			
		50 m	100 m	200 m	300 m
1:1 000	± 0,45 m	± 0,50 m	± 0,55 m	± 0,60 m	± 0,65 m
1:2 000	± 0,90 m	± 1,00 m	± 1,10 m	± 1,15 m	± 1,20 m
1:2 880	± 1,30 m	± 1,45 m	± 1,55 m	± 1,65 m	± 1,75 m
1:4 000	± 1,75 m	± 2,00 m	± 2,20 m	± 2,30 m	± 2,45 m

E) Szabatosan megjelölt és meghatározott részletpontok koordinátákból (mérési eredményekből) számított és a terepen mért távolságai közötti eltérés

Fekvés	A mérési vonal hossza méterben			
	50 m	100 m	200 m	300 m
Szabatosan felmért belterület	± 0,20 m	± 0,25 m	± 0,35 m	± 0,45 m
Egyéb módszerrel felmért belterület	± 0,30 m	± 0,40 m	± 0,55 m	± 0,65 m
Külterület	± 0,40 m	± 0,55 m	± 0,80 m	± 0,95 m

Megengedett eltérések a határvonalak jogi (térképi) és természetbeni állapotának összehasonlítására digitális alaptérképek esetén

F) A részletpontok meghatározott helyzete és az ellenőrző mérésből számított helyzet közötti megengedett eltérés

Tűrés osztály		
Részletpontok rendűsége	T11	T21
R1	± 9 cm	± 15 cm
R2	± 15 cm	± 21 cm
R3	± 18 cm	± 30 cm
R4	± 24 cm	± 57 cm

G) A méretek megengedett eltérése belterületen

T11 tűrés osztály				
Részletpontok rendűsége	R1	R2	R3	R4
R1	± 12 cm	± 18 cm	± 21 cm	± 27 cm
R2	± 12 cm	± 21 cm	± 24 cm	± 27 cm
R3	± 12 cm	± 18 cm	± 24 cm	± 30 cm
R4	± 12 cm	± 18 cm	± 21 cm	± 33 cm

H) A méretek megengedett eltérése külterületen

T21 tűrés osztály				
Részletpontok rendűsége	R1	R2	R3	R4
R1	± 21 cm	± 27 cm	± 33 cm	± 39 cm
R2	± 21 cm	± 30 cm	± 36 cm	± 42 cm
R3	± 21 cm	± 27 cm	± 39 cm	± 45 cm
R4	± 21 cm	± 27 cm	± 33 cm	± 51 cm

A tűrési osztályok jelentése:

T1 belterület

T11: digitális újfelméréssel és térképfelújítással történő térképkészítés, valamint kiegészítő terepi felmérésekkel végzett digitális átalakítás

T2 külterület

T21: digitális újfelméréssel és térképfelújítással történő térképkészítés, valamint kiegészítő terepi felmérésekkel végzett digitális átalakítás

A részletpontok rendűsége:

R1: a közigazgatási egységek és fekvések határvonalának töréspontjai, valamint a belterületi földrészletek közterülettel érintkező valamennyi határpontja. Ezeket állandó módon, szabatosan kell megjelölni úgy, hogy belterületen legalább ± 3 cm, míg külterületen legalább ± 5 cm pontossággal azonosíthatók legyenek, és fennmaradásuk biztosított legyen.

R2: a közigazgatási egységek és fekvések, valamint a belterületi földrészletek előbb fel nem sorolt határpontjai, a külterületi földrészletek állandó módon megjelölt határpontjai, továbbá az épületek és a vezetékek felszíni létesítményeinek belterületen legalább ± 5 cm, míg külterületen legalább ± 7 cm pontossággal azonosítható töréspontjai.

R3: a külterületi földrészletek előzőekben fel nem sorolt határpontjai, az épületeknek és a vezeték felszíni létesítményeinek minden további töréspontja, valamint a közlekedési és vízügyi létesítményeknek, függőpályáknak és műtárgyainak belterületen legalább ± 6 cm, míg külterületen legalább ± 10 cm pontossággal azonosítható töréspontjai.

R4: azon részletpontok mindegyike, amelyek az előző három rendbe nem sorolhatók be. Különösen a melléképületek sarokpontjai, alrészlethatárok pontjai és a különféle létesítmények előző rendűségekbe be nem sorolható töréspontjai (pl. árok, töltés stb.), amelyeket belterületen legalább ± 8 cm, míg külterületen legalább ± 19 cm pontossággal lehet azonosítani.

8. melléklet a 8/2018. (VI. 29.) AM rendelethez

Terület	A digitalizált térkép méretaránya			Terület	A digitalizált térkép méretaránya		
	1:500 1:1 000	1:2 000	1:4 000		1:500 1:1 000	1:2 000	1:4 000
m ²	Megengedett eltérés			ha	Megengedett eltérés		
200 m ²	± 5 m ²	± 10 m ²	± 19 m ²	7,5 ha	± 140 m ²	± 230 m ²	± 410 m ²
400 m ²	± 7 m ²	± 13 m ²	± 26 m ²	8,0 ha	± 146 m ²	± 240 m ²	± 426 m ²
600 m ²	± 9 m ²	± 17 m ²	± 33 m ²	8,5 ha	± 152 m ²	± 248 m ²	± 441 m ²
800 m ²	± 10 m ²	± 19 m ²	± 37 m ²	9,0 ha	± 158 m ²	± 257 m ²	± 455 m ²
1 000 m ²	± 11 m ²	± 22 m ²	± 43 m ²	9,5 ha	± 164 m ²	± 266 m ²	± 470 m ²
1 200 m ²	± 12 m ²	± 24 m ²	± 46 m ²	10 ha	± 170 m ²	± 275 m ²	± 483 m ²
1 400 m ²	± 13 m ²	± 25 m ²	± 51 m ²	11 ha	± 182 m ²	± 292 m ²	± 510 m ²
1 600 m ²	± 14 m ²	± 28 m ²	± 54 m ²	12 ha	± 194 m ²	± 308 m ²	± 537 m ²
1 800 m ²	± 15 m ²	± 30 m ²	± 57 m ²	13 ha	± 205 m ²	± 323 m ²	± 562 m ²
2 000 m ²	± 17 m ²	± 32 m ²	± 61 m ²	14 ha	± 216 m ²	± 339 m ²	± 586 m ²
2 500 m ²	± 19 m ²	± 35 m ²	± 68 m ²	15 ha	± 227 m ²	± 354 m ²	± 610 m ²
3 000 m ²	± 20 m ²	± 39 m ²	± 75 m ²	16 ha	± 238 m ²	± 370 m ²	± 634 m ²
3 500 m ²	± 22 m ²	± 42 m ²	± 80 m ²	17 ha	± 249 m ²	± 384 m ²	± 657 m ²
4 000 m ²	± 23 m ²	± 44 m ²	± 86 m ²	18 ha	± 259 m ²	± 399 m ²	± 679 m ²
4 500 m ²	± 25 m ²	± 47 m ²	± 91 m ²	19 ha	± 270 m ²	± 414 m ²	± 701 m ²
5 000 m ²	± 26 m ²	± 50 m ²	± 97 m ²	20 ha	± 279 m ²	± 427 m ²	± 723 m ²
5 500 m ²	± 29 m ²	± 53 m ²	± 101 m ²	25 ha	± 330 m ²	± 495 m ²	± 825 m ²
6 000 m ²	± 30 m ²	± 55 m ²	± 107 m ²	30 ha	± 378 m ²	± 560 m ²	± 921 m ²
6 500 m ²	± 31 m ²	± 57 m ²	± 111 m ²	35 ha	± 426 m ²	± 621 m ²	± 1 012 m ²
7 000 m ²	± 32 m ²	± 59 m ²	± 113 m ²	40 ha	± 447 m ²	± 681 m ²	± 1 099 m ²
7 500 m ²	± 33 m ²	± 62 m ²	± 119 m ²	45 ha	± 528 m ²	± 739 m ²	± 1 183 m ²
8 000 m ²	± 35 m ²	± 64 m ²	± 123 m ²	50 ha	± 563 m ²	± 796 m ²	± 1 264 m ²
8 500 m ²	± 36 m ²	± 66 m ²	± 128 m ²	55 ha		± 853 m ²	± 1 342 m ²
9 000 m ²	± 37 m ²	± 68 m ²	± 131 m ²	60 ha		± 907 m ²	± 1 419 m ²
9 500 m ²	± 39 m ²	± 70 m ²	± 133 m ²	65 ha		± 961 m ²	± 1 493 m ²
10 000 m ²	± 40 m ²	± 73 m ²	± 139 m ²	70 ha		± 1 014 m ²	± 1 566 m ²
12 500 m ²	± 45 m ²	± 82 m ²	± 156 m ²	75 ha		± 1 067 m ²	± 1 648 m ²
15 000 m ²	± 51 m ²	± 90 m ²	± 172 m ²	80 ha		± 1 119 m ²	± 1 708 m ²
17 500 m ²	± 55 m ²	± 99 m ²	± 186 m ²	85 ha		± 1 169 m ²	± 1 778 m ²
20 000 m ²	± 59 m ²	± 107 m ²	± 200 m ²	90 ha		± 1 220 m ²	± 1 846 m ²
22 500 m ²	± 65 m ²	± 114 m ²	± 213 m ²	95 ha		± 1 270 m ²	± 1 914 m ²
25 000 m ²	± 68 m ²	± 121 m ²	± 226 m ²	100 ha		± 1 320 m ²	± 1 980 m ²
27 500 m ²	± 73 m ²	± 128 m ²	± 237 m ²	120 ha		± 1 515 m ²	± 2 239 m ²
30 000 m ²	± 77 m ²	± 134 m ²	± 249 m ²	140 ha		± 1 705 m ²	± 2 486 m ²
32 500 m ²	± 81 m ²	± 141 m ²	± 260 m ²	160 ha		± 1 891 m ²	± 2 726 m ²
35 000 m ²	± 85 m ²	± 156 m ²	± 270 m ²	180 ha		± 2 074 m ²	± 2 959 m ²
37 500 m ²	± 89 m ²	± 157 m ²	± 280 m ²	200 ha		± 2 254 m ²	± 3 187 m ²
40 000 m ²	± 92 m ²	± 158 m ²	± 290 m ²	250 ha			± 3 737 m ²

42 500 m²	± 96 m ²	± 164 m ²	± 300 m ²	300 ha			± 4 266 m ²
45 000 m²	± 100 m ²	± 169 m ²	± 310 m ²	350 ha			± 4 779 m ²
47 500 m²	± 104 m ²	± 173 m ²	± 320 m ²	400 ha			± 5 280 m ²
50 000 m²	± 107 m ²	± 180 m ²	± 330 m ²	450 ha			± 5 771 m ²
55 000 m²	± 113 m ²	± 191 m ²	± 346 m ²	500 ha			± 6 251 m ²
60 000 m²	± 120 m ²	± 201 m ²	± 363 m ²	600 ha			± 7 193 m ²
65 000 m²	± 126 m ²	± 211 m ²	± 379 m ²	700 ha			± 8 113 m ²
70 000 m²	± 133 m ²	± 221 m ²	± 395 m ²	800 ha			± 9 003 m ²

9. melléklet a 8/2018. (VI. 29.) AM rendelethez

A területszámítás hibahatárai EOTR előtti vetületi rendszerű ingatlan-nyilvántartási térkép digitális átalakításával készült térképi adatbázis esetén

Terület	A digitalizált térkép méretaránya							
	1:1 000		1:2 000		1:2 880		1:4 000	
	Megengedett eltérés a terület %-ában és m ² -ben							
	%	± m ²	%	± m ²	%	± m ²	%	± m ²
1 000 m ²	2,00 %	± 20 m ²	2,75 %	± 28 m ²	3,30 %	± 33 m ²	4,40 %	± 40 m ²
1 200 m ²		± 24 m ²		± 33 m ²		± 40 m ²		± 48 m ²
1 400 m ²		± 28 m ²		± 39 m ²		± 46 m ²		± 55 m ²
1 500 m ²		± 30 m ²		± 41 m ²		± 50 m ²		± 59 m ²
1 600 m ²		± 32 m ²		± 44 m ²		± 53 m ²		± 63 m ²
1 800 m ²		± 36 m ²		± 50 m ²		± 59 m ²		± 71 m ²
2 000 m ²		± 40 m ²		± 55 m ²	3,20 %	± 64 m ²	3,85 %	± 77 m ²
2 200 m ²		± 44 m ²		± 61 m ²		± 70 m ²		± 85 m ²
2 400 m ²		± 48 m ²		± 66 m ²		± 77 m ²		± 92 m ²
2 600 m ²		± 52 m ²		± 72 m ²		± 83 m ²		± 100 m ²
2 800 m ²		± 56 m ²		± 77 m ²		± 89 m ²		± 108 m ²
3 000 m ²		± 60 m ²		± 83 m ²		± 96 m ²		± 116 m ²
3 250 m ²		± 65 m ²		± 89 m ²		± 104 m ²		± 125 m ²
3 500 m ²		± 70 m ²		± 96 m ²		± 112 m ²		± 135 m ²
3 750 m ²		± 75 m ²		± 103 m ²		± 120 m ²		± 144 m ²
4 000 m ²		± 80 m ²		± 110 m ²		± 128 m ²		± 154 m ²
4 500 m ²		± 90 m ²		± 124 m ²		± 144 m ²		± 173 m ²
5 000 m ²	1,90 %	± 95 m ²	2,65 %	± 132 m ²	3,10 %	± 155 m ²	3,75 %	± 188 m ²
5 500 m ²		± 104 m ²		± 146 m ²		± 170 m ²	3,60 %	± 198 m ²
6 000 m ²		± 114 m ²	2,55 %	± 153 m ²	3,00 %	± 180 m ²		± 216 m ²
6 500 m ²		± 124 m ²		± 166 m ²		± 195 m ²	3,50 %	± 228 m ²
7 000 m ²		± 133 m ²		± 178 m ²		± 210 m ²		± 245 m ²
7 500 m ²	1,80 %	± 135 m ²	2,40 %	± 180 m ²	2,85 %	± 214 m ²		± 262 m ²
8 000 m ²		± 144 m ²		± 192 m ²		± 228 m ²	3,40 %	± 272 m ²
8 500 m ²		± 149 m ²		± 204 m ²		± 242 m ²		± 289 m ²
9 000 m ²		± 154 m ²		± 216 m ²		± 256 m ²		± 306 m ²
9 500 m ²		± 159 m ²		± 228 m ²		± 271 m ²		± 323 m ²
1,0 ha	1,65 %	± 165 m ²	2,30 %	± 230 m ²	2,75 %	± 275 m ²	3,30 %	± 330 m ²
1,5 ha		± 206 m ²		± 345 m ²		± 412 m ²	2,75 %	± 412 m ²
2,0 ha		± 247 m ²	1,75 %	± 350 m ²	2,10 %	± 420 m ²		± 550 m ²
2,5 ha		± 288 m ²	1,65 %	± 412 m ²		± 525 m ²	2,30 %	± 575 m ²
3,0 ha	1,10 %	± 330 m ²		± 495 m ²		± 630 m ²	2,20 %	± 660 m ²
4,0 ha		± 415 m ²		± 660 m ²		± 840 m ²	2,10 %	± 840 m ²
5,0 ha	1,00 %	± 500 m ²	1,45 %	± 725 m ²	1,65 %	± 980 m ²	2,00 %	± 1 000 m ²
10 ha	0,75 %	± 750 m ²	1,10 %	± 1 100 m ²	1,30 %	± 1 300 m ²	1,55 %	± 1 550 m ²
15 ha	0,65 %	± 975 m ²	1,00 %	± 1 500 m ²	1,10 %	± 1 650 m ²	1,30 %	± 1 950 m ²
30 ha	0,45 %	± 1 350 m ²	0,65 %	± 1 950 m ²	0,80 %	± 2 400 m ²	0,90 %	± 2 700 m ²
60 ha	0,35 %	± 2 100 m ²	0,45 %	± 2 700 m ²	0,55 %	± 3 300 m ²	0,65 %	± 3 900 m ²
100 ha	-	-	0,35 %	± 3 500 m ²	0,45 %	± 4 500 m ²	0,55 %	± 5 500 m ²
200 ha	-	-	0,20 %	± 4 000 m ²	0,35 %	± 7 000 m ²	0,45 %	± 9 000 m ²
400 ha	-	-	-	-	0,20 %	± 8 000 m ²		± 18 000 m ²

10. melléklet a 8/2018. (VI. 29.) AM rendelethez

A. A telekalakításhoz szükséges mérési vázlat tartalma

1. A fejlécnek tartalmaznia kell:
 - a) a készítő földmérő vagy földmérési vállalkozás megnevezését, székhelyét és a munkaszámot;
 - b) a változással érintett település megnevezését és a fekvés megjelölését;
 - c) az ingatlan-nyilvántartási célú földmérési adatszolgáltatás iktatószámát;
 - d) a „MÉRÉSI VÁZLAT” feliratot, a változás jellegének megnevezését, valamint a változással érintett helyrajzi számot;
 - e) a mérési vázlat méretarányát.
2. A változással érintett térképi kivágnak tartalmaznia kell:
 - a) a változással érintett földrészletek és környezetének térképmásolatát;
 - b) az újonnan meghatározott földrészlethatárokat és természetbeni méreteit;
 - c) a meghatározás vagy bemérés módját;
 - d) a terepen mért és az irodában számított részletpontok pontszámait;
 - e) a változással érintett és a szomszédos földrészletekre vonatkozó természetbeni és térképi méreteket, valamint az ellenőrző mérések adatait;
 - f) a korábbi munkarészekből átvett adatokat;
 - g) a 11. melléklet szerinti jelöléseket.
3. A lábrésznek tartalmaznia kell:
 - a) a készítő aláírását, színes bélyegző lenyomatát, földmérő igazolványa számát, valamint – amennyiben van – ingatlanrendező földmérő minősítésének számát;
 - b) amennyiben a készítőnek nincs ingatlanrendező földmérő minősítése, akkor a minőségtanúsító aláírását, színes bélyegző lenyomatát és az ingatlanrendező földmérő minősítésének számát;
 - c) az „A változással érintett földrészlet új határpontjait-val jelöltem meg.” záradékot;
 - d) Előzmény adatok esetén az „A..... sz. záradékolt munkából átvett méretek.” feliratot;
 - e) a készítés helyét és időpontját.








B. Épület feltüntetéshez szükséges mérési vázlat tartalma

1. A fejlécnek tartalmaznia kell:
 - a) a készítő földmérő vagy földmérési vállalkozás megnevezését, székhelyét és a munkaszámot;
 - b) a változással érintett település megnevezését és a fekvés megjelölését;
 - c) az ingatlan-nyilvántartási célú földmérési adatszolgáltatás iktatószámát;
 - d) a „MÉRÉSI VÁZLAT” feliratot, a változás jellegének megnevezését, valamint a változással érintett helyrajzi számot;
 - e) a mérési vázlat méretarányát.
2. A változással érintett térképi kivágnak tartalmaznia kell:
 - a) a változással érintett földrészletek és környezetének térképmásolatát;
 - b) az újonnan meghatározott épületek határvonalait és természetbeni méreteit;
 - c) a meghatározás vagy bemérés módját;
 - d) a terepen mért és az irodában számított részletpontok pontszámait;
 - e) a változással érintett és szomszédos földrészletekre vonatkozó természetbeni és térképi méreteket, valamint az ellenőrző mérések adatait;
 - f) a korábbi munkarészekből átvett adatokat;
 - g) a 11. melléklet szerinti jelöléseket.
3. A lábrésznek tartalmaznia kell:
 - a) a készítő aláírását, színes bélyegző lenyomatát, földmérő igazolványa számát, ingatlanrendező földmérő minősítésének számát;
 - b) amennyiben a készítőnek nincs ingatlanrendező földmérő minősítése, akkor a minőségtanúsító aláírását, színes bélyegző lenyomatát és az ingatlanrendező földmérő minősítésének számát;
 - c) Előzmény adatok esetén az „A..... sz. záradékolt munkából átvett méretek.” feliratot;
 - d) a készítés helyét és időpontját.

11. melléklet a 8/2018. (VI. 29.) AM rendelethez

A mérési és a kitűzési vázlaton alkalmazandó jelölések

Jelmagyarázat

30.68	átvett méret
<u>35.83</u>	kitűzési méret
<u>35.90</u>	mért távolság
35.83	számított távolság
⊖	kő
⊖	karó
⊖	csap, hilti szeg
●	egyéb jelölés (pl. festés)
	fonott kerítés
	sővény
	fa kerítés
	drót kerítés
	kőfal
	kihosszabbítás jele
	mérési vonal kezdete (jobb)
	mérési vonal kezdete (bal)
L	derékszög jel
(65.60)	végméret
[65.60]	kihosszabbítás végmérete

Színes munkarészek esetén az alábbi jelölések is alkalmazhatóak:

30.68	átvett méret
<u>30.68</u>	kitűzési méret
<u>35.90</u>	mért távolság
35.83	számított távolság
<u>12</u>	kitűzött / új pont pontszáma
<u>0012</u>	mért pont pontszáma
+	mért pont jelkulcs

12. melléklet a 8/2018. (VI. 29.) AM rendelethez

Az államhatár vonalának változásáról készítendő változási vázrajz tartalma

1. A fejlécnek tartalmaznia kell:
 - a) a készítette a „Földmérési és térinformatikai államigazgatási szerv” feliratot, a szerv székhelyét és a munkaszámot;
 - b) a változással érintett település megnevezését és a fekvés megjelölését;
 - c) az ingatlan-nyilvántartási célú földmérési adatszolgáltatás iktatószámát;
 - d) a „VÁLTOZÁSI VÁZRAJZ” feliratot és alatta a „Magyarország és ... (ország megnevezése) államhatár-változásáról” feliratot;
 - e) a változással érintett helyrajzi számok megjelölését;
 - f) a vázrajz méretarányát.
2. A változással érintett térképi kivágnak tartalmaznia kell:
 - a) a változással érintett földrészek és környezetének térképmásolatát;
 - b) az államhatár numerikus töréspontjait nullkörrel;
 - c) a megszűnő helyrajzi számokat, alrészleteket és művelési ágakat áthúzással, az újonnan keletkező helyrajzi számokat és alrészletbetűjeleket és művelési ágakat vastag kiemeléssel;
 - d) az újonnan keletkező határvonalat folyamatos vastag vonallal, amelyen szerepeltetni kell az új határvonal numerikus töréspontjait nullkörrel és az államhatár jelkulcsi elemét;
 - e) a megszűnő földrészlet- és alrészlet-határvonalakat dupla megszüntető vonallal és a megszűnő határjel dupla megszüntető vonallal történő áthúzását;
 - f) a meghatározásba bevont államhatárjelek pontszámát;
 - g) az érintett szomszédos állam nevének megírását.
3. A lábrésznek tartalmaznia kell:
 - a) az „A változási vázrajz területkimutatással együtt érvényes.” záradékot;
 - b) az „Ez a változási vázrajz megfelel az törvényben foglaltaknak.” záradékot (ahol a pontozott helyre az adott határszakaszra vonatkozó törvényi helyet kell beírni);
 - c) termőföld esetén a 30. § (2) vagy (3) bekezdése szerinti mezőgazdász-záradékot;
 - d) az 51. § (1) bekezdése szerinti záradékot;
 - e) az „a vázrajz méretek levételére nem alkalmas” feliratot;
 - f) a záradékolás helyét és időpontját, valamint a záradékoló járási hivatal színes körbélyegző lenyomatát;
 - g) a záradékoló személy aláírását és ingatlanrendező földmérő minősítésének számát;
 - h) a készítő aláírását, színes bélyegző lenyomatát, földmérő igazolványa számát, valamint – amennyiben van – ingatlanrendező földmérő minősítésének számát;
 - i) amennyiben a készítőnek nincs ingatlanrendező földmérő minősítése, akkor a minőségtanúsító aláírását, színes bélyegző lenyomatát és az ingatlanrendező földmérő minősítésének számát;
 - j) a készítés helyét és időpontját.

13. melléklet a 8/2018. (VI. 29.) AM rendelethez

Az államhatár változásáról készült változási vázrajzhoz készítendő területkimutatás tartalmáról

1. A fejlécnek tartalmaznia kell:
 - a) a készítette a „Földmérési és térinformatikai államigazgatási szerv” feliratot, a szerv székhelyét és a munkaszámot;
 - b) a változással érintett település megnevezését és a fekvés megjelölését;
 - c) az ingatlan-nyilvántartási célú földmérési adatszolgáltatás iktatószámát;
 - d) a „TERÜLETKIMUTATÁS Magyarország és (ország) államhatárának változásáról” feliratot;
 - e) a változással érintett helyrajzi számokat.
2. A területkimutatásnak tartalmaznia kell:
 - a) a változás előtti oldalon
 - aa) az érintett helyrajzi számot;
 - ab) a helyrajzi számhoz tartozó földrészlet területét és aranykorona értékben meghatározott kataszteri tiszta jövedelmét;
 - ac) a földrészlethez tartozó alrészletek területét, betűjelét, művelési ágát és aranykorona értékben meghatározott kataszteri tiszta jövedelmét;
 - ad) az alrészletekhez tartozó termőföld minőségi osztályok megnevezését, területét és aranykorona értékben meghatározott kataszteri tiszta jövedelmét;
 - b) a változás utáni oldalon tartalmaznia kell az átvett terület:
 - ba) helyrajzi számát;
 - bb) földrészlet tulajdonosának nevét és lakcímét;
 - bc) helyrajzi számhoz tartozó földrészlet területét és aranykorona értékben meghatározott kataszteri tiszta jövedelmét;
 - bd) földrészlethez tartozó alrészletek területét, betűjelét, művelési ágát és aranykorona értékben meghatározott kataszteri tiszta jövedelmét;
 - be) alrészletekhez tartozó termőföld minőségi osztályok megnevezését, területét és aranykorona értékben meghatározott kataszteri tiszta jövedelmét;
 - c) a változás utáni oldalon tartalmaznia kell az átadott terület:
 - ca) helyrajzi számát;
 - cb) földrészlet tulajdonosának nevét és lakcímét;
 - cc) helyrajzi számhoz tartozó földrészlet területét és aranykorona értékben meghatározott kataszteri tiszta jövedelmét.
3. A lábrésznek tartalmaznia kell:
 - a) a változással érintett település(ek) összesített területkimutatását, az átvett és átadott területek vonatkozásában, változás előtti és változás utáni fekvésenkénti összesítésben;
 - b) a magyar államot a változással érintett összes területcsökkenést vagy területnövekedést;
 - c) termőföld esetén a 30. § (2) vagy (3) bekezdése szerinti mezőgazdász-záradékot;
 - d) az 51. § (1) bekezdése szerinti záradékot;
 - e) az „a vázrajz méretek levételére nem alkalmas” feliratot;
 - f) a záradékolás helyét és időpontját, valamint a záradékoló járási hivatal színes körbélyegző lenyomatát;
 - g) a záradékoló személyének aláírását és ingatlanrendező földmérő minősítésének számát;
 - h) a készítő aláírását, színes bélyegző lenyomatát, földmérő igazolványa számát, valamint – amennyiben van – ingatlanrendező földmérő minősítésének számát;
 - i) a minőségtanúsító aláírását, színes bélyegző lenyomatát és az ingatlanrendező földmérő minősítésének számát;
 - j) az „A területkimutatás a változási vázrajzzal együtt érvényes.” feliratot;
 - k) a készítés helyét és időpontját.

14. melléklet a 8/2018. (VI. 29.) AM rendelethez

A közigazgatási határ vonalának változásáról készítendő változási vázrajz tartalma

1. A fejlécnek tartalmaznia kell:
 - a) a készítő földmérő vagy földmérési vállalkozás megnevezését, székhelyét és a munkaszámot;
 - b) a változással érintett település megnevezését és a fekvés megjelölését;
 - c) az ingatlan-nyilvántartási célú földmérési adatszolgáltatás iktatószámát;
 - d) a „VÁLTOZÁSI VÁZRAJZ” feliratot;
 - e) a változással érintett helyrajzi számok megjelölését, valamint a fekvéshatár változásáról feliratot;
 - f) a vázrajz méretarányát.
2. A változással érintett térképi kivágnak tartalmaznia kell:
 - a) a változással érintett földrészletek és környezetének térképmásolatát;
 - b) az új és meglévő fekvéshatár töréspontjait nullkörrel;
 - c) a megszűnő helyrajzi számokat és alrészletbetűjeleket áthúzással, az újonnan keletkező helyrajzi számokat és alrészletbetűjeleket vastag kiemeléssel;
 - d) az új határvonalon vastagítva a határvonal jelkulcsi elemet;
 - e) a megszűnő határral dupla megszüntető vonallal történő áthúzását;
 - f) a méréssel pontosított címkoordináták jelkulccsal történő ábrázolását, valamint pontszám megírását, szükség esetén a címkoordinátákat táblázatos formában.
3. A területkimutatás tartalmazza:
 - a) a 12. § (2) bekezdése szerinti változás előtti adatokat;
 - b) a 12. § (3) bekezdése szerinti változás utáni adatokat.
4. A lábrésznek tartalmaznia kell:
 - a) termőföld esetén a 30. § (2) vagy (3) bekezdése szerinti mezőgazdász-záradékot;
 - b) az 51. § (1) bekezdése szerinti záradékot;
 - c) szükség esetén a megelőző vagy hatályon kívül helyezendő vázrajz iktatószámára történő hivatkozást;
 - d) az „a vázrajz méretek levételére nem alkalmas” feliratot;
 - e) a záradékolás helyét és időpontját, valamint a záradékoló járási hivatal színes körbélyegző lenyomatát;
 - f) a záradékoló személyének aláírását és ingatlanrendező földmérő minősítésének számát;
 - g) a készítő aláírását, színes bélyegző lenyomatát, földmérő igazolványa számát, valamint – amennyiben van – ingatlanrendező földmérő minősítésének számát;
 - h) amennyiben a készítőnek nincs ingatlanrendező földmérő minősítése, akkor a minőségtanúsító aláírását, színes bélyegző lenyomatát és az ingatlanrendező földmérő minősítésének számát;
 - i) a készítés helyét és időpontját.

15. melléklet a 8/2018. (VI. 29.) AM rendelethez

Földrészletek határvonalának változásához készítendő változási vázrajz tartalma

1. A fejlécnek tartalmaznia kell:
 - a) a készítő földmérő vagy földmérési vállalkozás megnevezését, székhelyét és a munkaszámot;
 - b) a változással érintett település megnevezését és a fekvés megjelölését;
 - c) az ingatlan-nyilvántartási célú földmérési adatszolgáltatás iktatószámát;
 - d) a „VÁLTOZÁSI VÁZRAJZ” feliratot;
 - e) a változási vázrajz 4. § (2) bekezdés a) pontja szerinti megnevezését, a változással érintett helyrajzi számok megjelölésével;
 - f) a vázrajz méretarányát.
2. A változással érintett térképi kivágnak tartalmaznia kell:
 - a) a változással érintett földrészletek és környezetének térképmásolatát;
 - b) a megszűnő helyrajzi számokat, az alrészleteket és minőségi osztályokat, valamint ezek betűjeleit és megírásait, vastag megszüntető vonallal áthúzva;
 - c) az újonnan keletkező helyrajzi számokat, az alrészleteket és minőségi osztályokat, valamint ezek betűjeleit és megírásait vastag kiemeléssel;
 - d) az újonnan keletkező földrészlet és alrészlet határát vastag vonallal;
 - e) a változott földrészleteket érintő szolgalmi és egyéb használati jogok ábrázolását, szükség esetén külön vázrajzon készíthető el;
 - f) a mérésrel pontosított címkoordináták jelkulccsal történő ábrázolását, valamint pontszám megírását, szükség esetén a címkoordinátákat táblázatos formában.
3. A területkimutatás tartalmazza:
 - a) a 12. § (2) bekezdése szerinti változás előtti adatokat;
 - b) a 12. § (3) bekezdése szerinti változás utáni adatokat.
4. A lábrésznek tartalmaznia kell:
 - a) termőföld esetén a 30. § (2) vagy (3) bekezdése szerinti mezőgazdász-záradékot;
 - b) az 51. § (1) bekezdése szerinti záradékot;
 - c) az „A változás akarunknak megfelelően történt:” záradékot; az „a vázrajz méretek levételére nem alkalmas” feliratot;
 - d) szükség esetén a megelőző vagy hatályon kívül helyezendő vázrajz iktatószámára történő hivatkozást;
 - e) a záradékolás helyét és időpontját, valamint a záradékoló járási hivatal színes körbélyegző lenyomatát;
 - f) a záradékoló személyének aláírását és ingatlanrendező földmérő minősítésének számát;
 - g) a készítő aláírását, színes bélyegző lenyomatát, földmérő igazolványa számát, – amennyiben van – ingatlanrendező földmérő minősítésének számát;
 - h) amennyiben a készítőnek nincs ingatlanrendező földmérő minősítése, akkor a minőségtanúsító aláírását, színes bélyegző lenyomatát és az ingatlanrendező földmérő minősítésének számát;
 - i) a készítés helyét és időpontját.

16. melléklet a 8/2018. (VI. 29.) AM rendelethez

Földrészletek határvonalának változásához készítendő határrendezési vázrajz tartalma

1. A fejlécnek tartalmaznia kell:
 - a) a készítő földmérő vagy földmérési vállalkozás megnevezését, székhelyét és a munkaszámot;
 - b) a változással érintett település nevét megnevezését és a fekvés megjelölését;
 - c) az ingatlan-nyilvántartási célú földmérési adatszolgáltatás iktatószámát;
 - d) a „VÁLTOZÁSI VÁZRAJZ” feliratot;
 - e) a változási vázrajznak a 4. § (2) bekezdés a) pontja szerinti megnevezését, a változással érintett helyrajzi számok megjelölésével;
 - f) a vázrajz méretarányát.
2. A változással érintett térképi kivágnak tartalmaznia kell:
 - a) a változással érintett földrészletek és környezetének térképmásolatát;
 - b) a változással érintett földrészletek és környezetének helyrajzi számait, alrészleteit, művelési ágait;
 - c) a változással érintett földrészletek és alrészletek új határait vastag vonallal;
 - d) a megszűnő földrészlet- és alrészlet-határvonalak dupla megszüntető vonalát;
 - e) a változott földrészleteket érintő szolgalmi és egyéb használati jogok és jogi jellegek ábrázolását;
 - f) a méréssel pontosított címkoordináták jelkulccsal történő ábrázolását, valamint pontszám megírását, szükség esetén a címkoordinátákat táblázatos formában.
3. A területkimutatás tartalmazza:
 - a) a 12. § (2) bekezdése szerinti változás előtti adatokat;
 - b) a 12. § (3) bekezdése szerinti változás utáni adatokat, ha a vázrajz az Fttv. 17. § (1) bekezdésében foglalt térképi hibakijavításhoz készült, akkor a területi eltérést – külterületi földrészletek esetében – községi területi gyűjtőben kell elszámolni;
 - c) a változás után a szolgalmi és egyéb használati jogok, valamint a jogi jellegek területét.
4. A lábrésznek tartalmaznia kell:
 - a) termőföld esetén a 30. § (2) vagy (3) bekezdése szerinti mezőgazdász-záradékot;
 - b) az 51. § (1) bekezdése szerinti záradékot;
 - c) az „A telekhatár rendezés akaratunknak megfelelően történt:” záradékot;
 - d) az „a vázrajz méretek levételére nem alkalmas” feliratot;
 - e) szükség esetén a megelőző vagy hatályon kívül helyezendő vázrajz iktatószámára történő hivatkozást;
 - f) a záradékolás helyét és időpontját, valamint a záradékoló járási hivatal színes körbélyegző lenyomatát;
 - g) a záradékoló személyének aláírását és ingatlanrendező földmérő minősítésének számát;
 - h) a készítő aláírását, színes bélyegző lenyomatát, földmérő igazolványa számát, – amennyiben van – ingatlanrendező földmérő minősítésének számát;
 - i) amennyiben a készítőnek nincs ingatlanrendező földmérő minősítése, akkor a minőségtanúsító aláírását, színes bélyegző lenyomatát és az ingatlanrendező földmérő minősítésének számát;
 - j) a készítés helyét és időpontját.

17. melléklet a 8/2018. (VI. 29.) AM rendelethez

Az épület feltüntetéshez készítendő változási vázrajz tartalma

1. A fejlécnek tartalmaznia kell:
 - a) a készítő földmérő vagy földmérési vállalkozás megnevezését, székhelyét és a munkaszámot;
 - b) a változással érintett település megnevezését és a fekvés megjelölését;
 - c) az ingatlan-nyilvántartási célú földmérési adatszolgáltatás iktatószámát;
 - d) a „VÁLTOZÁSI VÁZRAJZ” feliratot;
 - e) a változási vázrajznak a 4. § (3) bekezdés b) pontja szerinti megnevezését, a változással érintett helyrajzi számok megjelölésével;
 - f) a vázrajz méretarányát.
2. A változással érintett térképi kivágatnak tartalmaznia kell:
 - a) a változással érintett földrészeket és környezetének térképmásolatát;
 - b) az újonnan létesített épületek és kapcsolódó objektumok határvonalainak földrészleten belüli elhelyezkedését, vastag, folyamatos vonallal, kapcsoló jellel ellátva;
 - c) a megszűnt épületek és épületrészek határvonalainak vastag, dupla megszüntető vonallal történő áthúzását;
 - d) a megszűnő épületekhez és épületrészekhez tartozó megírásokat áthúzással;
 - e) az újonnan bemért vagy méréssel pontosított címkoordináták jelkulccsal történő ábrázolását, valamint pontszám megírását, szükség esetén a címkoordinátákat táblázatos formában.
3. A területkimutatás tartalmazza:
 - a) a 12. § (2) bekezdése szerinti változás előtti adatokat;
 - b) a 12. § (3) bekezdése szerinti változás utáni adatokat.
4. A lábrésznek tartalmaznia kell:
 - a) termőföld esetén a 30. § (2) vagy (3) bekezdése szerinti mezőgazdász-záradékot;
 - b) az „a vázrajz méretek levételére nem alkalmas” feliratot;
 - c) az 51. § (2) bekezdése szerinti záradékot;
 - d) a záradékolás helyét és időpontját, valamint a záradékoló járási hivatal színes körbélyegző lenyomatát;
 - e) a záradékoló személyének aláírását és ingatlanrendező földmérő minősítésének számát;
 - f) a készítő aláírását, színes bélyegző lenyomatát, földmérő igazolványa számát, – amennyiben van – ingatlanrendező földmérő minősítésének számát;
 - g) amennyiben a készítőnek nincs ingatlanrendező földmérő minősítése, akkor a minőségtanúsító aláírását, színes bélyegző lenyomatát és az ingatlanrendező földmérő minősítésének számát;
 - h) szükség esetén a megelőző vagy hatályon kívül helyező vázrajz iktatószámára történő hivatkozást;
 - i) a készítés helyét és időpontját.

18. melléklet a 8/2018. (VI. 29.) AM rendelethez

Az önálló tulajdonú épületről vagy pincéről készült változási vázrajz tartalma

1. A fejlécnek tartalmaznia kell:
 - a) a készítő földmérő vagy földmérési vállalkozás megnevezését, székhelyét és a munkaszámot;
 - b) a változással érintett település megnevezését és a fekvés megjelölését;
 - c) az ingatlan-nyilvántartási célú földmérési adatszolgáltatás iktatószámát;
 - d) a „VÁLTOZÁSI VÁZRAJZ” feliratot;
 - e) a változási vázrajznak a 4. § (3) bekezdés b) pontja szerinti megnevezését, a változással érintett helyrajzi számok megjelölésével;
 - f) a vázrajz méretarányát.
2. A változással érintett térképi kivágnak tartalmaznia kell:
 - a) a változással érintett földrészeket és környezetének térképmásolatát;
 - b) az önálló ingatlan alakítandó épületek földrészen belüli elhelyezkedését vastag, folyamatos vonallal;
 - c) a megszünt épületeket vagy épületrészeket vastag, dupla megszüntető vonallal történő áthúzását;
 - d) az újonnan bemért vagy méréssel pontosított címkoordináták jelkulccsal történő ábrázolását, valamint pontszám megírását, szükség esetén a címkoordinátákat táblázatos formában.
3. A területkimutatás tartalmazza:
 - a) a 12. § (2) bekezdése szerinti változás előtti adatokat;
 - b) a 12. § (3) bekezdése szerinti változás utáni adatokat.
4. A lábrésznek tartalmaznia kell:
 - a) termőföld esetén a 30. § (2) vagy (3) bekezdése szerinti mezőgazdász-záradékot;
 - b) az 51. § (2) bekezdése szerinti záradékot;
 - c) az „a vázrajz méretek levételére nem alkalmas” feliratot;
 - d) a záradékolás helyét és időpontját, valamint a záradékoló járási hivatal színes körbélyegző lenyomatát;
 - e) a záradékoló személyének aláírását és ingatlanrendező földmérő minősítésének számát;
 - f) a készítő aláírását, színes bélyegző lenyomatát, földmérő igazolványa számát, – amennyiben van – ingatlanrendező minősítésének számát;
 - g) amennyiben a készítőnek nincs ingatlanrendező földmérő minősítése, akkor a minőségtanúsító aláírását, színes bélyegző lenyomatát és az ingatlanrendező földmérő minősítésének számát;
 - h) szükség esetén a megelőző vagy hatályon kívül helyező vázrajz iktatószámára történő hivatkozást;
 - i) a készítés helyét és időpontját.

19. melléklet a 8/2018. (VI. 29.) AM rendelethez

Művelésiág-változási vázrajz tartalma

1. A fejlécnek tartalmaznia kell:
 - a) a készítő földmérő vagy földmérési vállalkozás megnevezését, székhelyét és a munkaszámot;
 - b) a változással érintett település megnevezését és a fekvés megjelölését;
 - c) az ingatlan-nyilvántartási célú földmérési adatszolgáltatás iktatószámát;
 - d) a „VÁLTOZÁSI VÁZRAJZ” feliratot;
 - e) a változási vázrajznak a 4. § (3) bekezdés d) pontja szerinti megnevezését, a változással érintett helyrajzi számok megjelölésével;
 - f) a vázrajz méretarányát.
2. A változással érintett térképi kivágnak tartalmaznia kell:
 - a) a változással érintett földrészek és környezetének térképmásolatát;
 - b) a megszűnő alrészlet betűjelét, a művelési ág, valamint az alosztály megnevezését áthúzással, az újonnan keletkező alrészletbetűjeleket, művelési ág és alosztály megnevezéseket vastag kiemeléssel;
 - c) az újonnan keletkező alrészlet-határvonalakat rövid, szaggatott, az alosztály-határvonalakat hosszú, szaggatott, vastag vonallal;
 - d) a megszűnő alrészlet-, valamint alosztály-határvonalak dupla megszüntető vonalát.
3. A területkimutatás tartalmazza:
 - a) a 12. § (2) bekezdése szerinti változás előtti adatokat;
 - b) a 12. § (3) bekezdése szerinti változás utáni adatokat.
4. A lábrésznek tartalmaznia kell:
 - a) a 30. § (2) vagy (3) bekezdése szerinti mezőgazdász-záradékot;
 - b) az 51. § (1) bekezdése szerinti záradékot;
 - c) az „a vázrajz méretek levételére nem alkalmas” feliratot;
 - d) szükség esetén a megelőző vagy hatályon kívül helyezendő vázrajz iktatószámára történő hivatkozást;
 - e) a záradékolás helyét és időpontját, valamint a záradékoló járási hivatal színes körbélyegző lenyomatát;
 - f) a záradékoló személyének aláírását és ingatlanrendező földmérő minősítésének számát;
 - g) a készítő aláírását, színes bélyegző lenyomatát, földmérő igazolványa számát, valamint – amennyiben van – ingatlanrendező földmérő minősítésének számát;
 - h) amennyiben a készítőnek nincs ingatlanrendező minősítése, akkor a minőségtanúsító aláírását, színes bélyegző lenyomatát és az ingatlanrendező földmérő minősítésének számát;
 - i) a készítés helyét és időpontját.

20. melléklet a 8/2018. (VI. 29.) AM rendelethez

Változási vázrajz több vagyongazdálkodási jog bejegyzéséhez vagy vázlat a jogilag jelentős tényeknek ingatlan-nyilvántartási feljegyzéséhez

1. A fejlécnek tartalmaznia kell:
 - a) a készítő földmérő vagy földmérési vállalkozás megnevezését, székhelyét és a munkaszámot;
 - b) a változással érintett település megnevezését és a fekvés megjelölését;
 - c) az ingatlan-nyilvántartási célú földmérési adatszolgáltatás iktatószámát;
 - d) a „VÁLTOZÁSI VÁZRAJZ” vagy a „VÁLTOZÁSI VÁZLAT” feliratot;
 - e) a változási vázrajznak a 4. § (3) bekezdés a) pontja vagy a 4. § (4) bekezdés c) pontja szerinti megnevezését, a változással érintett helyrajzi számok megjelölésével;
 - f) a vázrajz méretarányát.
2. A változással érintett térképi kivágnak tartalmaznia kell:
 - a) a változással érintett földrészek és környezetének térképmásolatát;
 - b) a szolgálommal érintett területek földrészlet-határvonaltól eltérő határvonalát vastag, szaggatott vonallal;
 - c) a joggal érintett terület területszámítás szerinti azonosítóját.
3. A területkimutatás tartalmazza:
 - a) a 12. § (2) bekezdése szerinti változás előtti adatokat;
 - b) a 12. § (3) bekezdése szerinti változás utáni adatokat.
4. A lábrésznek tartalmaznia kell:
 - a) az 51. § (2) bekezdése szerinti záradékot;
 - b) az „A jog vagy tény ábrázolása akaratunknak megfelelően történt:” záradékot, valamint az érdekeltek aláírását;
 - c) az „a vázrajz méretek levételére nem alkalmas” feliratot;
 - d) szükség esetén a megelőző, vagy hatályon kívül helyezendő vázrajz iktatószámára történő hivatkozást;
 - e) a záradékolás helyét és időpontját, valamint a záradékoló járási hivatal színes körbélyegző lenyomatát;
 - f) a záradékoló személyének aláírását és ingatlanrendező földmérő minősítésének számát;
 - g) a készítő aláírását, színes bélyegző lenyomatát, földmérő igazolványa számát, valamint – amennyiben van – ingatlanrendező földmérő minősítésének számát;
 - h) amennyiben a készítőnek nincs ingatlanrendező földmérő minősítése, akkor a minőségtanúsító aláírását, színes bélyegző lenyomatát és az ingatlanrendező földmérő minősítésének számát;
 - i) a készítés helyét és időpontját.

21. melléklet a 8/2018. (VI. 29.) AM rendelethez

A földrészetet terhelő szolgalmi jogok, földhasználati jog és telki szolgalmi jog bejegyzéséhez szükséges változási vázrajz tartalma

1. A fejlécnek tartalmaznia kell:
 - a) a készítő földmérő vagy földmérési vállalkozás megnevezését, székhelyét és a munkaszámot;
 - b) a változással érintett település megnevezését és a fekvés megjelölését;
 - c) az ingatlan-nyilvántartási célú földmérési adatszolgáltatás iktatószámát;
 - d) a „VÁLTOZÁSI VÁZRAJZ” feliratot;
 - e) a változási vázrajznak a 4. § (3) bekezdés a) pontja szerinti megnevezését, a változással érintett helyrajzi számok megjelölésével;
 - f) a vázrajz méretarányát.
2. A változással érintett térképi kivágnak tartalmaznia kell:
 - a) a változással érintett földrészletek és környezetének térképmásolatát;
 - b) a szolgálommal érintett területek földrészet-határvonaltól eltérő határvonalát vastag, szaggatott vonallal;
 - c) a joggal, jogi jelleggel vagy ténnyel érintett területrészek területszámítás szerinti azonosítóját.
3. A területkimutatás tartalmazza:
 - a) a 12. § (2) bekezdése szerinti változás előtti adatokat;
 - b) a 12. § (3) bekezdése szerinti változás utáni adatokat;
 - c) a változás utáni földrészleteket érintő szolgalmi és egyéb használati jogok bejegyzését.
4. A lábrésznek tartalmaznia kell:
 - a) az 51. § (2) bekezdése szerinti záradékot;
 - b) az „A szolgalmi jog megállapítása akaratunknak megfelelően történt:” záradékot;
 - c) az „a vázrajz méretek levételére nem alkalmas” feliratot;
 - d) szükség esetén a megelőző vagy hatályon kívül helyezendő vázrajz iktatószámára történő hivatkozást;
 - e) a záradékolás helyét és időpontját, valamint a záradékoló járási hivatal színes körbélyegző lenyomatát;
 - f) a záradékoló személyének aláírását és ingatlanrendező földmérő minősítésének számát;
 - g) a készítő aláírását, színes bélyegző lenyomatát, földmérő igazolványa számát, valamint – amennyiben van – ingatlanrendező földmérő minősítésének számát;
 - h) amennyiben a készítőnek nincs ingatlanrendező földmérő minősítése, akkor a minőségtanúsító aláírását, színes bélyegző lenyomatát és az ingatlanrendező földmérő minősítésének számát;
 - i) a készítés helyét és időpontját.

22. melléklet a 8/2018. (VI. 29.) AM rendelethez

A vezetékjog bejegyzéséhez szükséges változási vázrajz tartalma

1. A fejlécnek tartalmaznia kell:
 - a) a készítő földmérő vagy földmérési vállalkozás megnevezését, székhelyét és a munkaszámot;
 - b) a változással érintett település megnevezését és a fekvés megjelölését;
 - c) az ingatlan-nyilvántartási célú földmérési adatszolgáltatás iktatószámát;
 - d) a „VÁLTOZÁSI VÁZRAJZ” feliratot;
 - e) a változási vázrajznak a 4. § (3) bekezdés a) pontja szerinti megnevezését, a változással érintett helyrajzi számok megjelölésével;
 - f) a vázrajz méretarányát.
2. A változással érintett térképi kivágnak tartalmaznia kell:
 - a) az érintett földrészletek és környezetének térképmásolatát;
 - b) a vezetékjoggal érintett területek földrészlet-határvonaltól eltérő határvonalát vastag, szaggatott vonallal;
 - c) a vezetékjoggal érintett terület természetbeni szélességét és a területszámítás szerinti azonosítóját.
3. A területkimutatás tartalmazza:
 - a) a 12. § (2) bekezdése szerinti változás előtti adatokat;
 - b) a 12. § (3) bekezdése szerinti változás utáni adatokat;
 - c) a megjegyzés rovatban a vezeték műszaki adatait, továbbá a vezetékjog jogosultját.
4. A lábrésznek tartalmaznia kell:
 - a) az 51. § (2) bekezdése szerinti záradékot;
 - b) szükség esetén a megelőző, vagy hatályon kívül helyezendő vázrajz iktatószámára történő hivatkozást;
 - c) az „a vázrajz méretek levételére nem alkalmas” feliratot;
 - d) a záradékolás helyét és időpontját, valamint a záradékoló járási hivatal színes körbélyegző lenyomatát;
 - e) a záradékoló személyének aláírását és ingatlanrendező földmérő minősítésének számát;
 - f) a készítő aláírását, színes bélyegző lenyomatát, földmérő igazolványa számát, valamint – amennyiben van – ingatlanrendező földmérő minősítésének számát;
 - g) amennyiben a készítőnek nincs ingatlanrendező földmérő minősítése, akkor a minőségtanúsító aláírását, színes bélyegző lenyomatát és az ingatlanrendező földmérő minősítésének számát;
 - h) a készítés helyét és időpontját.

23. melléklet a 8/2018. (VI. 29.) AM rendelethez

A társasház, illetve szövetkezeti ház alaprajza

1. A fejlécnek tartalmaznia kell:
 - a) a készítő földmérő vagy földmérési vállalkozás megnevezését, székhelyét és a munkaszámot;
 - b) a változással érintett település megnevezését és a fekvés megjelölését;
 - c) az ingatlan-nyilvántartási célú földmérési adatszolgáltatás iktatószámát;
 - d) a „VÁLTOZÁSI VÁZRAJZ” feliratot;
 - e) a társasház vagy szövetkezeti ház helyrajzi számát és címét;
 - f) a vázrajz méretarányát;
 - g) a szint számát.
2. A rajzi résznek tartalmaznia kell:
 - a) a társasház, illetve a szövetkezeti ház szintenkénti alaprajzát;
 - b) lakásonként a lakás helyrajzi számát és az ingatlan-nyilvántartásba bejegyzendő területet.
3. A lábrésznek tartalmaznia kell:
 - a) a készítő aláírását, színes bélyegző lenyomatát, földmérő igazolványa számát, valamint – amennyiben van – ingatlanrendező földmérő minősítésének számát;
 - b) amennyiben a készítőnek nincs ingatlanrendező földmérő minősítése, akkor a minőségtanúsító aláírását, színes bélyegző lenyomatát és az ingatlanrendező földmérő minősítésének számát;
 - c) a készítés helyét és időpontját;
 - d) az „Az alaprajz megfelel a tartalmi követelményeknek. Nyilvántartásba véve!” feliratot;
 - e) az „az alaprajz méretek levételére nem alkalmas” feliratot;
 - f) a záradékolás helyét és időpontját, valamint a záradékoló járási hivatal színes körbélyegző lenyomatát;
 - g) a záradékoló személyének aláírását és ingatlanrendező földmérő minősítésének számát.

24. melléklet a 8/2018. (VI. 29.) AM rendelethez

Használati megosztáshoz szükséges változási vázrajz tartalma

1. A fejlécnek tartalmaznia kell:
 - a) a készítő földmérő vagy földmérési vállalkozás megnevezését, székhelyét és a munkaszámot;
 - b) a változással érintett település megnevezését és a fekvés megjelölését;
 - c) az ingatlan-nyilvántartási célú földmérési adatszolgáltatás iktatószámát;
 - d) a „VÁLTOZÁSI VÁZRAJZ”, valamint az „Ez a vázrajz ingatlan-nyilvántartási átvezetésre nem használható!” feliratot;
 - e) a változási vázrajznak a 4. § (4) bekezdés b) pontja szerinti megnevezését, a változással érintett helyrajzi számok megjelölésével;
 - f) a vázrajz méretarányát.
2. A változással érintett térképi kivágnak tartalmaznia kell:
 - a) az érintett helyrajzi számok és környezetének térképmásolatát;
 - b) a 39. § (1) bekezdésében foglaltak szerinti ábrázolást és számozást.
3. A területkimutatás tartalmazza:
 - a) a 12. § (2) bekezdése szerinti változás előtti adatokat;
 - b) a 12. § (3) bekezdése szerinti változás utáni adatokat.
4. A lábrésznek tartalmaznia kell:
 - a) termőföld esetén a 30. § (2) vagy (3) bekezdése szerinti mezőgazdász-záradékot;
 - b) a 39. § (2) bekezdése szerinti záradékot;
 - c) a „Használati megosztás akaratunknak megfelelően történt:” záradékot, az érintett tulajdonosok aláírásával;
 - d) az „a vázrajz méretek levételére nem alkalmas” feliratot;
 - e) a záradékolás helyét és időpontját, valamint a záradékoló járási hivatal színes körbélyegző lenyomatát;
 - f) a záradékoló személyének aláírását és ingatlanrendező földmérő minősítésének számát;
 - g) a készítő aláírását, színes bélyegző lenyomatát, földmérő igazolványa számát, valamint – amennyiben van – ingatlanrendező földmérő minősítésének számát;
 - h) amennyiben a készítőnek nincs ingatlanrendező földmérő minősítése, akkor a minőségtanúsító aláírását, színes bélyegző lenyomatát és az ingatlanrendező földmérő minősítésének számát;
 - i) a készítés helyét és időpontját.

25. melléklet a 8/2018. (VI. 29.) AM rendelethez

Helyszíni jegyzőkönyv tartalma a földrészlet határának kitűzéséről

1. A fejlécnek tartalmaznia kell:
 - a) a készítő földmérő, vagy földmérési vállalkozás megnevezését, székhelyét és a munkaszámot;
 - b) a kitűzéssel érintett település megnevezését és a fekvés megjelölését;
 - c) az ingatlan-nyilvántartási célú földmérési adatszolgáltatás iktatószámát;
 - d) a „Helyszíni Jegyzőkönyv a hrsz.-ú földrészlet(ek) kitűzéséről” feliratot;
 - e) a kitűzéssel érintett földrészlet helyrajzi számát.
2. A jegyzőkönyvi résznek tartalmaznia kell:
 - a) a megbízó nevét és lakcímét;
 - b) a nyilatkozatokat:
 - ba) a kitűzött földrészlet tulajdonosának nyilatkozatát, amely a „kitűzés jelenlétemben megtörtént, a kitűzött határpontokat elfogadom – nem fogadom el” szöveget, valamint a kitűzött földrészlet tulajdonosának aláírását tartalmazza;
 - bb) a kitűzéssel érintett szomszédos ingatlanok tulajdonosainak – kitűzéssel kapcsolatos – nyilatkozatát, amely a „kitűzés jelenlétemben megtörtént, a kitűzött határpontokat elfogadom – nem fogadom el” szöveget, valamint a szomszédok aláírását tartalmazza.
3. A lábrésznek tartalmaznia kell:
 - a) a készítő aláírását, színes bélyegző lenyomatát, földmérő igazolványa számát, valamint ingatlanrendező földmérő minősítésének számát;
 - b) a település nevét és a kitűzés időpontját.

26. melléklet a 8/2018. (VI. 29.) AM rendelethez

Az Fttv. 14. § (8) bekezdése alapján készítendő kitézési vázrajz tartalma

1. A fejlécnek tartalmaznia kell:
 - a) a készítő földmérő vagy földmérési vállalkozás megnevezését, székhelyét és a munkaszámot;
 - b) a változással érintett település megnevezését és a fekvés megjelölését;
 - c) az ingatlan-nyilvántartási célú földmérési adatszolgáltatás iktatószámát;
 - d) a „KITŰZÉSI VÁZRAJZ” feliratot;
 - e) a vázrajz méretarányát;
 - f) az „a helyrajzi számú földrészlet kitézése a 2012. évi XLVI. törvény 14. § (8) bekezdése alapján történt” feliratot.
2. A változással érintett térképi kivágnak tartalmaznia kell:
 - a) a változással érintett földrészletek és környezetének térképmásolatát;
 - b) a kitézött földrészlet-határpontokat a 8. melléklet szerinti jelöléssel;
 - c) a kitézött és szomszédos földrészletek helyrajzi számait, az alrészletek betűjelét és a művelési ágak megnevezését;
 - d) a kitézött földrészlet kitézési és azzal közvetlen szomszédos földrészletek természetbeni méreteit.
3. A területkimutatás tartalmazza:
 - a) a 12. § (2) bekezdése szerinti változás előtti adatokat;
 - b) a 12. § (3) bekezdése szerinti változás utáni adatokat, ahol területi eltérés esetén – külterületi földrészleteknél – a területi eltérést községi területi gyűjtőben kell elszámolni.
4. A lábrésznek tartalmaznia kell:
 - a) a 43. § (3) bekezdése szerinti záradékot;
 - b) a 42. § (1) bekezdése szerinti záradékot;
 - c) az „a vázrajz méretek levételére nem alkalmas” feliratot;
 - d) a kitézéssel érintett és szomszédos földrészletek tulajdonosainak aláírását;
 - e) a záradékolás helyét és időpontját, valamint a záradékoló járási hivatal színes körbélyegző lenyomatát;
 - f) a vizsgálatot végző járási hivatali személy aláírását és ingatlanrendező földmérő minősítésének számát;
 - g) a készítő aláírását, színes bélyegző lenyomatát, valamint ingatlanrendező földmérő minősítésének számát;
 - h) a készítés helyét és időpontját.

27. melléklet a 8/2018. (VI. 29.) AM rendelethez

Földrészlet kitűzéséről készítendő vázlat tartalma

1. A fejlécnek tartalmaznia kell:
 - a) a készítő földmérő vagy földmérési vállalkozás megnevezését, székhelyét és a munkaszámot;
 - b) a kitűzéssel érintett település megnevezését és a fekvés megjelölését;
 - c) az ingatlan-nyilvántartási célú földmérési adatszolgáltatás iktatószámát;
 - d) a „KITŰZÉSI VÁZLAT” feliratot;
 - e) az „a helyrajzi számú földrészlet kitűzéséről” feliratot;
 - f) a vázlat méretarányát.
2. A kitűzéssel érintett földrészlet térképi kivágatának tartalmaznia kell:
 - a) a kitűzéssel érintett földrészletek és környezetének térképmásolatát;
 - b) a 11. melléklet szerinti jelöléseket;
 - c) a kitűzött és szomszédos földrészletek helyrajzi számait, az alrészletek betűjelét és művelési ágak megírását;
 - d) a kitűzött és a szomszédos földrészleteknek a 11. mellékletben meghatározott méreteit;
 - e) a 21. § (3) bekezdés f), g), j) és l) pontjában meghatározottakat.
3. A lábrésznek tartalmaznia kell:
 - a) a 43. § (2) és (3) bekezdése szerinti megfelelő záradékot és a 43. § (2) bekezdéséhez tartozó területi adatot;
 - b) az „a vázlat méretek levételére nem alkalmas” feliratot;
 - c) a nyilvántartásba vétel helyét és időpontját, valamint a nyilvántartásba vevő járási hivatal színes körbélyegző lenyomatát;
 - d) a vizsgálatot végző járási hivatali személy aláírását és ingatlanrendező földmérő minősítésének számát;
 - e) a készítő aláírását, színes bélyegző lenyomatát, valamint ingatlanrendező földmérő minősítésének számát;
 - f) a készítés helyét és időpontját.

28. melléklet a 8/2018. (VI. 29.) AM rendelethez

Földrészlet kitűzéséről készítendő vázrajz tartalma

1. A fejlécnek tartalmaznia kell:
 - a) a készítő földmérő vagy földmérési vállalkozás megnevezését, székhelyét és a munkaszámot;
 - b) a kitűzéssel érintett település megnevezését és a fekvés megjelölését;
 - c) az ingatlan-nyilvántartási célú földmérési adatszolgáltatás iktatószámát;
 - d) a „KITŰZÉSI VÁZRAJZ” feliratot;
 - e) a vázrajz méretarányát;
 - f) az „a helyrajzi számú földrészlet kitűzéséről” feliratot.
2. A kitűzéssel érintett földrészlet térképi kivágatának tartalmaznia kell:
 - a) a kitűzéssel érintett földrészletek és környezetének térképmásolatát;
 - b) a kitűzött földrészlet-határpontokat a 11. melléklet szerinti jelöléssel;
 - c) a kitűzött és szomszédos földrészletek helyrajzi számait, alrészletek betűjelét és a művelési ágak megírását;
 - d) a kitűzött földrészlet kitűzési méreteit;
 - e) a 43. § (2) bekezdéséhez tartozó területi adatok és jelölések megírását.
3. A lábrésznek tartalmaznia kell:
 - a) a 43. § (2) és (3) bekezdése szerinti megfelelő záradékot;
 - b) az „a vázrajz méretek levételére nem alkalmas” feliratot;
 - c) a nyilvántartásba vétel helyét és időpontját, valamint a nyilvántartásba vevő járási hivatal színes körbélyegző lenyomatát;
 - d) a vizsgálatot végző járási hivatali személy aláírását és ingatlanrendező földmérő minősítésének számát;
 - e) a készítő aláírását, színes bélyegző lenyomatát, valamint ingatlanrendező földmérő minősítésének számát;
 - f) a készítés helyét és időpontját.

*29. melléklet a 8/2018. (VI. 29.) AM rendelethez***A műszaki leírás tartalma**

1. A fejléc tartalma:
 - a) a készítő földmérő vagy földmérési vállalkozás megnevezése, székhelye és a munkaszáma;
 - b) a változással érintett település és annak fekvésének megnevezése;
 - c) az ingatlan-nyilvántartási célú földmérési adatszolgáltatás iktatószáma;
 - d) a „MŰSZAKI LEÍRÁS” megnevezés.
2. A munka megnevezése.
3. Megbízó neve és címe.
4. Felhasznált alapadatok jegyzéke.
5. A munkához használt mérőműszer típusa és gyári száma.
6. A munka elvégzésének rövid leírása.
7. A munkára vonatkozó egyéb feljegyzés.
8. A munkavégzéskor tapasztalt eltérések és dokumentációhivatkozások.
9. A munka minőségét tanúsító neve, valamint ingatlanrendező földmérő minősítésének a száma.
10. A készítő és minőségtanúsító aláírása.
11. A készítés helye és időpontja.

30. melléklet a 8/2018. (VI. 29.) AM rendelethez

Vizsgálat és záradékolás iránti kérelem tartalma

1. A kérelem fejlécének az alábbiakat kell tartalmaznia:
 - a) „Tisztelt Járási Hivatal!
 - b) Alulírott (név) kérem, az általam készített változási munkarészeket vizsgálat és záradékolás céljából átvenni szíveskedjen.”
 - c) Soron kívüli eljárást kérek: igen / nem
2. Munka megnevezése:
 - a) Település neve és fekvése:
 - b) Változás fajtája:
 - c) Hrsz.:
3. Térképtári adatszolgáltatási adatállomány:
 - a) Típusa: digitális adatszolgáltatás programból
 - b) Neve:
 - c) Iktatószáma:
4. Záradékolásra leadott adatállomány:
 - a) Típusa: digitális szerkesztés programban
 - b) Neve:
 - c) Formátuma:
5. Adathordozó:
6. Adatszolgáltatási számla és záradékolási számla számai:
7. Melléklet: 1 db munkarész dossziében.
8. A záradékolt vázrajzokat az alábbi címre kérném megküldeni: a földmérő vállalkozó vagy vállalkozás vagy a megrendelő neve (székhelyének címe)
9. A járási hivatali vizsgálatra, záradékolásra leadás dátuma.
10. Az átadó és átvevő aláírása.

31. melléklet a 8/2018. (VI. 29.) AM rendelethez

Földmérési és térképészeti munkák bejelentése

.....

a bejelentő nyilvántartási száma

.....

a járási hivatal nyilvántartási száma

1. A bejelentő földmérő neve és címe:
2. Földmérő igazolvány száma:
3. A megbízó neve és címe:
4. A munkával érintett település(ek) neve:
5. A munkával érintett helyrajzi számok:
6. A felméréendő terület nagysága: hektár, vagy
a vonalas létesítmény hossza: km
7. A munka rövid leírása:
8. A készítendő térképi adatállomány formátuma:
és/vagy a készítendő analóg térkép méretaránya:
9. Szintvonalas magassági ábrázolás esetén az alapszintköz: méter
10. A munka megkezdésének időpontja: 20..... év hó nap
11. A munka befejezésének várható időpontja: 20..... év hó nap
12. Egyéb megjegyzések:
13. A munkaterület vázlatát – amennyiben az az adatokból egyértelműen nem állapítható meg – a bejelentőlap hátoldalán vagy külön vázlaton – az EOTR koordinátahálózatának feltüntetésével – kell ábrázolni.

Kelt: 20.... év hó nap

.....

bejelentő aláírása

32. melléklet a 8/2018. (VI. 29.) AM rendelethez

„1. melléklet a 19/2013. (III. 21.) VM rendelethez

Az 1. § (1) bekezdés b)–c) és e)–f) pontjaiban előírt megfeleltetéshez szükséges tárgyak, témakörök:

	A	B	C
1.	Tárgycsoportok	Tárgyak, témakörök	Minimálisan megszerzendő kreditek száma
2.	Szakmai alapoó ismeretek		
3.	Geodéziai alapismeretek	Geodézia, Vetülettan, Kiegyenlító számítások, Térképtan, Geofizikai alapismeretek	10
4.	Mérnöki alapismeretek	Talajmechanika, Magasépítéstan alapjai, Utak, Vasúti pályák, Közművek, Vízépítés és vízgazdálkodás, Környezetmérnöki alapok, Vízrendezés és melioráció, Természetvédelmi alapoó ismeretek, Földhasználat és környezetvédelem, Mérnöki alapismeretek	8
5.	Gazdasági, humán alapismeretek	Mérnökética, Szakmai jogi ismeretek, Állam- és jogtudományi ismeretek, Ökonómia, Politikai gazdaságtan, Filozófia	4
6.	Szakmai törzsanyag		
7.	Alaphálózatok, nagyméretarányú felmérések és kataszter	Geodéziai hálózatok, Műholdas helymeghatározás, Geodéziai alaphálózatok, Felsőgeodézia, Globális helymeghatározás, Ingatlan-nyilvántartás, Nagyméretarányú térképezés, Topográfia, Kartográfia, Kataszteri informatika, Föld- és területrendezés, Birtokrendezés	20
8.	Mérési technológiák	Fotogrammetria, Távérzékelés, Digitális fotogrammetria, Mérnökfotogrammetria, Lézerszkennelés, Lézerszkenneres technológiák	6
9.	Mérnökgeodézia	Mérnöki létesítmények geodéziai kivitelezése, Mérnökgeodézia, Építésirányítás, mozgásvizsgálatok, Mérnöki létesítmények geodéziája, Föld alatti mérések, Közműnyilvántartás, Építésügyi eljárások, Minőségbiztosítás a mérnökgeodéziában	6
10.	Térinformatika	Rendszerszervezés, Térinformatika alapjai, Geoinformatika, Térinformatika, Térinformatikai elemzések, Térinformatikai adatrendszerek, Topográfiai adatbázisok, Digitális képanalízis, Térinformatikai menedzsment, Térinformatikai alkalmazások, Komplex projekt feladat, Számítástechnika	10
11.	Szakmai gyakorlat	Geodéziai mérőgyakorlat, Alaphálózatok mérőgyakorlat, Térinformatikai mérőgyakorlat, Geodéziai hálózatok gyakorlat, Nagyméretarányú térképezés gyakorlat, Topográfia gyakorlat Technikusi gyakorlat, Üzemi (szakmai) gyakorlat	6
12.	A minimálisan megszerzendő kreditek száma szakmai ismeretekből a felsőfokú szakmai végzettség elismeréséhez		70

A nem kreditrendszerű képzés előtt végzetek esetében a kreditmegfeleltetést az ingatlanrendező földmérő minősítést kiadó bizottság végzi el [kreditszám = heti óraszám (elmélet + gyakorlat)].”

A belügyminiszter 20/2018. (VI. 29.) BM rendelete egyes belügyi feladatokat érintő miniszteri rendeletek módosításáról

A közúti közlekedésről szóló 1988. évi I. törvény 48. § (3) bekezdés i) pontjában kapott felhatalmazás alapján, a Kormány tagjainak feladat- és hatásköréről szóló 94/2018. (V. 22.) Korm. rendelet 40. § (1) bekezdés 13. pontjában meghatározott feladatkörömben eljárva,

a 2. alcím és az 1. melléklet tekintetében a rendvédelmi feladatokat ellátó szervek hivatásos állományának szolgálati jogviszonyáról szóló 2015. évi XLII. törvény 341. § (1) bekezdés 13. pont a) alpontjában kapott felhatalmazás alapján, a Kormány tagjainak feladat- és hatásköréről szóló 94/2018. (V. 22.) Korm. rendelet 40. § (1) bekezdés 2., 8. és 20. pontjában meghatározott feladatkörömben eljárva,

a 3. alcím, valamint a 2. és a 3. melléklet tekintetében a büntetés-végrehajtási szervezetről szóló 1995. évi CVII. törvény 35. § (2) bekezdés h) pontjában kapott felhatalmazás alapján, a Kormány tagjainak feladat- és hatásköréről szóló 94/2018. (V. 22.) Korm. rendelet 40. § (1) bekezdés 2. pontjában meghatározott feladatkörömben eljárva,

a 4. alcím tekintetében a szabálysértésekről, a szabálysértési eljárásról és a szabálysértési nyilvántartási rendszerről szóló 2012. évi II. törvény 250. § (2) bekezdés d) pontjában kapott felhatalmazás alapján, a Kormány tagjainak feladat- és hatásköréről szóló 94/2018. (V. 22.) Korm. rendelet 40. § (1) bekezdés 21. pontjában meghatározott feladatkörömben eljárva – a Kormány tagjainak feladat- és hatásköréről szóló 94/2018. (V. 22.) Korm. rendelet 14. § (1) bekezdés 12. pontjában meghatározott feladatkörében eljáró Miniszterelnökséget vezető miniszterrel, a Kormány tagjainak feladat- és hatásköréről szóló 94/2018. (V. 22.) Korm. rendelet 64. § (1) bekezdés 1. pontjában meghatározott feladatkörében eljáró pénzügyminiszterrel, a Kormány tagjainak feladat- és hatásköréről szóló 94/2018. (V. 22.) Korm. rendelet 116. § 18. pontjában meghatározott feladatkörében eljáró innovációért és technológiáért felelős miniszterrel és a Kormány tagjainak feladat- és hatásköréről szóló 94/2018. (V. 22.) Korm. rendelet 79. § 1., 5., 7. és 10. pontjában meghatározott feladatkörében eljáró agrárminiszterrel egyetértésben –,

az 5. alcím, valamint a 4. és az 5. melléklet tekintetében a rendvédelmi feladatokat ellátó szervek hivatásos állományának szolgálati jogviszonyáról szóló 2015. évi XLII. törvény 341. § (1) bekezdés 2. pont a) és b) alpontjában, valamint 21. pont b) alpontjában kapott felhatalmazás alapján, a Kormány tagjainak feladat- és hatásköréről szóló 94/2018. (V. 22.) Korm. rendelet 40. § (1) bekezdés 2., 8., 19. és 20. pontjában meghatározott feladatkörömben eljárva,

a 6. alcím tekintetében a közúti közlekedésről szóló 1988. évi I. törvény 48. § (3) bekezdés m) pont mb) alpontjában kapott felhatalmazás alapján, a Kormány tagjainak feladat- és hatásköréről szóló 94/2018. (V. 22.) Korm. rendelet 40. § (1) bekezdés 20. pontjában meghatározott feladatkörömben eljárva – a Kormány tagjainak feladat- és hatásköréről szóló 94/2018. (V. 22.) Korm. rendelet 116. § 18. pontjában meghatározott feladatkörében eljáró innovációért és technológiáért felelős miniszterrel egyetértésben –

a következőket rendelem el:

1. A megkülönböztető és figyelmeztető jelzést adó készülékek felszerelésének és használatának szabályairól szóló 12/2007. (III. 13.) IRM rendelet módosítása

1. § (1) A megkülönböztető és figyelmeztető jelzést adó készülékek felszerelésének és használatának szabályairól szóló 12/2007. (III. 13.) IRM rendelet (a továbbiakban: 12/2007. IRM rendelet) 3. § (1) bekezdése a következő i) ponttal egészül ki:

(Nem kell hatósági engedély a megkülönböztető jelzést adó készülék felszereléséhez)

„i) a Magyar Honvédség speciális tűzseréssz feladatot ellátó szervezeti egysége részére rendszeresített gépjárműveire.”

(2) A 12/2007. IRM rendelet 4. § (1) bekezdés h) pontja helyébe a következő rendelkezés lép:

(Megkülönböztető jelzést adó készülék felszereléséhez szükséges hatósági engedély)

„h) az 1. § c) pont cb) alpontja és a 3. § (1) bekezdés i) pontja alá nem tartozó, a Magyar Honvédség,”
(által üzemben tartott gépjárművekre adható.)

(3) A 12/2007. IRM rendelet 12. § (1) bekezdés a) pontja helyébe a következő rendelkezés lép:

(A jármű üzemeltetője köteles)

„a) a 3. § (1) bekezdés a)–d), f) és i) pontjában és a 9. § (1) bekezdés a)–c), g) és k) pontjában meghatározott esetekben a készülékek felszerelését és leszerelését,”

[a bejegyzésre okot adó körülménytől számított tizenöt napon belül a közlekedési igazgatási hatóságnál a járműnyilvántartásba bejegyeztetni. A kötelezettség kiterjed az a) pontnál a jogosultságnak, b) pontnál az engedélyezés tényének, lejárt időpontjának, illetve visszavonásának a forgalmi engedélybe történő bejegyeztetésére is.]

2. Az egyes rendvédelmi szervek hivatásos állományú tagjai egészségi, pszichikai és fizikai alkalmasságáról, közalkalmazottai és köztisztviselői munkaköri egészségi alkalmasságáról, a szolgálat-, illetve keresőképtelenség megállapításáról, valamint az egészségügyi alapellátásról szóló 57/2009. (X. 30.) IRM–ÖM–PTNM együttes rendelet módosítása

- 2. §** (1) Az egyes rendvédelmi szervek hivatásos állományú tagjai egészségi, pszichikai és fizikai alkalmasságáról, közalkalmazottai és köztisztviselői munkaköri egészségi alkalmasságáról, a szolgálat-, illetve keresőképtelenség megállapításáról, valamint az egészségügyi alapellátásról szóló 57/2009. (X. 30.) IRM–ÖM–PTNM együttes rendelet (a továbbiakban: 57/2009. IRM–ÖM–PTNM együttes rendelet) 7. melléklete az 1. melléklet szerint módosul.
- (2) Az 57/2009. IRM–ÖM–PTNM együttes rendelet 1. § (1) bekezdés a) pont ab) alpontjában a „szakközépiskolákba” szövegrész helyébe a „szakgimnáziumokba” szöveg lép.

3. A büntetés-végrehajtási szervezet részéről a büntetés-végrehajtásért felelős miniszter vezetése, irányítása vagy felügyelete alá tartozó szervek irányában fennálló ellátási kötelezettségről, a fogvatartottak kötelező foglalkoztatása keretében előállított termékekről és szolgáltatásokról, azok átadás-átvételéről és az ellentételezés rendjéről szóló 9/2011. (III. 23.) BM rendelet módosítása

- 3. §** (1) A büntetés-végrehajtási szervezet részéről a büntetés-végrehajtásért felelős miniszter vezetése, irányítása vagy felügyelete alá tartozó szervek irányában fennálló ellátási kötelezettségről, a fogvatartottak kötelező foglalkoztatása keretében előállított termékekről és szolgáltatásokról, azok átadás-átvételéről és az ellentételezés rendjéről szóló 9/2011. (III. 23.) BM rendelet (a továbbiakban: 9/2011. BM rendelet) 1. melléklete a 2. melléklet szerint módosul.
- (2) A 9/2011. BM rendelet 2. melléklete a 3. melléklet szerint módosul.

4. A szabálysértésekről, a szabálysértési eljárásról és a szabálysértési nyilvántartási rendszerről szóló 2012. évi II. törvény végrehajtásával kapcsolatos rendelkezésekről, valamint ahhoz kapcsolódó egyes rendeletek módosításáról szóló 22/2012. (IV. 13.) BM rendelet módosítása

- 4. §** A szabálysértésekről, a szabálysértési eljárásról és a szabálysértési nyilvántartási rendszerről szóló 2012. évi II. törvény végrehajtásával kapcsolatos rendelkezésekről, valamint ahhoz kapcsolódó egyes rendeletek módosításáról szóló 22/2012. (IV. 13.) BM rendelet 43. §-ában a „2018. június 30. napjáig” szövegrész helyébe a „2018. december 31. napjáig” szöveg lép.

5. A belügyminiszter irányítása alatt álló rendvédelmi feladatokat ellátó szerveknél a hivatásos szolgálati beosztásokról és a betöltésükhöz szükséges követelményekről szóló 30/2015. (VI. 16.) BM rendelet módosítása

- 5. §** (1) A belügyminiszter irányítása alatt álló rendvédelmi feladatokat ellátó szerveknél a hivatásos szolgálati beosztásokról és a betöltésükhöz szükséges követelményekről szóló 30/2015. (VI. 16.) BM rendelet (a továbbiakban: 30/2015. BM rendelet) 2. melléklete a 4. melléklet szerint módosul.
- (2) A 30/2015. BM rendelet 4. melléklete az 5. melléklet szerint módosul.
- (3) A 30/2015. BM rendelet
8. § (2) bekezdés c) pontjában a „szakközépiskoláknál” szövegrész helyébe a „szakgimnáziumoknál” szöveg,
 7. melléklet II. fejezet B) alcím címében a „szakközépiskolák” szövegrész helyébe a „szakgimnáziumok” szöveg lép.

6. A belügyminiszter irányítása alá tartozó rendvédelmi szervek által üzemben tartott szolgálati járművekre, azok forgalomba helyezésére, időszakos vizsgálatára vonatkozó különös szabályokról szóló 58/2015. (X. 27.) BM rendelet módosítása

- 6. §** A belügyminiszter irányítása alá tartozó rendvédelmi szervek által üzemben tartott szolgálati járművekre, azok forgalomba helyezésére, időszakos vizsgálatára vonatkozó különös szabályokról szóló 58/2015. (X. 27.) BM rendelet 3. alcíme a következő 7/A. §-sal egészül ki:

„7/A. § Az ER. 2. § (9) bekezdés e) pontja szerinti N2 kategóriába tartozó, az MR. 93/A. §-ában meghatározott sebességkorlátozóval szerelt szolgálati jármű sebességkorlátozó berendezése kiiktatható, ha az érintett jármű megkülönböztető jelzésekkel szerelhető fel.”

7. Záró rendelkezések

7. § Ez a rendelet a kihirdetését követő napon lép hatályba.

Dr. Pintér Sándor s. k.,
belügyminiszter

1. melléklet a 20/2018. (VI. 29.) BM rendelethez

1. Az 57/2009. IRM-ÖM-PTNM együttes rendelet 7. melléklet 1. függelék 2. alcím III. pontjában foglalt táblázat a következő 1a. sorral egészül ki:

	(A)	B	C	D
1.	<i>besorolási kategória</i>	<i>szolgálati beosztás</i>	<i>Felvételekor, valamint a 40 éves kor alatti állományban lévőkre vonatkozó alkalmassági kategóriába sorolás</i>	<i>40 éves kor feletti állományban lévőkre vonatkozó alkalmassági kategóriába sorolás)</i>

”

1a.	D	nyomozó	III.	IV.
-----	---	---------	------	-----

”

2. Az 57/2009. IRM-ÖM-PTNM együttes rendelet 7. melléklet 1/B. függelék II. pontjában foglalt táblázat a következő 9a. sorral egészül ki:

	(A)	B	C	D
1.	<i>besorolási kategória</i>	<i>szolgálati beosztás</i>	<i>Felvételekor, valamint a 40 éves kor alatti állományban lévőkre vonatkozó alkalmassági kategóriába sorolás</i>	<i>40 éves kor feletti állományban lévőkre vonatkozó alkalmassági kategóriába sorolás)</i>

”

9a.	D	főorvos	IV.	IV.
-----	---	---------	-----	-----

”

3. Az 57/2009. IRM-ÖM-PTNM együttes rendelet 7. melléklet 2. függelék 1. alcím I. pontjában foglalt táblázat a következő 4a. sorral egészül ki:

	(A)	B	C	D
1.	<i>besorolási kategória</i>	<i>szolgálati beosztás</i>	<i>Felvételekor, valamint a 40 éves kor alatti állományban lévőkre vonatkozó alkalmassági kategóriába sorolás</i>	<i>40 éves kor feletti állományban lévőkre vonatkozó alkalmassági kategóriába sorolás)</i>

”

4a.	szakirányító 1	hivatalvezető	IV.	IV.
-----	----------------	---------------	-----	-----

”

4. Az 57/2009. IRM-ÖM-PTNM együttes rendelet 7. melléklet 2. függelék 1. alcím I. pontjában foglalt táblázat a következő 6a. sorral egészül ki:

	(A)	B	C	D
1.	<i>besorolási kategória</i>	<i>szolgálati beosztás</i>	<i>Felvételkor, valamint a 40 éves kor alatti állományban lévőkre vonatkozó alkalmassági kategóriába sorolás</i>	<i>40 éves kor feletti állományban lévőkre vonatkozó alkalmassági kategóriába sorolás)</i>
"				
6a.	főosztályvezető-helyettes 1	sajtószóvivő	IV.	IV.

5. Az 57/2009. IRM-ÖM-PTNM együttes rendelet 7. melléklet 2. függelék 1. alcím II. pontjában foglalt táblázat a következő 7a. sorral egészül ki:

	(A)	B	C	D
1.	<i>besorolási kategória</i>	<i>szolgálati beosztás</i>	<i>Felvételkor, valamint a 40 éves kor alatti állományban lévőkre vonatkozó alkalmassági kategóriába sorolás</i>	<i>40 éves kor feletti állományban lévőkre vonatkozó alkalmassági kategóriába sorolás)</i>
"				
7a.	E	közegészségügyi-járványügyi felügyelő	III., IV.	III., IV.

6. Az 57/2009. IRM-ÖM-PTNM együttes rendelet 7. melléklet 2. függelék 1. alcím III. pontjában foglalt táblázat a következő 2a. sorral egészül ki:

	(A)	B	C	D
1.	<i>besorolási kategória</i>	<i>szolgálati beosztás</i>	<i>Felvételkor, valamint a 40 éves kor alatti állományban lévőkre vonatkozó alkalmassági kategóriába sorolás</i>	<i>40 éves kor feletti állományban lévőkre vonatkozó alkalmassági kategóriába sorolás)</i>
"				
2a.	E	főfelügyelő (műveleti, készenléti)	II.	III.

7. Az 57/2009. IRM-ÖM-PTNM együttes rendelet 7. melléklet 2. függelék 1. alcím III. pontjában foglalt táblázat a következő 5. sorral egészül ki:

	(A)	B	C	D
1.	<i>besorolási kategória</i>	<i>szolgálati beosztás</i>	<i>Felvételkor, valamint a 40 éves kor alatti állományban lévőkre vonatkozó alkalmassági kategóriába sorolás</i>	<i>40 éves kor feletti állományban lévőkre vonatkozó alkalmassági kategóriába sorolás)</i>
"				
5.	B	felügyelő (körlet)	I., „S”	I., II.

8. Az 57/2009. IRM-ÖM-PTNM együttes rendelet 7. melléklet 2. függelék 3. alcím II. pontjában foglalt táblázat a következő 10a. sossal egészül ki:

	(A)	B	C	D
1.	<i>besorolási kategória</i>	<i>szolgálati beosztás</i>	<i>Felvételkor, valamint a 40 éves kor alatti állományban lévőkre vonatkozó alkalmassági kategóriába sorolás</i>	<i>40 éves kor feletti állományban lévőkre vonatkozó alkalmassági kategóriába sorolás)</i>
10a.	C	diplomás ápoló	III.	III., IV.

9. Az 57/2009. IRM-ÖM-PTNM együttes rendelet 7. melléklet 3. függelék 1. alcím I. pontjában foglalt táblázat a következő 7a. sossal egészül ki:

	(A)	B	C	D
1.	<i>besorolási kategória</i>	<i>szolgálati beosztás</i>	<i>Felvételkor, valamint a 40 éves kor alatti állományban lévőkre vonatkozó alkalmassági kategóriába sorolás</i>	<i>40 éves kor feletti állományban lévőkre vonatkozó alkalmassági kategóriába sorolás)</i>
7a.	szakirányító 1	szolgálatvezető (információbiztonsági)	IV.	IV.

10. Az 57/2009. IRM-ÖM-PTNM együttes rendelet 7. melléklet 3. függelék 1. alcím I. pontjában foglalt táblázat a következő 9a. sossal egészül ki:

	(A)	B	C	D
1.	<i>besorolási kategória</i>	<i>szolgálati beosztás</i>	<i>Felvételkor, valamint a 40 éves kor alatti állományban lévőkre vonatkozó alkalmassági kategóriába sorolás</i>	<i>40 éves kor feletti állományban lévőkre vonatkozó alkalmassági kategóriába sorolás)</i>
9a.	szakirányító 2	főosztályvezető (információbiztonsági)	IV.	IV.

11. Az 57/2009. IRM-ÖM-PTNM együttes rendelet 7. melléklet 3. függelék 1. alcím I. pontjában foglalt táblázat a következő 11a. sossal egészül ki:

	(A)	B	C	D
1.	<i>besorolási kategória</i>	<i>szolgálati beosztás</i>	<i>Felvételkor, valamint a 40 éves kor alatti állományban lévőkre vonatkozó alkalmassági kategóriába sorolás</i>	<i>40 éves kor feletti állományban lévőkre vonatkozó alkalmassági kategóriába sorolás)</i>
11a.	főosztályvezető-helyettes 1	főosztályvezető-helyettes (információbiztonsági)	IV.	IV.

12. Az 57/2009. IRM-ÖM-PTNM együttes rendelet 7. melléklet 3. függelék 1. alcím II. pontjában foglalt táblázat a következő 2a. sorral egészül ki:

	(A)	B	C	D
1.	<i>besorolási kategória</i>	<i>szolgálati beosztás</i>	<i>Felvételkor, valamint a 40 éves kor alatti állományban lévőkre vonatkozó alkalmassági kategóriába sorolás</i>	<i>40 éves kor feletti állományban lévőkre vonatkozó alkalmassági kategóriába sorolás)</i>
"				
2a.	E	alosztályvezető (információbiztonsági)	III.	III.

13. Az 57/2009. IRM-ÖM-PTNM együttes rendelet 7. melléklet 3. függelék 1. alcím II. pontjában foglalt táblázat a következő 3a. és 3b. sorral egészül ki:

	(A)	B	C	D
1.	<i>besorolási kategória</i>	<i>szolgálati beosztás</i>	<i>Felvételkor, valamint a 40 éves kor alatti állományban lévőkre vonatkozó alkalmassági kategóriába sorolás</i>	<i>40 éves kor feletti állományban lévőkre vonatkozó alkalmassági kategóriába sorolás)</i>
"				
3a.	E	kiemelt főreferens (információbiztonsági)	III., IV.	III., IV.
3b.	E	kiemelt főreferens (információbiztonsági ügyeletes)	III., IV.	III., IV.

14. Az 57/2009. IRM-ÖM-PTNM együttes rendelet

7. melléklet „Az alkalmassági kategóriák meghatározása” alcím 19. pontjában az „RSZKI” szövegrész helyébe az „RSZG” szöveg, a „szakközépiskolák” szövegrész helyébe a „szakgimnáziumok” szöveg,
7. melléklet 4. függelék I. pont 1. alpontjában a „szakközépiskolába” szövegrész helyébe a „szakgimnáziumba” szöveg lép.

2. melléklet a 20/2018. (VI. 29.) BM rendelethez

- A 9/2011. BM rendelet 1. melléklet 1. pontja helyébe a következő rendelkezés lép:
„1. 10 Élelmiszergyártás (kizárólag a büntetés-végrehajtás vonatkozásában)
 - Tisztított, konyhakész zöldségek: lilahagyma, vöröshagyma, káposzta, sárgarépa, petrezselyemgyökér, zeller, karalábé, kelkáposzta, fokhagyma, valamint burgonya.
 - Savanyúságok: savanyú káposzta, csemegeuborka, vegyes vágott savanyúság (csalamádé), ecetes cékla, saláta.
 - Hasított félsertés, sertésbelsőségek.
 - Étkezési sült sertésszár, étkezési sertéstepertő.
 - Hűtött és mélyhűtött baromfi, egészben és darabolva.
 - Kenyér, péksütemény, finom pékáru.
 - Szárasztészta.”
- A 9/2011. BM rendelet 1. melléklet 8. pontja helyébe a következő rendelkezés lép:
„8. 15.20 Lábbeligyártás
Munkavédelmi, utcai és egyenruházati lábbelik gyártása bőr és textil felsőrésszel, direkt fröccsöntött talppal, ragasztott technológiával, kivéve:

- a) 1000 V-os villanyszerelő-lábbeli,
 - b) lovaglócsizma,
 - c) hegesztőbakancs,
 - d) női társasági, alkalmi és divatcipő,
 - e) speciális díszelgőcipő, -csizma,
 - f) mütös klumpa,
 - g) hajós félcipő, bakancs,
 - h) sportcipő,
 - i) gyermeklábbeli,
 - j) sav-lúgálló lábbeli.”
3. A 9/2011. BM rendelet 1. melléklet 11. pontja helyébe a következő rendelkezés lép:
„11. 18.12 Nyomás (kivéve: napilap)
Íves, könyvkötött (füzet, könyv, tömb stb.) és leporellós termékek: Könyv, évkönyv, meghívók, üdvözlőkártyák, céglogós és egyedi kialakítású nyomtatott borítékok [kivéve: hatósági szürke borítékok, speciális tasakok és egyéb speciális borítékok/tasakok (pl. légpárnás, kraft papír alapanyagú)], névjegykártya, B2 méretnél nem nagyobb egyedi és formanyomtatványok, hatósági nyomtatványok, szigorú számadású nyomtatványok, engedélyköteles és biztonsági nyomtatványok (pl. helyszínbírság-tömb, bianco és megszemélyesített postai készpénzátutalási megbízás, „fehér, sárga, rózsaszín postai csekk”, egyes bizonyítványok, plakátok, lólapok), naptárak (egyes sorozatgyártású, illetve emblémázott egyedi asztali és falinaptár), tértivevény (kivéve: külföldi tértivevény), iratborító, leporellós kivitelű nyomtatványok.”
4. A 9/2011. BM rendelet 1. melléklet 15. pontja helyébe a következő rendelkezés lép:
„15. 22.22 Műanyag csomagolóeszköz gyártása
a) Homokzsák.
b) Műanyag szemeteszsák.”
5. A 9/2011. BM rendelet 1. melléklet 25. pontja helyébe a következő rendelkezés lép:
„25. 31.09 Egyéb bútor gyártása
a) Iskolabútor gyártása.
b) Gyermekbútorok: szék, asztal, szekrény, kanapé, polc, polcos ülőke.
c) Heverők gyártása és összeszerelése.
d) Tömörfa ülőbútorok.
e) Laminált bútorlapból készült kulcstartó szekrény, fali ruhafogas, polc, fegyvertároló szekrény, öltözőszekrény.
f) Készletléti helyiségek laminált bútorlapból készült bútorzatának gyártása és összeszerelése.
g) Vaságyak, fémasztalok, zárkaszekrények, fémszékek, fémszekrények (kivéve: trezorok).
h) Homokláda.
i) Piknikpad.”
6. A 9/2011. BM rendelet 1. melléklet 27. pontja helyébe a következő rendelkezés lép:
„27. 32.50 Orvosi eszköz gyártása
a) Orvosi, egészségügyi és kórházi beépített, illetve mobil bútor, laboratóriumi bútor gyártása.
b) Elektromos betegápolóágy, betegápolóágy (manuális).
c) Vízhatlan, lég- és páraáteresztő, matracvédő, vizsgálólepedő.
d) Antiallergén, steppelt, mosható párna és paplan műszál töltettel.
e) Antiallergén, mosható, steppelt, három rétegű betegalátét.
f) Vízhatlan, lég- és páraáteresztő, steppelt öt rétegű betegalátét.
g) Egészségügyi komforthabmatrac.
h) Szuper mikroszálas törölkendő, törölköző, orvosiműszer-törölő.
i) Sötétítő függöny, szeméremfüggöny (UV Standard 801).
j) Egyszer használatos három rétegű sebészeti szájmaszok.
k) Kórházi textíliák.
l) Egyszer használatos nem szőtt termékek: zsilipruhák, lepedők, védőruhák, cipővédő, beteging, sapka, eü. szájmaszok, kiegészítők.
m) Steril egyszer használatos nem szőtt termékek: operációs kabátok, műtői szettek, lepedők, kiegészítők.”
7. A 9/2011. BM rendelet 1. melléklet 33. pontja helyébe a következő rendelkezés lép:
„33. 42.11. Út, autópálya építése
Határőrizeti feladatok végrehajtására kiépített manőverút karbantartása, javítása.”

8. A 9/2011. BM rendelet 1. melléklete a következő 39. és 40. ponttal egészül ki:
 „39. 16.23 Épületasztalos-ipari termékek gyártása
 a) Esőbeálló (pihenő, várakozó) gyártása.
 b) Öltözőpad (fogással ellátott pad).
 40. 28.23 Irodagép gyártása (kivéve: számítógép és perifériái)
 Irodagép festékpátronjának (toner) gyártása: Írás- és képmegjelenítő berendezések (nyomtatók, másolók, faxok, számológépek stb.) komplett nyomtató kellékanyagainak (komplett toner/cartridge /festékkazetta/) vagy azok külön alkatrészeinek (toner /külön festékegység/, dob /külön képalkotó egység/, fuser /külön beégető egység/, IBT Belt /képátvivő szalag/ és belt cleaner /képátvivőszalag-törlő/, waste container /használtfesték-tartály/) utángyártása, javítása.”
9. Hatályát veszti a 9/2011. BM rendelet 1. melléklet 18. pontja.

3. melléklet a 20/2018. (VI. 29.) BM rendelethez

1. A 9/2011. BM rendelet 2. melléklet 4. pontja helyébe a következő rendelkezés lép:
 „4. rendészeti szakgimnáziumok”
2. A 9/2011. BM rendelet 2. melléklet 14. és 15. pontja helyébe a következő rendelkezések lépnek:
 „14. Bevándorlási és Menekültügyi Hivatal Menekültügyi Örzött Befogadó Központ
 15. Bevándorlási és Menekültügyi Hivatal Befogadó Állomás”

4. melléklet a 20/2018. (VI. 29.) BM rendelethez

1. A 30/2015. BM rendelet 2. melléklet IV. pont 3. alpontjában foglalt táblázat a következő 2a. sorral egészül ki:

	A	B	C	D
1.	besorolási kategória	beosztás	hivatásos pótlék mértéke (%)	
2.			alapfeladat	nem alapfeladat]
"				
2a.	D	nyomozó	150 175* 300** 450***	
"				

5. melléklet a 20/2018. (VI. 29.) BM rendelethez

1. A 30/2015. BM rendelet 4. melléklet II. pontjában foglalt táblázat a következő 10a. sorral egészül ki:

	A	B	C	D
1.	besorolási kategória	beosztás	hivatásos pótlék mértéke (%)	
2.			alapfeladat	nem alapfeladat]
"				
10a.	D	főorvos		400
"				

A belügyminiszter 21/2018. (VI. 29.) BM rendelete egyres belügyi tárgyú miniszteri rendeletek büntetőeljárásról szóló 2017. évi XC. törvénnyel összefüggő módosításáról

A rendvédelmi feladatokat ellátó szervek hivatásos állományának szolgálati jogviszonyáról szóló 2015. évi XLII. törvény 341. § (1) bekezdés 23. pont a) alpontjában kapott felhatalmazás alapján, a Kormány tagjainak feladat- és hatásköréről szóló 94/2018. (V. 22.) Korm. rendelet 40. § (1) bekezdés 20. pontjában meghatározott feladatkörömben eljárva,

a 2. alcím tekintetében a Rendőrségről szóló 1994. évi XXXIV. törvény 101. § (1) bekezdés e) pontjában kapott felhatalmazás alapján, a Kormány tagjainak feladat- és hatásköréről szóló 94/2018. (V. 22.) Korm. rendelet 40. § (1) bekezdés 20. pontjában meghatározott feladatkörömben eljárva,

a 3. alcím, valamint az 1. és 2. melléklet tekintetében a büntetőeljárásról szóló 2017. évi XC. törvény 866. § (3) bekezdés a) pontjában kapott felhatalmazás alapján, a Kormány tagjainak feladat- és hatásköréről szóló 94/2018. (V. 22.) Korm. rendelet 40. § (1) bekezdés 20. pontjában meghatározott feladatkörömben eljárva – a Kormány tagjainak feladat- és hatásköréről szóló 94/2018. (V. 22.) Korm. rendelet 109. § 1. pontjában meghatározott feladatkörében eljáró igazságügyi miniszterrel egyetértésben –,

a 4. alcím és a 3. melléklet tekintetében a rendvédelmi feladatokat ellátó szervek hivatásos állományának szolgálati jogviszonyáról szóló 2015. évi XLII. törvény 341. § (1) bekezdés 15. pont b) alpontjában kapott felhatalmazás alapján, a Kormány tagjainak feladat- és hatásköréről szóló 94/2018. (V. 22.) Korm. rendelet 40. § (1) bekezdés 20. pontjában meghatározott feladatkörömben eljárva,

az 5. alcím tekintetében a menedékjogról szóló 2007. évi LXXX. törvény 93. § (3) bekezdés e) pontjában kapott felhatalmazás alapján, a Kormány tagjainak feladat- és hatásköréről szóló 94/2018. (V. 22.) Korm. rendelet 40. § (1) bekezdés 7. pontjában meghatározott feladatkörömben eljárva,

a 6. alcím tekintetében a körözési nyilvántartási rendszerről és a személyek, dolgok felkutatásáról és azonosításáról szóló 2013. évi LXXXVIII. törvény 30. § (2) bekezdés a) és b) pontjában kapott felhatalmazás alapján, a Kormány tagjainak feladat- és hatásköréről szóló 94/2018. (V. 22.) Korm. rendelet 40. § (1) bekezdés 20. pontjában meghatározott feladatkörömben eljárva,

a 7. alcím tekintetében a Rendőrségről szóló 1994. évi XXXIV. törvény 101. § (2) bekezdés g) pontjában kapott felhatalmazás alapján, a Kormány tagjainak feladat- és hatásköréről szóló 94/2018. (V. 22.) Korm. rendelet 40. § (1) bekezdés 2., 20. és 21. pontjában meghatározott feladatkörömben eljárva – a Kormány tagjainak feladat- és hatásköréről szóló 94/2018. (V. 22.) Korm. rendelet 109. § 1. pontjában meghatározott feladatkörében eljáró igazságügyi miniszterrel, a Kormány tagjainak feladat- és hatásköréről szóló 94/2018. (V. 22.) Korm. rendelet 92. § (1) bekezdés 4. pontjában meghatározott feladatkörében eljáró emberi erőforrások miniszterével egyetértésben, a legfőbb ügyész véleményének kikérésével –,

a 8. alcím tekintetében a rendvédelmi feladatokat ellátó szervek hivatásos állományának szolgálati jogviszonyáról szóló 2015. évi XLII. törvény 341. § (1) bekezdés 3. pontjában és 341. § (1) bekezdés 21. pont f) és g) alpontjában kapott felhatalmazás alapján, a Kormány tagjainak feladat- és hatásköréről szóló 94/2018. (V. 22.) Korm. rendelet 40. § (1) bekezdés 2., 8., 19. és 20. pontjában meghatározott feladatkörömben eljárva,

a 27. § a) pontja tekintetében a Rendőrségről szóló 1994. évi XXXIV. törvény 101. § (1) bekezdés g) pontjában kapott felhatalmazás alapján, a Kormány tagjainak feladat- és hatásköréről szóló 94/2018. (V. 22.) Korm. rendelet 40. § (1) bekezdés 20. pontjában meghatározott feladatkörömben eljárva,

a 27. § b) pontja tekintetében a jogalkotásról szóló 2010. évi CXXX. törvény 31. § (2) bekezdés b) pontjában kapott felhatalmazás alapján, a Kormány tagjainak feladat- és hatásköréről szóló 94/2018. (V. 22.) Korm. rendelet 40. § (1) bekezdés 20. pontjában meghatározott feladatkörömben eljárva,

a 27. § c) pontja tekintetében a bűncselekmények áldozatainak segítéséről és az állami kárenyhítésről szóló 2005. évi CXXXV. törvény 46. § (4) bekezdésében kapott felhatalmazás alapján, a Kormány tagjainak feladat- és hatásköréről szóló 94/2018. (V. 22.) Korm. rendelet 40. § (1) bekezdés 20. pontjában meghatározott feladatkörömben eljárva – a Kormány tagjainak feladat- és hatásköréről szóló 94/2018. (V. 22.) Korm. rendelet 109. § 3. pontjában meghatározott feladatkörében eljáró igazságügyi miniszterrel egyetértésben –

a következőket rendelem el:

1. A belügyminiszter irányítása alatt álló fegyveres szervek hivatásos állományú tagjai Fegyelmi Szabályzatáról szóló 11/2006. (III. 14.) BM rendelet módosítása

- 1. §** A belügyminiszter irányítása alatt álló fegyveres szervek hivatásos állományú tagjai Fegyelmi Szabályzatáról szóló 11/2006. (III. 14.) BM rendelet (a továbbiakban: R1.) 10. § (4) bekezdése helyébe a következő rendelkezés lép:
„(4) Nincs helye a fegyelmi eljárás kiterjesztésének vagy egyesítésének, ha a még el nem bíralt ügy szabálysértés vagy a büntetőeljárásról szóló 2017. évi XC. törvény (a továbbiakban: Be.) 710. § (1) bekezdése alapján fegyelmi elbírálásra utalt katonai vétség.”
- 2. §** Az R1.
12. §-ában a „Be. 485/A. §-ának (1) bekezdése alapján” szövegrész helyébe a „Be. 710. § (1) bekezdése szerint” szöveg,
 37. § (1) bekezdésében a „Be. 485/A. §-a alapján” szövegrész helyébe a „Be. 710. § (1) bekezdése szerint” szöveg,
 37. § (4) bekezdésében az „a területileg illetékes” szövegrész helyébe az „az illetékes” szöveg lép.

2. A rendőrség szolgálati szabályzatáról szóló 30/2011. (IX. 22.) BM rendelet módosítása

- 3. §** A rendőrség szolgálati szabályzatáról szóló 30/2011. (IX. 22.) BM rendelet (a továbbiakban: R2.) 4. § (3) bekezdés e)–f) pontja helyébe a következő rendelkezések lépnek:
(A rendőr meghatározott szolgálati feladat végrehajtása során észlelt vagy tudomására jutott kisebb súlyú jogsértő cselekmény esetén a meghatározott szolgálati feladatának teljesítését folytatja, azonban a szolgálati előjárónak történő jelentéssel vagy a rendőrség legközelebbi ügyeletének vagy tevékenység-irányítási központjának értesítésével köteles intézkedést kezdeményezni. A rendőr az életet, testi épséget és a vagyónbiztonságot közvetlenül veszélyeztető magatartás észlelése esetén köteles intézkedni, azonban az alábbi feladatokat ellátó rendőr az intézkedés végrehajtása helyett intézkedés kezdeményezése érdekében jelentést tesz, ha a szolgálati feladat teljesítésének megszakítása)
„e) a büntetőeljárással összefüggésben személyi védelemben részesíthető személyekről és a személyi védelem ellátásának szabályairól szóló kormányrendelet szerinti személyi védelem biztonságos végrehajtását vagy
f) a titkos információgyűjtés vagy a leplezett eszköz alkalmazásának eredményességét”
(veszélyeztetné.)
- 4. §** (1) Az R2. 20. alcím címe helyébe a következő cím lép:
„Közlekedésrendészeti intézkedés”
- (2) Az R2. 20. alcíme a következő 24/A–24/C. §-sal egészül ki:
„24/A. § (1) Az Rtv. 44. § (1) bekezdés c) pontja szerinti esetben, ha bűncselekmény vagy szabálysértés, illetve a közúti közlekedéssel kapcsolatban kiszabható, közigazgatási bírsággal sújtandó szabályszegés gyanúja merül fel – lehetőség szerint az intézkedés helyszínén, annak megkezdésekor – az intézkedés alá vont jármű vezetőjét ellenőrizni kell alkoholfogyasztás kimutatására alkalmas, arra rendszeresített eszközzel.
(2) Ha az (1) bekezdés szerinti ellenőrzés eredménye alkoholfogyasztásra utal, vagy nem vezet eredményre – a (3) bekezdésben foglalt esetet kivéve – haladéktalanul meg kell ismételni az ellenőrzést hiteles elektromos légalkoholmérő berendezéssel (a továbbiakban: hiteles mérőeszköz). Ha a hiteles mérőeszközzel történő mérés eredménye alkohol fogyasztásra utal, újabb mérést kell elvégezni úgy, hogy arra az első méréstől számított legalább 30, de legfeljebb 45 perc elteltével kerüljön sor.
(3) A hiteles mérőeszközzel történő ellenőrzés megkezdése előtt az ellenőrzés alá vont járművezetőt
a) írásban – az arra vonatkozó egyidejű tájékoztatással, hogy e nyilatkozata bizonyítási eszközként a későbbiekben nem használható fel – nyilatkoztatni kell arra, hogy az intézkedést megelőzően fogyasztott-e a vezetési képességre hátrányosan ható szert, és a nyilatkozatot az ellenőrzés alá vont járművezetővel alá kell íratni, valamint
b) tájékoztatni kell, hogy ha az egészségi állapota miatt vele szemben hiteles mérőeszköz nem alkalmazható, úgy vér- és vizeletminta vétele iránt lehet intézkedni,
és a tájékoztatás tudomásulvételét a járművezetővel alá kell íratni.
24/B. § (1) A vérminta és a – lehetőleg közel azonos időben végzett – vizeletminta-vétel végrehajtása iránt – a rendőri intézkedés megkezdését követően a legrövidebb időn belül – akkor kell intézkedni, ha a járművezető

- a) úgy nyilatkozott vagy adat merül fel arra, hogy az intézkedést megelőzően a vezetési képességre hátrányosan ható egyéb szert fogyasztott, vagy egészségi állapota miatt vele szemben hiteles mérőeszköz nem volt alkalmazható, és az ittasság érzékelhető külső jegyei alapján az alkoholfogyasztás gyanúja fennáll,
- b) hiteles mérőeszközzel történő ellenőrzése a cselekményt követő 30 percen belül nem hajtható végre,
- c) a 24/A. § (1) bekezdése szerinti, illetve a hiteles mérőeszközzel történő ellenőrzését – az a) pontban meghatározotton kívüli egyéb okból – megtagadja,
- d) olyan állapotban van, amely gátolja a 24/A. § (1) bekezdése szerinti, illetve a hiteles mérőeszközzel való ellenőrzését vagy a nyilatkozattételt, illetve a tájékoztatás tudomásulvételét,
- e) a hiteles mérőeszköz mérési eredményét kétségbe vonja, vagy véralkohol-vizsgálatot kér,
- f) kapcsán adat merül fel arra, hogy a rendőri intézkedés alapjául szolgáló cselekményt követően szeszes italt fogyasztott, vagy
- g) a helyszínt elhagyta, és az ittasság-ellenőrzés eredménye vagy az ittasság érzékelhető külső jegyei alapján szeszes ital fogyasztásának gyanúja áll fenn.
- (2) Ha vizeletminta önkéntes biztosítása nem lehetséges, kétszeri vérmintavételre kell intézkedni úgy, hogy a második vérmintavételre az első vérmintavételtől számított legalább 30, de legfeljebb 45 perc elteltével kerüljön sor.
- 24/C. § Ha a járművezetővel szemben alkoholfogyasztás, valamint a vezetési képességre hátrányosan ható egyéb szer fogyasztásának gyanúja egyaránt felmerül, az alkohol és a vezetési képességre hátrányosan ható egyéb szer vizsgálata érdekében is intézkedni kell.”

- 5. §** Az R2. 28. § (2) bekezdése helyébe a következő rendelkezés lép:
„(2) Az Rtv. 33. § (1) bekezdés c) pontja szerint végrehajtott elfogásról az azt elrendelő hatóságot, az Rtv. 33. § (1) bekezdés d) pontja szerint végrehajtott elfogásról a személyi szabadságot érintő kényszerintézkedést, büntetést vagy intézkedést végrehajtó szervet haladéktalanul értesíteni kell.”
- 6. §** Az R2. 30. § (3) bekezdése helyébe a következő rendelkezés lép:
„(3) Az előállítás a fogvatartott személy szabadon bocsátásáig, vagy a fogvatartott személy nyomozó hatóság által történő átvételig tart, ideértve azt is, ha a nyomozó hatóság a fogvatartott személy őrizetét rendeli el. Az előállítás ebben az esetben is legfeljebb az Rtv. 33. § (3) bekezdésében meghatározott ideig tarthat.”
- 7. §** Az R2. 34. § (3) bekezdése helyébe a következő rendelkezés lép:
„(3) El kell állni az elővezetéstől, ha azt a meg nem fizetett pénzbüntetés, pénzbírság vagy helyszíni bírság helyébe lépő szabadságvesztés büntetés, elzárás, illetve szabálysértési elzárás végrehajtása céljából rendelték el, és az elővezetendő személy hitelt érdemlően igazolja a pénzbüntetés, pénzbírság vagy helyszíni bírság megfizetését. El kell állni az elővezetéstől akkor is, ha az elővezetendő személy az elővezetés közben a kiszabott bírságot befizeti, ebben az esetben azonban az elővezetéssel kapcsolatban felmerült költségek megtérítését kezdeményezni kell.”
- 8. §** Az R2. 29. § (1) bekezdésében az „a büntetőeljárásról szóló 1998. évi XIX. törvény 106. § (3) bekezdésének első mondatában” szövegrész helyébe az „a büntetőeljárásról szóló 2017. évi XC. törvény 194. § (6) bekezdés a) pontjában” szöveg lép.

3. A Rendőrség nyomozó hatóságainak hatásköréről és illetékességéről szóló 25/2013. (VI. 24.) BM rendelet módosítása

- 9. §** A Rendőrség nyomozó hatóságainak hatásköréről és illetékességéről szóló 25/2013. (VI. 24.) BM rendelet (a továbbiakban: R3.) 1. § (1) bekezdése helyébe a következő rendelkezés lép:
„(1) A rendőrség általános rendőrségi feladatok ellátására létrehozott szervének (a továbbiakban: Rendőrség) általános nyomozó hatósági feladatait nyomozó hatóságként a Rendőrség központi, területi és helyi nyomozó szervei látják el.”
- 10. §** Az R3. 8. § (2) bekezdése helyébe a következő rendelkezés lép:
„(2) A felettes rendőri szerv vezetője vagy az ORFK a nyomozás lefolytatására kijelölheti azt a nyomozó hatóságot is, amelynek eljárása a területén végzendő eljárási cselekmények többsége miatt vagy egyéb okból célszerű.”

- 11. §** Az R3. a következő 14. §-sal egészül ki:
„14. § Az egyes belügyi tárgyú miniszteri rendeletek büntetőeljárásról szóló 2017. évi XC. törvénnyel összefüggő módosításáról szóló 21/2018. (VI. 29.) BM rendelettel módosított 1–3. mellékletet a büntetőeljárásról szóló 2017. évi XC. törvény hatálybalépését követően indult büntetőeljárásokban kell alkalmazni.”
- 12. §** Az R3.
a) 2. § (5) bekezdésében az „a (3) bekezdés b) pontjában és a (4) bekezdés b) pontjában” szövegrész helyébe az „a (2) bekezdés b) pontjában és a (3) bekezdés b) pontjában” szöveg,
b) 4. § (2) bekezdésében az „ügyészhez” szövegrész helyébe az „ügyészséghez” szöveg,
c) 6. § (2) bekezdésében az „az ORFK bűnügyi főigazgatója (a továbbiakban: bűnügyi főigazgató)” szövegrész helyébe az „a hatáskörrel rendelkező bűnügyi vagy rendészeti országos rendőrfőkapitány-helyettes” szöveg,
d) 9 § (2) bekezdésében a „bűnügyi főigazgató” szövegrész helyébe a „bűnügyi országos rendőrfőkapitány-helyettes” szöveg lép.
- 13. §** Az R3. 1. melléklete az 1. melléklet szerint módosul.
- 14. §** Az R3. 2. melléklete a 2. melléklet szerint módosul.
- 15. §** Az R3. 3. melléklete a 3. melléklet szerint módosul.

4. A belügyminiszter irányítása alatt álló egyes fegyveres szervek hivatásos állományú tagjai teljesítményértékelésének ajánlott elemeiről, az ajánlott elemek alkalmazásához kapcsolódó eljárási szabályokról, a minősítés rendjéről és a szervezeti teljesítményértékelésről szóló 26/2013. (VI. 26.) BM rendelet módosítása

- 16. §** (1) A belügyminiszter irányítása alatt álló egyes fegyveres szervek hivatásos állományú tagjai teljesítményértékelésének ajánlott elemeiről, az ajánlott elemek alkalmazásához kapcsolódó eljárási szabályokról, a minősítés rendjéről és a szervezeti teljesítményértékelésről szóló 26/2013. (VI. 26.) BM rendelet (a továbbiakban: R4.) a következő 25. §-sal egészül ki:
„25. § Az egyes belügyi tárgyú miniszteri rendeletek büntetőeljárásról szóló 2017. évi XC. törvénnyel összefüggő módosításáról szóló 21/2018. (VI. 29.) BM rendelet 4. mellékletével a szervezeti működés teljesítménymutatóiban végrehajtott módosításokat a 2018. évre vonatkozó szervezeti teljesítményértékelés végrehajtásakor 2018. július 1. napjától figyelembe kell venni, az új teljesítménymutatókat ezen kezdő időponttól kell értékelni.”
- (2) Az R4. 8. melléklete a 4. melléklet szerint módosul.

5. A menekültügyi őrizet végrehajtásának szabályairól és a menekültügyi óvadékról szóló 29/2013. (VI. 28.) BM rendelet módosítása

- 17. §** A menekültügyi őrizet végrehajtásának szabályairól és a menekültügyi óvadékról szóló 29/2013. (VI. 28.) BM rendelet 23. § (1) bekezdés a) pontjában az „előzetes letartóztatás” szövegrész helyébe a „letartóztatás” szöveg lép.

6. A körözési nyilvántartási rendszer egyes nyilvántartásai részére történő adatközlésről és a körözési eljárás lefolytatásának részletes szabályairól, valamint egyes miniszteri rendeletek módosításáról szóló 63/2013. (XI. 28.) BM rendelet módosítása

- 18. §** A körözési nyilvántartási rendszer egyes nyilvántartásai részére történő adatközlésről és a körözési eljárás lefolytatásának részletes szabályairól, valamint egyes miniszteri rendeletek módosításáról szóló 63/2013. (XI. 28.) BM rendelet
a) 6. § (5) bekezdésében az „A büntetőeljárásról szóló 1998. évi XIX. törvény (a továbbiakban: Be.) 73. § (1), (3), (6) és (7) bekezdése” szövegrész helyébe az „A büntetőeljárásról szóló 2017. évi XC. törvény (a továbbiakban: Be.) 268. § (1) bekezdése, valamint 119. §-a” szöveg,

- b) 6. § (5a) bekezdésében a „73. § (7) bekezdése” szövegrész helyébe a „268. § (1) bekezdés a) és b) pontja” szöveg,
- c) 6. § (7) bekezdésében a „VII. Fejezete szerinti intézkedések végrehajtását” szövegrész helyébe a „szerinti titkos információgyűjtési tevékenység folytatását” szöveg,
- d) 6. § (8) bekezdésében a „VII. Fejezete szerinti intézkedések végrehajtásának” szövegrész helyébe a „szerinti titkos információgyűjtési tevékenység folytatásának” szöveg,
- e) 11. § (1) bekezdésében az „a Be. 73. § (3) bekezdésében meghatározott” szövegrész helyébe az „a Be. 119. § (2) bekezdésében meghatározott” szöveg lép.

7. A rendőrségi fogdák rendjéről szóló 56/2014. (XII. 5.) BM rendelet módosítása

- 19. §** A rendőrségi fogdák rendjéről szóló 56/2014. (XII. 5.) BM rendelet (a továbbiakban: R5.) 1. § b) pontja helyébe a következő rendelkezés lép:
(E rendeletet)
„b) a büntetőeljárásról szóló 2017. évi XC. törvény szerinti őrizet és letartóztatás,
(rendőrségi fogdán történő végrehajtása során kell alkalmazni.)
- 20. §** Az R5. 7. alcíme a következő 12/A. §-sal egészül ki:
„12/A. § rendőrségi fogdán eljárási cselekmény lefolytatása érdekében elhelyezett fogvatartottat a felkért rendőri szerv – az eljárást folytató nyomozó hatóság rendelkezése alapján, átkísérési utasítás szerint – haladéktalanul visszaszállítja a büntetés-végrehajtási intézetbe.”
- 21. §** (1) Az R5. 13. § (1) bekezdése helyébe a következő rendelkezés lép:
„(1) A fogvatartott befogadásához a fogvatartásért felelős rendelvényt állít ki a rendőrségi fogda parancsnoka részére, amely tartalmazza
a) a 45. § (1) bekezdés a)–e) pontjában meghatározott adatokat, valamint
b) a rendelkezési jogkör gyakorlójának a fogvatartás szempontjából jelentős további – így különösen az elkülönítéssel, kapcsolattartással, őrzéssel kapcsolatos – döntéseit.”
(2) Az R5. 13. §-a a következő (1a) bekezdéssel egészül ki:
„(1a) A rendelvényt akkor is ki kell állítani, és a befogadáskor ellátandó feladatokat végre kell hajtani, ha a fogvatartott fogdai elhelyezése korábban más jogcímen alapult.”
(3) Az R5. 13. §-a a következő (4a)–(4b) bekezdéssel egészül ki:
„(4a) A fogvatartott személyazonosításra alkalmas okmányát a befogadáskor el kell venni, és azt a fogvatartás során letétként kell kezelni.
(4b) A személyazonosításra alkalmas okmányát átvételi elismervény ellenében vissza kell adni, ha
a) az őrizet megszűnik vagy megszüntetik, és letartóztatásának elrendelésére nem kerül sor, vagy
b) arra a fogvatartottnak állampolgári jogai gyakorlása vagy hivatalos ügyei intézéséhez szüksége van, annak időtartamára.”
- 22. §** Az R5. 17. §-a helyébe a következő rendelkezés lép:
„17. § A fogvatartott fogdán történő elhelyezése során a Bv. tv.-nek az egyes fogvatartások végrehajtására előírt elkülönítési szabályait alkalmazni kell. Az őrizet végrehajtása során ezen túlmenően el kell különíteni
a) a büntetőeljárásban vagy a szabálysértési eljárásban őrizetbe vett és a közbiztonsági őrizetbe vett személyeket egymástól,
b) a büntetőeljárásban vagy a szabálysértési eljárásban őrizetbe vett és a közbiztonsági őrizetbe vett személyeket a büntetés-végrehajtási őrizetbe vett vagy a fogdán elhelyezett elítélttől, a fogdán elhelyezett javítóintézeti nevelés alatt álló fiataloktól, a szabálysértési elzárás büntetést töltő személytől, továbbá a letartóztatottól.”
- 23. §** Az R5.
a) 10. § (1) bekezdés a) pontjában a „bűnügyi őrizetes, előzetesen letartóztatott” szövegrész helyébe a „büntetőeljárásban őrizetbe vett, letartóztatott személy” szöveg,
b) 36. § (1) bekezdésében az „az előzetesen letartóztatotton” szövegrész helyébe az „a letartóztatotton” szöveg,

- c) 36. § (2) bekezdésében az „az előzetesen letartóztatott” szövegrész helyébe az „a letartóztatott” szöveg, az „az előzetesen letartóztatottat” szövegrész helyébe az „a letartóztatottat” szöveg,
- d) 38. §-ában az „az előzetesen letartóztatott” szövegrész helyébe az „a letartóztatott” szöveg lép.

24. § Hatályát veszti az R5. 1. § e) pontjában a „büntetésként kiszabott” szövegrész.

8. A belügyminiszter irányítása alá tartozó szervek egyenruha-ellátásra jogosult személyi állományának ruházati és öltözködési szabályzatáról, valamint a különleges foglalkoztatási állomány ruházati, fegyverzeti, kényszerítőeszköz- és világítástechnikai felszereléséről szóló 14/2016. (V. 10.) BM rendelet módosítása

25. § A belügyminiszter irányítása alá tartozó szervek egyenruha-ellátásra jogosult személyi állományának ruházati és öltözködési szabályzatáról, valamint a különleges foglalkoztatási állomány ruházati, fegyverzeti, kényszerítőeszköz- és világítástechnikai felszereléséről szóló 14/2016. (V. 10.) BM rendelet

- a) 20. § (2) bekezdésében az „az előzetes letartóztatásba, házi őrizetbe vagy lakhelyelhagyási tilalom alá helyezett, illetve” szövegrész helyébe a „letartóztatott vagy bünyügyi felügyelet alatt álló, illetve” szöveg,
- b) 42. § (3) bekezdésében a „titkos információgyűjtés” szövegrész helyébe a „titkos információgyűjtés, valamint leplezett eszköz-alkalmazás” szöveg lép.

9. Záró rendelkezések

26. § Ez a rendelet 2018. július 1-jén lép hatályba.

27. § Hatályát veszti

- a) a belügyminiszter irányítása alatt álló titkos információgyűjtésre feljogosított szervek adatkezelésének egyes szabályairól szóló 21/1996. (VIII. 31.) BM rendelet,
- b) a belügyminiszter irányítása alá tartozó nyomozó hatóságok nyomozásának részletes szabályairól és a nyomozási cselekmények jegyzőkönyv helyett más módon való rögzítésének szabályairól szóló 23/2003. (VI. 24.) BM–IM együttes rendelet,
- c) a rendőrség áldozatsegítő feladatairól szóló 64/2015. (XII. 12.) BM rendelet.

Dr. Pintér Sándor s. k.,
belügyminiszter

1. melléklet a 21/2018. (VI. 29.) BM rendelethez

Az R3. 1. melléklet 9. és 10. pontja helyébe a következő pontok lépnek:

„9. Btk. XXVI. Fejezet – Az igazságszolgáltatás elleni bűncselekmények

9.1. Btk. 268–270. § – Hamis vád

9.2. Btk. 271. § – Hatóság félrevezetése

9.3. Btk. 272–275. § – Hamis tanúzás

9.4. Btk. 276. § – Hamis tanúzásra felhívás

9.5. Btk. 277. § – Tanúvallomás jogosulatlan megtagadása

9.6. Btk. 278. § – Kényszerítés hatósági eljárásban

9.7. Btk. 279. § – Hatósági eljárás megzavarása

9.8. Btk. 281. § – Mentő körülmény elhallgatása

9.9. Btk. 282. § (3) bekezdés d) pont – Hivatalos, külföldi hivatalos személy által hivatali eljárása során, hivatali kötelessége megszegésével vagy közfeladatot ellátó személy eljárása során elkövetett bűnpártolás

9.10. Btk. 284. § (1)–(5) bekezdés – Fogolyzandulás büntette

9.11. Btk. 285. § – Ügyvédi visszaélés

- 9.12. Btk. 286. § – Zugírászat
10. Btk. XXVII. Fejezet – A korrupciós bűncselekmények
- 10.1. Btk. 290. § – Vesztegetés, kivéve a KR és az RRI hatáskörébe tartozó eseteket
- 10.2. Btk. 291. § – Vesztegetés elfogadása, kivéve a KR és az RRI hatáskörébe tartozó eseteket
- 10.3. Btk. 296. § – Vesztegetés elfogadása bírósági vagy hatósági eljárásban, kivéve a KR és az RRI hatáskörébe tartozó eseteket
- 10.4. Btk. 298. § – Befolyás vásárlása, ha azt nem hivatalos személy vagy külföldi hivatalos személy vonatkozásában követik el, kivéve az RRI hatáskörébe tartozó eseteket
- 10.5. Btk. 299. § – Befolyással üzérkedés, ha azt nem hivatalos személy vagy külföldi hivatalos személy vonatkozásában követik el, kivéve az RRI hatáskörébe tartozó eseteket”

2. melléklet a 21/2018. (VI. 29.) BM rendelethez

1. Az R3. 2. melléklet 10. pontja a következő 10.2. alponttal egészül ki:
„10.2. Btk. 289. § – Nemzetközi bíróság előtt elkövetett igazságszolgáltatás elleni bűncselekmény”
2. Az R3. 2. melléklet 11. pontja helyébe a következő pont lép:
„11. Btk. XXVII. fejezet – a korrupciós bűncselekmények
- 11.1. Btk. 290. § (2) bekezdés – Vesztegetés büntette, ha az elkövető az (1) bekezdésben meghatározott bűncselekményt gazdálkodó szervezet részére vagy érdekében tevékenységet végző, önálló intézkedésre jogosult személlyel kapcsolatban követi el, amennyiben annak elkövetője a Btk. 459. § (1) bekezdés 1. pontjában meghatározott bünszervezet vezetője vagy annak tagja
- 11.2. Btk. 290. § (3) bekezdés – Vesztegetés büntette, ha az elkövető az (1) vagy (2) bekezdésben foglalt bűncselekményt bünszövetségben vagy üzletszerűen követi el, amennyiben annak elkövetője a Btk. 459. § (1) bekezdés 1. pontjában meghatározott bünszervezet vezetője vagy annak tagja
- 11.3. Btk. 290. § (4) bekezdés – Vesztegetés büntette, ha az elkövető az (1)–(3) bekezdés szerint büntetendő cselekményeket külföldi gazdálkodó részére vagy érdekében tevékenységet végző személlyel kapcsolatban követi el, amennyiben annak elkövetője a Btk. 459. § (1) bekezdés 1. pontjában meghatározott bünszervezet vezetője vagy annak tagja
- 11.4. Btk. 291. § (1)–(4) bekezdés – Vesztegetés elfogadásának büntette, amennyiben annak elkövetője a Btk. 459. § (1) bekezdés 1. pontjában meghatározott bünszervezet vezetője vagy annak tagja
- 11.5. Btk. 296. § (1)–(2) bekezdés – Vesztegetés elfogadása bírósági vagy hatósági eljárásban büntette, amennyiben annak elkövetője a Btk. 459. § (1) bekezdés 1. pontjában meghatározott bünszervezet vezetője vagy annak tagja”

3. melléklet a 21/2018. (VI. 29.) BM rendelethez

- Az R3. 3. melléklet 7. pontja helyébe a következő pont lép:
- „7. Btk. XXVII. Fejezet – A korrupciós bűncselekmények
- 7.1. Btk. 290. § – Vesztegetés büntette, kivéve a KR hatáskörébe tartozó eseteket
- 7.2. Btk. 291. § – Vesztegetés elfogadása büntette, kivéve a KR hatáskörébe tartozó eseteket
- 7.3. Btk. 298. § (1) és (1a) bekezdés – Befolyás vásárlása büntette, ha azt nem hivatalos személy vonatkozásában követik el
- 7.4. Btk. 299. § (1)–(2) és (4) bekezdés – Befolyással üzérkedés büntette, ha azt nem hivatalos személy vonatkozásában követik el”

4. melléklet a 21/2018. (VI. 29.) BM rendelethez

1. Az R4. 8. melléklet III. pont 3. alpontja helyébe a következő pont lép:
 - „3. bűnügyi terület
 - 3.1. előkészítő eljárások szakszerűsége és színvonala
 - 3.2. nyomozás eredményessége, a felderítési és vizsgálati tevékenység eredményessége összességében
 - 3.3. kiemelt bűncselekmények (közterületi kiemelt, élet és testi épség elleni, gazdasági és vagyoni elleni) nyomozásának, valamint a felderítési és vizsgálati tevékenység eredményessége
 - 3.4. a nyomozás szakszerűségének és időszzerűségének színvonala
 - 3.5. nyomozásszervezés és -vezetés színvonala
 - 3.6. halaszthatatlan eljárási cselekmények – így különösen a forró nyomon üldözés és a helyszíni szemlék –, valamint a helyszíni bűnügyi tevékenység irányításának színvonala
 - 3.7. bűnügyi technikai tevékenység színvonala
 - 3.8. bűnmegelőzési tevékenység színvonala
 - 3.9. a titkosan együttműködő személyekkel összefüggő szakmai tevékenységek eredménye
 - 3.10. a titkos információgyűjtő tevékenység eredményessége
 - 3.11. a titkos információgyűjtés során beszerzett adatok és információk, valamint az ahhoz kapcsolódó elemző-értékelő tevékenység hasznosulása
 - 3.12. a gazdaságvédelmi tevékenység szakszerűsége
 - 3.13. a bűnügyi szakirányítási tevékenység színvonala
 - 3.14. a leplezett eszközök alkalmazásának eredményessége”
2. Az R4. 8. melléklet IV. és V. pontja helyébe a következő pontok lépnek:
 - „IV. A Terrorrelhárítási Központ szakmai tevékenységét értékelő teljesítménymutatók
 1. felderítési terület
 - 1.1. a titkosan együttműködő személyekkel összefüggő szakmai tevékenységek eredményessége
 - 1.2. titkos információgyűjtő tevékenység eredményessége
 - 1.3. külső engedélyhez kötött eszközök alkalmazásának eredményessége
 - 1.4. a szervezeten belüli, társszolgálati, közigazgatási, partnerszolgálati koordináció és együttműködés szintje
 - 1.5. az előkészítő eljárások szakszerűsége és színvonala
 2. műveleti terület
 - 2.1. túsztárgyalók bevonását igénylő feladatok eredményessége
 - 2.2. társszervektől érkező felkérések végrehajtásának eredményessége
 - 2.3. a Terrorrelhárítási Központ Felderítési Igazgatóságtól érkező felkérések végrehajtásának eredményessége
 - 2.4. a Terrorrelhárítási Központ Személyvédelmi Igazgatóságtól érkező felkérések végrehajtásának eredményessége
 3. személyvédelmi terület
 - 3.1. személybiztosítások színvonala
 - 3.2. lakásbiztosítások színvonala
 - 3.3. helyszínbiztosítások színvonala
 - 3.4. kijelölt létesítmények őrzésével és a védett személy biztosításával kapcsolatos rendkívüli események során alkalmazott igazoltatások, intézkedések jogszerűsége és szakszerűsége
 4. operatív-technikai terület
 - 4.1. a szakmai igazgatóságok által megrendelt és elvégzett operatív munka eredményessége
 - 4.2. a kiépített technikai és informatikai rendszerek működtetésének színvonala
 - 4.3. informatikai és híradástechnikai szolgáltatások színvonala
 5. ügyeleti és objektumvédelmi terület
 - 5.1. a szolgálati helyen végrehajtott személy- és gépjármű-beléptetések szakszerűsége, biztonsági szintje, valamint a gépjárművek érkeztetése, indítása, és a szállítási feladatok végrehajtásának eredményessége
 - 5.2. a Terrorrelhárítási Központ műveleti egységeinek az ügyelet által történő riasztása hatékonysága, szakszerűsége
 - V. A Nemzeti Védelmi Szolgálat szakmai tevékenységét értékelő teljesítménymutatók
 1. a végrehajtott kifogástalan életvitel ellenőrzések szakszerűsége és színvonala
 2. a végrehajtott megbízhatósági vizsgálatok szakszerűsége és színvonala
 3. a társszervekkel és partnerszolgálatokkal történő együttműködés eredményessége, hasznosulása
 4. a keletkezett információk operatív értéke, hasznosulása

5. a külső engedélyköteles eszköz-alkalmazás szakmai eredményessége
6. a külső engedélyhez nem kötött eszköz-alkalmazás szakmai eredményessége
7. a titkos információgyűjtések szakszerűsége és színvonala
8. az előkészítő eljárások szakszerűsége és színvonala"

**A honvédelmi miniszter 9/2018. (VI. 29.) HM rendelete
a Magyar Honvédségre, illetve a katonai nemzetbiztonsági szolgálatokra vonatkozó eltérő munkavédelmi követelményekről, eljárási szabályokról szóló 1/2009. (I. 30.) HM rendelet, valamint a honvédelmi ágazatban bekövetkezett baleseti veszélyt jelentő rendellenességek és a balesetek bejelentéséről, kivizsgálásáról és nyilvántartásáról szóló 13/2011. (X. 20.) HM rendelet módosításáról**

A munkavédelemről szóló 1993. évi XCIII. törvény 88. § (3) bekezdés c) pontjában kapott felhatalmazás alapján, a Kormány tagjainak feladat- és hatásköréről szóló 94/2018. (V. 22.) Korm. rendelet 107. §-ában meghatározott feladatkörömben eljárva a következőket rendelem el:

1. A Magyar Honvédségre, illetve a katonai nemzetbiztonsági szolgálatokra vonatkozó eltérő munkavédelmi követelményekről, eljárási szabályokról szóló 1/2009. (I. 30.) HM rendelet módosítása

1. § A Magyar Honvédségre, illetve a katonai nemzetbiztonsági szolgálatokra vonatkozó eltérő munkavédelmi követelményekről, eljárási szabályokról szóló 1/2009. (I. 30.) HM rendelet (a továbbiakban: R1.) 1. § (1) bekezdése helyébe a következő rendelkezés lép:

„(1) A rendelet hatálya kiterjed

- a) a Honvédelmi Minisztériumra (a továbbiakban: HM),
- b) a honvédelemért felelős miniszter (a továbbiakban: miniszter) közvetlen alárendeltségébe tartozó szervezetekre,
- c) a Magyar Honvédség (a továbbiakban: MH) hadrendje szerinti szervezetekre,
- d) a Katonai Nemzetbiztonsági Szolgálatra (a továbbiakban: KNBSZ),
- e) a miniszter fenntartói irányítása alá tartozó köznevelési intézményre,
- f) a miniszter tulajdonosi joggyakorlása alá tartozó gazdasági társaságokra,
- g) a HM vagyongazdálkodásában lévő területen, honvédelmi érdeket is szolgáló telepített munkahelyet, illetve ideiglenes építési munkahelyet használó gazdasági társaságokra és
- h) a honvédelmi szervezet területén szervezett munkavégzés keretében munkát végző személyekre.”

2. § Az R1. 2. és 3. §-a helyébe a következő rendelkezések lépnek:

„2. § E rendelet alkalmazásában

1. *alkalmazó*: a HM azon szervének vezetője, aki felelős a beszerzésre, rendszeresítésre tervezett hadfelszereléssel, katonai védőeszközzel szemben támasztott – a rendszeresítésért és az üzemeltetésért felelőssel egyeztetett – hadműveleti, harcászati és műszaki követelmények (a továbbiakban: HMK) meghatározásáért, az alkalmazási elvek tervezéséért, a kiképzési, hadműveleti-harcászati alkalmazás irányításáért,
2. *állományilletékes parancsnok*: az MH önálló állománytáblával vagy munkaköri jegyzékkel rendelkező szervezetét, valamint – ha azt a szervezet alapító okirata rögzíti – a más helyőrségben települt kikülönített alegységeket közvetlenül vezető parancsnok, vezető, a HM tekintetében a szakirányításra jogosult vezető, aki gyakorolja mindazon munkáltatói jogokat, és teljesíti azokat az Mvt. szerinti kötelezettségeket, amelyeket jogszabály nem határoz meg más parancsnok, vezető részére,
3. *befogadó honvédelmi szervezet*: összevont laktanyai elhelyezés esetén az ugyanazon MH létesítményt használó, több honvédelmi szervezet közül a laktanya-gazdálkodási jogkört gyakorló honvédelmi szervezet,
4. *csapatpróba*: olyan vizsgálat, amely annak megállapítására irányul, hogy a rendszeresítésre tervezett hadfelszerelés megfelel-e a tervezett szolgálati feladatok szerinti alkalmazási követelményeknek,
5. *egyéni védőeszköz*: az egyéni védőeszközökről és a 89/686/EGK tanácsi irányelv hatályon kívül helyezéséről szóló 2016/425 európai parlamenti és tanácsi (EU) rendelet I. Fejezet 3. cikk 1. pontjában meghatározott védőeszköz,

6. *előjáró parancsnok*: az MH hadrendje szerint közös parancsnokság szolgálati alárendeltségébe tartozó katonai szervezeteket irányító középszintű vezető szerv vagy az MH Katonai Képviselő Hivatalának vezetője kivételével más magasabb szintű parancsnokság élén álló parancsnok azzal, hogy azon honvédelmi szervezetek vonatkozásában, melyeknél az állományilletékes parancsnok egyidejűleg előjáró parancsnok is, az e rendeletben az előjáró parancsnok részére meghatározott munkavédelmi feladatok ellátása a HM szakirányításra jogosult vezetője útján valósul meg,
7. *gazdálkodó szervezetek*: az 1. § (1) bekezdés f) és g) pontja szerinti szervezetek,
8. *hadfelszerelés*: a honvédelmi szervezetek tevékenységéhez szükséges valamennyi olyan termék, amelyet az ipar és a kereskedelem katonai célokra gyárt vagy szállít, beszerzését jogszabály szabályozza, és polgári kereskedelmi forgalomba nem, vagy csak külön engedéllyel kerülhet,
9. *haditechnikai ellenőrző vizsgálat*: olyan vizsgálat, amely annak megállapítására irányul, hogy az alkalmazó által meghatározott és szerződésben rögzített HMK-nak a rendszeresítésre tervezett hadfelszerelés megfelel-e,
10. *haditechnikai eszköz*: a honvédelmi szervezet állománytáblájában (munkaköri jegyzékében) szükségletként előírt hadfelszerelés, katonai rendeltetésű eszköz, amely a felkészítéshez, kiképzéshez, a katonai műveletek végrehajtásához, támogatásához, kiszolgálásához szükséges,
11. *használó honvédelmi szervezet*: a honvédelemről és a Magyar Honvédségről, valamint a különleges jogrendben bevezethető intézkedésekről szóló 2011. évi CXIII. törvény (a továbbiakban: Hvt.) 42. § (2) bekezdése alapján ingatlant használó honvédelmi szervezet,
12. *honvédelmi szervezetek*: az 1. § (1) bekezdés a)–e) pontja szerinti szervezetek,
13. *katonai védőeszköz*: kizárólag, illetve elsődlegesen katonai célra kifejlesztett, gyártott, hazai, illetve külföldi forrásból beszerzett és külön eljárással rendszeresített, a veszélyforrás kiküszöbölésére vagy annak károsító hatása csökkentésére szolgáló, a személyi állomány szolgálati, kiképzési feladatainak ellátásához használt, alkalmazott egyéni vagy kollektív védő funkciójú felszerelés, hadfelszerelés, tárgy, eszköz (a honvédségi tűzoltó alegységek védőfelszerelésének a kivételével),
14. *kötött szolgálatteljesítési és munkahely*: az a kijelölt szolgálatteljesítési vagy munkahely (terület, körlet, útvonal), amelyet az oda beosztott, vezényelt személy a szolgálati előjáró, vagy az adott tevékenységet közvetlenül irányító személy, munkahelyi vezető engedélyével, illetve a váltás végrehajtását követően hagyhat el,
15. *laktanya- vagy objektumparancsnok*: összevont laktanyai elhelyezés esetén az MH létesítményben ingatlant használó honvédelmi szervezetek közül a laktanya- vagy objektumparancsnoki feladatok ellátására kijelölt parancsnok, vezető,
16. *munkavállaló*: a honvédelmi szervezetnél tényleges szolgálatot teljesítő katona, valamint a foglalkoztatott kormánytisztviselő, kormányzati ügykezelő, közalkalmazott és a munka törvénykönyvének hatálya alá tartozó személy,
17. *munkavédelmi hatóság*: a katonai munkavédelmi hatóság kijelöléséről, valamint sajátos feladatairól és hatásköreinek ellátásáról szóló 502/2017. (XII. 29.) Korm. rendelet 2. §-a szerint kijelölt hatóság,
18. *rendkívüli munkavégzési körülmények*: minden olyan helyzetben történő szolgálatteljesítés, munkavégzés, amelyben az adott tevékenység végrehajtása az általánosan jellemző körülményektől, veszélyhelyzettől, ismert veszélyforrások hatóképességétől eltérő körülmények között történik,
19. *rendszeresítés*: olyan szabályozott eljárás, amelynek eredményeként a munkaeszköz, hadfelszerelés, katonai védőeszköz felvételre kerül az MH rendszerébe,
20. *rendszeresítésért felelős*: a hadfelszerelés rendszerbe kerülésének és rendszeresítésének kezdeményezéséért, valamint a kezdeményezésre vonatkozó javaslat kidolgozásáért felelős HM szerv,
21. *üzembe helyezés*: az a munkavédelmi eljárás, amelynek keretében az állományilletékes parancsnok meggyőződik arról, hogy az MH létesítmény, technológia, munkahely, rendszeresített hadfelszerelés, veszélyes munkaeszköz a munkavédelmi követelményeket a tervezett használati körülmények között kielégíti, és annak használatát – dokumentált módon – elrendeli,
22. *üzemelés-biztonsági terv*: az építési engedélyezési eljárásokhoz kötött beruházások esetén az engedélyezési tervdokumentáció kötelező része,
23. *üzemeltetésért felelős*: a hadfelszerelés, a központi ellátás körébe tartozó munkaeszköz, a tábori elhelyezési eszköz és a katonai védőeszköz használatának, technikai kiszolgálásának, valamint felülvizsgálati rendjének meghatározására kijelölt szakmai felelős,
24. *veszélyes haditechnikai eszköz*: olyan haditechnikai eszköz, amely használata során az állomány egészsége, testi épsége – megfelelő védelem hiányában – károsító hatásnak lehet kitéve.

3. § (1) Az egészséget nem veszélyeztető és biztonságos munkavégzés, szolgálatteljesítés követelményeinek megvalósításáért az e rendeletben foglaltak szerint az alkalmazó, a rendszeresítésért felelős, az üzemeltetésért felelős, az állományilletékes parancsnok, illetve a laktanya- vagy objektumparancsnok a felelős.

(2) Az (1) bekezdés szerinti felelősök a munka-, a szolgálatteljesítési és az életkörülményekkel összefüggő – a munkavédelemre vonatkozó szabályokban meghatározott – kötelezettségeik teljesítése során együttműködni kötelesek.”

3. § Az R1. 5. § (1) bekezdése helyébe a következő rendelkezés lép:

„(1) A munkavédelmi tevékenység ellátása rendjét, összehangolását, valamint a munkavédelemre vonatkozó szabályokban meghatározott követelmények megvalósítása módját a honvédelmi szervezet vonatkozásában az állományilletékes parancsnok – a 7. §-ban foglaltak figyelembevételével – SzMvSz-ben határozza meg.”

4. § Az R1. 7. és 8. §-a helyébe a következő rendelkezések lépnek:

„7. § (1) A laktanya- vagy objektumparancsnok Objektum Munkavédelmi Szabályzatban (a továbbiakban: OMvSZ) határozza meg az objektum egészséget nem veszélyeztető és biztonságos használata, üzemeltetése feladatait, felelősét, rendjét, valamint az összevont laktanyai elhelyezésben lévő honvédelmi szervezetek, illetve gazdálkodó szervezetek munkavédelmi tevékenysége összehangolására vonatkozó szabályokat, feladatokat.

(2) A laktanya- vagy objektumparancsnok ellátja az OMvSZ – a honvédelmi szervezet, illetve a gazdálkodó szervezet tevékenységének megfelelően összeállított – kivonatával az MH létesítmény területén tartósan szervezett munkavégzést folytató honvédelmi szervezetet, illetve gazdálkodó szervezetet.

(3) Az összevont laktanyai elhelyezésben lévő használó honvédelmi szervezetnek az állományilletékes parancsnoka az SzMvSz készítése, felülvizsgálata során figyelembe veszi és érvényesíti az OMvSz honvédelmi szervezetre vonatkozó előírásait.

8. § (1) Az OMvSZ-t és az SzMvSz-t szükség szerint, de legalább évente egy alkalommal a kiadásra kötelezett parancsnok felülvizsgálja, melynek megtörténtét írásba foglalja.

(2) Az (1) bekezdés szerinti felülvizsgálatot, a szükséges módosítást szervezeti változás, a használó honvédelmi szervezet, illetve gazdálkodó szervezet változása, valamint az egészséget nem veszélyeztető és biztonságos munkavégzés, szolgálatteljesítés körülményeit érintő tárgyi, szervezési feltétel változása esetén, annak bekövetkezését követő 30 napon belül kell végrehajtani.”

5. § (1) Az R1. 36. §-a helyébe a következő rendelkezés lép:

„36. § (1) A honvédelmi szervezet munkavállalóival, valamint a munkavédelmi érdekképviselettel kapcsolatos tájékoztatási, tanácskozási, valamint érdekegyeztetési kötelezettség teljesítéséért az állományilletékes parancsnok a felelős.

(2) Az intézményi gazdálkodás körébe nem tartozó eszközök, veszélyes anyagok és keverékek, valamint az infrastrukturális, a logisztikai gazdálkodás körébe tartozó létesítmények és eszközök, továbbá az infrastrukturális gazdálkodás köréből kivett létesítmények és eszközök létesítéssel, rendszeresítéssel, valamint a központi ellátás körébe tartozó munkaeszköz-ellátással kapcsolatos tájékoztatási, tanácskozási – beleértve az egyeztetést és a javaslatot is – kötelezettségeket a rendszeresítésért felelős, valamint az üzemeltetésért felelős teljesíti.

(3) A tájékoztatás, tanácskozás végrehajtásának kezdeményezése, a tanácskozás előkészítése, dokumentálása, a keletkezett ügyiratok, megállapodások megőrzése, az ügyiratok érintett honvédelmi szervezetek részére történő megküldése, felterjesztése az állomány, illetve az érintett honvédelmi szervezetek vonatkozásában az (1) és (2) bekezdés szerinti parancsnok, vezető feladata.

(4) A (2) bekezdés szerinti tájékoztatás, tanácskozás teljesítése keretében az érintett honvédelmi szervezet képviselőjét a paritásos munkavédelmi testület (a továbbiakban: paritásos testület) látja el.

(5) Ha a munkavédelmi képviselő, illetve a munkavédelmi bizottság az állományilletékes parancsnok döntésével nem ért egyet, kérheti az egyeztetés megismétlését, vagy közvetlenül a munkavédelmi hatósághoz fordulhat állásfoglalásért.”

(2) Az R1. „A munkavédelmi érdekképviselő, érdekegyeztetés” című alcíme a következő 36/A–36/F. §-sal egészül ki:

„36/A. § (1) Az egészséget nem veszélyeztető és biztonságos munkavégzéssel, szolgálatteljesítéssel kapcsolatos ágazati szintű tájékoztatási, tanácskozási tevékenység – a munka-, a szolgálatteljesítési és az életkörülmények alakulása helyzetének részeként – a honvédek jogállásáról szóló 2012. évi CCV. törvény érdekegyeztetésre vonatkozó szabályai szerint kerül előkészítésre és végrehajtásra.

(2) Az (1) bekezdés szerinti tájékoztatási, tanácskozási tevékenység teljesítését legalább évente az általános beszámolási rend figyelembevételével, főszabályként a második negyedévre kell tervezni.

(3) Az (1) bekezdés szerinti tájékoztatási, tanácskozási tevékenység infrastrukturális és logisztikai gazdálkodási körbe tartozó része teljesítését a (2) bekezdéstől elkülönítetten is lehet tervezni.

(4) A honvédelmi szervezetnél megválasztott munkavédelmi képviselő képzés, továbbképzés megszervezése és lebonyolítása ágazati szakmai feladat.

36/B. § (1) A honvédelmi szervezeteknél munkavédelmi képviselőt kell választani.

(2) Az ideiglenes állománytáblával, munkaköri jegyzékkel rendelkező honvédelmi szervezeteknél munkavédelmi képviselő választást a munkavállalók többségének kezdeményezésére kell tartani.

(3) A munkavédelmi képviselő választásának előkészítése, lebonyolítása, valamint az ehhez szükséges feltételek biztosítása az állományilletékes parancsnok feladata.

36/C. § (1) A munkavállalók képviselőjét legalább egy-egy fővel, a 3. mellékletben foglaltak figyelembevételével kell biztosítani a honvédelmi szervezetnél.

(2) A tényleges állomány képviselőjét a szervezeti létszamarányoknak megfelelően, lehetőség szerint állománycsoportonként kell biztosítani.

(3) A tényleges állományba tartozó munkavédelmi képviselők az egészséget nem veszélyeztető és biztonságos szolgálatteljesítést, munkavégzést érintő kérdésekben jogosultak folyamatosan és közvetlenül kapcsolatot tartani a honvédelmi szervezet vezénylő zászlósaival.

(4) A honvédelmi szervezetnél működő munkavédelmi bizottság esetén a (3) bekezdés szerinti jogot a munkavédelmi bizottság gyakorolja.

(5) A (3) és (4) bekezdés szerinti kapcsolattartás nem helyettesíti és nem érinti a paritásos testület működését.

(6) A munkavédelmi bizottság tárgyalásán – a munkavédelmi bizottság kezdeményezése szerint – a munkáltató által kijelölt döntésre jogosult vezető, illetve a honvédelmi szervezet vezénylő zászlósa köteles részt venni.

36/D. § (1) Paritásos testületet honvédelmi szervezet szinten kell létrehozni és működtetni.

(2) A paritásos testület vezetését a munkáltató által kijelölt parancsnokhelyettes látja el.

(3) A paritásos testület munkájában a munkáltatót legalább a honvédelmi szervezet – az MH hadrendje szerinti szervezetek esetében az állománytábla szerinti vezető szervekhez tartozó – döntésre jogosult vezető beosztású munkavállalója, valamint a logisztikai vagy gazdasági vezető képviseli. A munkavédelmi szaktevékenység ellátására jogosult személyek meghívottként vesznek részt a paritásos testület munkájában.

(4) A paritásos testület működésével kapcsolatos tervezési, szervezési és adminisztrációs feladatokat az MH hadrendje szerinti honvédelmi szervezetek esetében az állománytábla szerinti vezető szervek állománya látja el.

(5) A paritásos testület Mvt. 70/B. § (7) bekezdés a) pontja szerinti tevékenységét az általános beszámolási rendben, főszabályként az utolsó negyedévre kell tervezni.

(6) A paritásos testület az Mvt. 70/B. § (7) bekezdése szerinti feladatokon túl, felkérés esetén véleményt, igényt, javaslatot fogalmaz meg a 36/F. § (8) bekezdésében foglaltak teljesítéséhez.

36/E. § (1) Átszervezés miatt a honvédelmi szervezetnél bekövetkező jogutódlás esetén a munkavédelmi képviselők megválasztásáig, de legfeljebb a honvédelmi szervezet megszűnésétől számított hat hónapig a munkavédelmi képviselő jogosítványait a jogelőd szervezeteknél korábban megválasztott, a jogutódlást követően állományban lévő valamennyi munkavédelmi képviselő jogosult gyakorolni.

(2) Ha az átszervezéssel érintett honvédelmi szervezetnél munkavédelmi bizottság működött, az egyesülés, összevonás esetén az ideiglenes munkavédelmi bizottság munkájában a korábban megválasztott munkavédelmi képviselő részt vesz. A honvédelmi szervezet szétválása, kiválása esetén az (1) bekezdésben meghatározott jogosítványokat a munkavédelmi képviselő, illetve a szétválással, kiválással létrejött honvédelmi szervezeteknél a munkavédelmi bizottság által megválasztott munkavédelmi képviselők közül kijelölt munkavállaló ideiglenes munkavédelmi képviselőként gyakorolja.

(3) Az ideiglenes munkavédelmi bizottság működésére a munkavédelmi bizottságra vonatkozó rendelkezéseket megfelelően alkalmazni kell. Az ideiglenes munkavédelmi képviselőre a munkavédelmi képviselőre vonatkozó szabályokat kell megfelelően alkalmazni.

(4) A jogutódlással érintett honvédelmi szervezet munkavállalóinak részvételi jogát a jogutód honvédelmi szervezet ideiglenes paritásos testülete működésében való részvétel útján biztosítani kell, ha a bekövetkező jogutódlás következtében a jogutódlással érintett honvédelmi szervezet munkavállalói által választott munkavédelmi bizottság megszűnik, de a jogutódlás a jogutód munkáltatónál korábban megválasztott munkavédelmi képviselő működését nem érinti.

(5) A jogutód honvédelmi szervezet paritásos testülete működésében delegált tagként részt vevő személyt legkésőbb a jogutódlás bekövetkezésének időpontjáig a jogelőd honvédelmi szervezetnél működő munkavédelmi bizottság jelöli ki a jogutódlással érintett munkavédelmi képviselők közül. A jogelőd honvédelmi szervezet munkavédelmi bizottsága a delegálásról írásban tájékoztatja a jogutód honvédelmi szervezet állományilletékes parancsnokát és munkavédelmi bizottságát.

36/F. § (1) Az előljáró parancsnok Központi Munkavédelmi Bizottságot (a továbbiakban: KMB) hoz létre és működtet. Az előljáró parancsnok meghatározza a KMB működési rendjét, ügyrendjét, valamint biztosítja a KMB működésének feltételeit.

(2) Az (1) bekezdésben foglaltakon túlmenően az üzemeltetésért felelős honvédelmi szervezetnél Logisztikai Munkavédelmi Bizottságot (a továbbiakban: LMB) kell létrehozni és működtetni. Az üzemeltetésért felelős meghatározza az LMB működési rendjét, ügyrendjét, valamint biztosítja az LMB működésének feltételeit.

(3) A KMB és az LMB az érintett honvédelmi szervezetek munkavállalóinak szolgálatteljesítési és munkakörülményeivel kapcsolatban véleménynyilvánításra, tájékoztatáskérésre és javaslatételre jogosult.

(4) A KMB az egészséget nem veszélyeztető és biztonságos munkavégzésre, szolgálatteljesítésre vonatkozó érdekegyeztető tevékenysége keretében rendszeresen, de legalább évente egy alkalommal

- a) értékeli a szolgálatteljesítési, a munka- és az életkörülmények alakulásának helyzetét,
- b) tanácskozást tart az Mvt. 70. §-a szerinti munkavédelmi tartalmú információk biztosítása helyzetéről, szükség szerint javaslatokat állít össze a továbbfejlesztés irányaira, módozataira vonatkozóan, a prioritások meghatározása mellett,
- c) elemzi és értékeli az érintett honvédelmi szervezeteknél a munkabiztonsági és munkaegészségügyi szaktevékenység ellátása helyzetét, valamint javaslatot tesz a működés eredményessége fejlesztésére,
- d) kezdeményezi a munkavégzés, szolgálatteljesítés biztonsága KMB szintű fejlesztése érdekében szükséges – általános és honvédelmi szervezet-specifikus – intézkedések kiadását, és
- e) szükség szerint javaslatot tesz az ágazati szintű intézkedések előkészítésére, kiadására.

(5) A szolgálatteljesítés, munkavégzés tárgyi feltételeinek fejlesztése, fenntartása vonatkozásában a KMB, valamint az LMB hatáskörébe tartozik, különösen a honvédelmi szervezetek részére

- a) használatba adásra tervezett létesítmények, építmények,
- b) rendszeresítésre, alkalmazásba vételre tervezett hadfelszerelés,
- c) központi ellátás körébe tartozó hadfelszerelés, munkaeszköz,
- d) központi lő- és gyakorlóterek, kiképzési létesítmények, bázisok,
- e) létesítmények, építmények, valamint a lő- és gyakorlóterek területén létesített, üzemeltetett szimulátorok, működő makettek

használatba-, alkalmazásba vételével, rendszeresítésével, üzembe helyezésével, használatával és üzemfenntartásával kapcsolatosan a munkavégzés, szolgálatteljesítés biztonságát érintő kockázatok és lehetséges védelmi intézkedések előzetes, valamint rendszeres megtárgyalása.

(6) A (4) bekezdés szerinti kérdésekre vonatkozó tájékoztatás, tanácskozás kezdeményezése, valamint az érintett honvédelmi szervezetek értesítése az (1) és (2) bekezdés szerinti parancsnok, vezető feladata.

(7) A KMB és az LMB ülésein az (1) és (2) bekezdés szerinti szervezetet a logisztikai vezető vagy a gazdasági vezető, az érintett honvédelmi szervezet állományát a paritásos testület képviseli.

(8) A KMB és az LMB az egészséget nem veszélyeztető és biztonságos munkavégzésre, szolgálatteljesítésre vonatkozó érdekegyeztető tevékenysége keretében eseti jelleggel

- a) megvitatja a Munkavédelem Nemzeti Politikája ágazati intézkedési és ütemtervéhez illeszkedő – a KMB és az LMB hatáskörébe tartozó – feladatokat, értékeli azok végrehajtása, teljesítése helyzetét,
- b) javaslatot tesz az MH egészére vagy jelentős részére hatással bíró hadfelszerelés-fejlesztési, rendszeresítési döntések előkészítésének időszakában a munkavégzés, szolgálatteljesítés biztonságát érintő követelményekre, a védelmi jellegű intézkedések lehetséges körére, a kockázatok kezelésére, és
- c) állást foglal a munkavédelmet érintő ágazati szabályozási koncepciókról."

6. § Az R1. az 1. melléklet szerinti 3. melléklettel egészül ki.

7. § Az R1.

- a) 4. § (1) bekezdésében, 9. § (4) bekezdésében, 10. § (1) és (2) bekezdésében, 12. § (4) bekezdésében, 16. § (2) és (3) bekezdésében, 20. § (1), (2) és (6) bekezdésében és 1. melléklet 7. pont 7.8. alpontjában a „hadfelszerelési anyagok” szövegrész helyébe a „hadfelszerelés” szöveg,

- b) 13. § (1) bekezdésében a „Hadfelszerelési anyagot” szövegrész helyébe a „Hadfelszerelést” szöveg,
- c) 13. § (2) bekezdésében a „hadfelszerelési anyagra” szövegrész helyébe a „hadfelszerelésre” szöveg,
- d) 14. § (1) és (4) bekezdésében a „Hadfelszerelési anyag” szövegrész helyébe a „Hadfelszerelés” szöveg,
- e) 14. § (2) bekezdésében és 16. § (4) bekezdésében a „hadfelszerelési anyag” szövegrészek helyébe a „hadfelszerelés” szöveg,
- f) 14. § (5) bekezdésében, 20. § (4) és (5) bekezdésében, 27. § (4) bekezdésében és 31. § (2) bekezdésében a „hadfelszerelési anyag” szövegrész helyébe a „hadfelszerelés” szöveg,
- g) 18. § (1) bekezdésében a „szolgálati” szövegrész helyébe a „szolgálatteljesítési” szöveg,
- h) 20. § (3) bekezdésében, 37. § (1) bekezdésében a „honvédelemért felelős miniszter” szövegrész helyébe a „miniszter” szöveg,
- i) 20. § (7) bekezdésében a „hadfelszerelési anyagokat” szövegrészek helyébe a „hadfelszerelést” szöveg lép.

8. § Hatályát veszti az R1. 38. §-a, 39. §-a és 40. §-a.

2. A honvédelmi ágazatban bekövetkezett baleseti veszélyt jelentő rendellenességek és a balesetek bejelentéséről, kivizsgálásáról és nyilvántartásáról szóló 13/2011. (X. 20.) HM rendelet módosítása

- 9. §** (1) A honvédelmi ágazatban bekövetkezett baleseti veszélyt jelentő rendellenességek és a balesetek bejelentéséről, kivizsgálásáról és nyilvántartásáról szóló 13/2011. (X. 20.) HM rendelet (a továbbiakban: R2.) 15. § (2) bekezdése helyébe a következő rendelkezés lép:
- „(2) A honvédelmi baleseti jegyzőkönyv egy eredeti példányát az állományilletékes parancsnok a bejelentett baleset kivizsgálásának befejezésével egyidejűleg megküldi
- a) a sérültnek, a sérült halála esetén hozzátartozójának,
 - b) a munkavédelmi hatóságnak,
 - c) a halálos kimenetelű vagy az egy napot meghaladó munkaképtelenséget okozó baleset esetén az eljáró parancsnoknak,
 - d) közszolgálati tisztviselő, közalkalmazott, közfoglalkoztatott és munkavégzésre irányuló egyéb jogviszonyban álló balesete esetén a HM pénzügyi feladatot ellátó központi szervének,
 - e) kirendelés és vezénylés esetén a kirendelő és vezénylő honvédelmi szervezetnek, valamint
 - f) az irattárnak.”
- (2) Az R2. 15. § (6) bekezdése helyébe a következő rendelkezés lép:
- „(6) A sérültet, a sérült halála esetén hozzátartozóját a honvédelmi baleseti jegyzőkönyv egy eredeti példányának megküldésével egyidejűleg tájékoztatni kell arról, hogy ha a honvédelmi balesettel összefüggésben kára keletkezett, a balesettel kapcsolatos kárigényét az állományilletékes parancsnoknál terjesztheti elő. A tájékoztatást az 5. melléklet szerinti, a „Tájékoztató kárigény előterjesztésének lehetőségéről” című nyomtatvány megküldésével kell teljesíteni.”

10. § Az R2. 3. melléklete helyébe a 2. melléklet lép.

11. § Hatályát veszti az R2. 6. melléklete.

3. Záró rendelkezések

12. § Ez a rendelet a kihirdetését követő napon lép hatályba.

Benkő Tibor s. k.,
honvédelmi miniszter

1. melléklet a 9/2018. (VI. 29.) HM rendelethez

„3. melléklet az 1/2009. (I. 30.) HM rendelethez

A munkavédelmi képviselők létszámának meghatározásához kapcsolódó keretszámok

1	A	B	
	A honvédelmi szervezet rendszeresített létszáma	A munkavédelmi képviselők létszáma	
		legalább	legfeljebb
2	100 főig	2	4
3	101–300 főig	3	5
4	301–500 főig	4	6
5	501–1000 főig	5	8
6	1001–2000 főig	7	11
7	2001 főtől	8	14

2. melléklet a 9/2018. (VI. 29.) HM rendelethez

„3. melléklet a 13/2011. (X. 20.) HM rendelethez

Nyt. szám:

sorszám

HONVÉDELMI BALESETI JEGYZŐKÖNYV

. sz. példány

(A) A honvédelmi szervezet adatai

1.	Megnevezése:		Szervezet kódja: <input type="text"/>	
	Székhelye:		Helyi egység létszám kategória: <input type="text"/>	
	Összlétszám kategória: <input type="text"/>	Adatszolgáltatás jellege: <input type="text"/>		
2.	Címe:	Telefon:	HM:
		Fax:	HM:
		E-mail:	

(B) A sérült (munkavállaló) adatai

3.	Neve, rendfokozata, állománykategóriája:		<input type="text"/>
	Születési neve:		Anyja neve:
	Beosztása (munkaköre):		
	TAJ szám:		<input type="text"/>
	Születési helye, ideje:		<input type="text"/>
	Lakcím:		Irsz: <input type="text"/>
	Levelezési cím:		Irsz: <input type="text"/>
	Elektronikus elérhetőség:		
4.	A balesetkor végzett tevékenység/feladat ellátásához előírt szakképzettség, illetve ennek megléte, gyakorlati ideje:		A baleset körülményeinek meghatározása:
	<input type="text"/>	<input type="text"/>	<input type="text"/>

(C) A baleset időpontja és részletes leírása

5.	A baleset időpontja (év, hónap, nap, óra, perc, hét napja):	<input type="text"/> <input type="text"/> <input type="text"/> <input type="text"/> <input type="text"/> <input type="text"/> <input type="text"/> <input type="text"/>	<input type="text"/> <input type="text"/> <input type="text"/> <input type="text"/>	<input type="text"/> <input type="text"/>
6.	(a baleset leírása, fénykép, helyszínrajz, tanúmeghallgatási jegyzőkönyv külön lapon is csatolható)			Baleset jellege: <input type="text"/>

(D) A baleset adatai

7.	A baleset helye:	<input type="text"/> <input type="text"/>
8.	A sérülés megnevezése (magyarul), BNO kódja:	<input type="text"/> <input type="text"/> <input type="text"/> <input type="text"/>
	A sérült testrész:	
	A baleset súlyossága:	<input type="text"/> <input type="text"/>
	Munkaképtelenség időtartama (nap): <input type="text"/> <input type="text"/> <input type="text"/>	Szolgálatképesség-csökkenés időtartama (nap): <input type="text"/> <input type="text"/>

(E) A balesettel kapcsolatos egyéb információk

9.	A baleset fajtája:	<input type="text"/> <input type="text"/>
10.	A sérült tevékenysége a baleset idején:	<input type="text"/> <input type="text"/>
11.	A baleset fő, illetve elsődleges oka:	<input type="text"/> <input type="text"/>
12.	A baleset további okai:	<input type="text"/> <input type="text"/>
13.	A baleset anyaga, eszköze: <input type="text"/> <input type="text"/> A baleset természete:	<input type="text"/> <input type="text"/>
14.	A biztonsági- és jelzőberendezések, védőeszközök, egyéb védelmi megoldások alkalmazása:	Védőburkolat: <input type="text"/>
	Védőberendezés: <input type="checkbox"/> Jelzőberendezés: <input type="checkbox"/> Egyéni védőeszk. <input type="checkbox"/> Katonai védőeszk. <input type="checkbox"/> Egyéb: <input type="checkbox"/>	

KITÖLTÉSI ÚTMUTATÓ A HONVÉDELMI BALESETI JEGYZŐKÖNYVHÖZ

A nyomtatvány valamennyi szöveges rovatát számítógéppel vagy nyomtatott betűvel kell kitölteni.
A honvédelmi baleseti jegyzőkönyvet gyűjtőívben kell nyilvántartani, és nyilvántartási számmal kell ellátni.
A honvédelmi baleseti jegyzőkönyv jobb felső sarkában a példányszámot fel kell tüntetni.

(A)

A honvédelmi szervezet adatai

1. Megnevezése, székhelye: a honvédelmi szervezet alapító okiratában, a gazdasági társaság cégbírósági bejegyzésében szereplő adatok alkalmazásával kell kitölteni.

Adatszolgáltatás jellege: a rovatba alapértelmezésben az 1-es szám kerül.

Ha a balesettel kapcsolatban új adat, tény merül fel, illetve a meglévő adatokban bármilyen változás áll be, a honvédelmi baleseti jegyzőkönyvet kiegészíteni, módosítani kell. Ebben az esetben az adatszolgáltatás jellege rovatba a 2-es szám kerül. A módosított honvédelmi baleseti jegyzőkönyvön az 1–3. pontot és a módosítással érintett pontot kell kitölteni. A módosított honvédelmi baleseti jegyzőkönyvön a baleset részletes leírása rovatban kell jelölni, hogy mely rovatok változtak és milyen okból. A módosítást a 18. pontban az állományilletékes parancsnok az aláírásával és bélyegzőlenyomatával igazolja.

Szervezet kódja: a munkavédelmi hatóság által kiadott, a honvédelmi szervezetekre vonatkozó 6 számjegyű kódot kell feltüntetni.

Összlétszám kategória:		Helyi egység létszám kategória:	
1–100 főig	1	1–100 főig	1
101–500 főig	2	101–500 főig	2
501–1000 főig	3	501–1000 főig	3
1001–2000 főig	4	1001–2000 főig	4
2001–3000 főig	5	2001–3000 főig	5
3000 főtől	6	3000 főtől	6

Összlétszám kategória: a honvédelmi szervezet állománytáblája alapján rendszeresített létszám szerinti besorolás.

Helyi egység létszám kategória: a sérült vonatkozásában a legkisebb helyi egység létszáma szerinti besorolás.

2. Címe, Telefon, Fax, E-mail: a honvédelmi szervezet alapító okiratában, a gazdasági társaság cégbírósági bejegyzésében szereplő adatok felhasználásával kell kitölteni.

(B)

A sérült (munkavállaló) adatai

3. – Neve, rendfokozata, állománykategóriája
rendfokozat:

Kód	Megnevezés
1	rendfokozat nélkül
11	közkatona
12	őrvezető
13	tizedes
14	szakaszvezető
21	pályakezdő altiszt
22	őrmester
23	törzsőrmester
24	főtörzsőrmester
25	zászlós

26	törzssászlós
27	főtörzssászlós
31	pályakezdő tiszt
32	hadnagy
33	főhadnagy
34	százados
35	őrnagy
36	alezredes
37	ezredes
41	dandártábornok
42	vezérőrnagy
43	altábornagy
44	vezérezredes
51	kormánytisztviselő
52	kormányzati ügykezelő
53	közalkalmazott
61	közfoglalkoztatott
62	munkavállaló
63	egyéb munkavégzésre irányuló jogviszonyban lévő
71	miniszter
72	államtitkár
73	helyettes államtitkár

állománykategória:

Kód	Megnevezés
1	altisztjelölt
2	tisztjelölt
3	legénységi állomány
4	szereződéses altiszt
5	hivatásos altiszt
6	szereződéses tiszt
7	hivatásos tiszt
8	tábornok
9	önkéntes védelmi tartalékos, önkéntes területvédelmi tartalékos
10	önkéntes műveleti tartalékos
11	kiképzett tartalékos
12	közszolgálati tisztviselő, közalkalmazott
13	egyéb szervezett munkavégzés
14	állami vezető

A rubrikában ezt kell feltüntetni!

- Születési neve: személyazonosításra szolgáló okmány alapján
- Anyja neve: személyazonosításra szolgáló okmány alapján
- Beosztása (munkaköre): munkaköri leírás szerint
- TAJ szám: hivatalos okmány alapján
- Születési helye, ideje: személyazonosításra szolgáló okmány alapján
- Lakcím: személyazonosításra szolgáló okmány alapján

- Levelezési cím: a munkavállaló adatszolgáltatása alapján
- Elektronikus elérhetőség: a munkavállaló adatszolgáltatása alapján

4. A balesetkor végzett tevékenység/feladat ellátásához előírt szakképzettség, illetve ennek megléte (az első négyzetben):

igen	1
nem	2
nem szükséges	3

Szakképzettség szükségessége esetén a végzett tevékenységben szerzett gyakorlat ideje (a második négyzetben):

0–3 hónap	1
3–6 hónap	2
6 hónapon túl	3

A baleset körülményeinek meghatározása:

Szervezett munkavégzés során (pl. beosztással kapcsolatos feladatok, kiképzések, honvédek esetében szolgálati időben történő, fizikai állapot fenntartása érdekében végzett, elrendelt sporttevékenység)	01
Szervezett munkavégzéssel összefüggésben (pl. anyag-, szerszámvételezés, tisztálkodás, étkezés, honvédek esetében a szolgálati időben történő, nem elrendelt, szolgálati helyen végzett sporttevékenység)	02
Szolgálatra való felkészülés során [pl. honvédek esetében a szolgálati időn túl történő, fizikai állapot fenntartása érdekében végzett sporttevékenység (futás) a szolgálati helyen]	03
Szolgálatra való felkészüléssel összefüggésben folytatott tevékenység során [pl. honvédek esetében a szabadidős sporttevékenység (foci) szolgálati helyen]	04
A szállás, lakás és a munkahely közötti közlekedés közben (kivéve a munkáltató saját vagy általa bérelt, a munkavállaló saját, engedéllyel használt járművével)	05

(C)

A baleset időpontja és részletes leírása

5. A baleset időpontja (év, hónap, nap, óra, perc, hét napja):

év, hónap (01-től 12-ig), nap (01-től 31-ig)

óra, perc (24 órás időszámítás szerint kell kódolni 01-től 24 óráig)

hétfő – H

kedd – K

szerda – SZ

csütörtök – CS

péntek – P

szombat – SO

vasárnap – V

6. A baleset részletes leírása részt a baleseti kivizsgálás megállapításai alapján – a honvédelmi ágazatban bekövetkezett baleseti veszélyt jelentő rendellenességek és a balesetek bejelentéséről, kivizsgálásáról és nyilvántartásáról szóló 13/2011. (X. 20.) HM rendelet 13. § (2) bekezdésére is figyelemmel – kell kitölteni.

Itt kell a baleset tényleges lefolyását leírni (hogyan történt maga a baleset), tömören és egyértelműen rögzíteni a balesettel kapcsolatos valamennyi tény, körülményt, cselekvést, így különösen:

- a baleset helyszínét (pl. szakipari műhelyek; közlekedés, szállítás, tárolás területei; munkahelyek pályához kötött járműveken; gyakorlóterek, sportkombinátorok részei; lakóterület mint munkahely),
- a sérült tevékenységét a baleset idején (pl. fűrészelés, öntözés, takarítás, úttisztítás, kézi anyagmozgatás, lövészet, közelharc kiképzés, repülési feladat, vezetési gyakorlat),
- valamint azt, hogy volt-e – ha igen, akkor milyen mértékben – szerepe a baleset bekövetkezésében
 - = munkaeszköznek (pl. gép, biztonsági berendezés, fegyver, harcjármű, kéziszerszám),
 - = anyagnak (pl. fa, műanyag, textília, lőszer, robbanóanyag),

- = környezeti tényezőnek [összefüggött-e a munkavégzéssel, vagy attól független volt, miben nyilvánult meg (pl. hibás lépcső, robbanás, világítás, zaj hatása, elektromos áram, kóomlás, oxigénhiány)] vagy
- = személyi tényezőnek (szakképzetlenség, kioktatás hiánya, gyakorlatlanság, egészségi alkalmatlanság, alkoholos befolyásoltság, gyógyszer, kábítószer hatása, egyéb abnormális élettani hatás, figyelmetlenség, fegyelmezetlenség, szabályszegő magatartás).

A baleset jellegét jelölő kódnégyzetbe, ha

honvédelmi baleset	1
munkába, lakásra (szállásra) menet (honvédelmi úti)	8
az állami egészségügyi és a társadalombiztosítás keretében járó ellátás igénybevétele során	9

kódszám kerül.

Honvédelmi úti baleset esetén a baleset részletes leírása rovatban fel kell tüntetni az állományilletékes parancsnok által igazolt munkaidő kezdetét és végét. Tartalmaznia kell az útvonalat a lakástól a munkahelyig, megnevezve azt a pontos helyet, ahol a baleset bekövetkezett. Ki kell térni arra, hogy a közlekedés során indokoltan megszakította-e a sérült az utazást.

Az állami egészségügyi és a társadalombiztosítás keretében járó ellátás igénybevétele során bekövetkezettnek kell tekinteni azt a balesetet, amely a biztosítottat keresőképtelenségének vagy rokkantságának, továbbá az egészségkárosodás mértékének rehabilitálhatóságának az elbírálása céljából elrendelt, illetve a keresőképesse váláshoz szükséges egyéb vizsgálaton vagy kezeléson történt megjelenésével összefüggésben érte.

A baleset leírása külön lapon folytatható!

(D)

A baleset adatai

7. A baleset helye:

Kód	Hely megnevezése
1	iroda jellegű épületben
2	szállás jellegű épületben
3	műhely/karbantartó, javító jellegű épületben
4	raktár jellegű épületben
5	konyha/éttermi jellegű épületben
6	sportobjektum (tornaterem, -csarnok, uszoda stb.) épületében
7	lőtér (pincelőtér)
8	egészségügyi létesítményben
9	egyéb épületben
21	kiképzési létesítményben épületen kívül (akadálypálya stb.)
22	közlekedési útvonalon
23	felvezetési, járőrözési útvonalon
24	alakuló téren
25	sportpályán
30	kiképző bázison
40	gyakorló-, lőtéren
50	terepen, földúton
60	közúton
70	közterületen épületen belül

80	közterületen épületen kívül
90	egyéb helyen (vasúton, vízen)

8. A 8. pont adatait a honvédelmi szervezet egészségügyi szolgálat jelentése alapján kell kitölteni!

A sérülés megnevezése (magyarul): a végtagok esetében a bal/jobb, illetve ujsérülésnél a sérült ujj konkrét megnevezése szükséges pl. bal kéz III. ujj.

- A sérülés BNO kódja: a jegyzék alapján.
- A sérült testrész:

Kód	Megnevezés
00	A sérült testrész nem határozható meg
11	Fej, agy és agyidegek, agyi erek, véredények
12	Arc
13	Szem(ek)
14	Fül(ek)
15	Fog(ak)
18	Többszörös fejsérülés
19	Fej fent nem említett egyéb részeinek sérülése (pl. homlok, orr, állkapocs, halánték, tarkó, fej izmai)
21	Nyak, a nyaki gerinccel és csigolyákkal együtt
29	A nyak fent nem említett egyéb részei (pl. nyakszirt, a nyak izmai)
31	Hát a hátgerinccel és hátcsigolyákkal együtt
39	A hát fent nem említett egyéb részei
41	Mellkas, bordák az ízületekkel és a lapockákkal együtt
42	Mellkasi terület a belső szervekkel
43	Medence és has a belső szervekkel
48	Törzs több helyen sérült
49	A törzs fent nem említett részei
51	Váll és vállízület (vállcsúcs, kulcscsont)
52	Kar a könyökkel együtt (felkar és alkar is)
53	Kéz (benne tenyér, kézfej)
54	Ujj(ak)
55	Csukló
58	Felső végtagok több helyen sérültek
59	A felső végtagok fent nem említett egyéb részei
61	Csípő és csípőízület
62	Láb a térdekkkel (benne comb és alsó lábszár)
63	Boka
64	Lábfej (talp is)
65	Lábujj(ak)
68	Alsó végtagok több helyen sérültek
69	Az alsó végtagok fent nem említett egyéb részei (pl. farizom, az alsó végtag izmai, Achilles-ín)
71	Egész test (általános szervezeti hatások) (A test jelentős része sérülést szenvedett pl. égési, fagyás sérülés)
78	A test több része sérült
99	A test fent nem említett egyéb részei

– A baleset súlyossága:

Kód	Megnevezés
1	Nem súlyos szolgálatképesség csökkenést okozó baleset, a munkaképtelenség időtartama 0 nap
2	Nem súlyos baleset, a munkaképtelenség időtartama 1–3 nap
3	Nem súlyos baleset, a munkaképtelenség időtartama meghaladja a 3 napot
4	Nem súlyos csonkulással járó baleset
10	Súlyos csonkulásos baleset
11	Önálló életvezetést gátló maradandó károsodás
12	Valamely érzékszerv, érzékelő képesség, illetve a reprodukációs képesség elvesztésével, illetve jelentős mértékű károsodásával járó baleset
13	Orvosi vélemény szerint életveszélyes sérüléssel, károsodással járó baleset
14	A beszélnőképesség elvesztésével, feltűnő torzulással, bénulással, elmezavarral járó baleset
15	Halálos baleset

- Munkaképtelenség időtartama (nap): a kiesett napok számát az ambuláns napló, illetve a táppénzes papír adatai alapján kell beírni, alapvetően az egészségügyi szabadságon töltött napok számát jelenti. Ha a munkaképtelenség időtartama a honvédelmi baleseti jegyzőkönyv beküldési határidejéig nem állapítható meg, a harmadik kódnégyzetbe „A” betűjelzést kell beírni. A munkaképtelenség időtartamának ismertté válását követően haladéktanul gondoskodni kell a munkaképtelen napok számát közlő módosító honvédelmi baleseti jegyzőkönyv megküldéséről.
- Szolgálatképesség csökkenés időtartama (nap): A honvédelmi ágazatban bekövetkezett baleseti veszélyt jelentő rendellenességek és a balesetek bejelentéséről, kivizsgálásáról és nyilvántartásáról szóló 13/2011. (X. 20.) HM rendelet 2. § 14. pontja alapján kizárólag a felmentésre vonatkozó napok számát kell rögzíteni, az egészségügyi szabadság napjainak számát nem kell itt megjeleníteni.

(E)

A balesettel kapcsolatos egyéb információk

9. A baleset fajtája:

általános katonai kiképzés	1
szakkiképzés	2
munka/szolgálati tevékenység	3
közlekedés	4
sport	5
egyéb	6
úti	7

Szövegesen is kitöltendő!

10. A sérült tevékenysége a baleset idején:

Kód	Megnevezés
11	alaki kiképzés
12	általános harcászati kiképzés
13	általános lőkiképzés
14	egyéb általános kiképzés
21	harc- és gépjárművezetési kiképzés
22	lőkiképzés
23	szakharcászat
24	fegyvernemi szakkiképzés
25	ejtőernyő, repülő szakkiképzés

26	komplex összefegyvernemi gyakorlat
27	egyéb szakkiképzés
31	24 órás szolgálat
32	fegyverkarbantartás
33	mentés, műszaki mentés, katasztrófa- és kárelhárítás
34	bemutató foglalkozás
35	munkaeszköz telepítése, felállítása, bontása
36	hadfelszerelés telepítése, felállítása, bontása
37	munkaeszköz használata
38	hadfelszerelés használata
39	munkaeszköz karbantartása, technikai javítása
40	hadfelszerelés karbantartása, technikai javítása
41	munkaeszköz technikai kiszolgálása
42	hadfelszerelés technikai kiszolgálása
43	kézi megmunkálás
44	javítás
45	nyomdai szakmunka
46	vegyészeti szakmunka
47	építőipari szakmunka
48	irodai munkák
49	gyógyító munka
50	konyhai munka
51	egyéb munka
52	kézi anyagmozgatás
53	gépi anyagmozgatás
54	őrzés-védelem
55	takarítás (külső, belső körlet)
56	parkápolás
57	beosztással járó feladatok
58	munkával kapcsolatos gyalogos helyváltoztatás
71	harcjármű közlekedés
72	szolgálati gépjármű közlekedés
73	egyéb jármű közlekedés
74	közösségi közlekedés
75	polgári jármű közlekedés
76	gyalogos közlekedés
77	egyéb (vasúti, vízi, légi) közlekedés
81	előírt sportfoglalkozás
82	kiképzési sport
83	tömegsport
84	igazolt versenysport (edzés)
85	honoráris szervezésű sportversenyek
86	szabadidős sport (egyéni edzés)
91	objektumon belüli helyváltoztatás
92	létfenntartó tevékenység (étkezés, tisztálkodás stb.)
93	egészségügyi ellátásban való részvétel
94	pihenés, egyéni szórakozás

95	egyéb tevékenység
96	társadalombiztosítási ellátás igénybevétele
101	gyalogos közlekedés
102	polgári személyi jármű közlekedés
103	közösségi közlekedés
104	magán gépjármű közlekedés

Szövegesen is kitöltendő!

11. A baleset fő, illetve elsődleges oka:

Megnevezés	Kód
előírás, szabály (technológia) megsértése	1
alkoholos befolyásoltság	2
kábult, bódult állapot	3
egyéb abnormális élettani hatás	4
sietség, kapkodás	5
gyorshajtás	6
elsőbbségadás elmulasztása	7
egyéb járművezetői hiba	8
más személy közrehatása	9
személyi alkalmatlanság	10
munkavédelmi oktatás hiánya	11
munkavédelmi vizsgáztatás hiánya	12
szakképzetlenség	13
gyakorlatlanság	14
fegyelmezetlenség	15
helytelen testtartás	16
hibás vezetői döntés	17
hibás munkavállalói döntés/figyelmetlenség	18
emberi mulasztás, felelőtlenség	19
egyéb személyi hiba	20
anyag hiba	31
nem megfelelő munkaeszköz, hadfelszerelés használata	32
szigetetlen munkaeszköz használata	33
alkalmatlan munkaeszköz használata	34
egyenetlen járófelület	35
csúszós járófelület	36
nedves járófelület	37
havas, síkos járófelület	38
egyéni vagy katonai védőeszköz mellőzése	39
egyéni vagy katonai védőeszköz alkalmatlansága	40
jelzőberendezés hiánya	41
jelzőberendezés működésképtelensége	42
vészjelző/-leállító berendezés hiánya	43
vészki kapcsoló berendezés működésképtelensége	44
biztonsági berendezés hiánya	45

biztonsági berendezés működésképtelensége	46
(vész)kijárat lezárása, eltorlaszolása	47
közlekedési útvonal szűkítése	48
közlekedési útvonal eltorlaszolása	49
zaj, rezgés	50
nem megfelelő megvilágítottság	51
munkahely, munkaeszköz instabilitása	52
nem megfelelő munkahely-kialakítás	53
környezeti hiba	54
tisztálkodási feltételek hiánya	55
nem megfelelő tisztálkodási feltételek	56
elsősegélynyújtás tárgyi feltételeinek hiánya	57
étkezési feltételek hiánya	58
étkezési feltételek nem megfelelősége	59
egyéb tárgyi hiba	60
munkafeladat pontatlan meghatározása	71
túlzott rutin, monotonia	72
egyenetlen terhelés	73
túlterhelés	74
alulterhelés	75
megerőltetés	76
fáradtság	77
időkényszer	78
munkahelyi rend hiánya	79
takarítás hiánya	80
hulladékelszállítás hiánya	81
csoporthoz tartozó tevékenység szervezetlensége	82
egyéb szervezési hiba	83
időjárási körülmények	91
terepviszonyok	92

Szövegesen is kitöltendő!

12. A baleset további okai: A 11-es rovat kódszámainak felhasználásával. Szövegesen is kitöltendő!
A baleset további oka nem lehet azonos az 11-es rovatban megjelölt, a baleset fő, illetve elsődleges okával.

13. – A baleset anyaga, eszköze:

Megnevezés	Kód
fegyver	1
lőszer, robbanó anyag	2
harcjármű	3
haditechnikai eszköz	4
repülő, ejtőernyő	5
szolgálati gépjármű	6
egyéb jármű	7
hadfelszerelés	8
gép	9
készülék	10

szerszám	11
berendezés	12
részegység, alkatrész, fődarab	13
nyílászáró szerkezet	14
bútor, épület berendezés, felszerelés	15
sporteszköz	16
lépcső, járófelület	17
terep	18
súlyos tárgy	19
éles, hegyes tárgy	20
gőz, forró víz, jég	21
alacsony vagy magas hőmérsékletű tárgy	22
veszélyes anyagok és keverékek	31
mikroorganizmus	41
rovarcsípés	42
állat harapása, támadása	43
növény általi szúrás, vágás, horzsolás	44
eszköz nélkül	51

Szövegesen is kitöltendő!

– A baleset természete:

Megnevezés	Kód
lövés	01
robbanás	02
járművek ütközése	03
járműfelborulás	04
gázolás	05
kivetés/kifröcskölés	06
zúzóadás	07
vágás vagy levágás	08
behúzás vagy befogás	09
összenyomás, becsípődés	10
súrlódás vagy dörzsölés	11
ütés/lökés	12
injektálás	13
nyírás	14
szúrás vagy átszúrás	15
fojtás/fulladás	16
gyűrű- (ékszer-) beakadás	17
áramütés	18
megolvadt részecskék kidobása/kilövése	19
kiesés, leesés	20
csúszás, (el)esés	21
botlás	22
égés	23
fagyás	24
hideg vagy meleg hatás	25

hőforrások sugárzása miatti sérülések	26
leforrázás	27
maró anyag hatása (marás)	28
mérgezés	29
halláscsökkenés	30
fülzúgás	31
légzési nehézségek, fulladás	32
tűz	33
érzékenységnövekedés	34
kiszáradás, tudatvesztés	35
egyensúlyvesztés	36
sokk	37
megerőltetés	38
csípés, harapás	39
egyéb esemény	40

Szövegesen is kitöltendő!

14. A biztonsági- és jelzőberendezések, egyéni és katonai védőeszközök, egyéb védelmi megoldások alkalmassága:

Megnevezés	Kód
Alkalmas, rendeltetésszerűen használták	01
Alkalmas, nem rendeltetésszerűen használták	02
Alkalmas, nem használták	03
Alkalmatlan, rendeltetésszerűen használták	04
Alkalmatlan, nem rendeltetésszerűen használták	05
Alkalmatlan, nem használták	06
Szükséges, nem volt	07
Nem szükséges	08
Nem szükséges, volt	09

- 15–17. Értelemszerűen kitöltendő.

18. Az állományilletékes parancsnok döntése és intézkedései szövegesen kerül kitöltésre. Állományilletékes parancsnok döntése minden esetben tartalmazza, hogy a balesetet honvédelmi/honvédelmi úti balesetnek tekinti. A baleset leírása, a baleseti ok, okok megállapításai alapján – a későbbi balesetek megelőzése érdekében – a tett intézkedést, intézkedéseket kell beírni, megkülönböztetve a személyi, szervezési és tárgyi intézkedéseket. A meghatározott intézkedések mellé a konkrét feladat egyértelmű megnevezése, a végrehajtásért felelős és a határidő feltüntetése szükséges.

A név, rendfokozat rovatot – az azonosíthatóság miatt – olvashatóan kell kitölteni.

A záradékot értelemszerűen, az ügyviteli szabályok és honvédelmi ágazatban bekövetkezett baleseti veszélyt jelentő rendellenességek és a balesetek bejelentéséről, kivizsgálásáról és nyilvántartásáról szóló 13/2011. (X. 20.) HM rendelet 15. § (2) bekezdése szerint kell kitölteni.

A felügyelői észrevételek, intézkedés rovatot a munkavédelmi hatóság tölti ki."

Az innovációért és technológiáért felelős miniszter 1/2018. (VI. 29.) ITM rendelete a digitális archiválás szabályairól

Az elektronikus kereskedelmi szolgáltatások, valamint az információs társadalommal összefüggő szolgáltatások egyes kérdéseiről szóló 2001. évi CVIII. törvény 17/A. § (2) bekezdés b) pontjában kapott felhatalmazás alapján, a Kormány tagjainak feladat- és hatásköréről szóló 94/2018. (V. 22.) Korm. rendelet 116. § 14. pontjában meghatározott feladatkörömben eljárva – a Kormány tagjainak feladat- és hatásköréről szóló 94/2018. (V. 22.) Korm. rendelet 40. § (1) bekezdés 3. és 11. pontjában meghatározott feladatkörében eljáró belügyminiszterrel egyetértésben – a következőket rendelem el:

- 1. §** (1) Ha törvény iratnak vagy okiratnak a megőrzését, illetve eredeti példány megőrzését írja elő, a megőrzési kötelezettséget elektronikus úton e rendelet szerint kell teljesíteni.
- (2) E rendelet hatálya – a Magyar Közlöny és a Hivatalos Értesítő elektronikus dokumentumként kiadott lapszámainak digitális archiválása kivételével – nem terjed ki az állami vagy helyi önkormányzati feladatot vagy jogszabályban meghatározott egyéb közfeladatot ellátó szerv vagy személy által végzett elektronikus archiválásra.
- 2. §** E rendelet alkalmazásában:
- bizalmi szolgáltató*: a belső piacon történő elektronikus tranzakciókhoz kapcsolódó elektronikus azonosításról és bizalmi szolgáltatásokról, valamint az 1999/93/EK irányelv hatályaon kívül helyezéséről szóló, 2014. július 23-i 910/2014/EU európai parlamenti és tanácsi rendelet (a továbbiakban: eIDAS rendelet) 3. cikk 19. pontja szerinti szolgáltató,
 - fokozott biztonságú elektronikus aláírás*: az eIDAS rendelet 3. cikk 11. pontja szerinti aláírás.
- 3. §** (1) A megőrzésre kötelezett a megőrzési kötelezettség lejártáig folyamatosan köteles biztosítani, hogy az elektronikus dokumentum megőrzése olyan módon történjen, amely védi az elektronikus dokumentumot a törlés, a megsemmisítés, a véletlen megsemmisülés, az utólagos módosítás és sérülés, valamint a jogosulatlan hozzáférés ellen.
- (2) A megőrzésre kötelezett köteles biztosítani, hogy az őrzött elektronikus dokumentum értelmezhetősége, olvashatósága – például a dokumentum megjeleníthetőségét lehetővé tevő szoftver- és hardverkörnyezet biztosításával – a megőrzési kötelezettség időtartama alatt megmaradjon.
- 4. §** (1) A megőrzésre kötelezett a megőrzésről a 3. §-ban szereplő követelmények folyamatos teljesítése mellett, a megőrzendő elektronikus dokumentum típusához és hitelességéhez igazodóan köteles gondoskodni.
- (2) A megőrzésre kötelezett különösen az 5–8. §-ban meghatározott módon gondoskodhat a 3. §-ban meghatározott feltételek teljesítéséről.
- 5. §** (1) Ha a megőrzésre szánt elektronikus dokumentumot legalább fokozott biztonságú elektronikus aláírással látták el, a megőrzésre kötelezett a megőrzéssel bizalmi szolgáltatót is megbízhat.
- (2) Ha a legalább fokozott biztonságú elektronikus aláírással ellátott dokumentum megőrzéséről a megőrzésre kötelezett nem bizalmi szolgáltató útján gondoskodik, akkor a 3. § (1) bekezdése szerinti utólagos módosítás és sérülés elleni védelem érdekében köteles az elektronikus aláírás érvényességét ellenőrizni, és a megőrzési kötelezettség időtartama alatt köteles gondoskodni az elektronikus aláírás érvényességének fenntartásáról.
- (3) Ha több elektronikus dokumentumon helyeztek el egyetlen, legalább fokozott biztonságú elektronikus aláírást, akkor ezeket a dokumentumokat a megőrzés során együtt kell kezelni.
- 6. §** (1) Az elektronikus dokumentum megőrzésére olyan zárt rendszer is használható, amely a dokumentum keletkezésének vagy a megőrzésre kötelezethez történő megérkezésének időpontjától biztosítja a 3. § (1) bekezdésében foglalt követelmények teljesítését.
- (2) Ha jogszabály az adattartalom sértetlenségének biztosítását írja elő, az teljesíthető az eredeti dokumentum formátumának, struktúrájának megváltoztatása esetén is.
- (3) A zárt rendszerű archiválást lehetővé tevő szoftver vagy informatikai megoldás fejlesztőjének írásban kell nyilatkoznia arról, hogy az maradéktalanul megfelel a jogszabályi előírásoknak.
- (4) A zárt rendszerű archiválást lehetővé tevő szoftver vagy informatikai megoldás fejlesztője és a megőrzésre kötelezett egyetemlegesen felelnek azért, hogy az alkalmazott zárt rendszerű archiválási folyamat megfelel a 3. § (1) bekezdésében foglalt követelményeknek.

- (5) A zárt rendszerű archiválást lehetővé tevő szoftvernek vagy informatikai megoldásnak olyan dokumentációval kell rendelkeznie, amely részletes tájékoztatást nyújt legalább az alábbiakról:
- a) szoftver vagy informatikai megoldás működésére vonatkozó áttekintő folyamatok,
 - b) alkalmazott technológiák,
 - c) alkalmazott szabványok,
 - d) zárt rendszerű archiválást garantáló megoldások,
 - e) folyamatba épített és utólagos informatikai és belső ellenőrzési tevékenységek.

7. § A megőrzésre kötelezett az általános forgalmi adóról szóló 2007. évi CXXVII. törvény 10. melléklet 6. és 13. pontja szerinti adatszolgáltatással érintett, számla, számlával egy tekintet alá eső okirat (a továbbiakban együtt: elektronikus számla dokumentum) elektronikus formában történő megőrzését teljesítheti olyan módon is, amely megfelel a következő követelményeknek:

- a) a megőrzésre kötelezett az adott elektronikus számla dokumentumhoz az állami adó- és vámhatóság közleményében meghatározott módon egyirányú kódolási algoritmussal előállít egy különálló, de az adott elektronikus számla dokumentummal együtt kezelt adatot (a továbbiakban: hash kód),
- b) a megőrzésre kötelezett az a) pontban létrehozott hash kódot a számla és a nyugta adóigazgatási azonosításáról, valamint az elektronikus formában megőrzött számlák adóhatósági ellenőrzéséről szóló 23/2014. (VI. 30.) NGM rendeletben [a továbbiakban: 23/2014. (VI. 30.) NGM rendelet] foglaltak alkalmazásával megküldi az állami adó- és vámhatóság részére,
- c) ha az állami adó- és vámhatóság visszaigazolja a b) pontban meghatározott módon megküldött adatszolgáltatás sikeres feldolgozását, biztosítható az elektronikusan megőrzött számla, számlával egy tekintet alá eső okirat adattartalmának védelme és az eredet hitelessége,
- d) a megőrzésre kötelezettek az a) pontban foglaltak alapján képzett hash kódot és az elektronikus számla dokumentumot együttesen szükséges megőriznie, ezzel igazolva az elektronikus számla dokumentum adattartalmának változatlanságát, valamint az utólagos módosítás és sérülés kizárását.

8. § A 23/2014. (VI. 30.) NGM rendelet 14. §-a szerinti ajánlott tartalommal, előzetesen, írásban kötött szerződés alapján elektronikus adatcsere rendszer alkalmazásával létrehozott elektronikus dokumentum esetében a kötelezett a megőrzési kötelezettségnek olyan elektronikus adatcsere rendszer igénybevételevel is eleget tehet, amely megfelel a 3. § (1) bekezdésében foglalt követelményeknek, valamint biztosítja az elektronikus dokumentum megőrzését mind a kibocsátó, mind a befogadó oldalán.

- 9. §**
- (1) Ez a rendelet 2018. július 1-jén lép hatályba.
 - (2) Azokat a dokumentumokat, amelyeknél a megőrzési kötelezettség e rendelet hatálybalépését megelőzően keletkezett, de archiválásukra a digitális archiválás szabályairól szóló 114/2007. (XII. 29.) GKM rendelet alapján nem került sor, a megőrzésre kötelezett köteles az e rendeletben foglaltaknak megfelelően archiválni.
 - (3) Azon dokumentumok esetében, amelyek archiválására a digitális archiválás szabályairól szóló 114/2007. (XII. 29.) GKM rendelet alapján sor került, a megőrzésre kötelezett a megőrzési kötelezettségének 2018. július 1-jétől az e rendeletben foglaltaknak megfelelően is eleget tehet.

10. § E rendelet a belső piacon történő elektronikus tranzakciókhoz kapcsolódó elektronikus azonosításról és bizalmi szolgáltatásokról, valamint az 1999/93/EK irányelv hatályon kívül helyezéséről szóló, 2014. július 23-i 910/2014/EU európai parlamenti és tanácsi rendelet végrehajtásához szükséges rendelkezéseket állapít meg.

11. § Hatályát veszti a digitális archiválás szabályairól szóló 114/2007. (XII. 29.) GKM rendelet.

Dr. Palkovics László s. k.,
innovációért és technológiáért felelős miniszter

Az innovációért és technológiáért felelős miniszter 2/2018. (VI. 29.) ITM rendelete a menetíró készülékről szóló 75/2016. (XII. 29.) NFM rendelet módosításáról

A közúti közlekedésről szóló 1988. évi I. törvény 48. § (3) bekezdés b) pont 19. alpontjában kapott felhatalmazás alapján, a Kormány tagjainak feladat- és hatásköréről szóló 94/2018. (V. 22.) Korm. rendelet 116. § 18. pontjában meghatározott feladatkörömben eljárva a következőket rendelem el:

- 1. §** Hatályát veszti a menetíró készülékről szóló 75/2016. (XII. 29.) NFM rendelet
- a) 38. § (1) bekezdés d) pontja,
 - b) 38. § (2) és (3) bekezdése.
- 2. §** Ez a rendelet a kihirdetését követő napon lép hatályba.

Dr. Palkovics László s. k.,
innovációért és technológiáért felelős miniszter

Az innovációért és technológiáért felelős miniszter 3/2018. (VI. 29.) ITM rendelete az egyetemes szolgáltatók részére vételre felajánlott földgázforrás és a hazai termelésű földgáz mennyiségéről és áráról, valamint az igénybevételre jogosultak és kötelezettek köréről szóló 67/2016. (XII. 29.) NFM rendelet módosításáról

A földgázellátásról szóló 2008. évi XL. törvény 133. § (1) bekezdés 3. pontjában kapott felhatalmazás alapján, a Kormány tagjainak feladat- és hatásköréről szóló 94/2018. (V. 22.) Korm. rendelet 116. § 6. pontjában meghatározott feladatkörömben eljárva a következőket rendelem el:

- 1. §** Az egyetemes szolgáltatók részére vételre felajánlott földgázforrás és a hazai termelésű földgáz mennyiségéről és áráról, valamint az igénybevételre jogosultak és kötelezettek köréről szóló 67/2016. (XII. 29.) NFM rendelet (a továbbiakban: R.) 2. § (1) bekezdésében az „az éves elszámolási elem” szövegrész helyébe az „az éves elszámolási elem, a téli juttatási elem” szöveg lép.
- 2. §**
- (1) Az R. 1. melléklete helyébe az 1. melléklet lép.
 - (2) Az R. 2. melléklete a 2. melléklet szerint módosul.
 - (3) Az R. 3. melléklete a 3. melléklet szerint módosul.
 - (4) Az R. 4. melléklete helyébe a 4. melléklet lép.
- 3. §** Ez a rendelet 2018. július 1-jén lép hatályba.

Dr. Palkovics László s. k.,
innovációért és technológiáért felelős miniszter

1. melléklet a 3/2018. (VI. 29.) ITM rendelethez

„1. melléklet a 67/2016. (XII. 29.) NFM rendelethez

Az 1. § szerinti földgázforrás ára és mennyisége 2018. harmadik negyedévre, valamint a felek köre

A Magyar Földgázkereskedő Zrt. mint volt közüzemi nagykereskedő által értékesítendő földgázforrás legmagasabb hatósági ára és mennyisége:

	A	B	C	D	E
1.	hónap	szereződött egyetemes szolgáltató	nem földgáztárolóból származó földgázforrás mennyisége (kWh)	földgáztárolóból származó földgázforrás mennyisége (kWh)	földgázforrás ára (forint/kWh)
2.	július	NKM Földgázszolgáltató Zrt.	484 900 000	0	5,078
3.	augusztus	NKM Földgázszolgáltató Zrt.	494 700 000	0	5,078
4.	szeptember	NKM Földgázszolgáltató Zrt.	785 700 000	0	5,078

2. melléklet a 3/2018. (VI. 29.) ITM rendelethez

Az R. 2. melléklet 1. pontja helyébe a következő rendelkezés lép:

„1. A Magyar Földgázkereskedő Zrt. mint volt közüzemi nagykereskedő által a 2. § (1) bekezdése szerint értékesítendő földgázforrás legmagasabb hatósági ára és mennyisége 2018. harmadik negyedévre:

	A	B	C	D
1.	hónap	szereződött egyetemes szolgáltató	földgázforrás mennyisége (kWh)	földgázforrás mennyiségarányos díja (forint/kWh)
2.	július	NKM Földgázszolgáltató Zrt.	0	–
3.	augusztus	NKM Földgázszolgáltató Zrt.	0	–
4.	szeptember	NKM Földgázszolgáltató Zrt.	0	–

3. melléklet a 3/2018. (VI. 29.) ITM rendelethez

1. Az R. 3. melléklet 3.1–3.3. pontja helyébe a következő rendelkezések lépnek:

„3.1. Ha $Q_{Tény} \geq (Q_{Hazai\ termelés_tervezett} + Q_{Allokált\ tárolói\ fedezés} + Q_{Fedezett} + Q_{Tervezett\ import})$ és $(Q_{Tény} - Q_{Hazai\ termelés_tervezett} - Q_{Allokált\ tárolói\ fedezés} - Q_{Fedezett} - Q_{Tervezett\ import}) \leq Q_{Hidegre\ elkülönített\ tárolói\ készlet}$, akkor

Elismert ár = $(Q_{Hazai\ termelés_tervezett} * P_{Hazai\ termelés} + Q_{Allokált\ tárolói\ fedezés} * P_{Fedezett\ tárolói\ ár} + Q_{Fedezett} * P_{Fedezett\ import\ ár} + Q_{Tervezett\ import} * P_{Aktuális\ import\ ár} + (Q_{Tény} - Q_{Hazai\ termelés_tervezett} - Q_{Allokált\ tárolói\ fedezés} - Q_{Fedezett} - Q_{Tervezett\ import}) * P_{Fedezett\ tárolói\ ár} + C_{EGY}) / Q_{Tény}$

3.2. Ha $Q_{Tény} \geq (Q_{Hazai\ termelés_tervezett} + Q_{Allokált\ tárolói\ fedezés} + Q_{Fedezett} + Q_{Tervezett\ import})$ és $Q_{Hidegre\ elkülönített\ tárolói\ készlet} = 0$, akkor

Elismert ár = $(Q_{Hazai\ termelés_tervezett} * P_{Hazai\ termelés} + Q_{Allokált\ tárolói\ fedezés} * P_{Fedezett\ tárolói\ ár} + Q_{Fedezett} * P_{Fedezett\ import\ ár} + (Q_{Tény} - Q_{Hazai\ termelés_tervezett} - Q_{Allokált\ tárolói\ fedezés} - Q_{Fedezett}) * P_{Aktuális\ import\ ár} + C_{EGY}) / Q_{Tény}$

3.3. Ha $Q_{Tény} \geq (Q_{Hazai\ termelés_tervezett} + Q_{Allokált\ tárolói\ fedezés} + Q_{Fedezett} + Q_{Tervezett\ import})$ és $(Q_{Tény} - Q_{Hazai\ termelés_tervezett} - Q_{Allokált\ tárolói\ fedezés} - Q_{Fedezett} - Q_{Tervezett\ import}) > Q_{Hidegre\ elkülönített\ tárolói\ készlet}$ de $Q_{Hidegre\ elkülönített\ tárolói\ készlet} > 0$, akkor

Elismert ár = $(Q_{Hazai\ termelés_tervezett} * P_{Hazai\ termelés} + Q_{Allokált\ tárolói\ fedezés} * P_{Fedezett\ tárolói\ ár} + Q_{Fedezett} * P_{Fedezett\ import\ ár} + Q_{Hidegre\ elkülönített\ tárolói\ készlet} * P_{Fedezett\ tárolói\ ár} + (Q_{Tény} - Q_{Hazai\ termelés_tervezett} - Q_{Allokált\ tárolói\ fedezés} - Q_{Fedezett} - Q_{Hidegre\ elkülönített\ tárolói\ készlet}) * P_{Aktuális\ import\ ár} + C_{EGY}) / Q_{Tény}$

2. Az R. 3. melléklet 4.1–4.3. pontja helyébe a következő rendelkezések lépnek:

„4.1. Ha $Q_{Tény} \geq (Q_{Hazai\ termelés_tervezett} + Q_{Allokált\ tárolói\ fedezés} + Q_{Fedezett} + Q_{Tervezett\ import})$ és $(Q_{Tény} - Q_{Hazai\ termelés_tervezett} - Q_{Allokált\ tárolói\ fedezés} - Q_{Fedezett} - Q_{Tervezett\ import}) \leq Q_{Hidegre\ elkülönített\ tárolói\ készlet}$ akkor

$$4.2. \text{ Elismert ár} = (Q_{Hazai\ termelés_tervezett} * P_{Hazai\ termelés} + Q_{Allokált\ tárolói\ fedezés} * P_{Fedezett\ tárolói\ ár} + Q_{Fedezett} * P_{Fedezett\ import\ ár} + Q_{Tervezett\ import} * P_{Aktuális\ import\ ár} + (Q_{Tény} - Q_{Hazai\ termelés_tervezett} - Q_{Allokált\ tárolói\ fedezés} - Q_{Fedezett} - Q_{Tervezett\ import}) * P_{Fedezett\ tárolói\ ár} + \sum((Q_{Hazai\ termelés_negyedéves\ tény} - Q_{Hazai\ termelés_negyedéves\ tervezett}) * (P_{Hazai\ termelés_negyedéves\ átlag} - P_{Aktuális\ import\ ár_negyedéves\ átlag})) - (MtM_t - MtM_{t-1}) + C_{EGY}) / Q_{Tény}$$

Ha $Q_{Tény} \geq (Q_{Hazai\ termelés_tervezett} + Q_{Allokált\ tárolói\ fedezés} + Q_{Fedezett} + Q_{Tervezett\ import})$ és $Q_{Hidegre\ elkülönített\ tárolói\ készlet} = 0$, akkor

$$\text{Elismert ár} = (Q_{Hazai\ termelés_tervezett} * P_{Hazai\ termelés} + Q_{Allokált\ tárolói\ fedezés} * P_{Fedezett\ tárolói\ ár} + Q_{Fedezett} * P_{Fedezett\ import\ ár} + (Q_{Tény} - Q_{Hazai\ termelés_tervezett} - Q_{Allokált\ tárolói\ fedezés} - Q_{Fedezett}) * P_{Aktuális\ import\ ár} + \sum((Q_{Hazai\ termelés_negyedéves\ tény} - Q_{Hazai\ termelés_negyedéves\ tervezett}) * (P_{Hazai\ termelés_negyedéves\ átlag} - P_{Aktuális\ import\ ár_negyedéves\ átlag})) - (MtM_t - MtM_{t-1}) + C_{EGY}) / Q_{Tény}$$

4.3. Ha $Q_{Tény} \geq (Q_{Hazai\ termelés_tervezett} + Q_{Allokált\ tárolói\ fedezés} + Q_{Fedezett} + Q_{Tervezett\ import})$ és $(Q_{Tény} - Q_{Hazai\ termelés_tervezett} - Q_{Allokált\ tárolói\ fedezés} - Q_{Fedezett} - Q_{Tervezett\ import}) > Q_{Hidegre\ elkülönített\ tárolói\ készlet}$ de $Q_{Hidegre\ elkülönített\ tárolói\ készlet} > 0$, akkor

$$\text{Elismert ár} = (Q_{Hazai\ termelés_tervezett} * P_{Hazai\ termelés} + Q_{Allokált\ tárolói\ fedezés} * P_{Fedezett\ tárolói\ ár} + Q_{Fedezett} * P_{Fedezett\ import\ ár} + Q_{Hidegre\ elkülönített\ tárolói\ készlet} * P_{Fedezett\ tárolói\ ár} + (Q_{Tény} - Q_{Hazai\ termelés_tervezett} - Q_{Allokált\ tárolói\ fedezés} - Q_{Fedezett} - Q_{Hidegre\ elkülönített\ tárolói\ készlet}) * P_{Aktuális\ import\ ár} + \sum((Q_{Hazai\ termelés_negyedéves\ tény} - Q_{Hazai\ termelés_negyedéves\ tervezett}) * (P_{Hazai\ termelés_negyedéves\ átlag} - P_{Aktuális\ import\ ár_negyedéves\ átlag})) - (MtM_t - MtM_{t-1}) + C_{EGY}) / Q_{Tény}$$

3. Az R. 3. melléklet 6.8. pontja helyébe a következő rendelkezés lép:

„6.8. $Q_{Nytőkészlet}$: 2018. április 1-jén a volt közüzemi nagykereskedő által megadott, a tárolóban fizikailag bennlevő földgázkészlet kWh-ban. A 2018-as naptári évet követő betárolási időszakok kezdetén értéke megegyezik a hidegre elkülönített tárolói készlet mennyiségéből a március 31-ére megmaradt maradványkészlettel;”

4. Az R. 3. melléklet 6.18.1. és 6.18.2. pontja helyébe a következő rendelkezések lépnek:

„6.18.1. nem kevesebb, mint a betárolási időszak végi egyetemes szolgáltatási célú fizikai készlet ($Q_{Tárolói_ténykészlet}$), akkor:

$$P_{Fedezett\ tárolói\ ár} = (\sum_{Tárolói\ fedezés} * (fgS_{Fedezett\ tároló} + sp) * EURHUF_{Fedezett\ tároló} / 1000 + fk * \sum_{Tárolói\ fedezés} * EURHUF / 1000 + Q_{Nytőkészlet} * P_{Nytőkészlet}) / (\sum_{Tárolói\ fedezés} + Q_{Nytőkészlet}),$$

6.18.2. kevesebb, mint a betárolási időszak végi egyetemes szolgáltatási célú fizikai készlet ($Q_{Tárolói_ténykészlet}$), akkor:

$$P_{Fedezett\ tárolói\ ár} = (\sum_{Tárolói\ fedezés} * (fgS_{Fedezett\ tároló} + sp) * EURHUF_{Fedezett\ tároló} / 1000 + fk * \sum_{Tárolói\ fedezés} * EURHUF / 1000 + Q_{Nytőkészlet} * P_{Nytőkészlet} + (Q_{Tárolói_ténykészlet} - \sum_{Tárolói\ fedezés} - Q_{Nytőkészlet}) * (fgS_{Nem_fedezett_tároló} + sp) * EURHUF_{Nem_fedezett_tároló} / 1000) / Q_{Tárolói_ténykészlet}$$

5. Az R. 3. melléklet 6.32. pontja helyébe a következő rendelkezés lép:

„6.32. $Q_{Hidegre\ elkülönített\ tárolói\ készlet}$ (hidegre elkülönített tárolói készlet maradvány mennyisége): a betárolási időszak végi egyetemes szolgáltatási célú fizikai készlet ($Q_{Tárolói_ténykészlet}$), és a felprofilozott tárolói készlet ($Q_{Profilozott\ tárolói\ összmennyiség}$) pozitív különbségéből az adott hónapig fel nem használt mennyiség;”

6. Az R. 3. melléklete a következő 6.34. ponttal egészül ki:

„6.34. $\sum_{Tárolói\ fedezés}$: a havi tárolói fedezett mennyiségek összege;”

4. melléklet a 3/2018. (VI. 29.) ITM rendelethez

„4. melléklet a 67/2016. (XII. 29.) NFM rendelethez

A volt közüzemi nagykereskedőre vonatkozó, a 4. § szerinti hazai termelésű földgáz legmagasabb hatósági ára és mennyisége 2018. harmadik negyedévre

	A	B	C
1.	volt közüzemi nagykereskedő	földgázforrás mennyisége (kWh)	földgázforrás ára (forint/kWh)
2.	Magyar Földgázkereskedő Zrt.	1 776 631 095	3,222

A Magyar Közlönyt az Igazságügyi Minisztérium szerkeszti.

A szerkesztésért felelős: dr. Salgó László Péter.

A szerkesztőség címe: Budapest V., Kossuth tér 4.

A Magyar Közlöny hiteles tartalma elektronikus dokumentumként a <http://www.magyar kozlony.hu> honlapon érhető el.

A Magyar Közlöny oldalhű másolatát papíron kiadja a Magyar Közlöny Lap- és Könyvkiadó.

Felelős kiadó: Köves Béla ügyvezető.