Az Államhatár Felmérésének és Megjelölésének Magyar–Szlovák Közös Bizottsága (a továbbiakban: Közös Határbizottság) a Magyar Köztársaság és a Szlovák Köztársaság között az Ipoly, a Sajó és a Ronyva határfolyók vízgazdálkodási szabályozása következtében az államhatár megváltoztatásáról szóló szerződés (a továbbiakban: Ipoly, Sajó, Ronyva Szerződés) 1999. május 1-jén történt hatályba lépését követően, 1999 – 2001. között elvégezte az Ipoly, Sajó, Ronyva Szerződés által érintett határszakaszokon az államhatár vonalában bekövetkezett változások felismerhető és egyértelmű megjelölését. Az államhatár változásokat átemelte a 2001. május 25-én hatályba lépett „A Magyar Köztársaság és a Szlovák Köztársaság közötti határvonal részletes leírásának kiegészítője a III., V., IX., X., XIV. és XIX. határszakaszokról 2001." (a továbbiakban: Kiegészítő határleírás 2001.) című határokmányban, amely tartalmazza az államhatár változásait, a határjelek átszámozását és a sokszögpontok határjelekké történő átminősítését.

A jelen okmány és a Kiegészítő határleírás 2001. alapján végrehajtott valamennyi változtatást átvezették a hatályos határokmányokba és a jelen okmány archív okmánynak tekintendő.

Szenc, 2002. június 14.

Dr. Dián József
határőr ezredes
a Közös Határbizottság
magyar küldöttségének
elnöke

4. számú melléklet
a Magyar Köztársaság és a Szlovák Köztársaság között az Ipoly, a Sajó és a Ronyva határfolyók vízgazdálkodási szabályozása következtében az államhatár megváltoztatásáról szóló Pozsonyban, 1997 év április hó 21. napján aláírt Szerződéshez.

Príloha č. 4.
k Zmluve medzi Slovenskou republikou a Maďarskou republikou o zmenách priebehu štátnej hranice po vodohospodárskych úpravách na hraničných riekach Ipeľ, Slaná a Roňava podpísanej

v Bratislave dňa 21. apríla 1997.

A Magyar Köztársaság és a Szlovák Köztársaság

közötti államhatár

Štátna hranica
medzi

Slovenskou republikou a Maďarskou republikou

ÁTTEKINTŐ VÁZLAT 1:10 000		GRAFICKÝ PREHĽAD PLÔCH 1:10 000
Határszakasz	III, IV, V, X, XIX	Hraničný úsek

1994

Határszakasz III Hraničný úsek

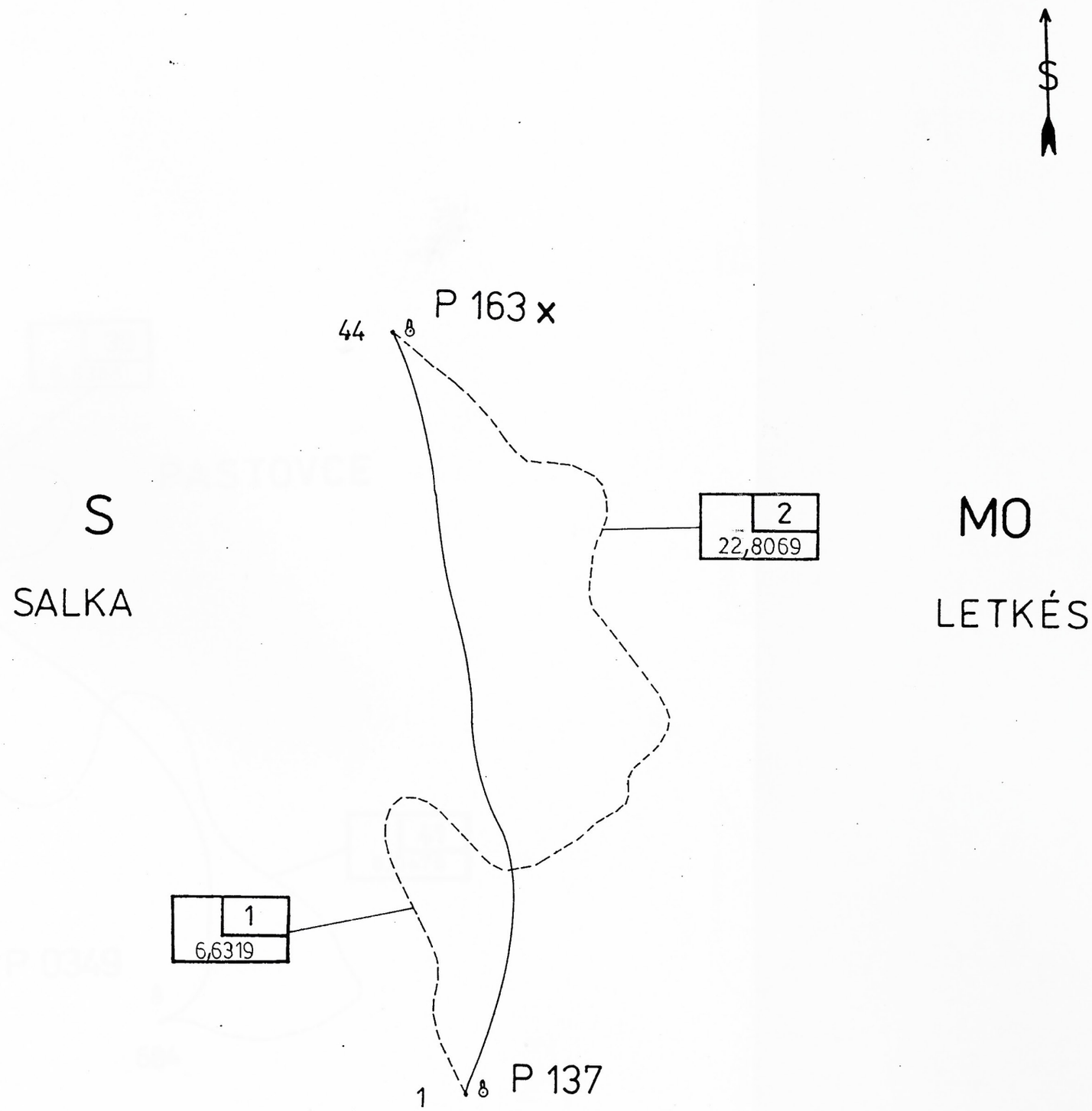

---------- strednice starého koryta - régi meder középvonala

———— strednice nového koryta - új meder középvonala

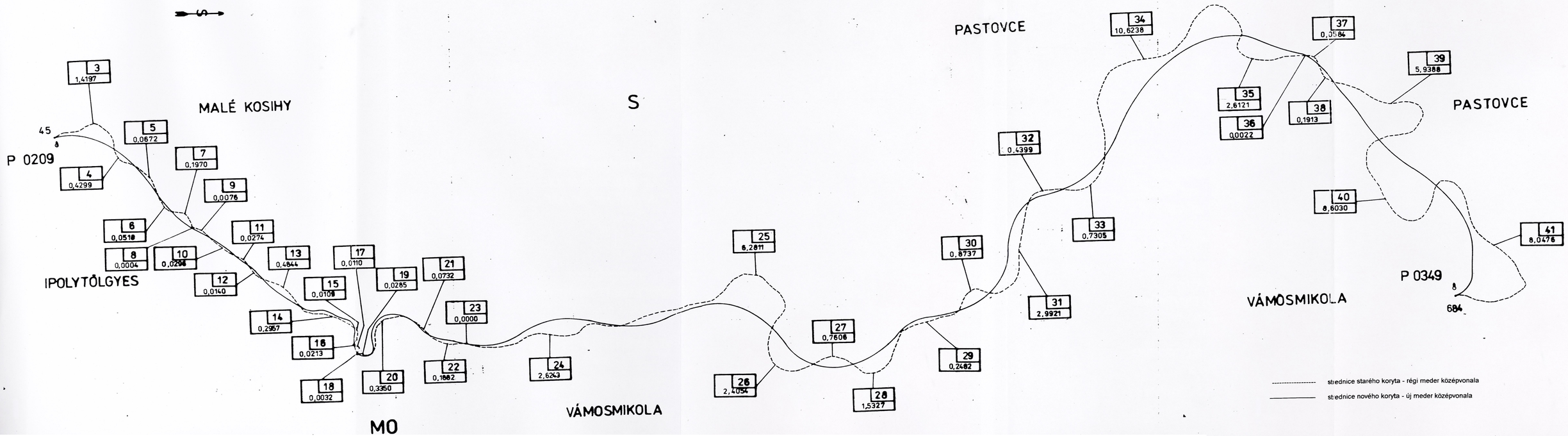
S
MO
MALÉ KOSIHY
PASTOVCE
PASTOVCE
IPOLYTŐLGYES
VÁMOSMIKOLA
VÁMOSMIKOLA
P 0209
P 0349
45
684
3 1,4197
4 0,4299
5 0,0672
6 0,0518
7 0,1970
8 0,0004
9 0,0076
10 0,0294
11 0,0274
12 0,0140
13 0,4844
14 0,2957
15 0,0108
16 0,0213
17 0,0110
18 0,0032
19 0,0285
20 0,3350
21 0,0732
22 0,1882
23 0,0000
24 2,6243
25 6,2811
26 2,4054
27 0,7606
28 1,5327
29 0,2482
30 0,8737
31 2,9921
32 0,4399
33 0,7305
34 10,6238
35 2,6121
36 0,0022
37 0,3584
38 0,1913
39 5,9388
40 8,6030
41 8,0476
střednice starého koryta - régi meder középvonala
střednice nového koryta - új meder középvonala

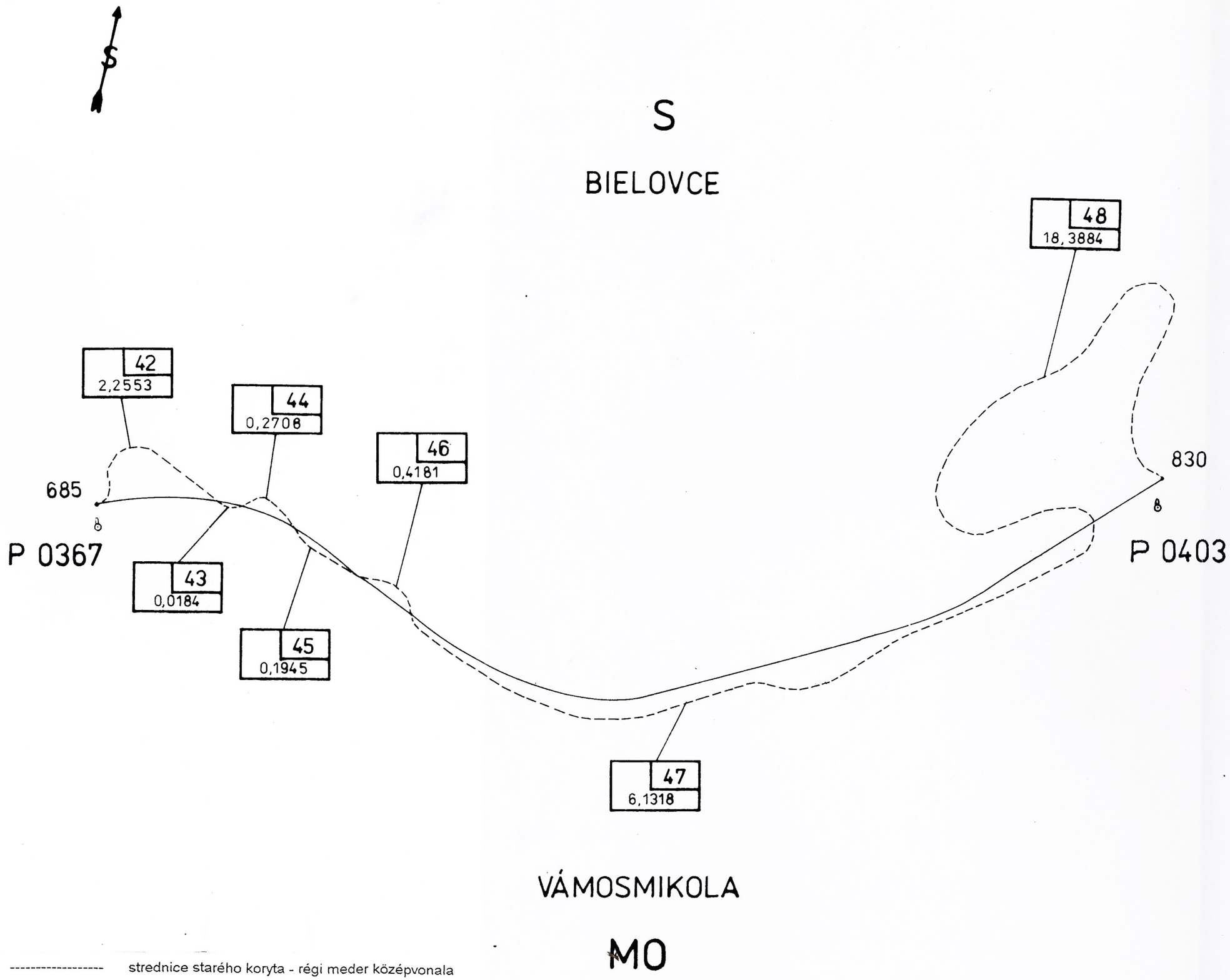

---------- strednice starého koryta - régi meder középvonala

———————— strednice nového koryta - új meder középvonala

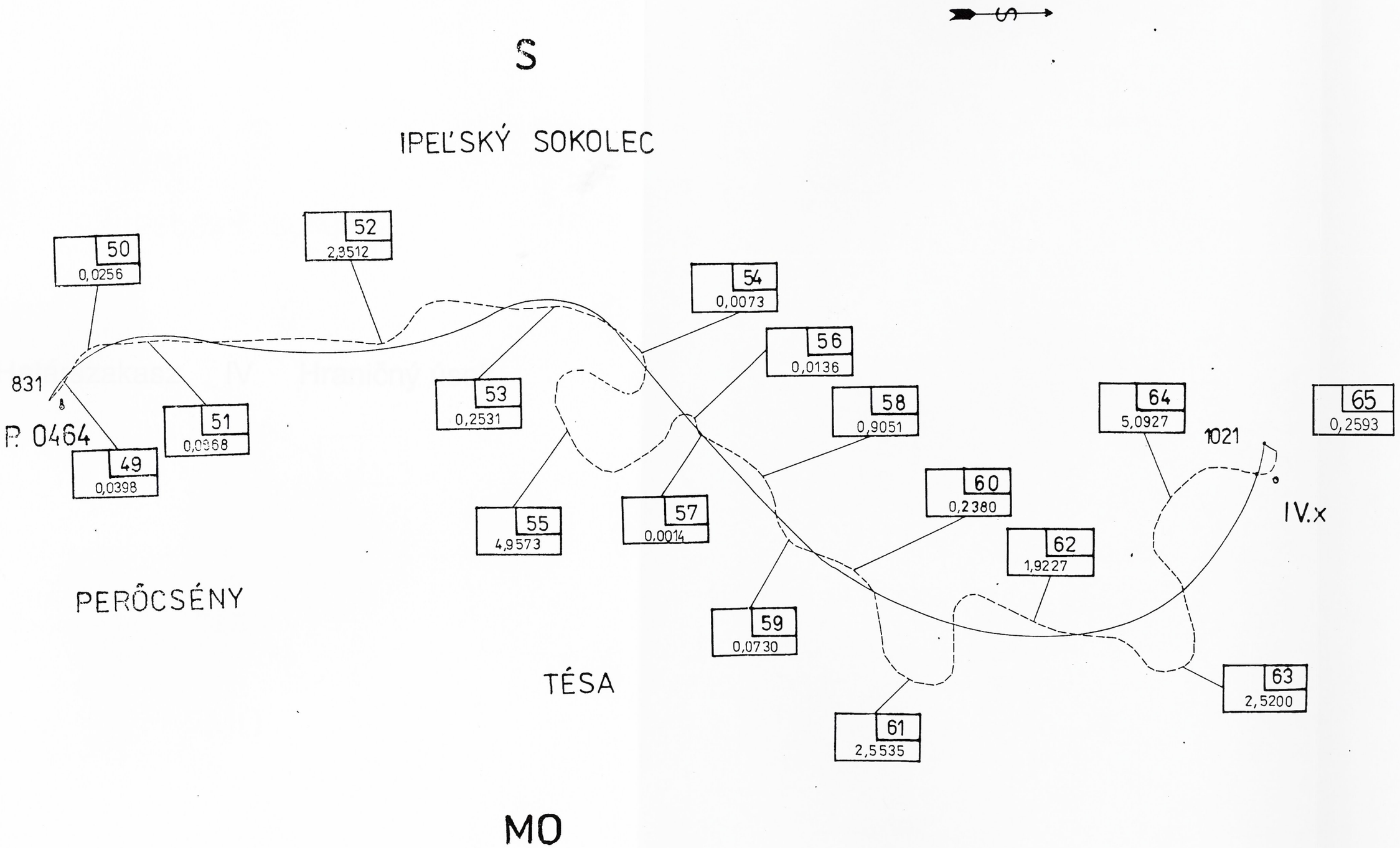

---------- strednice starého koryta - régi meder középvonala

———— strednice nového koryta - új meder középvonala

Határszakasz IV Hraničný úsek

S

IPEĽSKÝ SOKOLEC

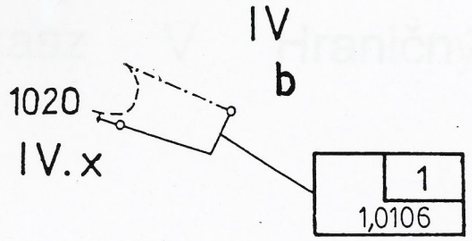

TÉSA

MO

---------- strednice starého koryta - régi meder középvonala

———————— nová hraničná čiara - új határvonal

—.—.—.—.—.— stará hraničná čiara - régi határvonal

Határszakasz V Hraničný úsek

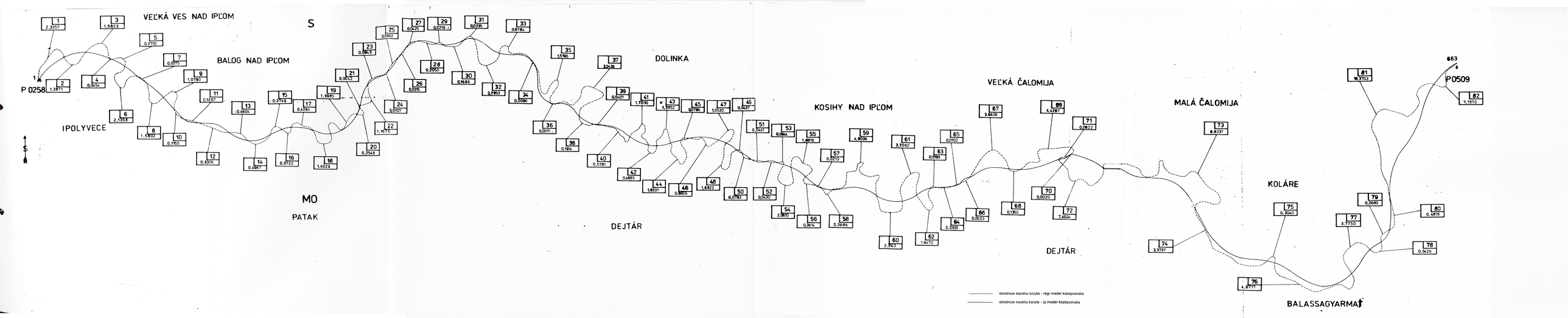
VEĽKÁ VES NAD IPĽOM
S
BALOG NAD IPĽOM
IPOLYVECE
P 0258
MO
PATAK
DOLINKA
DEJTÁR
KOSIHY NAD IPĽOM
VEĽKÁ ČALOMIJA
MALÁ ČALOMIJA
KOLÁRE
DEJTÁR
BALASSAGYARMAT
P0509
663
1 2.3257
2 1.2871
3 1.5823
4 0.0454
5 0.3710
6 2.1358
7 0.0015
8 1.5802
9 1.0790
10 0.1753
11 0.1207
12 0.3376
13 0.4604
14 0.4867
15 0.3769
16 0.3722
17 0.4784
18 1.4023
19 1.3985
20 0.2548
21 0.0012
22 1.1670
23 0.0849
24 0.0107
25 0.0962
26 0.0316
27 0.0425
28 0.2050
29 0.0219
30 0.1699
31 0.0235
32 3.2953
33 0.8784
34 0.5096
35 1.5196
36 0.0017
37 3.2438
38 0.1984
39 0.0407
40 0.5781
41 1.7010
42 0.4835
43 1.2952
44 1.9337
45 0.0786
46 0.0855
47 1.0530
48 1.6922
49 0.0437
50 0.0783
51 0.0441
52 0.0430
53 0.0064
54 2.2610
55 1.0619
56 0.3614
57 0.0213
58 0.3686
59 4.9039
60 2.7403
61 3.2062
62 1.6470
63 0.0799
64 0.0539
65 0.0102
66 0.0503
67 3.6609
68 0.1950
69 4.4797
70 0.0020
71 0.0822
72 7.4024
73 8.8237
74 3.3737
75 0.3040
76 4.6717
77 3.7750
78 0.5426
79 0.2681
80 0.4878
81 10.3703
82 1.1370
střednice starého koryta - régi meder középvonala
střednice nového koryta - új meder középvonala

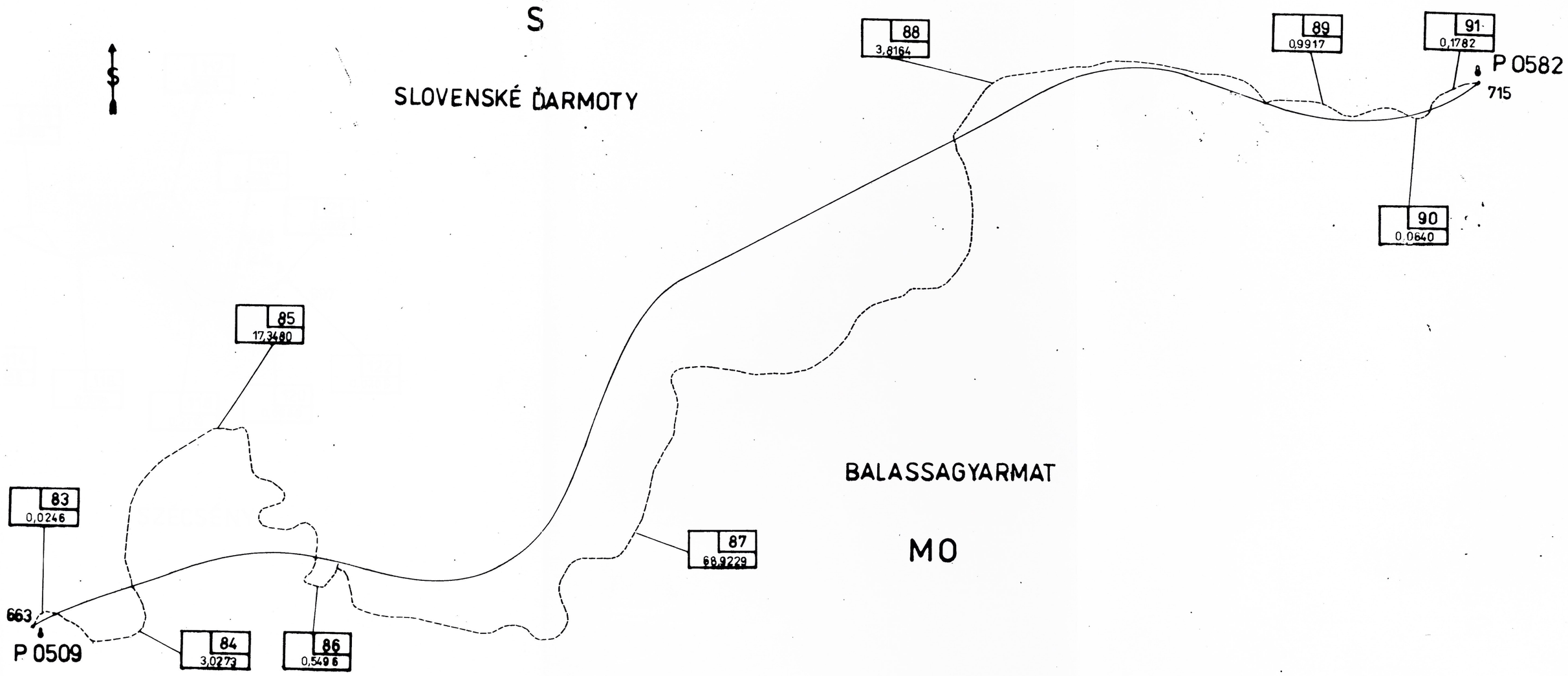
S
SLOVENSKÉ ĎARMOTY
BALASSAGYARMAT
MO
83
0,0246
84
3,0273
85
17,3480
86
0,5496
87
68,9229
88
3,8164
89
0,9917
90
0,0640
91
0,1782
663
P 0509
715
P 0582
strednice starého koryta - régi meder középvonala
strednice nového koryta - új meder középvonala

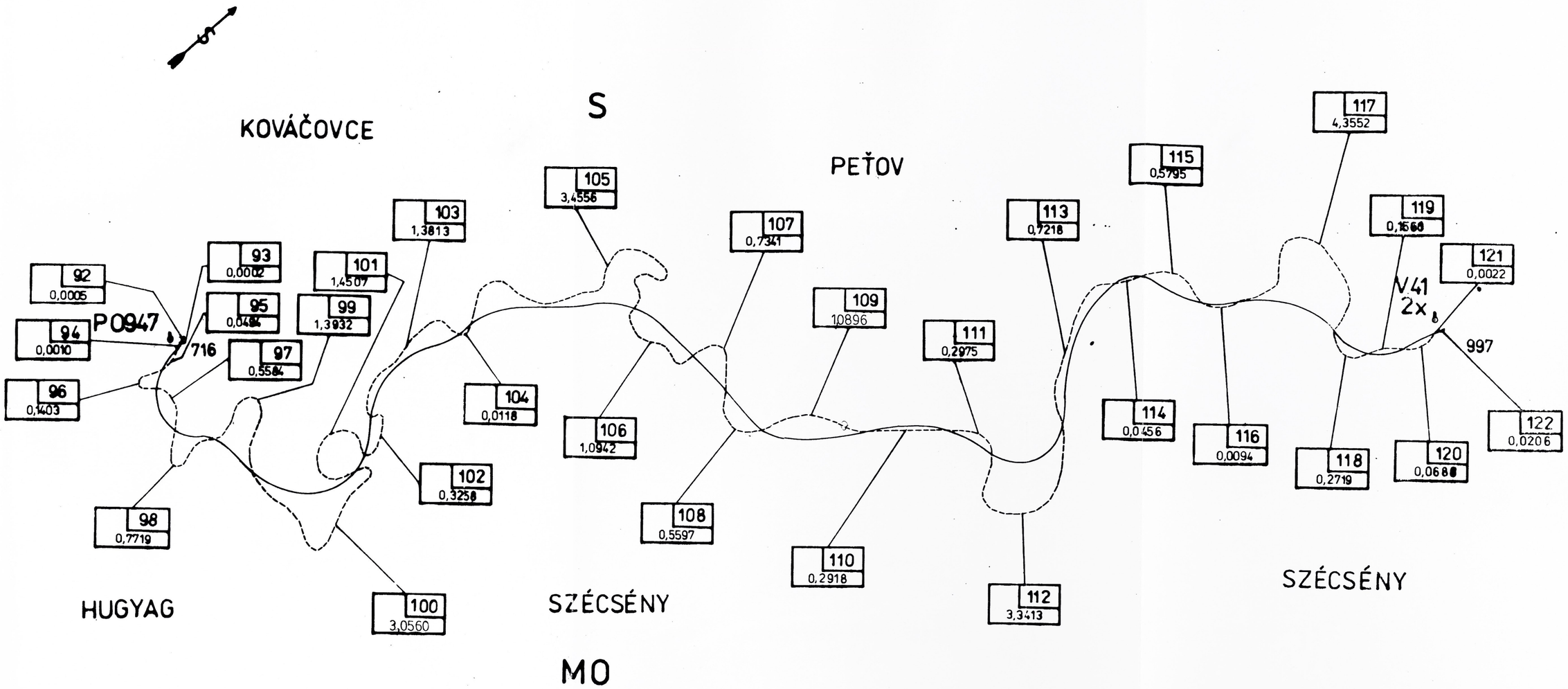

strednice starého koryta - régi meder középvonala

strednice nového koryta - új meder középvonala

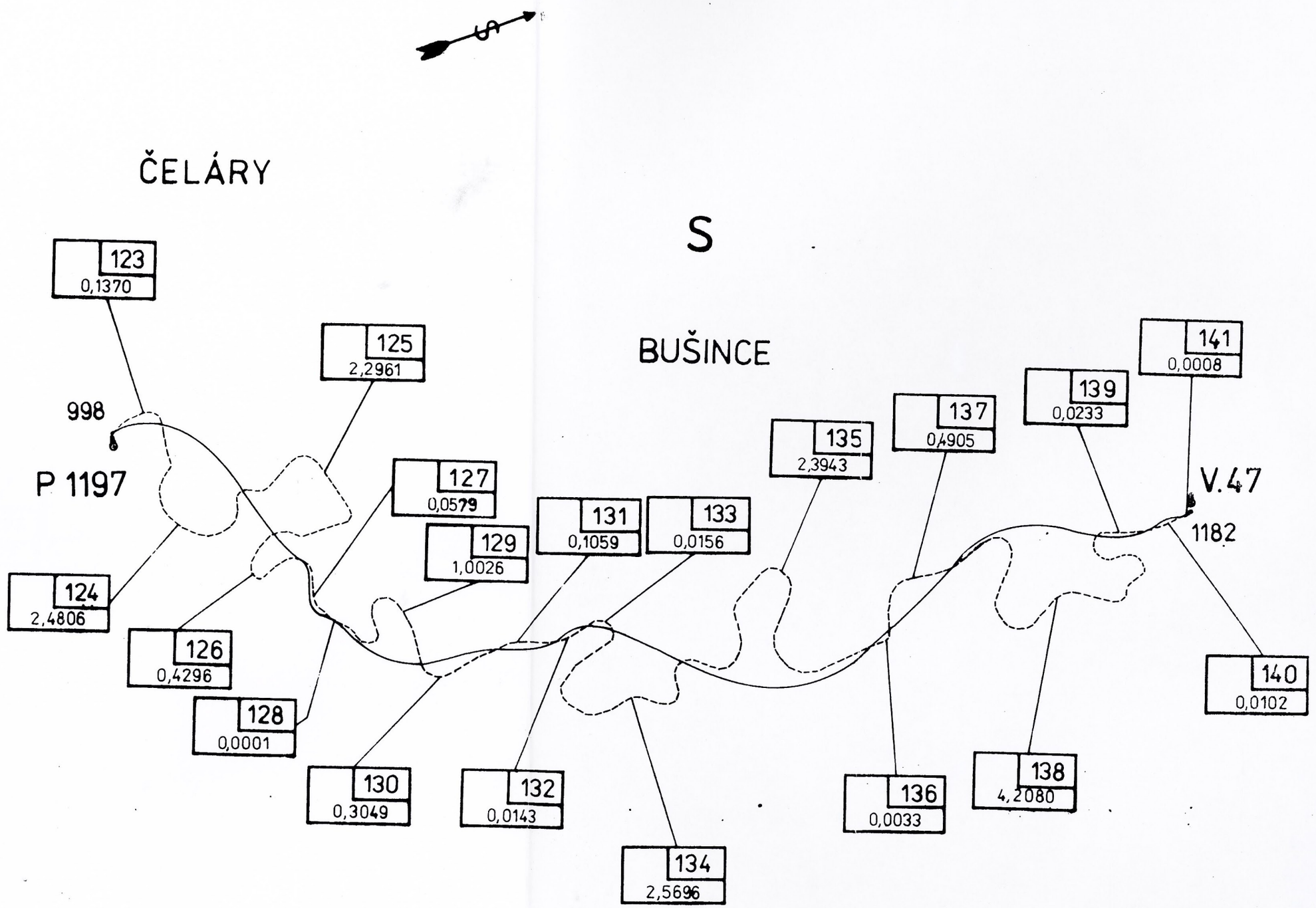

MO

LUDÁNYHALÁSZI

---------- strednice starého koryta - régi meder középvonala

———————— strednice nového koryta - új meder középvonala

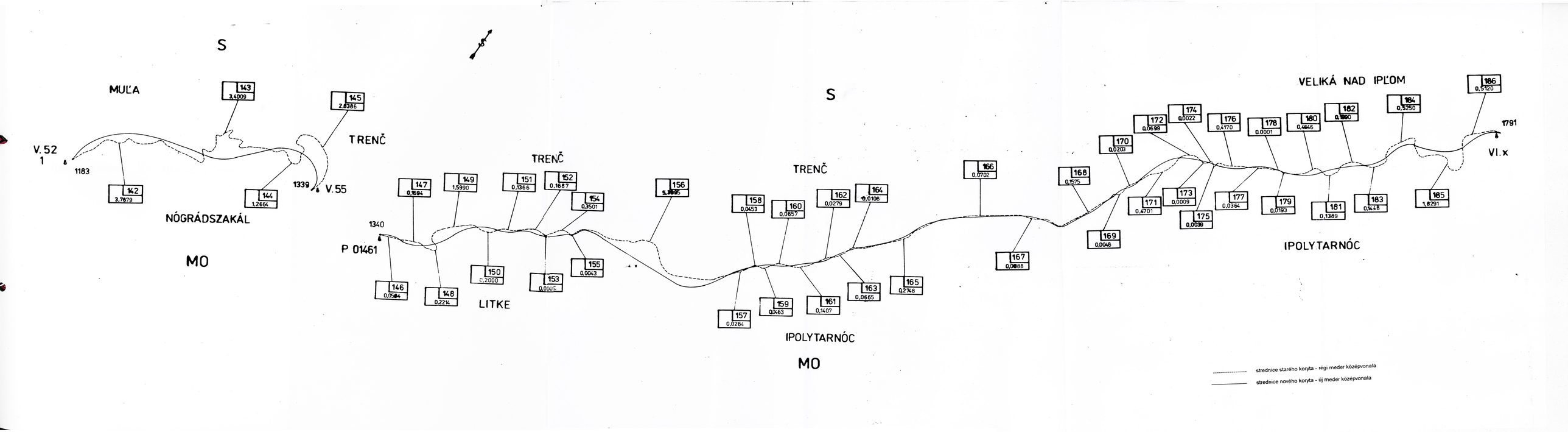
S
MUĽA
V.52
1
1183
142
3,7879
143
3,4009
144
1,2664
145
2,8386
1339
V.55
TRENČ
NÓGRÁDSZAKÁL
MO
1340
P 01461
146
147
148
0,2214
149
1,5990
150
0,2000
LITKE
151
0,1366
152
0,1687
153
154
0,3501
155
0,0043
156
TRENČ
S
TRENČ
157
0,0284
158
0,0453
159
0,0463
160
0,0657
161
0,1407
162
0,0279
163
0,0665
164
0,0106
165
0,2748
166
0,0702
167
0,0888
IPOLYTARNÓC
MO
168
0,1575
169
0,0048
170
0,0203
171
0,4701
172
0,0699
173
0,0009
174
0,0022
175
0,0039
176
0,4170
177
0,0364
178
0,0001
179
0,0193
180
181
0,1389
182
183
0,3448
184
0,5250
185
1,8291
186
0,5120
VELIKÁ NAD IPĽOM
IPOLYTARNÓC
1791
VI.x
strednice starého koryta - régi meder középvonala
strednice nového koryta - új meder középvonala

Határszakasz X Hraničný úsek

S

LENÁRTOVCE

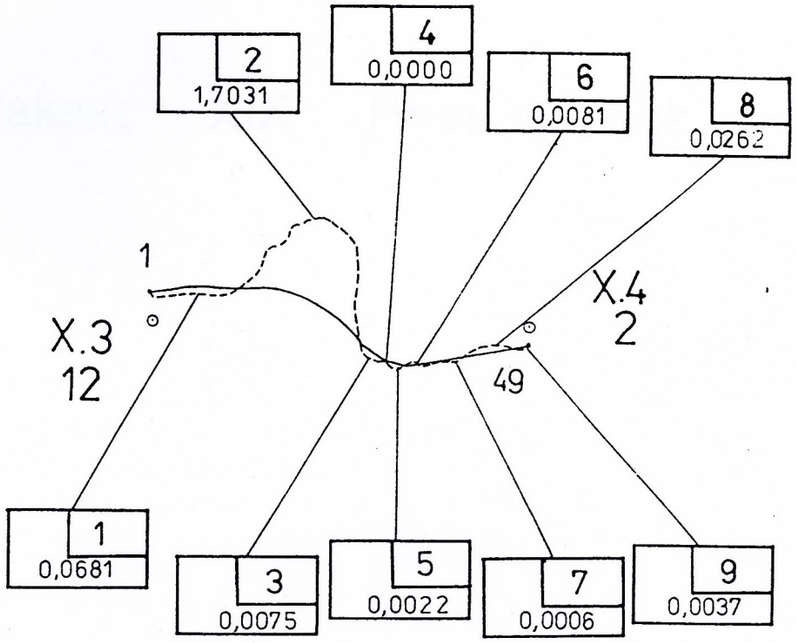

SAJÓPÜSPÖKI

MO

---------- strednice starého koryta - régi meder középvonala

———————— strednice nového koryta - új meder középvonala

Határszakasz XIX Hraničný úsek

S

SLOVENSKÉ NOVÉ MESTO

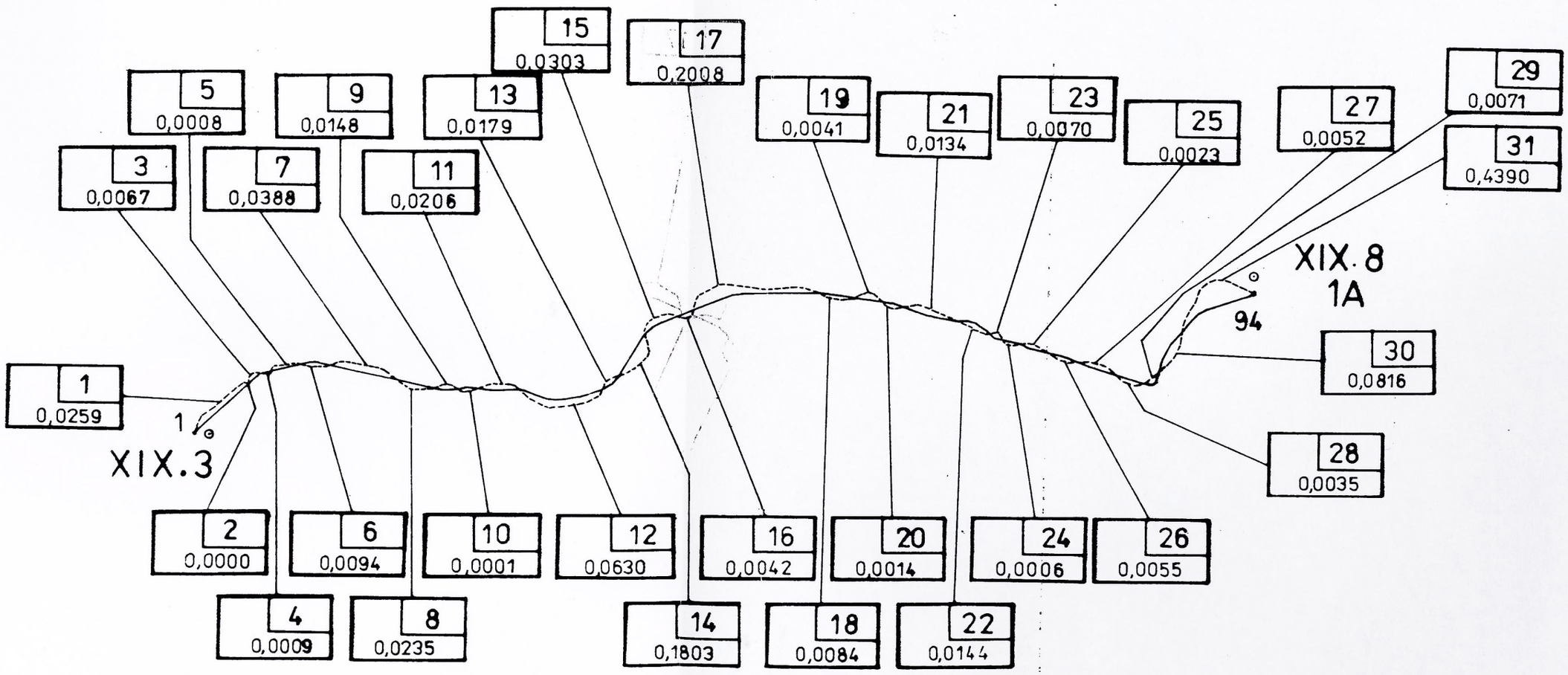

SÁTORALJAÚJHELY

MO

---------- strednice starého koryta - régi meder középvonala

———— strednice nového koryta - új meder középvonala

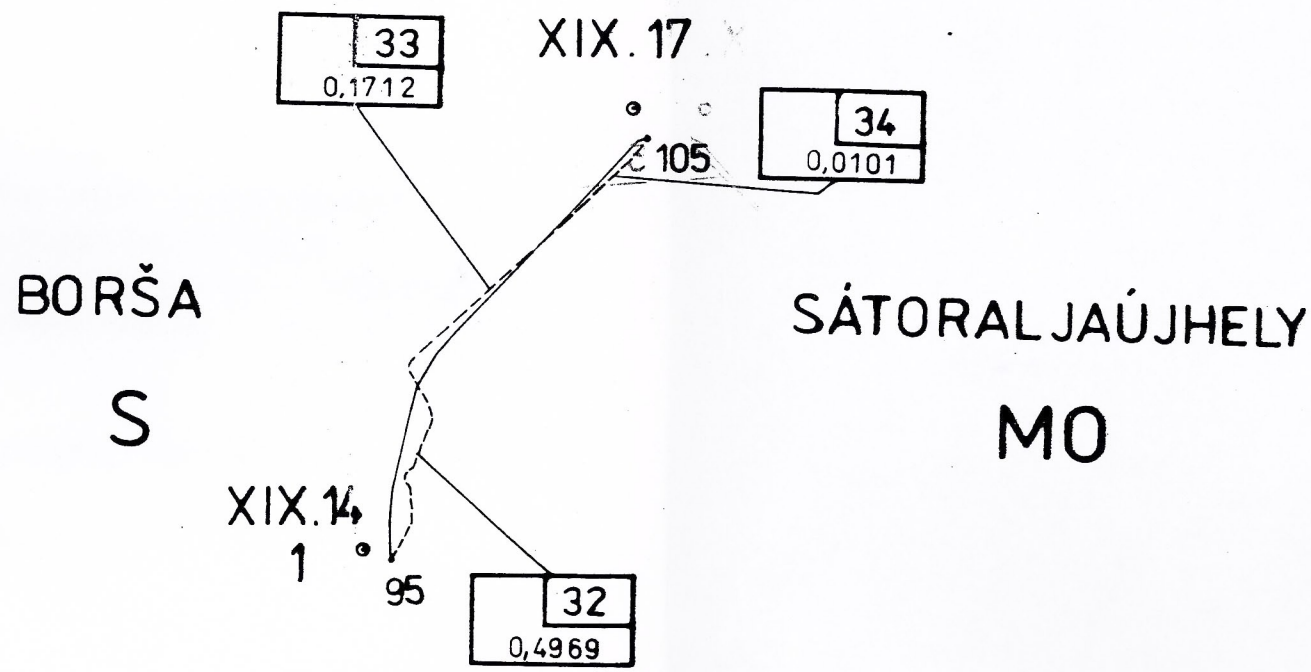

---------- strednice starého koryta - régi meder középvonala

———————— strednice nového koryta - új meder középvonala

Ezeket az áttekintő vázlatokat az Államhatár Felmérésének és Megjelölésének Magyar - Szlovák Közös Bizottsága műszaki szakértői készítették el, az Államhatár Felmérésének és Megjelölésének Magyar - Csehszlovák Közös Bizottsága műszaki szakértői által 1992. december 31-ig mért adatok alapján.

Tieto grafické prehľady vyhotovili technickí experti Spoločnej slovensko-maďarskej komisie pre zameriavanie a vyznačovanie štátnych hraníc na základe údajov nameraných technickými expertami Špoločnej československo - maďarskej komisie pre vymeriavanie a vyznačovanie štátnych hraníc do 31. decembra 1992.

magyar műszaki szakértő
maďarský technický expert

szlovák műszaki szakértő
slovenský technický expert

Ezeket az áttekintő vázlatokat az Államhatár Felmérésének és Megjelölésének Magyar - Szlovák Közös Bizottsága felülvizsgálta.
Tieto grafické prehľady preskúšala Spoločná slovensko - maďarská komisia pre zameriavanie a vyznačovanie štátnych hraníc.

1994.... év .....dec..... hó ....09.....napján, Lipt. Ján-ban

V Lipt. Jáne dňa .....9.....dec..... 1994...

magyar küldöttség vezetője
vedúci maďarskej delegácie

szlovák küldöttség vezetője
vedúci slovenskej delegácie