MAGYAR-OSZTRÁK HATÁRMEGÁLLAPITÓ BIZOTTSÁG.

A

MAGYAR KIRÁLYSÁG

ÉS AZ

OSZTRÁK KÖZTÁRSASÁG

KÖZÖTTI

HATÁRVONAL RÉSZLETES LEIRÁSA

TÉRKÉPEKKEL.

A. IV. ALSZAKASZ.

1922.

NYILV.T-BA VÉVE
1995 MÁRC 17.
SORSZÁMA: 29

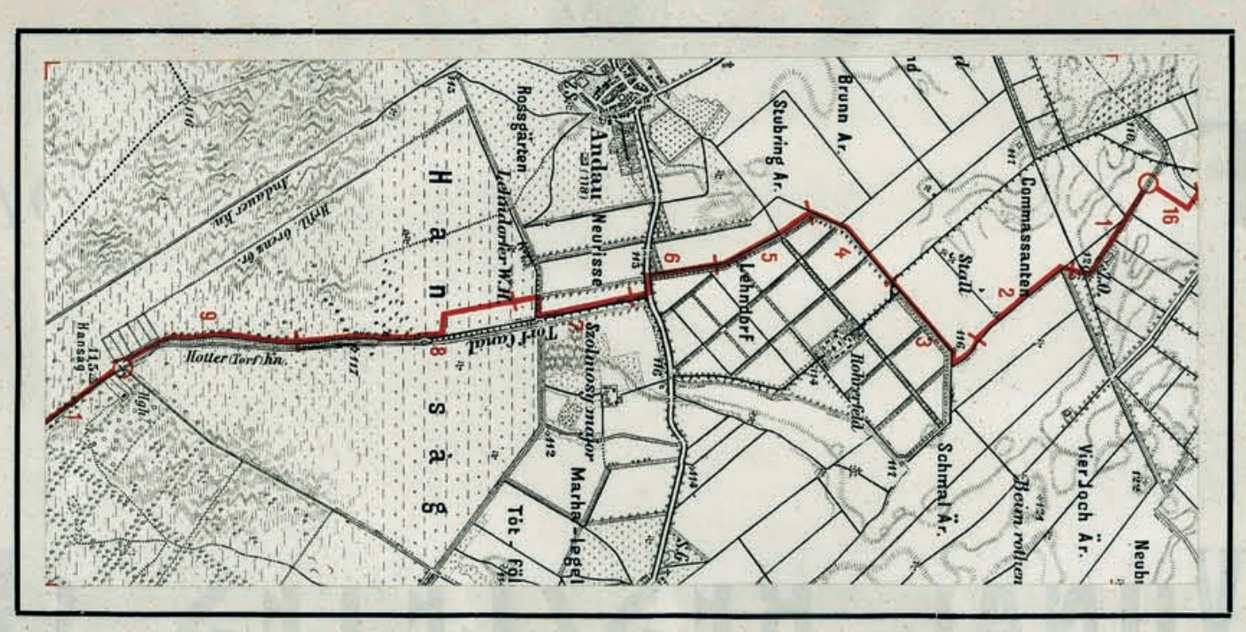
Neub
Vier Joch Är.
Commassanten
Stoll
Beim rothen
Schmal Är.
Brunn Ar.
Stubring Ar.
Lehndorf
Rothes Feld
Andau
Weuisse
Schinosy major
Mathe-Legd
Tot Canal
Roßgärten
Lehndorfer W.M.
Tot
H a n s à g
Hotter Torfbn.
Hansag
Andauer Bn.
Hall. Grene Bn.

A IV. Alszakasz.

KIVONAT

a békeszerződések 27. fejezetéből.

Saint-Germain en Laye:

A St. Johanntól körülbelül 8 km-re délnyugatra fekvő 115. magassági ponttól:

„. . . észak felé, körülbelül 1 km távolságnyira Antonienhoftól nyugatra, (Kittsee-től keletre) választandó pontig, amely hármas határpontja Ausztriának, Magyarországnak és Csehszlovákországnak:

a helyszinen megállapitandó vonal, amely teljesen magyar területen hagyja a Csorna-Karlburgi vasutvonalat és Wüst-Sommerein, Kr.-Jahrndorftól nyugatra, Andau, Nickelsdorf, D.-Jahrndorf és Kittseetől kelet felé halad.“

Trianon:

„Antonienhoftól (Köpcsénytől keletre) nyugatra körülbelül 1 km távolságnyira választandó ponttól, amely hármas határpontja Magyarországnak, Ausztriának és Csehszlovákországnak, dél felé a Mosonszentjánostól délnyugatra körülbelül 8 km-re fekvő 115. magassági pontig:

a helyszinén megállapitandó vonal, amely teljesen magyar területen hagyja az oroszvár-csornai vasutvonalat és Horvátjárfalutól és Pusztasomorjától nyugatra, Köpcsénytől, Németjárfalutól, Miklóshalmától és Mosontarcsától keletre halad.“

A határvonal a Trianonban és Saint-Germain en Laye-ben létrejött békeszerződések fentemlitett fejezeteinek végrehajtásaképen

a **Nagykövetek Tanácsának** 1920. évi julius hó 22-én a határmegállapitó bizottságok számára kiadott utasitásai,

a **Nagykövetek Tanácsának** 1921. évi junius hó 3-án a magyarországi határmegállapitó bizottságok részére kiadott pótutasitásai és

a **Bizottságnak** alábbi ülésein hozott döntései alapján állapittatott meg:

1922. március 28-i 24. sz. jegyzőkönyv,
1922. október 10-i 36. sz. jegyzőkönyv,
1922. december 5-i 42. sz. jegyzőkönyv,
1923. október 10-i 60. sz. jegyzőkönyv.

Angol megbizott:
A. J. Craven ezredes s. k.

Francia megbizott, elnök:
André Jocard őrnagy s. k.

Olasz megbizott:
Enrico Calma őrnagy s. k.

Osztrák megbizott:
Dr. Neugebauer István s. k.
miniszteri tanácsos.

Magyar megbizott:
Dr. Träger Ernő s. k.
miniszteri osztálytanácsos.

Általános megjegyzések.

Az uj állami határvonal a Magyar Királyság és az Osztrák Köztársaság között három szakaszra osztatott, mely szakaszok A, B, C, betükkel jelöltettek meg. Az A szakasz a Köpcsény-Kittsee hármas országhatárponttól (Magyarország, Ausztria és Csehszlovákia közös határpontja) a Fertő tóban elhelyezett szakaszhatárkőig, a B szakasz a megnevezett szakaszhatárkőtől az Irottkőig (883. magassági pont), a C szakasz az Irottkőtől a tókai hármas országhatárpontig (Tauka, 380. magassági pont; Ausztria, Magyarország és a Szerb-Horvát-Szlovén Állam közös határpontja) terjed.

Minden szakasz hat alszakaszra osztatott, melyek szakaszonként északról kezdődőleg római számjegyekkel jelöltettek meg. (A I., A II., stb. B I., B II., stb.) Ezen beosztás azonban a határkövek számozásánál feltüntetést nem nyert, mert csak a müszaki munkák célszerübb megszervezése s a végső okmányok áttekinthetőbb csoportositása érdekében történt.

A határvonal megjelölésére a természetben a következő határjelek alkalmaztattak:

A) Határoszlopok. Az északi (Köpcsény-Kittsee) és a déli (Tóka-Tauka) hármas ország határpontokon.

B) Határkövek:

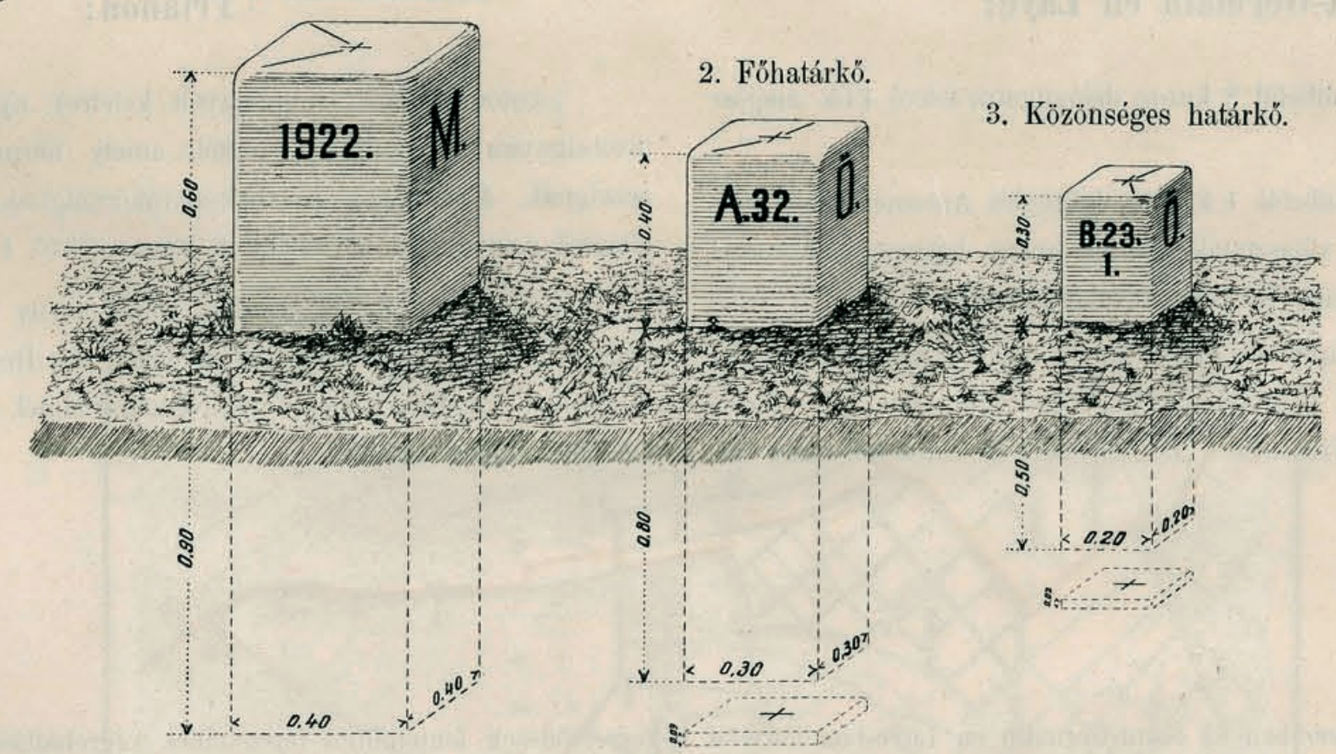

Megjegyzés: A fő- és közönséges határkövek központosan elhelyezett földalatti alátétlapokkal vannak ellátva.

C) Különleges határjelek. A kivételes esetekben alkalmazott különleges határjelek leirását és minőségét a jelen határleirás esetenként tünteti fel.

Szakaszhatárkő alkalmaztatott a szakaszok kezdő, illetőleg végpontján, vagyis a Fertő tóban s az Irottkőn.

Főhatárkő alkalmaztatott: 1) az állami határvonal főbb törési pontjain, 2) községi hármashatárpontokon, 3) az állami határvonalnak valamely természetes vagy mesterséges terepfővonallal való metszéspontján, ugymint vasutak, főbb utak, folyók átmetszésénél.

Közönséges határkő alkalmaztatott a határvonal többi helyein a békeszerződés határozmányai (II. rész 34. cikk) és a bizottsági különleges utasitások értelmében, amelyek előirják, hogy a köveket láttávolságnyira kell elhelyezni.

A határjelek számozása. A számozás menete az északi hármas országhatárpontról kiinduló határvonal haladási irányát követi.

A szakaszhatárkövek azon szakasz betüjét viselik, melynek kezdőpontján állanak.

A főhatárkövek szakaszonként 1-től kezdődőleg folytatólagosan arab számjegyekkel vannak megjelölve s a számjegyek előtt viselik az illető szakasz betüjét (pl. A. 25, B. 82, C. 45).

A közönséges határkövek minden egyes főhatárkőtől 1-el kezdett ugyancsak arab számjegyekkel vannak megjelölve s e sorszám fölött viselik azon főkő számát, melytől kezdődőleg számoztattak. A szakaszok kezdőpontján álló kövek e számozásnál O számu főköveknek tekinttetnek A O, B O, C O.

A különleges határjelek csak közönséges határkövek helyett alkalmaztattak s számozásuk is a közönséges határkövek számozásának szabályai szerint történt.

A határkövek általában a határvonalon vannak elhelyezve, az eltérő esetek a jelen határleirás megfelelő rovataiban vannak feltüntetve.

Ha a határvonal valamely út vagy közvetlenül átmérhető vizfolyás középvonalán halad, a határkövek az út vagy a vizfolyás két oldalán váltogatva helyeztettek el.

Páros kövek alkalmaztattak:

1. ahol a határvonal utat, vasutat, vizfolyást stb. metsz keresztül.
2. ahol valamely terepészlet (út, folyó, patak, árok stb.) középvonala mint állami határvonal kezdődik és végződik, ezen terepészlet két oldalán.
3. közvetlenül át nem mérhető folyók azon részeinek egész hosszában a két parton, amely részeken a folyók középvonala állami határvonalat képez.

Megjegyzés a jelen határleirás 7. rovatához.

A törési szög az egyes határjeleken azt a szöget jelenti, melynek csúcspontja az illető jelen van és szárai a megelőző s a következő határjelekhez vont egyenesek. A szöget a megelőző határjelhez vont egyenesnek az óramutató járásával megegyező mozgása irja le.

Megjegyzés a 9—10. rovatokhoz:

A határjelek derékszögű összrendezői az A I—VI és B I—V alszakaszban a stereografikus vetületen, budapesti déllőre vonatkoztatva, a B VI és C I—VI alszakaszban a hengervetület középső rendszerében vannak megadva.

A határvonal menete a nem állandó jellegü vagy természeti változásnak alávetett határrészleteknél az esetleg később bármilyen oknálfogva bekövetkezett változások (pld. vizmeder megváltozása stb.) után is a határfelmérés alkalmával talált állapot szerint érvényes.

JELMAGYARÁZAT.

Állami határ

Állami határ birtokrészlet esetén

Községi határ

Birtok v. müvelési ág határ

Természetben meg nem állapitható birtokhatár

Földrészlet — 140

Földrészlet kő vagy fa házzal — 461

Szakasz határkő — B

Fő határkő — egyszerü — C 27

Fő határkő — páros — C 53 — C 53

Közönséges határkő — egyszerü — B 32 / 7

Közönséges határkő — páros — A 27 / 5 — A 27 / 5

Sokszögpont, magasságipont

Kilométer kő — 3 km

Régi községi vagy uradalmi határ halom

Birtokhatárkő

Határkaró

Háromszögelési pont

felsö rendü — Taresa

a határ vonalon — K.T. — H.P.

magyar területen — H.P.

osztrák területen — K.T.

egyszersmind fő — H.P. — C 57

vagy közönséges határkő — K.T. — A 73 / 2

Szántó megjelölés nélkül

Rét — Wś — R

Legelő — W — L

Szőlő

Kert

Erdő

Mocsár

Nádas

Kő v. fa kereszt

Temető

Homok v. kavics verem

Agyagverem, Téglavető

Vasút

Ló vasút

Kö út árokkal — Strasse kö út

Kö út árok nélkül — Strasse kö út

Nem kövezett útak — Weg

Árok — Graben — árok

Köhid

Fahid

Gyalog átjáró

Védtöltés

Zsilip

Vizi malom



Lépték 1:2880

A határjelek						A határvonal				A határjelek összrendezői méterben				A határjelek keresztjére vonatkoztatott magasság méterben az Adria felett	Megjegyzés
száma		jellege	anyaga	elhelyezése	vízszintes távolsága méterben	Törési szög a határjeleken			leirása a következő határjelig. A határvonalat képezi:	±	y	±	x		
főkő	közönséges kő					°	′	″							
1	2	3	4	5	6	7			8	9		10		11	12
A. 48.				Határponton, uradalmi erdősáv szegélyén, községi árok északkeleti partján.	150,20	87	32	00	a községi árok egyenesvonalú, északkeleti szegélye (uradalmi birtokhatár).	+	149 777,63	–	39 908,59	123,96	Háromszögelési pont. Halbturn, Mosonszentjános és Andau községek hármas határpontja.
	A. 48. 1.			Határponton, községi árok északkeleti partján.	206,18	180	04	00		+	149 650,67	–	39 828,40	123,20	
	A. 48. 2.				103,28	179	55	20		+	149 476,52	–	39 718,12	123,36	
	A. 48. 3.			Határponton, községi árok északkeleti partján egy dülőúttal szemben.	196,01	180	06	40		+	149 389,21	–	39 662,99	123,34	
	A. 48. 4.				201,64	180	01	10		+	149 223,72	–	39 558,04	122,74	
	A. 48. 5.		Mészkő.	Határponton, községi árok északkeleti partján.	188,62	179	59	00		+	149 053,51	–	39 450,02	123,91	
	A. 48. 6.				168,96	179	51	00		+	148 894,26	–	39 349,03	124,93	
A. 49.				Határponton, községi és uradalmi árok találkozási pontján.	84,75	255	25	00	az uradalmi árok egyenesvonalú, északnyugati szegélye.	+	148 751,38	–	39 258,92	127,12	
	A. 49. 1. É.	páros		Határponton, uradalmi árok és községi út találkozásánál.	14,08	180	02	10	a páros köveket összekötő és az utat metsző egyenes vonal.	+	148 777,07	–	39 178,20	124,16	
	A. 49. 1. D.				114,85	179	49	50	az uradalmi árok egyenesvonalú északnyugati szegélye.	+	148 781,35	–	39 164,79	123,75	

A határvonal térképe.

Méretarány 1 : 2880.

13

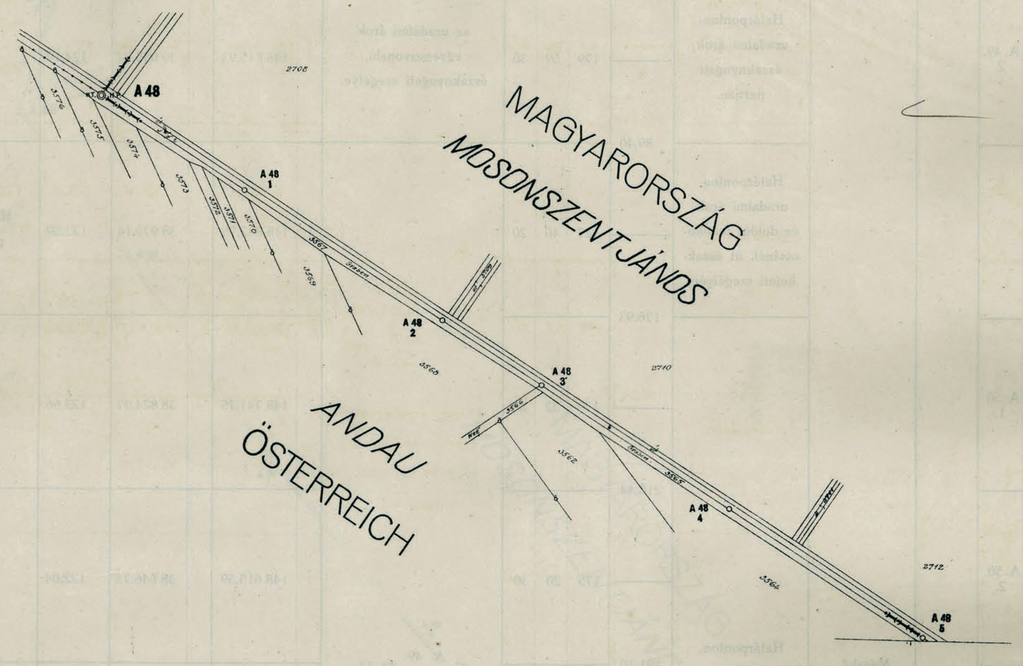

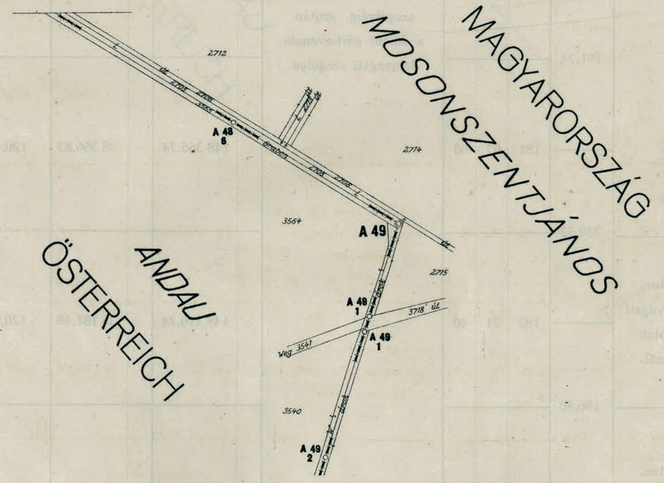

A határjelek						A határvonal				A határjelek összrendezői méterben				A határjelek keresztjére vonatkoztatott magasság méterben az Adria felett	Megjegyzés
száma		jellege	anyaga	elhelyezése	vízszintes távolsága méterben	Törési szög a határjeleken			leírása a következő határjelig. A határvonalat képezi:	±	y	±	x		
főkő	közönséges kő					°	′	″							
1	2	3	4	5	6	7			8	9		10		11	12
	A. 49. 2.			Határponton, uradalmi árok északnyugati partján.		179	59	30	az uradalmi árok egyenesvonalú, északnyugati szegélye.	+	148 815,93	–	39 055,32	124,19	
					89,40										
A. 50.				Határponton, uradalmi árok és dülőút találkozásánál, út északkeleti szegélyén.		127	40	20		+	148 842,75	–	38 970,14	123,59	Háromszögelési pont mellett.
					176,93										
	A. 50. 1.					179	32	50		+	148 741,75	–	38 824,97	122,66	
					218,44										
	A. 50. 2.					175	20	30		+	148 615,59	–	38 646,73	122,04	
			Mészkő.	Határponton, dülőút délnyugati oldalán.	191,10				az A. 49. 2. és az A. 50. sz. határköveket összekötő egyenes meghosszabbitása a dülőút délnyugati szegélyéig, azután a dülőút görbevonalú délnyugati szegélye.						
	A. 50. 3.					178	24	30		+	148 492,89	–	38 500,30	121,20	
					191,74										
	A. 50. 4.					181	07	00		+	148 365,74	–	38 356,87	120,63	
					230,53										
	A. 50. 5.			Határponton, dülőút délnyugati oldalán, utak elágazásánál.		182	31	40		+	148 216,24	–	38 181,48	120,60	
					196,80										
	A. 50. 6.			Határponton, dülőút délnyugati oldalán.		178	34	50		+	148 095,33	–	38 026,28	120,58	
					157,55										

A határvonal térképe.

Méretarány 1 : 2880.

13

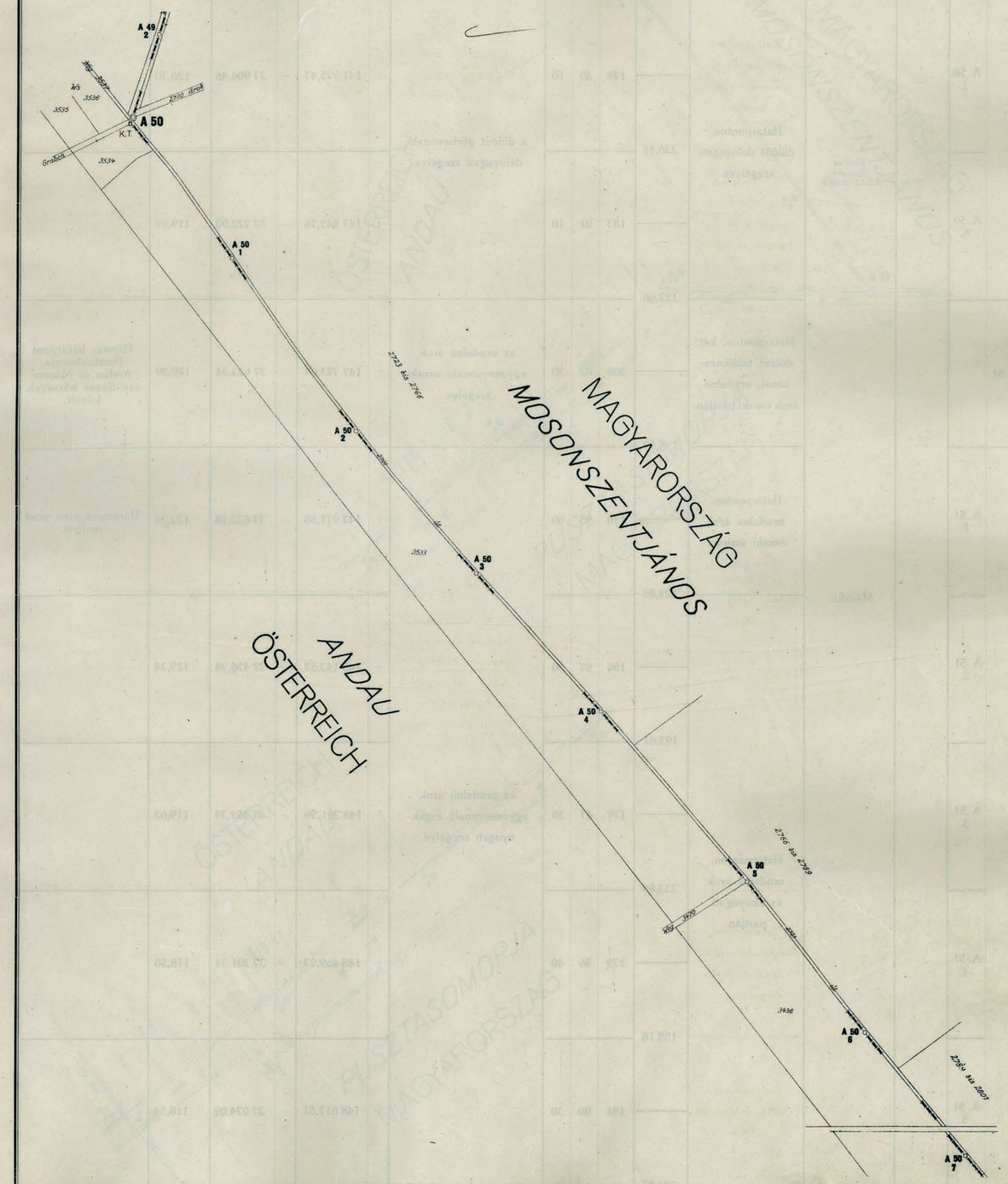

A határjelek						A határvonal				A határjelek összrendezői méterben				A határjelek keresztjére vonatkoztatott magasság méterben az Adria felett	Megjegyzés
száma		jellege	anyaga	elhelyezése	vízszintes távolsága méterben	Törési szög a határjeleken			leírása a következő határjelig. A határvonalat képezi:	±	y	±	x		
fokő	közönséges kő					°	′	″							
1	2	3	4	5	6	7			8	9		10		11	12
	A. 50. 7.		Lőd az 1946. évi KIEGÉSZÍTŐT	Határponton, dülőút délnyugati szegélyén.	236,11	179	59	10	a dülőút görbevonalú délnyugati szegélye.	+	147 995,47	–	37 904,48	120,30	
	A. 50. 8.				122,66	183	01	10		+	147 845,76	–	37 722,00	119,97	
A. 51.				Határponton, két dülőút találkozásánál, uradalmi árok északi partján.	198,79	306	02	30	az uradalmi árok egyenesvonalú északi szegélye.	+	147 773,09	–	37 623,24	120,29	Hármas határpont Pusztasomorja, Andau és Mosonszentjános községek között.
	A. 51. 1.			Határponton, uradalmi árok északi sarkán.	224,86	140	05	00	az uradalmi árok egyenesvonalú északnyugati szegélye.	+	147 971,88	–	37 622,18	122,20	Háromszögelési pont mellett.
	A. 51. 2.		Mészkő.	Határponton, uradalmi árok északnyugati partján.	193,61	180	07	30		+	148 143,57	–	37 476,98	119,34	
	A. 51. 3.				233,86	179	47	30		+	148 291,56	–	37 352,39	119,62	
	A. 51. 4.				195,16	179	36	40		+	148 469,77	–	37 201,24	118,50	
	A. 51. 5.				200,75	181	00	30		+	148 617,61	–	37 074,09	118,54	

A határvonal térképe.

Méretarány 1 : 2880.

13

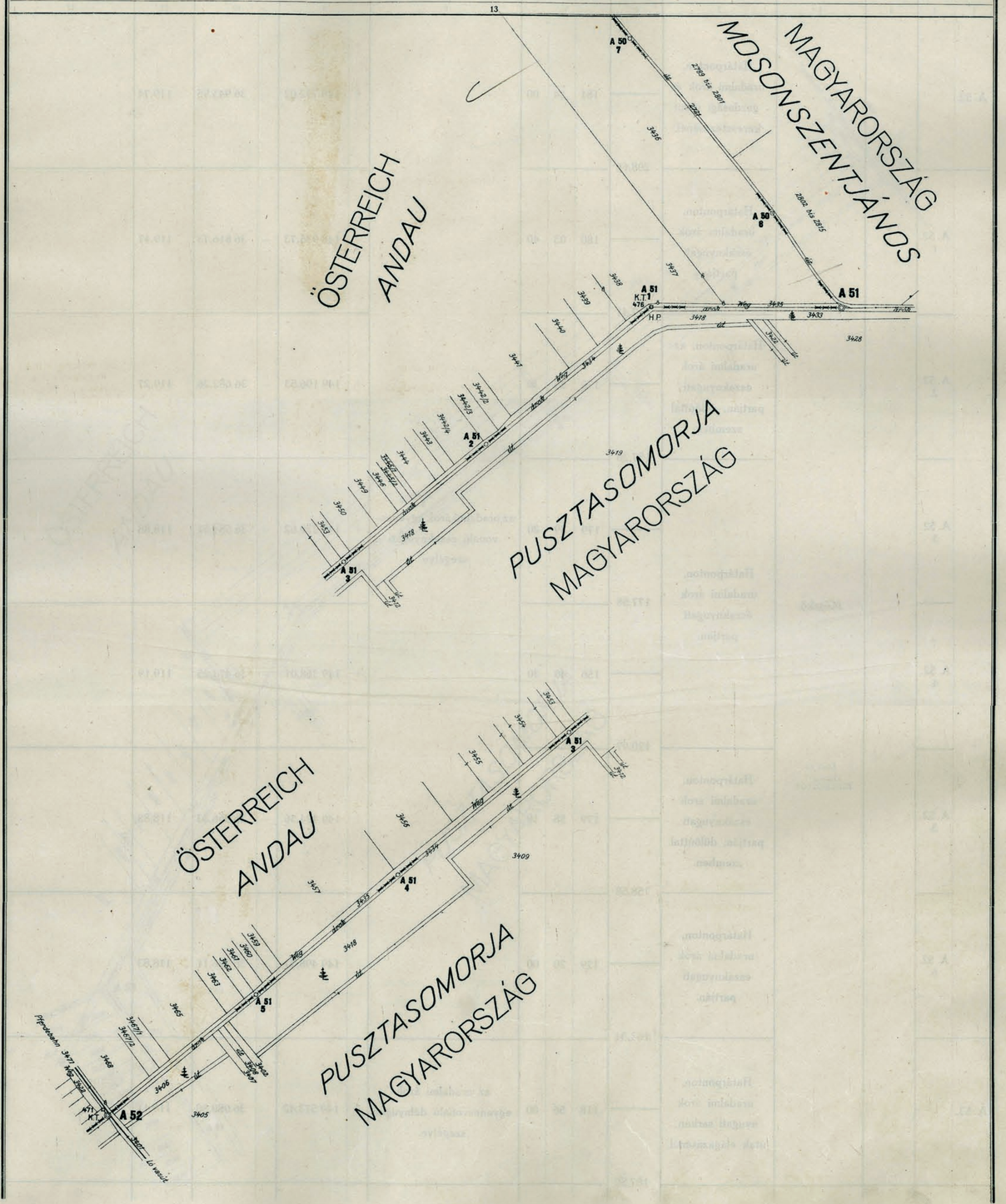

A határjelek						A határvonal				A határjelek összrendezői méterben				A határjelek keresztjére vonatkoztatott magasság méterben az Adria felett	Megjegyzés
száma		jellege	anyaga	elhelyezése	vízszintes távolsága méterben	Törési szög a határjeleken			leírása a következő határjelig. A határvonalat képezi:	±	y	±	x		
fő kő	közönséges kő					°	′	″							
1	2	3	4	5	6	7			8	9		10		11	12
A. 52.				Határponton, uradalmi árok és gazdasági vasut keresztezésénél.	208,66	181	24	00	az uradalmi árok egyenesvonalú északnyugati szegélye.	+	148 772,02	—	36 945,95	119,74	
	A. 52. 1.			Határponton, uradalmi árok északnyugati partján.	217,41	180	03	40		+	148 935,73	—	36 816,73	119,17	
	A. 52. 2.			Határponton, az uradalmi árok északnyugati partján, dülőúttal szemben.	157,20	179	45	30		+	149 106,53	—	36 682,26	119,27	
	A. 52. 3.			Határponton, uradalmi árok északnyugati partján.	177,58	179	39	20		+	149 229,62	—	36 584,51	118,88	
	A. 52. 4.		Mészkő.		120,97	156	40	30		+	149 368,01	—	36 473,25	119,19	
	A. 52. 5.		Lásd az 1962. évi KIEGÉSZÍTŐT	Határponton, uradalmi árok északnyugati partján, dülőúttal szemben.	158,58	179	58	10		+	149 424,56	—	36 366,33	118,88	
	A. 52. 6.			Határponton, uradalmi árok északnyugati partján.	163,34	179	20	00		+	149 498,71	—	36 226,11	118,83	
A. 53.				Határponton, uradalmi árok nyugati sarkán, útak elágazásánál.	187,80	118	56	00	az uradalmi árok egyenesvonalú délnyugati szegélye.	+	149 573,42	—	36 080,80	119,11	

A határvonal térképe.

Méretarány 1 : 2880.

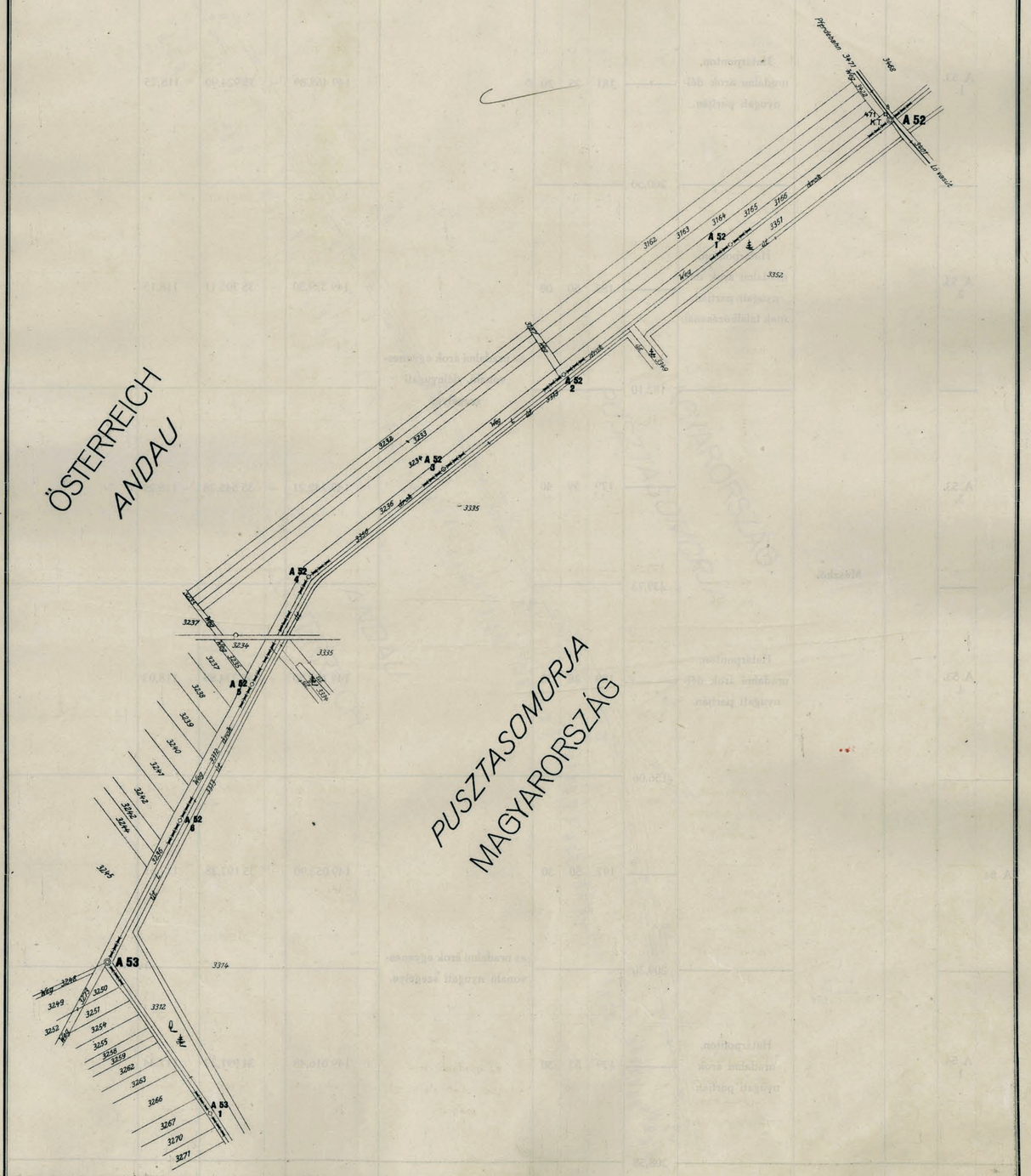

A határjelek						A határvonal				A határjelek összrendezői méterben				A határjelek keresztjére vonatkoztatott magasság méterben az Adria felett	Megjegyzés
száma		jellege	anyaga	elhelyezése	vízszintes távolsága méterben	Törési szög a határjeleken			leírása a következő határjelig. A határvonalat képezi:	±	y	±	x		
fokó	közönséges kő					°	′	″							
1	2	3	4	5	6	7			8	9		10		11	12
A. 53. 1.			Mészkő.	Határponton, uradalmi árok délnyugati partján.	260,50	181	25	20	az uradalmi árok egyenesvonalú, délnyugati szegélye.	+	149 468,89	–	35 924,90	118,75	
A. 53. 2.				Határponton, uradalmi árok délnyugati partján, útak találkozásánál.	182,10	183	50	00		+	149 329,30	–	35 705,11	118,15	
A. 53. 3.					239,73	179	59	40		+	149 242,21	–	35 545,28	118,29	
A. 53. 4.				Határponton, uradalmi árok délnyugati partján.	156,06	180	28	30		+	149 127,50	–	35 334,88	118,03	
A. 54.					209,30	197	50	30	az uradalmi árok egyenesvonalú nyugati szegélye.	+	149 053,90	–	35 197,28	117,61	
A. 54. 1.				Határponton, uradalmi árok nyugati partján.	208,58	179	53	30		+	149 016,48	–	34 991,37	117,34	

Lás az 1966. évi KIEGÉSZÍTŐT

A határvonal térképe.

Méretarány 1 : 2880.

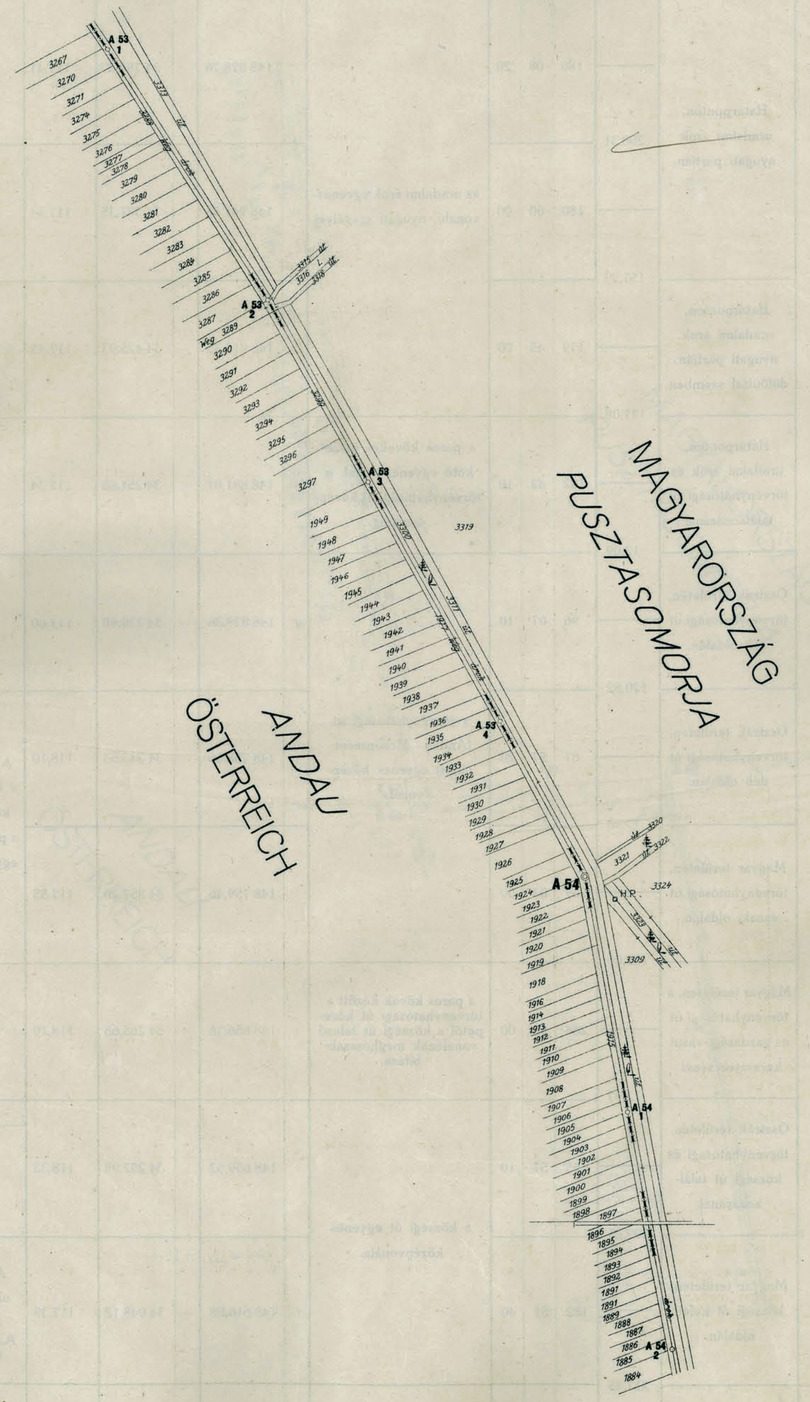

A határjelek: szám: főkő (1)	szám: közönséges kő (2)	jellege (3)	anyaga (4)	elhelyezése (5)	vízszintes távolsága méterben (6)	A határvonal: Törési szög a határjeleken: ° (7)	′ (7)	″ (7)	leírása a következő határjelig. A határvonalat képezi: (8)	A határjelek összrendezői méterben: ± (9)	y (9)	± (10)	x (10)	A határjelek keresztjére vonatkoztatott magasság méterben az Adria felett (11)	Megjegyzés (12)
	A. 54. 2.			Határponton, uradalmi árok nyugati partján.	208,31	180	08	20	az uradalmi árok egyenes-vonalú, nyugati szegélye.	+	148 978,76	–	34 786,27	117,41	
	A. 54. 3.				157,99	180	00	00		+	148 941,58	–	34 581,35	117,34	
	A. 54. 4.			Határponton, uradalmi árok nyugati partján, dűlőúttal szemben.	177,08	179	45	00		+	148 913,38	–	34 425,93	117,45	
A. 55. É.		páros		Határponton, uradalmi árok és törvényhatósági út találkozásánál.	12,09	182	42	10	a páros köveket összekötő egyenes vonal, a törvényhatósági út középvonaláig.	+	148 881,01	–	34 251,88	117,34	
A. 55. D.			Mészkő.	Osztrák területen, törvényhatósági út déli oldalán.	120,82	96	07	10	a törvényhatósági út (Andau—Mosonszentjános) egyenes középvonala.	+	148 879,36	–	34 239,90	117,60	
	A. 55. 1. D.	páros		Osztrák területen, törvényhatósági út déli oldalán.	13,70	87	57	20		+	148 758,56	–	34 243,53	118,10	A határpont azonos a törvényhatósági út középvonalának és a páros kövek közötti egyenesnek metszéspontjával.
	A. 55. 1. É.			Magyar területen, törvényhatósági út északi oldalán.	103,06	269	03	50		+	148 759,46	–	34 257,20	117,55	
A. 56. É.		páros		Magyar területen, a törvényhatósági út és gazdasági vasut keresztezésénél.	12,97	286	58	00	a páros kövek között a törvényhatósági út közepétől a községi út felező vonalának meghosszabbitása.	+	148 656,76	–	34 265,65	118,19	
Lásd az 1946. évi MEGJEGYZÉST A. 56. D.				Osztrák területen, törvényhatósági és községi út találkozásánál.	Lásd az 1946. évi MEGJEGYZÉST 209,25	155	57	10	a községi út egyenes középvonala.	+	148 659,52	–	34 252,98	118,33	Lásd az 1946. évi Megjegyzés
	A. 56. 1.			Magyar területen, községi út keleti oldalán.	217,48	182	51	40		+	148 616,88	–	34 048,12	117,39	Lásd az 1946. évi Megjegyzés. A községi út két oldalán váltogatott elhelyezéssel az A. 56. 6. sz. páros köig.

A határvonal térképe.

Méretarány 1 : 2880.

13

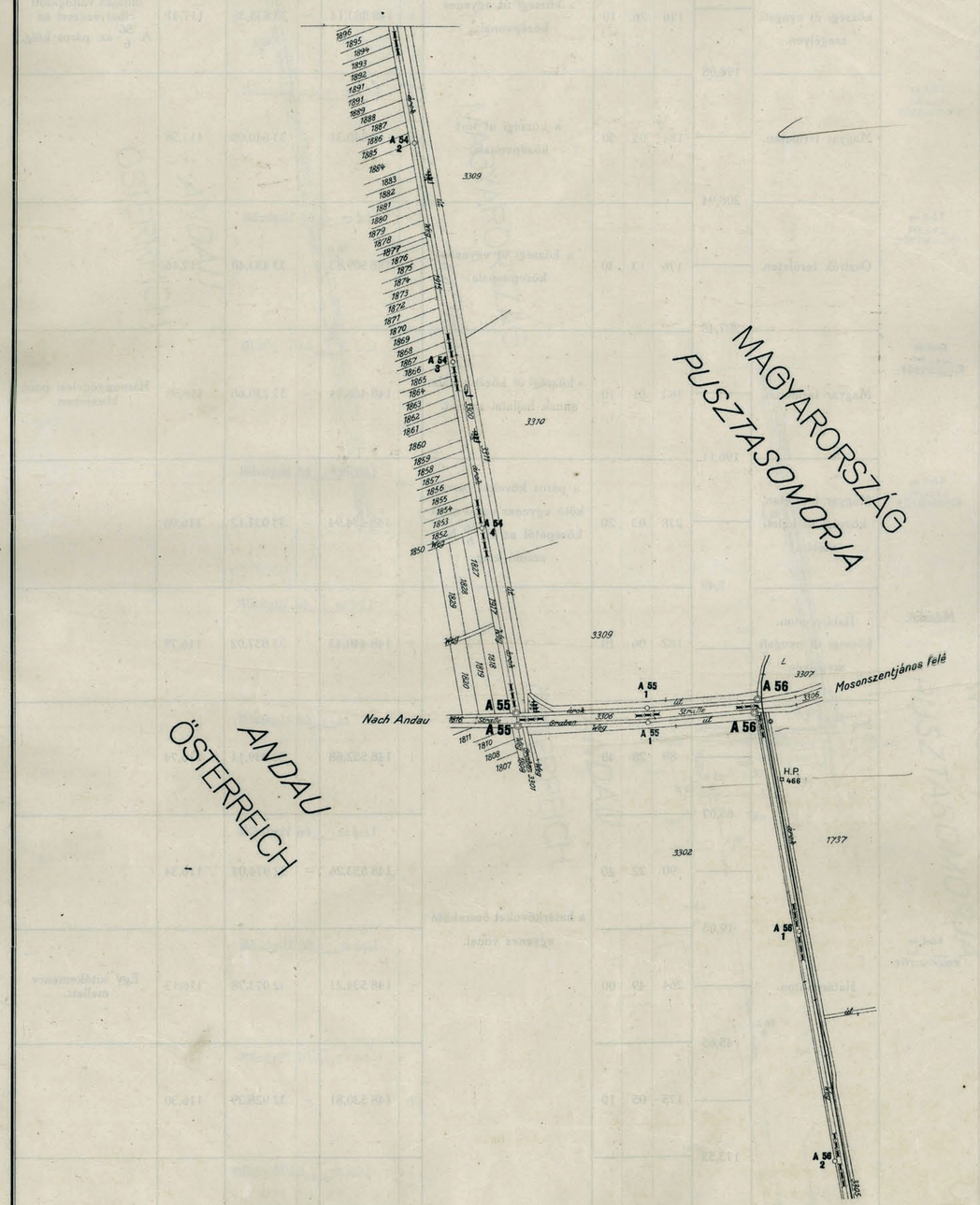

A határjelek						A határvonal				A határjelek összrendezői méterben				A határjelek keresztjére vonatkoztatott magasság méterben az Adria felett	Megjegyzés
száma		jellege	anyaga	elhelyezése	vízszintes távolsága méterben	Törési szög a határjeleken			leírása a következő határjelig. A határvonalat képezi:	±	y	±	x		
fő kő	közönséges kő					°	′	″							
1	2	3	4	5	6	7			8	9		10		11	12
	A. 56. 2.		Lásd az 1966 évi KIEGÉSZÍTŐT	Osztrák területen, községi út nyugati szegélyén.	198,08	176	26	10	a községi út egyenes középvonala.	+	Lásd az 1966 évi kiegészítőt 148 583,14	–	33 833,35	117,41	A községi út két oldalán váltogatott elhelyezéssel az A 56/6 sz. páros kőig.
	A. 56. 3.		Lásd az 1966 évi KIEGÉSZÍTŐT	Magyar területen.	208,94	184	05	50	a községi út tört középvonala.	+	Lásd az 1966 évi kiegészítőt 148 540,31	–	33 640,03	117,58	
	A. 56. 4.		Lásd az 1966 évi KIEGÉSZÍTŐT	Osztrák területen.	207,48	176	13	30	a községi út egyenes középvonala.	+	Lásd az 1966 évi kiegészítőt 148 509,83	–	33 433,40	117,16	
	A. 56. 5.		Lásd az 1966 évi KIEGÉSZÍTŐT	Magyar területen.	196,11	183	01	10	a községi út középvonala, annak hajlatai szerint.	+	Lásd az 1966 évi kiegészítőt 148 466,11	–	33 230,66	116,98	Háromszögelési pont közelében.
	Lásd az 1966 évi KIEGÉSZÍTŐT A. 56. 6. K.	páros	Lásd az 1966 évi KIEGÉSZÍTŐT	Magyar területen, községi út keleti szélén.	5,49	278	03	20	a páros köveket összekötő egyenes vonal az út közepétől az A 56/6 Ny. számú kőig.	+	Lásd az 1966 évi kiegészítőt 148 434,94	–	33 037,12	116,96	
	Lásd az 1966 évi KIEGÉSZÍTŐT A. 56. 6. Ny.		Mészkő.	Határponton, községi út nyugati szegélyén.	112,29	182	06	10	a határköveket összekötő egyenes vonal.	+	Lásd az 1966 évi kiegészítőt 148 440,43	–	33 037,02	116,79	
A. 57.				Határponton.	65,07	89	28	40		+	Lásd az 1966 évi kiegészítőt 148 552,68	–	33 039,11	116,74	
	A. 57. 1.				19,05	90	22	40		+	Lásd az 1966 évi kiegészítőt 148 553,26	–	32 974,07	116,34	
	A. 57. 2.		Lásd az 1966 évi KIEGÉSZÍTŐT		45,65	264	49	00		+	Lásd az 1966 évi kiegészítőt 148 534,21	–	32 973,78	116,13	Egy sütőkemence mellett.
	A. 57. 3.				173,55	175	05	10		+	Lásd az 1966 évi kiegészítőt 148 530,81	–	32 928,29	116,30	
	A. 57. 4.				182,84	179	56	30		+	Lásd az 1966 évi kiegészítőt 148 503,09	–	32 757,04	116,28	

A határvonal térképe.

Méretarány 1 : 2880.

13

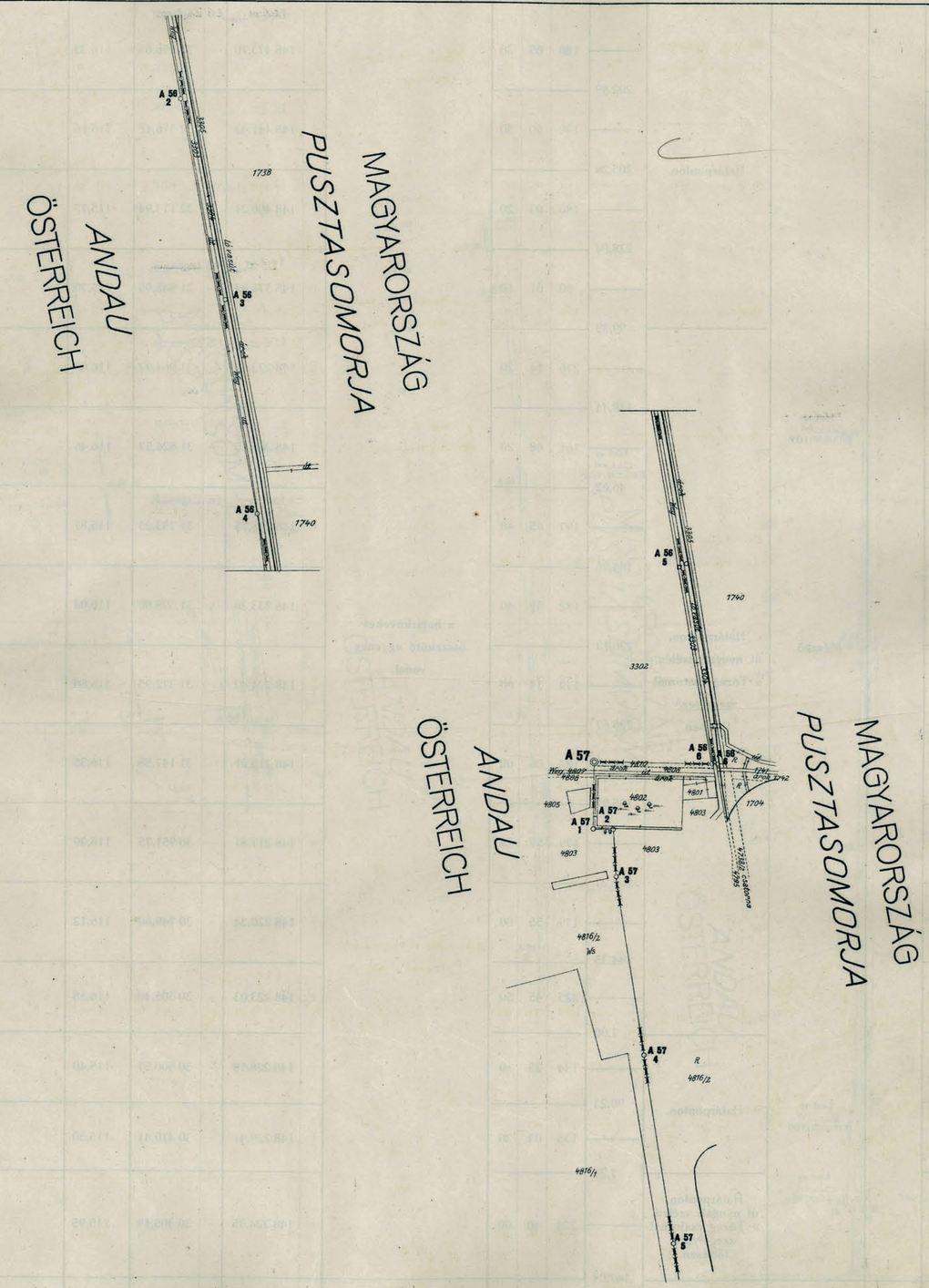

A határjelek						A határvonal				A határjelek összrendezői méterben					A határjelek keresztjére vonatkoztatott magasság méterben az Adria felett	Megjegyzés
száma		jellege	anyaga	elhelyezése	vízszintes távolsága méterben	Törési szög a határjeleken			leírása a következő határjelig. A határvonalat képezi:	±	y	±	x			
fő-	közönséges kő					°	′	″								
1	2	3	4	5	6	7			8	9		10			11	12
	A. 57. 5.				202,89	180	05	30		+	Lásd az 1966 évi kiegészítőt 148 473,70	–	32 576,65		116,33	
	A. 57. 6.			Határponton.	205,26	179	50	50		+	Lásd az 1966 évi kiegészítőt 148 441,42	–	32 376,42		116,16	
	A. 57. 7.				228,04	180	03	20		+	Lásd az 1966 évi kiegészítőt 148 408,21	–	32 173,94		115,77	
	A. 57. 8.				99,33	90	01	10		+	Lásd az 1966 évi kiegészítőt 148 371,52	–	31 948,95		115,70	
A. 58.					138,44	276	14	20		+	Lásd az 1966 évi kiegészítőt 148 273,47	–	31 964,92		116,88	
	A. 58. 1.		Lásd az 1966 évi KIEGÉSZÍTŐT		Lásd az 1966 évi KIEGÉSZÍTŐT 46,62	161	08	20		+	Lásd az 1966 évi kiegészítőt 148 266,15	–	31 826,57		116,46	
	A. 58. 2.				184,96	197	05	40		+	Lásd az 1966 évi kiegészítőt 148 248,75	–	31 783,25		115,87	Lásd az 1966 évi kiegészítőt
	A. 58. 3.			Határponton, út nyugati szélén, a Tözeg csatornát szegélyező töltésen.	226,13	182	31	40	a határköveket összekötő egyenes vonal.	+	148 233,26	–	31 598,80		116,03	
	A. 58. 4.		Mészkő.		225,67	179	54	00		+	148 224,42	–	31 372,95		116,80	
	A. 58. 5.				195,95	183	06	00		+	148 215,21	–	31 147,58		116,35	
	A. 58. 6.				202,27	179	57	20		+	148 217,81	–	30 951,75		116,30	
	A. 58. 7.				244,33	179	55	00		+	148 220,34	–	30 749,60		116,12	
	A. 58. 8.				7,00	225	45	50		+	148 223,03	–	30 505,40		116,18	
	A. 58. 9.			Határponton.	90,23	134	22	10		+	148 228,10	–	30 500,57		115,40	
	A. 58. 10.		Lásd az 1966 évi KIEGÉSZÍTŐT		7,27	135	03	30		+	148 229,41	–	30 410,41		115,30	
	A. 58. 11.		Lásd az 1966 évi KIEGÉSZÍTŐT	Határponton, út nyugati szélén, a Tözeg csatornát szegélyező töltésen.	147,04	224	40	00		+	148 224,35	–	30 405,19		115,95	

A határvonal térképe.

Méretarány 1 : 2880.

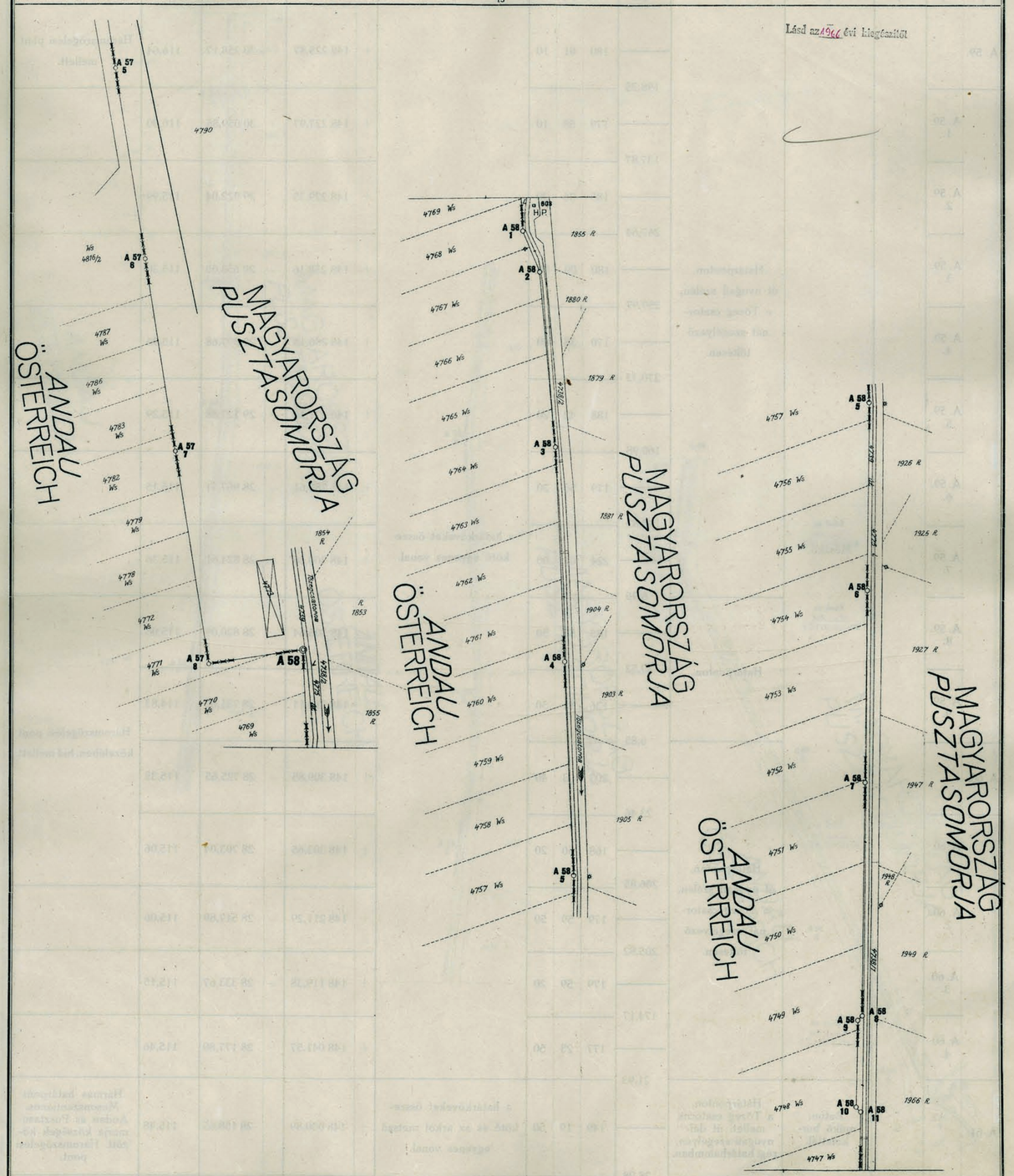

A határjelek						A határvonal				A határjelek összrendezői méterben				A határjelek keresztjére vonatkoztatott magasság méterben az Adria felett	Megjegyzés
száma		jellege	anyaga	elhelyezése	vízszintes távolsága méterben	Törési szög a határjeleken			leírása a következő határjelig. A határvonalat képezi:	±	y	±	x		
fő kő	közönséges kő					°	′	″							
1	2	3	4	5	6	7			8	9		10		11	12
A. 59.						180	01	10		+	148 225,87	–	30 258,17	116,64	Háromszögelési pont mellett.
					198,25										
	A. 59. 1.					179	58	10		+	148 227,97	–	30 059,85	116,00	
					137,87										
	A. 59. 2.					185	36	20		+	148 229,35	–	29 922,04	115,99	
					267,64										
	A. 59. 3.			Határponton, út nyugati szélén, a Tőzeg csatornát szegélyező töltésen.		180	00	00		+	148 258,16	–	29 656,05	115,30	
					259,97										
	A. 59. 4.					170	38	00		+	148 286,15	–	29 397,68	115,96	
					270,32										
	A. 59. 5.					188	42	20		+	148 271,13	–	29 127,88	115,29	
					160,98										
	A. 59. 6.					179	56	20		+	148 286,61	–	28 967,71	115,15	
			Lásd az 1966. évi KIEGÉSZÍTŐT Mészkő.		143,82										
	A. 59. 7.					224	01	00	a határköveket összekötő egyenes vonal.	+	148 300,36	–	28 824,61	115,36	
					6,95										
	A. 59. 8.		Lásd az 1966. évi KIEGÉSZÍTŐT			135	55	50		+	148 305,64	–	28 820,09	115,06	
				Határponton.	89,52										
	A. 59. 9.					136	11	50		+	148 314,11	–	28 731,02	114,83	Háromszögelési pont közelében, híd mellett.
					6,85										
A. 60.						203	03	40		+	148 309,85	–	28 725,65	115,35	
					23,46										
	A. 60. 1.		Lásd az 1966. évi KIEGÉSZÍTŐT			168	50	20		+	148 303,65	–	28 703,04	115,06	
				Határponton, út nyugati szélén, a Tőzeg csatornát szegélyező töltésen.	206,85										
	A. 60. 2.					179	59	50		+	148 211,29	–	28 517,89	115,06	
					205,82										
	A. 60. 3.					179	59	20		+	148 119,38	–	28 333,67	115,15	
					174,17										
	A. 60. 4.		Lásd az 1966. évi KIEGÉSZÍTŐT			177	23	50		+	148 041,57	–	28 177,80	115,46	
					21,93										
A. 61.			Beton, műkő burkolattal.	Hátárponton, a Tőzeg csatorna melleti út délnyugati szegélyén, régi határhalomban.		149	19	50	a határköveket összekötő és az árkot metsző egyenes vonal.	+	148 030,89	–	28 158,65	115,48	Hármas határpont Mosonszentjános, Andau és Pusztasomorja községek között. Háromszögelési pont.
					28,98										

A határvonal térképe.

Méretarány 1 : 2880.

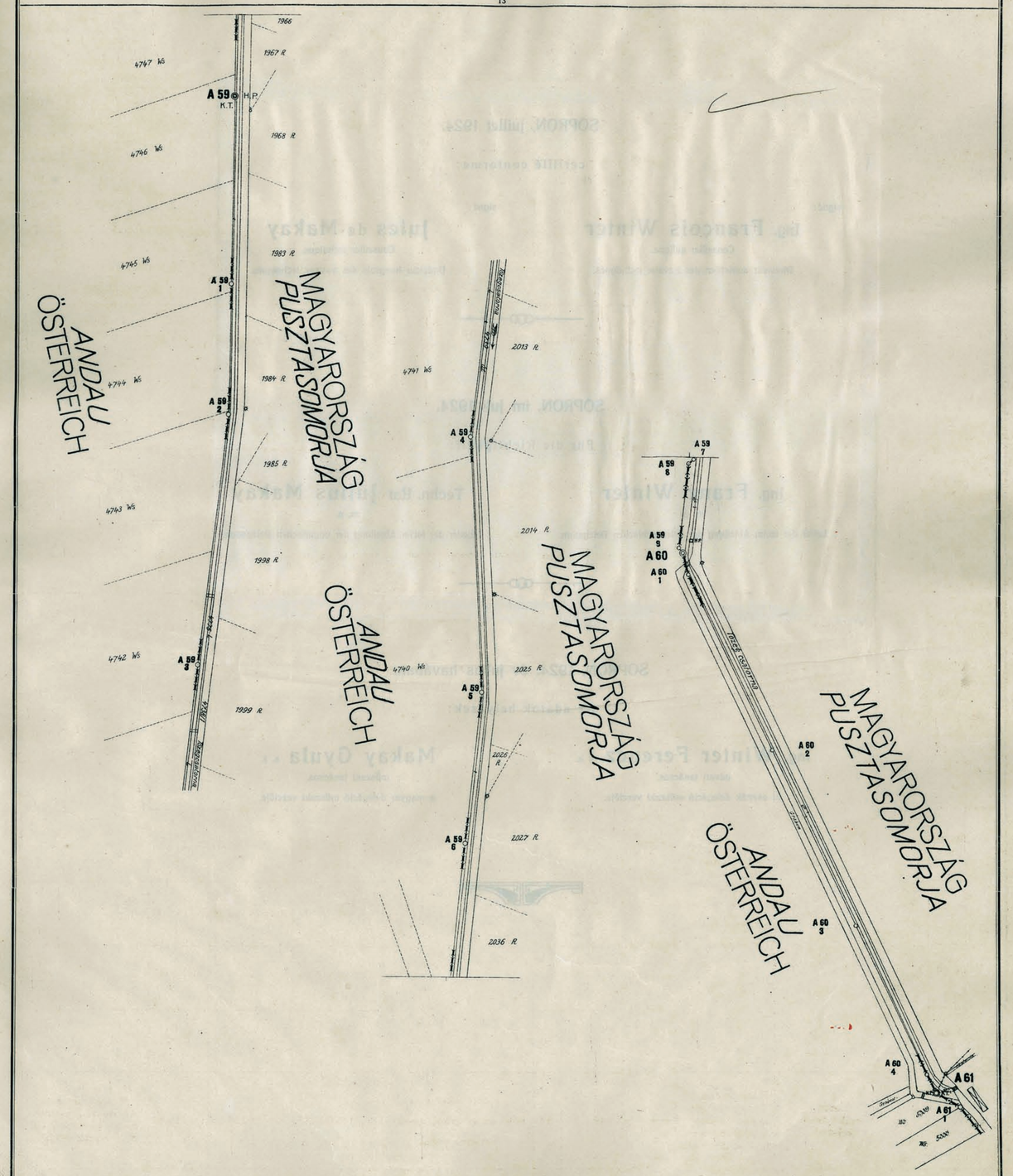

SOPRON, 1924. év julius havában.

Az adatok helyesek:

Ing. **Winter Ferencz** s. k.
udvari tanácsos.
az osztrák delegáció műszaki vezetője.

Makay Gyula s. k.
műszaki tanácsos.
a magyar delegáció műszaki vezetője.