MAGYAR–JUGOSZLÁV

ÁLLAMHATÁR

JUGOSLOVENSKO–MADJARSKA

DRŽAVNA GRANICA

# KIEGÉSZÍTÉS ÉS MÓDOSÍTÁS A HATÁRVONAL LEÍRÁSÁHOZ ÉS TÉRKÉPEIHEZ

# DOPUNE I IZMENE OPISA I PLANOVA GRANICE

"A", "B", "C", "D", "E" ÉS "F"

HATÁRSZAKASZOK

GRANIČNI ODSECI

"A", "B", "C", "D", "E" I "F"

1983–1984

## BEVEZETŐ

A Magyar Népköztársaság Kormánya és a Jugoszláv Szövetségi Népköztársaság Kormánya között a magyar-jugoszláv határon a határvonal és a határjelek karbantartásáról és felújításáról Belgrádban, 1956. évi január hó 18.-án aláírt egyezmény 5. cikke alapján a Magyar-Jugoszláv Határmegjelölési és Határjelfelújítási Vegyes Bizottság az A, B, C, D, E és F határszakaszon 1983-1984 években végrehajtotta a határvonal és a határjelek általános ellenőrzését és felújítását.

## UVOD

Na osnovu člana 5. konvencije izmedju Vlade Federativne Narodne Republike Jugoslavije i Vlade Narodne Republike Madjarske o obeležavanju i obnovi granične linije i graničnih oznaka na jugoslovensko-madjarskoj granici, potpisane u Beogradu 18. januara 1956. godine,Mešovita jugoslovensko-madjarska komisija za obeležavanje granice i obnovu graničnih oznaka izvršila je opštu kontrolu i obnovu graničnih oznaka i granične linije na graničnim odsecima A, B, C, D, E i F u toku 1983-1984 godine.

# GRANIČNI ODSEK "A"

# "A" HATÁRSZAKASZ

| TAČKA PONT | | ODSTOJANJE TÁVOLSÁG | | | | PRELOMNI UGAO TÖRÉSSZÖG | | | KOORDINATE KOORDINÁTÁK | | Broj plana granice Határtérkép száma | TEKSTUALNI OPIS PROTEZANJA GRANIČNE LINIJE<br>SKICE I PRIMEDBE<br>A HATÁRVONAL HÚZÓDÁSÁNAK SZÖVEGI LEÍRÁSA<br>VÁZLATOK ÉS MEGJEGYZÉSEK |
|---|---|---|---|---|---|---|---|---|---|---|---|---|
| Broj<br>Száma | Nalazi se<br>Helye<br>MNK<br>Granična linija<br>Határvonalon<br>SFRJ | MNK ↓ | ← | → | SFRJ ↓ | MNK | Granična linija<br>Határvonalon<br>MNK←→SFRJ | SFRJ | Y | X | | |
| 1 | | | | | | | | | | | | |
| | | | | | | | | 181-23-31 | | | | |
| 2 | | | | 12,78 | 53,56 | | | | | | | |
| | ⊙ | | | | | | 180-00-45 | 195-58-45 | +188 746,12 | +71 549,22 | | Premeštena<br>Áthelyezve |
| A641 | | | | | 35,33 | | | | | | | |
| | | | | | | | | 147-53-51 | | | | |
| 1 | | | | | | | | | | | | |
| | | | | | | | | 197-51-35 | | | | |
| 2 | | | | 18,96 | 45,79 | | | | | | | |
| | ⊙ | | | | | | 179-59-51 | 177-38-06 | +188 653,96 | +71 570,00 | | Premeštena<br>Áthelyezve |
| A642 | | | | 19,88 | 84,15 | | | | | | | |
| | ◎ | | | | | | | 176-55-03 | +188 570,60 | +71 581,53 | | Premeštena<br>Áthelyezve |
| 1 | | | | 20,94 | 38,06 | | | | | | | |
| | ⊙ | | | | | | 179-59-15 | 183-39-53 | +188 532,67 | +71 584,71 | | Premeštena<br>Áthelyezve |
| 2 | | | | 19,52 | 11,15 | | | | | | | |
| | ⊙ | | | | | | 180-00-04 | 176-01-12 | +188 521,64 | +71 586,35 | | Premeštena<br>Áthelyezve |
| A643 | | | | 10,45 | 78,91 | | | | | | | |
| | ◎ | | | | | | | 172-06-56 | +188 442,97 | +71 592,51 | | Premeštena<br>Áthelyezve |
| 1 | | | | 9,12 | 8,24 | | | | | | | |
| | ⊙ | | | | | | 179-59-19 | 181-03-29 | +188 434,74 | +71 592,02 | | Premeštena<br>Áthelyezve |
| 2 | | | | 12,39 | 44,65 | | | | | | | |
| | ⊙ | | | | | | 179-58-53 | | +188 390,13 | +71 590,19 | | Premeštena<br>Áthelyezve |
| | | | | | | | | | | | | |

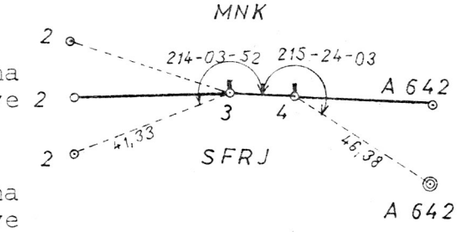




"B" HATÁRSZAKASZ

GRANIČNI ODSEK "B"

| PONT TAČKA | | TÁVOLSÁG ODSTOJANJE | | | | TÖRÉSSZÖG PRELOMNI UGAO | | |
|---|---|---|---|---|---|---|---|---|
| Száma Broj | Helye Nalazi se / MNK / Határvonalon Granična linija / SFRJ | MNK ↓ | ← | → | SFRJ ↓ | MNK | Határvonalon Granična linija / MNK ← → SFRJ | SFRJ |
| 1 | 2 | 3 | 4 | 5 | 6 | 7 | 8 | 9 |
| 4.2 | | | | | | | | |
| 4.3 | | | | | | | | |
| 4.4 | | | | | | | | |
| 4.5 | | | | | | | | |
| B5 | | | | | | | | |
| 1 | | | | | | | | |
| | | | | | | | | |
| B10 | | 163,58 | | | | 220-58-52 | | |
| B11 | | 207,82 | 213,53 | | | 172-08-34 | 180-02-40 | |
| B12 | | | | | | 81-16-29 | | |
| | | | | | | | | |
| | | | | | | | | |

| KOORDINÁTÁK KOORDINATE | | Határtérkép száma Broj plana granice | A HATÁRVONAL HÚZÓDÁSÁNAK SZÖVEGI LEÍRÁSA VÁZLATOK ÉS MEGJEGYZÉSEK<br>TEKSTUALNI OPIS PROTEZANJA GRANIČNE LINIJE SKICE I PRIMEDBE |
|---|---|---|---|
| Y | X | | |
| MNK / Határvonalon Granična linija / SFRJ | | | |
| 10 | 11 | 12 | 13 |
| | | | III.tipusu határjellel megjelölve<br>Postavljena granična oznaka tipa III |
| | | | III.tipusu határjellel megjelölve<br>Postavljena granična oznaka tipa III |
| | | | III.tipusu határjellel megjelölve<br>Postavljena granična oznaka tipa III |
| | | | III.tipusu határjellel megjelölve<br>Postavljena granična oznaka tipa III |
| | | | I.tipusu határjellel megjelölve<br>Postavljena granična oznaka tipa I<br>B5/SFRJ megsemmisült<br>Uništena |
| | | | 5.1/a megsemmisült<br>Uništena |
| | | | |
| | | | I.tipusu határjellel megjelölve<br>Postavljena granična oznaka tipa I |
| +185 646,09 | +73 065,06 | | Áthelyezve<br>Premeštena |
| | | | |
| | | | |
| | | | |

| PONT TAČKA | | TÁVOLSÁG ODSTOJANJE | | | | TÖRÉSSZÖG PRELOMNI UGAO | | | KOORDINÁTÁK KOORDINATE | | Határtérkép száma Broj plana granice | A HATÁRVONAL HÚZÓDÁSÁNAK SZÖVEGI LEÍRÁSA VÁZLATOK ÉS MEGJEGYZÉSEK TEKSTUALNI OPIS PROTEZANJA GRANIČNE LINIJE SKICE I PRIMEDBE |
|---|---|---|---|---|---|---|---|---|---|---|---|---|
| Száma Broj | Helye Nalazi se MNK Határvonalon Granična linija SFRJ | MNK ↓ | ←→ | ←→ | SFRJ ↓ | MNK | Határvonalon Granična linija MNK←→SFRJ | SFRJ | Y | X | | |
| 1 | 2 | 3 | 4 | 5 | 6 | 7 | 8 | 9 | 10 | 11 | 12 | 13 |
| 4 | • | | | | | | | | | | | Megsemmisült Unistena |
| B27 | | | | | | | | | | | • | 26.4 MNK B 27; 12,87; 41,44; SFRJ |
| | | | | | | | | | | | | |
| 122.1 | | | | | | | | | | | | 122.1 MNK 122.2; 33,70; 26,31; SFRJ |
| | | | | | | | | | | | | |
| B141 | | | | | | | | 217-12-58 | | | | |
| B142 | ◎ | | | 100,24 | 151,73 | | 180-10-50 | 201-10-14 | +167 935,94 | +86 113,68 | | Áthelyezve Premeštena |
| B143 | | | | | 210,56 | | | 204-51-32 | | | | |
| | | | | | | | | | | | | |
| B157/a | | | | | | | | | | | | Megsemmisült Unistena |
| | | | | | | | | | | | | |
| | | | | | | | | | | | | |

| PONT TAČKA | | TÁVOLSÁG ODSTOJANJE | | | | TÖRÉSSZÖG PRELOMNI UGAO | | |
|---|---|---|---|---|---|---|---|---|
| Száma Broj | Helye Nalazi se MNK / Határvonalon Granična linija / SFRJ | MNK ↓ | ←→ | ←→ | SFRJ ↓ | MNK | Határvonalon Granična linija / MNK←→SFRJ | SFRJ |
| 1 | 2 | 3 | 4 | 5 | 6 | 7 | 8 | 9 |
| 1 | | | | | | | | |
| B164 | | | | | | | | |
| | | | | | | | | |
| 166.3/a | | | | | | | | |
| | | | | | | | | |
| B167 | ⊙ | | | | | 227-52-55 | | |
| 1 | • | | | | | | | |
| 2 | • | 207,53 | | | | | | |
| 3 | • | | | | | | | |
| 4 | | | | | | | | |
| B168 | ⊙ | 501,63 | 204,33 | | | 165-19-10 | 180-08-20 | |
| B169 | | | | | | 189-43-45 | | |

| KOORDINÁTÁK KOORDINATE | | Határtérkép száma Broj plana granice | A HATÁRVONAL HÚZÓDÁSÁNAK SZÖVEGI LEÍRÁSA VÁZLATOK ÉS MEGJEGYZÉSEK<br>TEKSTUALNI OPIS PROTEZANJA GRANIČNE LINIJE SKICE I PRIMEDBE |
|---|---|---|---|
| Y | X | | |
| MNK / Határvonalon Granična linija / SFRJ | | | |
| 10 | 11 | 12 | 13 |
| | | | |
| | | | 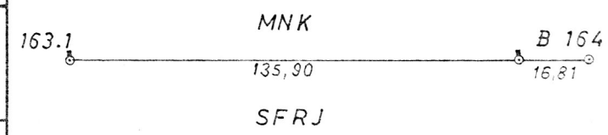 |
| | | | Megsemmisült<br>Uništena |
| | | | Megsemmisült<br>Uništena |
| | | | Megsemmisült<br>Uništena |
| | | | Megsemmisült<br>Uništena |
| | | | 167.4/a megsemmisült<br>Uništena |
| +166 508,74 | -82 450,40 | | Áthelyezve<br>Premeštena |
| | | | |

| PONT TAČKA | | TÁVOLSÁG ODSTOJANJE | | | | TÖRÉSSZÖG PRELOMNI UGAO | | |
|---|---|---|---|---|---|---|---|---|
| Száma Broj | Helye Nalazi se / MNK / Határvonalon Granična linija / SFRJ | MNK ↓ | ↔ | ↔ | SFRJ ↓ | MNK | Határvonalon Granična linija / MNK ← → SFRJ | SFRJ |
| 1 | 2 | 3 | 4 | 5 | 6 | 7 | 8 | 9 |
| 175.1/a | | | | | | | | |
| | | | | | | | | |
| 1 | | | | | | | | |
| B180 | | 339,67 | | | | 165-15-53 | | |
| B181 | ◎ | 140,58 | 270,46 | | | 183-46-59 | 179-35-28 | |
| B182 | | | | | | 139-26-54 | | |
| | | | | | | | | |
| B185 | | | | | | | | |
| | | | | | | | | |
| 6 | | | | | | | | |
| 7 | ⊙ | | | | | | | |
| 8 | ⊙ | | | | | | | |

| KOORDINÁTÁK KOORDINATE | | Határtérkép száma Broj plana granice | A HATÁRVONAL HÚZÓDÁSÁNAK SZÖVEGI LEÍRÁSA VÁZLATOK ÉS MEGJEGYZÉSEK<br>TEKSTUALNI OPIS PROTEZANJA GRANIČNE LINIJE SKICE I PRIMEDBE |
|---|---|---|---|
| Y | X | | |
| MNK / Határvonalon Granična linija / SFRJ | | | |
| 10 | 11 | 12 | 13 |
| | | | Megsemmisült<br>Uništena |
| | | | |
| | | | 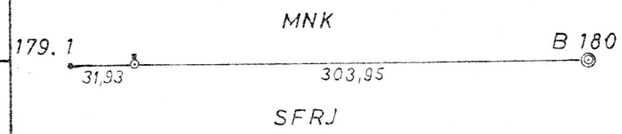 |
| +164 272,99 | -78 351,71 | | Áthelyezve<br>Premeštena |
| | | | |
| | | | B185/SFRJ megsemmisült<br>Uništena |
| | | | 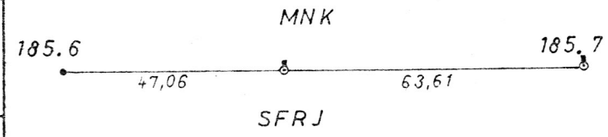 |
| | | | III.tipusu határjellel megjelölve<br>Postavljena granična oznaka tipa III |
| | | | III.tipusu határjellel megjelölve<br>Postavljena granična oznaka tipa III |

| PONT TAČKA | | TÁVOLSÁG ODSTOJANJE | | | | TÖRÉSSZÖG PRELOMNI UGAO | | |
|---|---|---|---|---|---|---|---|---|
| Száma Broj | Helye Nalazi se / MNK / Határvonalon Granična linija / SFRJ | MNK ↓ | ↔ | ↔ | SFRJ ↓ | MNK | Határvonalon Granična linija / MNK ← → SFRJ | SFRJ |
| 1 | 2 | 3 | 4 | 5 | 6 | 7 | 8 | 9 |
| B186 | ◎ | | | | | | | |
| 1 | ⚲ | | | | | | | |
| 2 | ⚲ | | | | | | | |
| 3 | ⚲ | | | | | | | |
| 4 | ⚲ | | | | | | | |
| | | | | | | | | |
| 2 | | | | | | | | |
| 278.3 | | | | | | | | |
| | | | | | | | | |
| 6 | • | | | | | | | |
| B395 | ◎ / ○ | | 13,70 | | | | | |
| 1 | | | | | | | | |

| KOORDINÁTÁK KOORDINATE | | Határtérkép száma Broj plana granice | A HATÁRVONAL HÚZÓDÁSÁNAK SZÖVEGI LEÍRÁSA VÁZLATOK ÉS MEGJEGYZÉSEK<br>TEKSTUALNI OPIS PROTEZANJA GRANIČNE LINIJE SKICE I PRIMEDBE |
|---|---|---|---|
| Y | X | | |
| MNK / Határvonalon Granična linija / SFRJ | | | |
| 10 | 11 | 12 | 13 |
| | | | I.tipusu határjellel megjelölve<br>Postavljena granična oznaka tipa I |
| | | | III.tipusu határjellel megjelölve<br>Postavljena granična oznaka tipa III |
| | | | III.tipusu határjellel megjelölve<br>Postavljena granična oznaka tipa III |
| | | | III.tipusu határjellel megjelölve<br>Postavljena granična oznaka tipa III |
| | | | III.tipusu határjellel megjelölve<br>Postavljena granična oznaka tipa III |
| | | | |
| | | | Berzence-Gola határátkelőhely /kiegé-szitő térkép a 9.oldalon/<br>Granični prelaz Gola-Berzence /dopuna plana na str.9./ |
| | | | 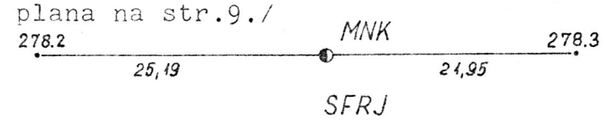 |
| | | | Megsemmisült<br>Uništena<br> 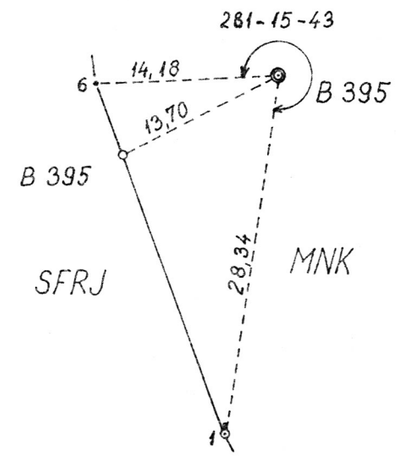 |
| +144 472,35 | -64 735,73 | | |

| PONT TAČKA | | TÁVOLSÁG ODSTOJANJE | | | | TÖRÉSSZÖG PRELOMNI UGAO | | |
|---|---|---|---|---|---|---|---|---|
| Száma Broj | Helye Nalazi se MNK / Határvonalon Granična linija / SFRJ | MNK ↓ | ←→ | ←→ | SFRJ ↓ | MNK | Határvonalon Granična linija MNK←→SFRJ | SFRJ |
| 1 | 2 | 3 | 4 | 5 | 6 | 7 | 8 | 9 |
| 9 | | | | | | | | |
| B397 | ◎ ○ | | 12,94 | | | | | |
| 1 | | | | | | | | |
| | | | | | | | | |
| 397.7 | • | | | | | | | |
| | | | | | | | | |
| B437 | ○ | | | | | | | |
| B438 | | | | | | | | |
| | | | | | | | | |
| B446 | ◎ | | | | | | | |
| | | | | | | | | |
| | | | | | | | | |

| KOORDINÁTÁK KOORDINATE | | Határtérkép száma Broj plana granice | A HATÁRVONAL HÚZÓDÁSÁNAK SZÖVEGI LEÍRÁSA VÁZLATOK ÉS MEGJEGYZÉSEK<br>TEKSTUALNI OPIS PROTEZANJA GRANIČNE LINIJE SKICE I PRIMEDBE |
|---|---|---|---|
| Y | X | | |
| MNK / Határvonalon Granična linija / SFRJ | | | |
| 10 | 11 | 12 | 13 |
| +144 327,46 | -64 427,68 | | 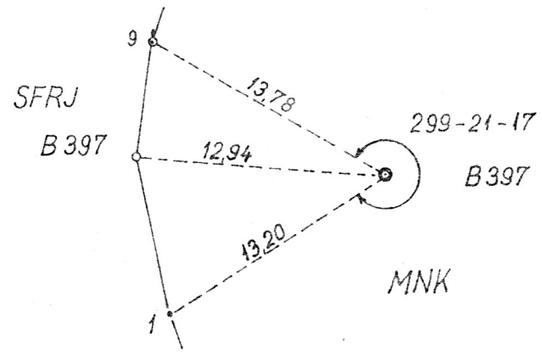 |
| | | | Megsemmisült<br>Uništena |
| | | | Megsemmisült<br>Uništena<br> 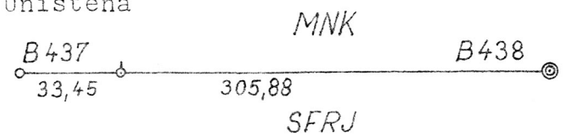 |
| | | | I.tipusu határjellel megjelölve<br>Postavljena granična oznaka tipa I |

| PONT TAČKA | | TÁVOLSÁG ODSTOJANJE | | | | TÖRÉSSZÖG PRELOMNI UGAO | | |
|---|---|---|---|---|---|---|---|---|
| Száma Broj | Helye Nalazi se / MNK / Határvonalon Granična linija / SFRJ | MNK ↓ | ←→ | ←→ | SFRJ ↓ | MNK | Határvonalon Granična linija / MNK←→SFRJ | SFRJ |
| 1 | 2 | 3 | 4 | 5 | 6 | 7 | 8 | 9 |
| B457 | | | | | | | | |
| B458 | ° | | | | | | | |
| | | | | | | | | |
| B498 | ° | | | | | | | |
| B499 | ° | | | | | | | |
| | | | | | | | | |
| B505 | | | | | | | | |
| B506 | | | | | | | | |
| | | | | | | | | |
| B546 | | | | | | | | |
| | | | | | | | | |
| | | | | | | | | |

| KOORDINÁTÁK KOORDINATE | | Határtérkép száma Broj plana granice | A HATÁRVONAL HÚZÓDÁSÁNAK SZÖVEGI LEÍRÁSA VÁZLATOK ÉS MEGJEGYZÉSEK<br>TEKSTUALNI OPIS PROTEZANJA GRANIČNE LINIJE SKICE I PRIMEDBE |
|---|---|---|---|
| Y | X | | |
| MNK | | | |
| Határvonalon Granična linija | | | |
| SFRJ | | | |
| 10 | 11 | 12 | 13 |
| | | | 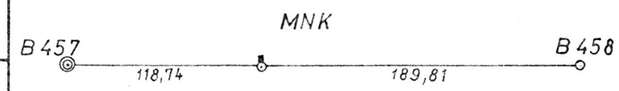 <br>Megsemmisült<br>Uništena<br>SFRJ |
| | | | Megsemmisült<br>Uništena |
| | | |  <br>Megsemmisült<br>Uništena<br>SFRJ |
| | | | 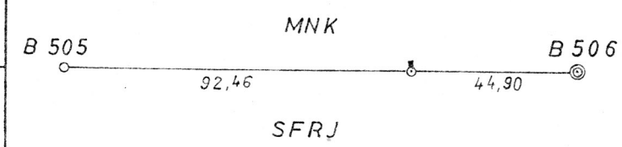 |
| | | | B546/a és B546/b megsemmisültek<br>Uništene |

| PONT TAČKA | | TÁVOLSÁG ODSTOJANJE | | | | TÖRÉSSZÖG PRELOMNI UGAO | | |
|---|---|---|---|---|---|---|---|---|
| Száma Broj | Helye Nalazi se MNK / Határvonalon Granična linija / SFRJ | MNK ↓ | ←→ | ←→ | SFRJ ↓ | MNK | Határvonalon Granična linija MNK←→SFRJ | SFRJ |
| 1 | 2 | 3 | 4 | 5 | 6 | 7 | 8 | 9 |
| B586 | | | | | | | | |
| 1 | | | | | | | | |
| | | | | | | | | |
| 598.1 | • | | | | | | | |
| | | | | | | | | |
| B620 | | | | | | | | |
| B621/a | | | | | | | | |
| | | | | | | | | |
| 1 | | | | | | | | |
| B708 | ◎ | | | | | | | |
| B709 | | | | | | | | |
| | | | | | | | | |

| KOORDINÁTÁK KOORDINATE | | Határtérkép száma Broj plana granice | A HATÁRVONAL HÚZÓDÁSÁNAK SZÖVEGI LEÍRÁSA VÁZLATOK ÉS MEGJEGYZÉSEK TEKSTUALNI OPIS PROTEZANJA GRANIČNE LINIJE SKICE I PRIMEDBE |
|---|---|---|---|
| Y | X | | |
| MNK | | | |
| Határvonalon Granična linija | | | |
| SFRJ | | | |
| 10 | 11 | 12 | 13 |
| | | | 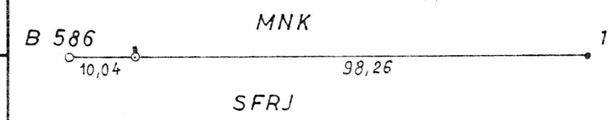  |
| | | | Megsemmisült<br>Uništena |
| | | |   |
| | | | Megsemmisült<br>Uništena |
| | | | 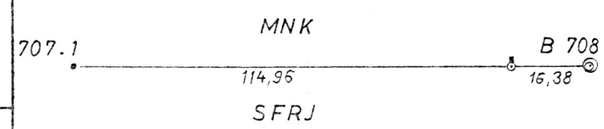  |
| | | | I.tipusu határjellel megjelölve<br>Postavljena granična oznaka tipa I |
| | | | 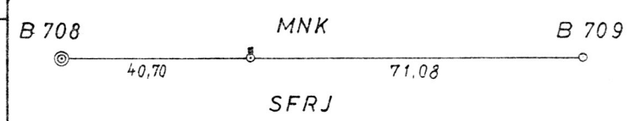  |

# BERZENCE - GOLA HATÁRÁTKELŐHELY
# GRANIČNI PRELAZ GOLA-BERZENCE

MÉRETARÁNY
RAZMERA 1:2000

## 36. SZÁMÚ HATÁRTÉRKÉPLAP KIEGÉSZÍTŐJE
## DOPUNA PLANA GRANICE BROJ 36.

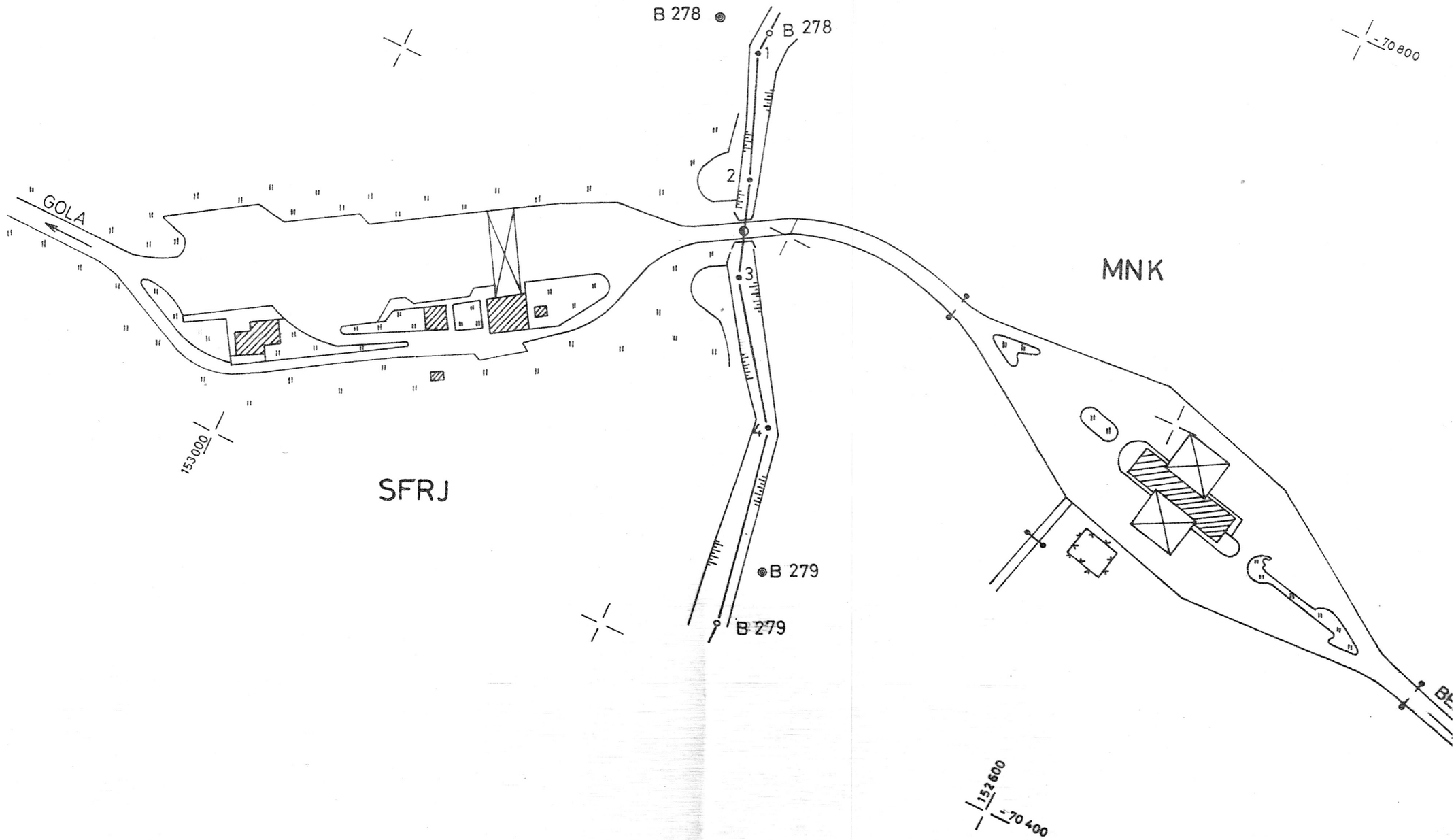

# GRANIČNI ODSEK "C"

# "C" HATÁRSZAKASZ

| TAČKA PONT | | ODSTOJANJE TÁVOLSÁG | | | | PRELOMNI UGAO TÖRÉSSZÖG | | | KOORDINATE KOORDINÁTÁK | | Broj plana granice Határtérkép száma | TEKSTUALNI OPIS PROTEZANJA GRANIČNE LINIJE SKICE I PRIMEDBE A HATÁRVONAL HÚZÓDÁSÁNAK SZÖVEGI LEÍRÁSA VÁZLATOK ÉS MEGJEGYZÉSEK |
|---|---|---|---|---|---|---|---|---|---|---|---|---|
| Broj Száma | Nalazi se Helye MNK Granična linija Határvonalon SFRJ | MNK ↓ | ←→ | ←→ | SFRJ ↓ | MNK | Granična linija Határvonalon MNK←→SFRJ | SFRJ | Y MNK Granična linija Határvonalon SFRJ | X | | |
| 1 | 2 | 3 | 4 | 5 | 6 | 7 | 8 | 9 | 10 | 11 | 12 | 13 |
| C13 | | | | | | | | 183-43-04 | | | | |
| C14 | ◎ | | | 209,72 | 296,17 | | 180-00-03 | 183-38-16 | +122 667,82 | -41 710,27 | | Premeštena Áthelyezve |
| C15 | ◎ | | | 241,91 | 148,37 | | 180-00-03 | 151-18-44 | +122 539,61 | -41 635,59 | | Premeštena Áthelyezve |
| C16 | | | | | 483,59 | | | 195-43-38 | | | | |
| | | | | | | | | | | | | |
| C85 | | 243,51 | | | | 169-07-20 | | | | | | |
| C86 | ◎ | 193,62 | 119,32 | | | 181-29-48 | 180-00-00 | | +107 789,21 | -30 223,71 | | Premeštena Áthelyezve |
| C87 | | | | | | 179-20-27 | | | | | | |
| | | | | | | | | | | | | |
| C99 | | 192,43 | | | | 187-43-31 | | | | | | |
| C100 | ◎ | 210,94 | 204,52 | | | 190-12-08 | 179-59-46 | | +105 037,90 | -29 968,70 | | Premeštena Áthelyezve |
| C101 | ◎ | 284,73 | 173,56 | | | 186-13-21 | 180-00-24 | | +104 837,06 | -29 904,22 | | Premeštena Áthelyezve |

| TAČKA PONT | | ODSTOJANJE TÁVOLSÁG | | | | PRELOMNI UGAO TÖRÉSSZÖG | | | KOORDINATE KOORDINÁTÁK | | Broj plana granice Határtérkép száma | TEKSTUALNI OPIS PROTEZANJA GRANIČNE LINIJE<br>SKICE I PRIMEDBE<br>A HATÁRVONAL HÚZÓDÁSÁNAK SZÖVEGI LEÍRÁSA<br>VÁZLATOK ÉS MEGJEGYZÉSEK |
|---|---|---|---|---|---|---|---|---|---|---|---|---|
| Broj Száma | Nalazi se Helye<br>MNK<br>Granična linija Határvonalon<br>SFRJ | MNK ↓ | ←→ | ←→ | SFRJ ↓ | MNK | Granična linija Határvonalon<br>MNK←→SFRJ | SFRJ | Y | X<br>MNK<br>Granična linija Határvonalon<br>SFRJ | | |
| 1 | 2 | 3 | 4 | 5 | 6 | 7 | 8 | 9 | 10 | 11 | 12 | 13 |
| C102 | ◎ | 301,90 | 171,04 | | | 167-30-13 | 179-59-49 | | +104 576,99 | -29 788,31 | | Premeštena<br>Áthelyezve |
| C103 | ◎ | 260,58 | 386,52 | | | 176-09-37 | 180-00-06 | | +104 281,18 | -29 727,99 | | Premeštena<br>Áthelyezve |
| C104 | | | | | | 177-30-38 | | | | | | |
| | | | | | | | | | | | | |
| 108.2 | • | | | | | | | | | | | Uništena<br>Megsemmisült |
| | | | | | | | | | | | | |
| C111 | | 215,99 | | | | 157-09-56 | | | | | | |
| C112 | ◎ | 419,62 | 305,63 | | | 218-50-18 | 179-59-58 | | +102 280,79 | -29 210,48 | | Premeštena<br>Áthelyezve |
| C113 | | | | | | 167-41-22 | | | | | | |
| | | | | | | | | | | | | |
| C115 | | 397,43 | | | | 172-23-50 | | | | | | |
| C116 | ◎ | 448,73 | 145,31 | | | 207-56-17 | 180-00-10 | | +101 200,81 | -28 749,30 | | Premeštena<br>Áthelyezve |

| TAČKA PONT | | ODSTOJANJE TÁVOLSÁG | | | | PRELOMNI UGAO TÖRÉSSZÖG | | | KOORDINATE KOORDINÁTÁK | | Broj plana granice Határtérkép száma | TEKSTUALNI OPIS PROTEZANJA GRANIČNE LINIJE<br>SKICE I PRIMEDBE<br>A HATÁRVONAL HÚZÓDÁSÁNAK SZÖVEGI LEÍRÁSA<br>VÁZLATOK ÉS MEGJEGYZÉSEK |
|---|---|---|---|---|---|---|---|---|---|---|---|---|
| Broj<br>Száma | Nalazi se<br>Helye<br>MNK<br>Granična linija<br>Határvonalon<br>SFRJ | MNK ↓ | ↔ | ↔ | SFRJ ↓ | MNK | Granična linija<br>Határvonalon<br>MNK ← → SFRJ | SFRJ | Y | X<br>MNK<br>Granična linija<br>Határvonalon<br>SFRJ | | |
| 1 | 2 | 3 | 4 | 5 | 6 | 7 | 8 | 9 | 10 | 11 | 12 | 13 |
| C117 | | | | | | 190-43-26 | | | | | | |
| | | | | | | | | | | | | |
| C124 | | 55,78 | | | | 154-49-57 | | | | | | |
| C125 | ◎ | 36,82 | 951,40 | | | 179-59-49 | 180-00-00 | | +99 663,09 | -27 666,63 | | Premeštena<br>Áthelyezve |
| C126 | ◎ | 111,05 | 834,60 | | | 207-32-42 | 179-59-59 | | +99 628,03 | -27 655,37 | | Premeštena<br>Áthelyezve |
| C127 | | | | | | 155-11-59 | | | | | | |
| | | | | | | | | | | | | |
| C129 | | | | | | | | 158-48-02 | | | | |
| C130 | ◎ | | | 480,11 | 405,94 | | 179-59-44 | 187-33-23 | +98 655,96 | -26 919,34 | | Premeštena<br>Áthelyezve |
| C131 | | 479,52 | | | 402,18 | 217-18-14 | | 184-59-56 | | | | |
| C132 | ◎ | 134,15 | 164,27 | | | 176-06-07 | 180-00-00 | | +97 736,30 | -27 124,46 | | Premeštena<br>Áthelyezve |
| C133 | ◎ | 246,81 | 234,25 | | | 190-06-51 | 180-00-00 | | +97 629,05 | -27 043,88 | | Premeštena<br>Áthelyezve |

| TAČKA PONT | | ODSTOJANJE TÁVOLSÁG | | | | PRELOMNI UGAO TÖRÉSSZÖG | | | KOORDINATE KOORDINÁTÁK | | Broj plana granice Határtérkép száma | TEKSTUALNI OPIS PROTEZANJA GRANIČNE LINIJE<br>SKICE I PRIMEDBE<br>A HATÁRVONAL HÚZÓDÁSÁNAK SZÖVEGI LEÍRÁSA<br>VÁZLATOK ÉS MEGJEGYZÉSEK |
|---|---|---|---|---|---|---|---|---|---|---|---|---|
| Broj<br>Száma | Nalazi se<br>Helye<br>MNK<br>Granična linija<br>Határvonalon<br>SFRJ | MNK ↓ | ←→ | ←→ | SFRJ ↓ | MNK | Granična linija<br>Határvonalon<br>MNK←→SFRJ | SFRJ | Y | X<br>MNK<br>Granična linija<br>Határvonalon<br>SFRJ | | |
| 1 | 2 | 3 | 4 | 5 | 6 | 7 | 8 | 9 | 10 | 11 | 12 | 13 |
| C134 | ◎ | 271,60 | 285,96 | | | 171-32-01 | 180-00-04 | | +97 460,83 | -26 863,28 | | Premeštena<br>Áthelyezve |
| C135 | | | | | | 170-16-51 | | | | | | |
| | | | | | | | | | | | | |
| C139 | | | | | | | | 130-01-46 | | | | |
| C140 | ◎ | | | 462,16 | 809,06 | | 179-58-07 | 179-51-12 | +96 134,15 | -25 380,62 | | Premeštena<br>Áthelyezve |
| C141 | | | | | 579,09 | | | 122-55-46 | | | | |
| C142 | ◎ | | | 714,73 | 458,41 | | 180-00-03 | 168-26-24 | +95 281,81 | -25 708,67 | | Premeštena<br>Áthelyezve |
| C143 | ◎ | | | 740,83 | 90,19 | | 180-00-16 | 188-41-46 | +95 243,36 | -25 790,25 | | Premeštena<br>Áthelyezve |
| C144 | ○ | | | | 374,87 | | | 269-31-51 | | | | Uništena<br>Megsemmisült |
| | | | | | | | | | | | | |
| C155 | | 323,71 | | | | 202-12-32 | | | | | | |
| C156 | ◎ | 118,82 | 186,40 | | | 141-11-50 | 180-00-05 | | +92 813,75 | -22 813,72 | | Premeštena<br>Áthelyezve |

| TAČKA PONT | | ODSTOJANJE TÁVOLSÁG | | | | PRELOMNI UGAO TÖRÉSSZÖG | | | KOORDINATE KOORDINÁTÁK | | Broj plana granice Határtérkép száma | TEKSTUALNI OPIS PROTEZANJA GRANIČNE LINIJE<br>SKICE I PRIMEDBE<br>A HATÁRVONAL HÚZÓDÁSÁNAK SZÖVEGI LEÍRÁSA<br>VÁZLATOK ÉS MEGJEGYZÉSEK |
|---|---|---|---|---|---|---|---|---|---|---|---|---|
| Broj<br>Száma | Nalazi se<br>Helye<br>MNK<br>Granična linija<br>Határvonalon<br>SFRJ | MNK ↓ | ←→ | ←→ | SFRJ ↓ | MNK | Granična linija<br>Határvonalon<br>MNK←→SFRJ | SFRJ | Y | X<br>MNK<br>Granična linija<br>Határvonalon<br>SFRJ | | |
| 1 | 2 | 3 | 4 | 5 | 6 | 7 | 8 | 9 | 10 | 11 | 12 | 13 |
| C157 | | | | | | 179-59-58 | | | | | | |
| | | | | | | | | | | | | |
| C237 | | 232,45 | | | | 145-09-21 | | | | | | |
| C238 | ◎ | 229,70 | 240,01 | | | 184-22-32 | 180-00-11 | | +74 774,49 | -21 426,28 | | Premeštena<br>Áthelyezve |
| C239 | | | | | | 172-30-06 | | | | | | |
| | | | | | | | | | | | | |
| C253 | ○ | | | | | | | | | | | Uništena<br>Megsemmisült |
| 1 | • | | | | | | | | | | | Uništena<br>Megsemmisült |
| | | | | | | | | | | | | |
| 280.4 | • | | | | | | | | | | | Uništena<br>Megsemmisült |
| | | | | | | | | | | | | |
| | | | | | | | | | | | | |

| TAČKA PONT | | ODSTOJANJE TÁVOLSÁG | | | | PRELOMNI UGAO TÖRÉSSZÖG | | |
|---|---|---|---|---|---|---|---|---|
| Broj Száma | Nalazi se Helye MNK / Granična linija Határvonalon / SFRJ | MNK ↓ | ←→ | ←→ | SFRJ ↓ | MNK | Granična linija Határvonalon MNK←→SFRJ | SFRJ |
| 1 | 2 | 3 | 4 | 5 | 6 | 7 | 8 | 9 |
| C285 | | 135,49 | | | | 169-25-33 | | |
| C286 | ◎ | 91,06 | 61,43 | | | 182-12-45 | 180-01-20 | |
| C287 | ◎ | 169,54 | 80,73 | | | 198-30-13 | 179-59-51 | |
| C288 | ◎ | 217,98 | 86,13 | | | 164-57-15 | 180-00-12 | |
| C289 | | | | | | 170-30-51 | | |
| | | | | | | | | |
| C307/a | | | | | | | | |
| | | | | | | | | |
| | | | | | | | | |
| | | | | | | | | |
| | | | | | | | | |
| | | | | | | | | |

| KOORDINATE KOORDINÁTÁK | | Broj plana granice Határtérkép száma | TEKSTUALNI OPIS PROTEZANJA GRANIČNE LINIJE<br>SKICE I PRIMEDBE<br>A HATÁRVONAL HÚZÓDÁSÁNAK SZÖVEGI LEÍRÁSA<br>VÁZLATOK ÉS MEGJEGYZÉSEK |
|---|---|---|---|
| Y | X | | |
| MNK<br>Granična linija Határvonalon<br>SFRJ | | | |
| 10 | 11 | 12 | 13 |
| | | | |
| +66 127,33 | -23 525,71 | | Premeštena<br>Áthelyezve |
| +66 042,57 | -23 492,44 | | Premeštena<br>Áthelyezve |
| +65 912,57 | -23 383,61 | | Premeštena<br>Áthelyezve |
| | | | |
| | | | |
| | | | Uništena<br>Megsemmisült |
| | | | |
| | | | |
| | | | |
| | | | |
| | | | |

"D" HATÁRSZAKASZ

GRANIČNI ODSEK "D"

| PONT TAČKA | | TÁVOLSÁG ODSTOJANJE | | | | TÖRÉSSZÖG PRELOMNI UGAO | | | KOORDINÁTÁK KOORDINATE | | Határtérkép száma Broj plana granice | A HATÁRVONAL HÚZÓDÁSÁNAK SZÖVEGI LEÍRÁSA VÁZLATOK ÉS MEGJEGYZÉSEK<br>TEKSTUALNI OPIS PROTEZANJA GRANIČNE LINIJE SKICE I PRIMEDBE |
|---|---|---|---|---|---|---|---|---|---|---|---|---|
| Száma Broj | Helye Nalazi se<br>MNK<br>Határvonalon Granična linija<br>SFRJ | MNK ↓ | ← | ← | SFRJ ↓ | MNK | Határvonalon Granična linija<br>MNK ←→ SFRJ | SFRJ | Y<br>MNK<br>Határvonalon Granična linija<br>SFRJ | X | | |
| 1 | 2 | 3 | 4 | 5 | 6 | 7 | 8 | 9 | 10 | 11 | 12 | 13 |
| D23 | | | | | | | | | | | | 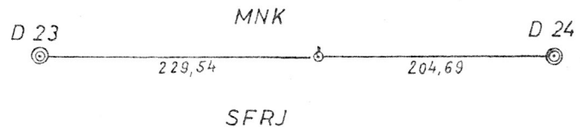 |
| D24 | | | | | | | | | | | | |
| | | | | | | | | | | | | |
| 43.1 | | | | | | | | | | | | III.tipusu határjellel megjelölve<br>Postavljena granična oznaka tipa III |
| 2 | | | | | | | | | | | | III.tipusu határjellel megjelölve<br>Postavljena granična oznaka tipa III |
| | | | | | | | | | | | | |
| 44.1 | | | | | | | | | | | | III.tipusu határjellel megjelölve<br>Postavljena granična oznaka tipa III |
| | | | | | | | | | | | | |
| 45.1 | | | | | | | | | | | | III.tipusu határjellel megjelölve<br>Postavljena granična oznaka tipa III |
| | | | | | | | | | | | | |
| 45.3 | | | | | | | | | | | | III.tipusu határjellel megjelölve<br>Postavljena granična oznaka tipa III |
| | | | | | | | | | | | | |

| PONT TAČKA | | TÁVOLSÁG ODSTOJANJE | | | | TÖRÉSSZÖG PRELOMNI UGAO | | | KOORDINÁTÁK KOORDINATE | | Határtérkép száma Broj plana granice | A HATÁRVONAL HÚZÓDÁSÁNAK SZÖVEGI LEÍRÁSA VÁZLATOK ÉS MEGJEGYZÉSEK TEKSTUALNI OPIS PROTEZANJA GRANIČNE LINIJE SKICE I PRIMEDBE |
|---|---|---|---|---|---|---|---|---|---|---|---|---|
| Száma Broj | Helye Nalazi se MNK / Határvonalon Granična linija / SFRJ | MNK ↓ | ↔ | ↔ | SFRJ ↓ | MNK | Határvonalon Granična linija MNK ←→ SFRJ | SFRJ | Y MNK | X Határvonalon Granična linija SFRJ | | |
| 1 | 2 | 3 | 4 | 5 | 6 | 7 | 8 | 9 | 10 | 11 | 12 | 13 |
| 46.1 | | | | | | | | | | | | III.tipusu határjellel megjelölve<br>Postavljena granična oznaka tipa III |
| | | | | | | | | | | | | |
| 47.3 | | | | | | | | | | | | III.tipusu határjellel megjelölve<br>Postavljena granična oznaka tipa III |
| | | | | | | | | | | | | |
| 48.1 | | | | | | | | | | | | III.tipusu határjellel megjelölve<br>Postavljena granična oznaka tipa III |
| 2 | | | | | | | | | | | | III.tipusu határjellel megjelölve<br>Postavljena granična oznaka tipa III |
| 3 | | | | | | | | | | | | III.tipusu határjellel megjelölve<br>Postavljena granična oznaka tipa III |
| | | | | | | | | | | | | |
| 49.1 | | | | | | | | | | | | III.tipusu határjellel megjelölve<br>Postavljena granična oznaka tipa III |
| | | | | | | | | | | | | |
| 52.1 | | | | | | | | | | | | III.tipusu határjellel megjelölve<br>Postavljena granična oznaka tipa III |
| 2 | | | | | | | | | | | | III.tipusu határjellel megjelölve<br>Postavljena granična oznaka tipa III |

| PONT TAČKA | | TÁVOLSÁG ODSTOJANJE | | | | TÖRÉSSZÖG PRELOMNI UGAO | | | KOORDINÁTÁK KOORDINATE | | Határtérkép száma Broj plana granice | A HATÁRVONAL HÚZÓDÁSÁNAK SZÖVEGI LEÍRÁSA VÁZLATOK ÉS MEGJEGYZÉSEK TEKSTUALNI OPIS PROTEZANJA GRANIČNE LINIJE SKICE I PRIMEDBE |
|---|---|---|---|---|---|---|---|---|---|---|---|---|
| Száma Broj | Helye Nalazi se / MNK / Határvonalon Granična linija / SFRJ | MNK ↓ | ←→ | ←→ | SFRJ ↓ | MNK | Határvonalon Granična linija / MNK←→SFRJ | SFRJ | Y / MNK / Határvonalon Granična linija / SFRJ | X | | |
| 1 | 2 | 3 | 4 | 5 | 6 | 7 | 8 | 9 | 10 | 11 | 12 | 13 |
| 61.1 | | | | | | | | | | | | III.tipusu határjellel megjelölve<br>Postavljena granična oznaka tipa III |
| | | | | | | | | | | | | |
| 110,4 | | | | | | | | | | | | III.tipusu határjellel megjelölve<br>Postavljena granična oznaka tipa III |
| | | | | | | | | | | | | |
| 122,3 | | | | | | | | | | | | III.tipusu határjellel megjelölve<br>Postavljena granična oznaka tipa III |
| | | | | | | | | | | | | |
| 123.1 | | | | | | | | | | | | III.tipusu határjellel megjelölve<br>Postavljena granična oznaka tipa III |
| | | | | | | | | | | | | |
| 130.1 | | | | | | | | | | | | III.tipusu határjellel megjelölve<br>Postavljena granična oznaka tipa III |
| | | | | | | | | | | | | |
| 132.1 | | | | | | | | | | | | III.tipusu határjellel megjelölve<br>Postavljena granična oznaka tipa III |
| | | | | | | | | | | | | |

| PONT TAČKA | | TÁVOLSÁG ODSTOJANJE | | | | TÖRÉSSZÖG PRELOMNI UGAO | | | KOORDINÁTÁK KOORDINATE | | Határtérkép száma Broj plana granice | A HATÁRVONAL HÚZÓDÁSÁNAK SZÖVEGI LEÍRÁSA VÁZLATOK ÉS MEGJEGYZÉSEK TEKSTUALNI OPIS PROTEZANJA GRANIČNE LINIJE SKICE I PRIMEDBE |
|---|---|---|---|---|---|---|---|---|---|---|---|---|
| Száma Broj | Helye Nalazi se / MNK / Határvonalon Granična linija / SFRJ | MNK ↓ | ←→ | ←→ | SFRJ ↓ | MNK | Határvonalon Granična linija / MNK←→SFRJ | SFRJ | Y / MNK / Határvonalon Granična linija / SFRJ | X | | |
| 1 | 2 | 3 | 4 | 5 | 6 | 7 | 8 | 9 | 10 | 11 | 12 | 13 |
| 133.1 | | | | | | | | | | | | III.tipusu határjellel megjelölve<br>Postavljena granična oznaka tipa III |
| 2 | | | | | | | | | | | | III.tipusu határjellel megjelölve<br>Postavljena granična oznaka tipa III |
| | | | | | | | | | | | | |
| 134.1 | | | | | | | | | | | | III.tipusu határjellel megjelölve<br>Postavljena granična oznaka tipa III |
| 2 | | | | | | | | | | | | III.tipusu határjellel megjelölve<br>Postavljena granična oznaka tipa III |
| 3 | | | | | | | | | | | | III.tipusu határjellel megjelölve<br>Postavljena granična oznaka tipa III |
| | | | | | | | | | | | | |
| 139.2 | | | | | | | | | | | | III.tipusu határjellel megjelölve<br>Postavljena granična oznaka tipa III |
| | | | | | | | | | | | | |
| 140.1 | | | | | | | | | | | | III.tipusu határjellel megjelölve<br>Postavljena granična oznaka tipa III |
| 2 | | | | | | | | | | | | III.tipusu határjellel megjelölve<br>Postavljena granična oznaka tipa III |
| | | | | | | | | | | | | |

| PONT TAČKA | | TÁVOLSÁG ODSTOJANJE | | | | TÖRÉSSZÖG PRELOMNI UGAO | | | KOORDINÁTÁK KOORDINATE | | Határtérkép száma Broj plana granice | A HATÁRVONAL HÚZÓDÁSÁNAK SZÖVEGI LEÍRÁSA VÁZLATOK ÉS MEGJEGYZÉSEK TEKSTUALNI OPIS PROTEZANJA GRANIČNE LINIJE SKICE I PRIMEDBE |
|---|---|---|---|---|---|---|---|---|---|---|---|---|
| Száma Broj | Helye Nalazi se / MNK / Határvonalon Granična linija / SFRJ | MNK ↓ | ←→ | ←→ | SFRJ ↓ | MNK | Határvonalon Granična linija / MNK←→SFRJ | SFRJ | Y / MNK / Határvonalon Granična linija / SFRJ | X | | |
| 1 | 2 | 3 | 4 | 5 | 6 | 7 | 8 | 9 | 10 | 11 | 12 | 13 |
| 142.1 | ⚷ | | | | | | | | | | | III.tipusu határjellel megjelölve<br>Postavljena granična oznaka tipa III |
| 2 | ⚷ | | | | | | | | | | | III.tipusu határjellel megjelölve<br>Postavljena granična oznaka tipa III |
| | | | | | | | | | | | | |
| 143.1 | ⚷ | | | | | | | | | | | III.tipusu határjellel megjelölve<br>Postavljena granična oznaka tipa III |
| | | | | | | | | | | | | |
| 179.1 | ⚷ | | | | | | | | | | | III.tipusu határjellel megjelölve<br>Postavljena granična oznaka tipa III |
| | | | | | | | | | | | | |
| 190.1 | ⚷ | | | | | | | | | | | III.tipusu határjellel megjelölve<br>Postavljena granična oznaka tipa III |
| 2 | ⚷ | | | | | | | | | | | III.tipusu határjellel megjelölve<br>Postavljena granična oznaka tipa III |
| | | | | | | | | | | | | |
| D206 | | | | | | | | 180-06-32 | | | | |
| D207 | ◎ | | | 6,15 | 242,95 | | | 188-58-01 | +41 322,93 | -23 158,13 | | Áthelyezve<br>Premestena |

| PONT TAČKA | | TÁVOLSÁG ODSTOJANJE | | | | TÖRÉSSZÖG PRELOMNI UGAO | | | KOORDINÁTÁK KOORDINATE | | Határtérkép száma Broj plana granice | A HATÁRVONAL HÚZÓDÁSÁNAK SZÖVEGI LEÍRÁSA VÁZLATOK ÉS MEGJEGYZÉSEK TEKSTUALNI OPIS PROTEZANJA GRANIČNE LINIJE SKICE I PRIMEDBE |
|---|---|---|---|---|---|---|---|---|---|---|---|---|
| Száma Broj | Helye Nalazi se MNK / Határvonalon Granična linija / SFRJ | MNK ↓ | ↔ | ↔ | SFRJ ↓ | MNK | Határvonalon Granična linija MNK ↔ SFRJ | SFRJ | Y MNK | X Határvonalon Granična linija SFRJ | | |
| 1 | 2 | 3 | 4 | 5 | 6 | 7 | 8 | 9 | 10 | 11 | 12 | 13 |
| D208 | | | | | 154,78 | | | 218-20-08 | | | | |
| | | | | | | | | | | | | |
| 221.1 | | | | | | | | | | | | III.tipusu határjellel megjelölve<br>Postavljena granična oznaka tipa III |
| 2 | | | | | | | | | | | | III.tipusu határjellel megjelölve<br>Postavljena granična oznaka tipa III |
| | | | | | | | | | | | | |
| 228.1 | | | | | | | | | | | | III.tipusu határjellel megjelölve<br>Postavljena granična oznaka tipa III |
| | | | | | | | | | | | | |
| 250.1 | | | | | | | | | | | | III.tipusu határjellel megjelölve<br>Postavljena granična oznaka tipa III |
| 2 | | | | | | | | | | | | III.tipusu határjellel megjelölve<br>Postavljena granična oznaka tipa III |
| 3 | | | | | | | | | | | | III.tipusu határjellel megjelölve<br>Postavljena granična oznaka tipa III |
| | | | | | | | | | | | | |
| 250.6 | | | | | | | | | | | | III.tipusu határjellel megjelölve<br>Postavljena granična oznaka tipa III |

| PONT TAČKA | | TÁVOLSÁG ODSTOJANJE | | | | TÖRÉSSZÖG PRELOMNI UGAO | | | KOORDINÁTÁK KOORDINATE | | Határtérkép száma Broj plana granice | A HATÁRVONAL HÚZÓDÁSÁNAK SZÖVEGI LEÍRÁSA VÁZLATOK ÉS MEGJEGYZÉSEK TEKSTUALNI OPIS PROTEZANJA GRANIČNE LINIJE SKICE I PRIMEDBE |
|---|---|---|---|---|---|---|---|---|---|---|---|---|
| Száma Broj | Helye Nalazi se MNK / Határvonalon Granična linija / SFRJ | MNK ↓ | ↔ | ↔ | SFRJ ↓ | MNK | Határvonalon Granična linija / MNK ←→ SFRJ | SFRJ | Y / MNK / Határvonalon Granična linija / SFRJ | X | | |
| 1 | 2 | 3 | 4 | 5 | 6 | 7 | 8 | 9 | 10 | 11 | 12 | 13 |
| 250.7 | | | | | | | | | | | | III.tipusu határjellel megjelölve<br>Postavljena granična oznaka tipa III |
| | | | | | | | | | | | | |
| 251.2 | | | | | | | | | | | | III.tipusu határjellel megjelölve<br>Postavljena granična oznaka tipa III |
| 3 | | | | | | | | | | | | III.tipusu határjellel megjelölve<br>Postavljena granična oznaka tipa III |
| | | | | | | | | | | | | |
| 252.1 | | | | | | | | | | | | III.tipusu határjellel megjelölve<br>Postavljena granična oznaka tipa III |
| 2 | | | | | | | | | | | | III.tipusu határjellel megjelölve<br>Postavljena granična oznaka tipa III |
| | | | | | | | | | | | | |
| 291.1 | | | | | | | | | | | | III.tipusu határjellel megjelölve<br>Postavljena granična oznaka tipa III |
| | | | | | | | | | | | | |
| D307 | | | | | | | | | | | | |
| D308 | | | | | | | | | | | | |

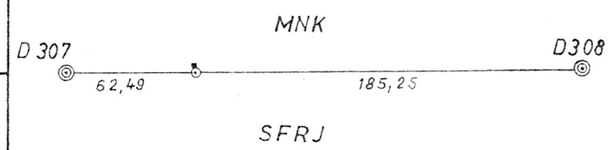

| PONT TAČKA | | TÁVOLSÁG ODSTOJANJE | | | | TÖRÉSSZÖG PRELOMNI UGAO | | | KOORDINÁTÁK KOORDINATE | | Határtérkép száma Broj plana granice | A HATÁRVONAL HÚZÓDÁSÁNAK SZÖVEGI LEÍRÁSA VÁZLATOK ÉS MEGJEGYZÉSEK TEKSTUALNI OPIS PROTEZANJA GRANIČNE LINIJE SKICE I PRIMEDBE |
|---|---|---|---|---|---|---|---|---|---|---|---|---|
| Száma Broj | Helye Nalazi se / MNK / Határvonalon Granična linija / SFRJ | MNK ↓ | ↔ | ↔ | SFRJ ↓ | MNK | Határvonalon Granična linija / MNK ←→ SFRJ | SFRJ | Y / MNK / Határvonalon Granična linija / SFRJ | X | | |
| 1 | 2 | 3 | 4 | 5 | 6 | 7 | 8 | 9 | 10 | 11 | 12 | 13 |
| 313.1 | | | | | | | | | | | | III.tipusu határjellel megjelölve Postavljena granična oznaka tipa III |
| | | | | | | | | | | | | |
| 314.1 | | | | | | | | | | | | III.tipusu határjellel megjelölve Postavljena granična oznaka tipa III |
| 2 | | | | | | | | | | | | III.tipusu határjellel megjelölve Postavljena granična oznaka tipa III |
| | | | | | | | | | | | | |
| 314.4 | | | | | | | | | | | | III.tipusu határjellel megjelölve Postavljena granična oznaka tipa III |
| | | | | | | | | | | | | |
| 314.6 | | | | | | | | | | | | III.tipusu határjellel megjelölve Postavljena granična oznaka tipa III |
| | | | | | | | | | | | | |
| 315.1 | | | | | | | | | | | | III.tipusu határjellel megjelölve Postavljena granična oznaka tipa III |
| 2 | | | | | | | | | | | | III.tipusu határjellel megjelölve Postavljena granična oznaka tipa III |
| | | | | | | | | | | | | |

| PONT TAČKA | | TÁVOLSÁG ODSTOJANJE | | | | TÖRÉSSZÖG PRELOMNI UGAO | | | KOORDINÁTÁK KOORDINATE | | Határtérkép száma Broj plana granice | A HATÁRVONAL HÚZÓDÁSÁNAK SZÖVEGI LEÍRÁSA VÁZLATOK ÉS MEGJEGYZÉSEK TEKSTUALNI OPIS PROTEZANJA GRANIČNE LINIJE SKICE I PRIMEDBE |
|---|---|---|---|---|---|---|---|---|---|---|---|---|
| Száma Broj | Helye Nalazi se MNK / Határvonalon Granična linija / SFRJ | MNK ↓ | ←→ | ←→ | SFRJ ↓ | MNK | Határvonalon Granična linija MNK←→SFRJ | SFRJ | Y | X | | |
| 1 | 2 | 3 | 4 | 5 | 6 | 7 | 8 | 9 | 10 | 11 | 12 | 13 |
| 315.4 | | | | | | | | | | | | III.tipusu határjellel megjelölve<br>Postavljena granična oznaka tipa III |
| 5 | | | | | | | | | | | | III.tipusu határjellel megjelölve<br>Postavljena granična oznaka tipa III |
| | | | | | | | | | | | | |
| 316.1 | | | | | | | | | | | | III.tipusu határjellel megjelölve<br>Postavljena granična oznaka tipa III |
| 2 | | | | | | | | | | | | III.tipusu határjellel megjelölve<br>Postavljena granična oznaka tipa III |
| | | | | | | | | | | | | |
| 316.4 | | | | | | | | | | | | III.tipusu határjellel megjelölve<br>Postavljena granična oznaka tipa III |
| | | | | | | | | | | | | |
| 325.3 | | | | | | | | | | | | III.tipusu határjellel megjelölve<br>Postavljena granična oznaka tipa III |
| | | | | | | | | | | | | |
| 326.1 | | | | | | | | | | | | III.tipusu határjellel megjelölve<br>Postavljena granična oznaka tipa III |
| | | | | | | | | | | | | |

| PONT TAČKA | | TÁVOLSÁG ODSTOJANJE | | | | TÖRÉSSZÖG PRELOMNI UGAO | | |
|---|---|---|---|---|---|---|---|---|
| Száma Broj | Helye Nalazi se MNK / Határvonalon Granična linija / SFRJ | MNK ↓ | ↔ | ↔ | SFRJ ↓ | MNK | Határvonalon Granična linija MNK ←→ SFRJ | SFRJ |
| 1 | 2 | 3 | 4 | 5 | 6 | 7 | 8 | 9 |
| 339.3 | ♂ | | | | | | | |
| | | | | | | | | |
| 371.7 | ♂ | | | | | | | |
| | | | | | | | | |
| | | | | | | | | |
| | | | | | | | | |
| | | | | | | | | |
| | | | | | | | | |
| | | | | | | | | |
| | | | | | | | | |
| | | | | | | | | |
| | | | | | | | | |
| | | | | | | | | |
| | | | | | | | | |

| KOORDINÁTÁK KOORDINATE | | Határtérkép száma Broj plana granice | A HATÁRVONAL HUZÓDÁSÁNAK SZÖVEGI LEÍRÁSA VÁZLATOK ÉS MEGJEGYZÉSEK<br>TEKSTUALNI OPIS PROTEZANJA GRANIČNE LINIJE SKICE I PRIMEDBE |
|---|---|---|---|
| Y | X | | |
| MNK<br>Határvonalon Granična linija<br>SFRJ | | | |
| 10 | 11 | 12 | 13 |
| | | | III.tipusu határjellel megjelölve<br>Postavljena granična oznaka tipa III |
| | | | |
| | | | III.tipusu határjellel megjelölve<br>Postavljena granična oznaka tipa III |
| | | | |
| | | | |
| | | | |
| | | | |
| | | | |
| | | | |
| | | | |
| | | | |
| | | | |
| | | | |
| | | | |
| | | | |

# GRANIČNI ODSEK "E"

# "E" HATÁRSZAKASZ

| TAČKA PONT | | ODSTOJANJE TÁVOLSÁG | | | | PRELOMNI UGAO TÖRÉSSZÖG | | | KOORDINATE KOORDINÁTÁK | | Broj plana granice Határtérkép száma | TEKSTUALNI OPIS PROTEZANJA GRANIČNE LINIJE<br>SKICE I PRIMEDBE<br>A HATÁRVONAL HÚZÓDÁSÁNAK SZÖVEGI LEÍRÁSA<br>VÁZLATOK ÉS MEGJEGYZÉSEK |
|---|---|---|---|---|---|---|---|---|---|---|---|---|
| Broj Száma | Nalazi se Helye<br>MNK<br>Granična linija Határvonalon<br>SFRJ | MNK ↓ | ↔ | ↔ | SFRJ ↓ | MNK | Granična linija Határvonalon<br>MNK ← → SFRJ | SFRJ | Y | X<br>MNK<br>Granična linija Határvonalon<br>SFRJ | | |
| 1 | 2 | 3 | 4 | 5 | 6 | 7 | 8 | 9 | 10 | 11 | 12 | 13 |
| E307 | | | | | | | | | | | | Granični prelaz Kelebija-Tompa /dopuna plana na str.6/<br>Tompa-Kelebia határátkelőhely /kiegé-szitő térkép a 6.oldalon/<br> <br> |
| E308 | | | | | | | | | | | | |
| | | | | | | | | | | | | |
| 447.2 | | | | | | | | | | | | Postavljena granična oznaka tipa III<br>III.tipusu határjellel megjelölve |
| | | | | | | | | | | | | |
| 454.1 | | | | | | | | | | | | Postavljena granična oznaka tipa III<br>III.tipusu határjellel megjelölve |
| | | | | | | | | | | | | |
| 455.2 | | | | | | | | | | | | Postavljena granična oznaka tipa III<br>III.tipusu határjellel megjelölve |
| | | | | | | | | | | | | |
| 458.1 | | | | | | | | | | | | Postavljena granična oznaka tipa III<br>III.tipusu határjellel megjelölve |
| | | | | | | | | | | | | |
| 458.4 | | | | | | | | | | | | Postavljena granična oznaka tipa III<br>III.tipusu határjellel megjelölve |

| TAČKA PONT | | ODSTOJANJE TÁVOLSÁG | | | | PRELOMNI UGAO TÖRÉSSZÖG | | | KOORDINATE KOORDINÁTÁK | | Broj plana granice Határtérkép száma | TEKSTUALNI OPIS PROTEZANJA GRANIČNE LINIJE SKICE I PRIMEDBE A HATÁRVONAL HÚZÓDÁSÁNAK SZÖVEGI LEÍRÁSA VÁZLATOK ÉS MEGJEGYZÉSEK |
|---|---|---|---|---|---|---|---|---|---|---|---|---|
| Broj Száma | Nalazi se Helye MNK Granična linija Határvonalon SFRJ | MNK ↓ | ↔ | ↔ | SFRJ ↓ | MNK | Granična linija Határvonalon MNK ↔ SFRJ | SFRJ | Y | X | | |
| | | | | | | | | | MNK Granična linija Határvonalon SFRJ | | | |
| 1 | 2 | 3 | 4 | 5 | 6 | 7 | 8 | 9 | 10 | 11 | 12 | 13 |
| 460.2 | | | | | | | | | | | | Postavljena granična oznaka tipa III III.tipusu határjellel megjelölve |
| | | | | | | | | | | | | |
| 461.2 | | | | | | | | | | | | Postavljena granična oznaka tipa III III.tipusu határjellel megjelölve |
| | | | | | | | | | | | | |
| 462.1 | | | | | | | | | | | | Postavljena granična oznaka tipa III III.tipusu határjellel megjelölve |
| | | | | | | | | | | | | |
| 465.3 | | | | | | | | | | | | Postavljena granična oznaka tipa III III.tipusu határjellel megjelölve |
| | | | | | | | | | | | | |
| 467.3 | | | | | | | | | | | | Postavljena granična oznaka tipa III III.tipusu határjellel megjelölve |
| | | | | | | | | | | | | |
| 474.2 | | | | | | | | | | | | Postavljena granična oznaka tipa III III.tipusu határjellel megjelölve |
| | | | | | | | | | | | | |

| TAČKA PONT | | ODSTOJANJE TÁVOLSÁG | | | | PRELOMNI UGAO TÖRÉSSZÖG | | | KOORDINATE KOORDINÁTÁK | | Broj plana granice Határtérkép száma | TEKSTUALNI OPIS PROTEZANJA GRANIČNE LINIJE<br>SKICE I PRIMEDBE<br>A HATÁRVONAL HÚZÓDÁSÁNAK SZÖVEGI LEÍRÁSA<br>VÁZLATOK ÉS MEGJEGYZÉSEK |
|---|---|---|---|---|---|---|---|---|---|---|---|---|
| Broj<br>Száma | Nalazi se<br>Helye<br>MNK<br>Granična linija<br>Határvonalon<br>SFRJ | MNK ↓ | ←→ | ←→ | SFRJ ↓ | MNK | Granična linija<br>Határvonalon<br>MNK←→SFRJ | SFRJ | Y | X<br>MNK<br>Granična linija<br>Határvonalon<br>SFRJ | | |
| 1 | 2 | 3 | 4 | 5 | 6 | 7 | 8 | 9 | 10 | 11 | 12 | 13 |
| 475.1 | | | | | | | | | | | | Postavljena granična oznaka tipa III<br>III.tipusu határjellel megjelölve |
| | | | | | | | | | | | | |
| 478.3 | | | | | | | | | | | | Postavljena granična oznaka tipa III<br>III.tipusu határjellel megjelölve |
| | | | | | | | | | | | | |
| 478.5 | | | | | | | | | | | | Postavljena granična oznaka tipa III<br>III.tipusu határjellel megjelölve |
| | | | | | | | | | | | | |
| 482.2 | | | | | | | | | | | | Postavljena granična oznaka tipa III<br>III.tipusu határjellel megjelölve |
| | | | | | | | | | | | | |
| 482.4 | | | | | | | | | | | | Postavljena granična oznaka tipa III<br>III.tipusu határjellel megjelölve |
| | | | | | | | | | | | | |
| 484.1 | | | | | | | | | | | | Postavljena granična oznaka tipa III<br>III.tipusu határjellel megjelölve |
| | | | | | | | | | | | | |

| TAČKA PONT | | ODSTOJANJE TÁVOLSÁG | | | | PRELOMNI UGAO TÖRÉSSZÖG | | | KOORDINATE KOORDINÁTÁK | | Broj plana granice Határtérkép száma | TEKSTUALNI OPIS PROTEZANJA GRANIČNE LINIJE<br>SKICE I PRIMEDBE<br>A HATÁRVONAL HÚZÓDÁSÁNAK SZÖVEGI LEÍRÁSA<br>VÁZLATOK ÉS MEGJEGYZÉSEK |
|---|---|---|---|---|---|---|---|---|---|---|---|---|
| Broj<br>Száma | Nalazi se<br>Helye<br>MNK<br>Granična linija<br>Határvonalon<br>SFRJ | MNK ↓ | ↔ | ↔ | SFRJ ↓ | MNK | Granična linija<br>Határvonalon<br>MNK ↔ SFRJ | SFRJ | Y | X<br>MNK<br>Granična linija<br>Határvonalon<br>SFRJ | | |
| 1 | 2 | 3 | 4 | 5 | 6 | 7 | 8 | 9 | 10 | 11 | 12 | 13 |
| 487.2 | | | | | | | | | | | | Postavljena granična oznaka tipa III<br>III.tipusu határjellel megjelölve |
| | | | | | | | | | | | | |
| 487.6 | | | | | | | | | | | | Postavljena granična oznaka tipa III<br>III.tipusu határjellel megjelölve |
| | | | | | | | | | | | | |
| 498.1 | | | | | | | | | | | | Postavljena granična oznaka tipa III<br>III.tipusu határjellel megjelölve |
| | | | | | | | | | | | | |
| 501.1 | | | | | | | | | | | | Postavljena granična oznaka tipa III<br>III.tipusu határjellel megjelölve |
| | | | | | | | | | | | | |
| 501.5 | | | | | | | | | | | | Postavljena granična oznaka tipa III<br>III.tipusu határjellel megjelölve |
| | | | | | | | | | | | | |
| 504.1 | | | | | | | | | | | | Postavljena granična oznaka tipa III<br>III.tipusu határjellel megjelölve |
| | | | | | | | | | | | | |

| TAČKA PONT | | ODSTOJANJE TÁVOLSÁG | | | | PRELOMNI UGAO TÖRÉSSZÖG | | |
|---|---|---|---|---|---|---|---|---|
| Broj Száma | Nalazi se Helye MNK Granična linija Határvonalon SFRJ | MNK ↓ | ← | ← | SFRJ ↓ | MNK | Granična linija Határvonalon MNK←→SFRJ | SFRJ |
| 1 | 2 | 3 | 4 | 5 | 6 | 7 | 8 | 9 |
| 505.2 | | | | | | | | |
| | | | | | | | | |
| 505.4 | | | | | | | | |
| | | | | | | | | |
| | | | | | | | | |
| | | | | | | | | |
| | | | | | | | | |
| | | | | | | | | |
| | | | | | | | | |
| | | | | | | | | |
| | | | | | | | | |
| | | | | | | | | |
| | | | | | | | | |
| | | | | | | | | |

| KOORDINATE KOORDINÁTÁK | | Broj plana granice Határtérkép száma | TEKSTUALNI OPIS PROTEZANJA GRANIČNE LINIJE<br>SKICE I PRIMEDBE<br>A HATÁRVONAL HÚZÓDÁSÁNAK SZÖVEGI LEÍRÁSA<br>VÁZLATOK ÉS MEGJEGYZÉSEK |
|---|---|---|---|
| Y | X | | |
| MNK | | | |
| Granična linija Határvonalon | | | |
| SFRJ | | | |
| 10 | 11 | 12 | 13 |
| | | | Postavljena granična oznaka tipa III<br>III.típusu határjellel megjelölve |
| | | | |
| | | | Postavljena granična oznaka tipa III<br>III.típusu határjellel megjelölve |
| | | | |
| | | | |
| | | | |
| | | | |
| | | | |
| | | | |
| | | | |
| | | | |
| | | | |
| | | | |
| | | | |

# GRANIČNI PRELAZ TOMPA-KELEBIJA
# TOMPA KELEBIJA HATÁRÁTKELŐHELY

RAZMERA
MÉRETARÁNY 1:2000

## DOPUNA PLANA GRANICE BROJ 39
## 39. SZÁMÚ HATÁRTÉRKÉPLAP KIEGÉSZÍTŐJE

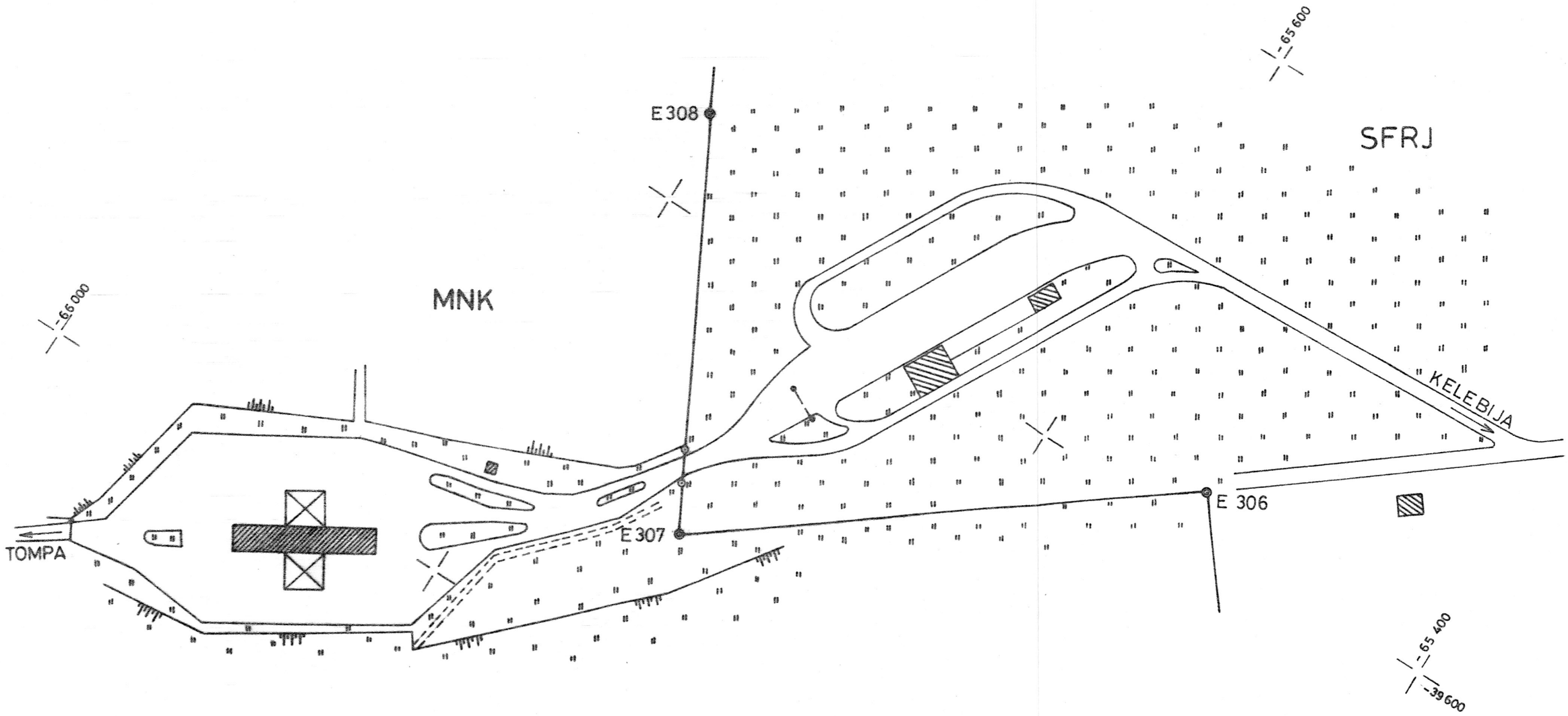

"F" HATÁRSZAKASZ

GRANIČNI ODSEK "F"

| PONT TAČKA | | TÁVOLSÁG ODSTOJANJE | | | | TÖRÉSSZÖG PRELOMNI UGAO | | |
|---|---|---|---|---|---|---|---|---|
| Száma Broj | Helye Nalazi se MNK / Határvonalon Granična linija / SFRJ | MNK ↓ | ← | → | SFRJ ↓ | MNK | Határvonalon Granična linija MNK ← → SFRJ | SFRJ |
| 1 | 2 | 3 | 4 | 5 | 6 | 7 | 8 | 9 |
| F43 | ◎ | 55,25 | 371,92 | | | | 171-49-31 | |
| F44 | | | | | | 178-44-36 | | |

| KOORDINÁTÁK KOORDINATE | | Határtérkép száma Broj plana granice | A HATÁRVONAL HÚZÓDÁSÁNAK SZÖVEGI LEÍRÁSA VÁZLATOK ÉS MEGJEGYZÉSEK<br>TEKSTUALNI OPIS PROTEZANJA GRANIČNE LINIJE SKICE I PRIMEDBE |
|---|---|---|---|
| Y | X | | |
| MNK / Határvonalon Granična linija / SFRJ | | | |
| 10 | 11 | 12 | 13 |
| -78 304,40 | -63 792,47 | | Áthelyezve<br>Premeštena |

Ez a "Kiegészítés és módosítás a határvonal leírásához és térképeihez" két eredeti példányban készült. Mindkét Fél egy-egy példánnyal rendelkezik.

Ove "Dopune i izmene opisa i planova granice" izradjene su u dva originalna primerka. Svaka Strana raspolaže sa jednim primerkom.

Budapest 1985 október hó 11 -nap

Budimpešta 11 oktobra 1985 g.

A VEGYESBIZOTTSÁG MAGYAR TAGOZATÁNAK ELNÖKE

Karacs Károly
ezredes

PREDSEDNIK JUGOSLOVENSKE DELEGACIJE U MEŠOVITOJ KOMISIJI

pukovnik
Miodrag Kostić