FRONTIERA DE STAT ROMÂNO - UNGARĂ

ROMÁN - MAGYAR ÁLLAMHATÁR

Catalog de coordonate

Koordinátajegyzék

RÂURILE MUREŞ ŞI TUR
MAROS ÉS TÚR FOLYÓK

Secțiunile de frontieră
Határszakasz

A, L

1996

INTRODUCERE

Coordonatele semnelor de frontieră şi a punctelor de frântură nemarcate aflate între punctul de frontieră triplex româno - ungaro - jugoslav şi punctul de frontieră, triplex româno - ungaro - ucrainean, sunt stabilite în Sistemul de Proiecţie Stereografic Budapesta.

Catalogul de coordonate cuprinde în primul rând numărul şi coordonatele (Y,X) ale tuturor punctelor de frântură marcate şi nemarcate de pe linia de frontieră şi în al doilea rând numărul şi coordonatele (Y,X) ale semnelor de frontieră aflate pe teritoriul român respectiv maghiar.

Coloanele părţii de tabel ale catalogului de coordonate conţin:

Coloana 1:	numărul semnului de frontieră aflat pe linia de frontieră, sau numărul semnului de frontieră şi litera R pentru cele aflate pe teritoriul român, sau numărul semnului şi litera M pentru cele aflate pe teritoriul maghiar. Literele PP sau PR reprezintă tipul semnului de frontieră.
Coloana 2:	numărul punctelor de frântură a liniei de frontieră, nemarcate.
Coloanele 3 şi 4:	valoarea coordonatelor (Y,X) ale semnelor de frontieră sau a punctelor de frântură nemarcate.
Coloana 5:	observaţii.

BEVEZETŐ

A határjelek és a határvonal meg nem jelölt töréspontjainak koordinátái a magyar - román - jugoszláv hármashatárponttól a magyar - román - ukrán hármashatárpontig a Budapesti Sztereografikus Vetületi Rendszerben vannak meghatározva.

A koordinátajegyzék először a határvonal valamennyi megjelölt és meg nem jelölt töréspontjának számát és koordinátáit (Y,X) utána a magyar, illetve a román területen lévő határjelek számát és koordinátáit (Y,X) tartalmazza.

A koordinátajegyzék táblázati részeinek oszlopai tartalmazzák:

1. oszlop:	a határvonalon álló határjel számát vagy a magyar területen álló határjel számát és M betűjelet, illetve a román területen álló határjel számát és R betűjelet. A PP vagy a PR betűjel a határkő típusát jelöli.
2. oszlop:	a határvonal meg nem jelölt töréspontjainak számát.
3. és 4. oszlop:	a határjel vagy a határvonal meg nem jelölt töréspontja Y,X koordináta értékét.
5. oszlop:	egyéb megjegyzéseket.

DESCRIEREA LINIEI FRONTIEREI DE STAT ROMÂNO - UNGARE PE RÂUL MUREŞ IN SECTORUL NEREGULARIZAT, ŞI PE RÂUL TUR STABILITĂ PE BAZA CONTROLULUI COMUN EFECTUAT ÎN ANUL 1996.

a.) Pe râul Mureş între semnele de frontieră PP 16/a R si PP 17 M până la PP 100 R şi PP 83 M frontiera de stat urmează o linie sinuoasă în amonte, pe mijlocul şenalului navigabil al râului Mureş în direcţia generală est lăsând de partea României insulele nr. 1, 2, 3, 4, 5, 8, 9, 10, 11,12 şi 21, iar de partea Republicii Ungare insulele nr. 6, 7, 13, 14, 15, 16, 17, 18, 19 şi 20.

De la semnele de frontieră PP 100 R şi PP 83 M linia de frontieră coteşte brusc spre malul de nord al râului Mureş trecând prin centrul semnului de frontieră A 61.

b.) Pe râul Tur între semnele de frontieră PP 1 R şi PP 2 M până la semnul de frontieră triplex româno-ungaro-ucrainean, frontiera urmează o linie sinuoasă pe mijlocul apei in direcţia generală est, nord-est.

AZ 1996. ÉVBEN VÉGREHAJTOTT KÖZÖS ELLENŐRZÉS ALAPJÁN A MAROS FOLYÓ NEM SZABÁLYOZOTT SZAKASZÁN ÉS A TÚR FOLYÓN A MAGYAR - ROMÁN ÁLLAMHATÁR LEÍRÁSA

a.) A Maros folyón a PP 16/aR és a PP 17M határjeltől a PP 100R és a PP 83M határjelig a határvonal görbe vonalban követi a víz folyása ellenében a folyó fő hajózó útját általában keleti irányban. A Magyar Köztársaság területéhez a 6, 7, 13, 14, 15, 16, 17, 18, 19 és 20, Románia területéhez 1, 2, 3, 4, 5, 8, 9, 10, 11,12 és 21-es szigetek tartoznak.

A PP 100R és a PP 83M számú határjelek között a határvonal hirtelen megtörik a Maros folyó északi partja felé és áthalad az A 61 számú határjel közepén.

b.) A Túr folyón a PP 1R és a PP 2M határjelektől a magyar - román - ukrán hármashatárjelig a határvonal görbe vonalban követi a vízfolyás középvonalát általában kelet, észak-keleti irányban.

Secțiunea de frontieră / határszakasz : A

Râul Mureş / Maros folyó

Frontieră de stat Româno - Ungara
Magyar - román államhatár

Tabel de coordonate
Koordinátajegyzék

Proiecția: stereografică
Vetület: sztereografikus

Numărul semnului de frontieră Határjel száma	Numărul punctului de frontieră Határpont száma	Coordonate Koordináták Y	 X	Observații Megjegyzés
1	2	3	4	5
	A 60.077	***-115 382,63***	***144 253,06***	
	A 60.078	-115 415,38	144 255,86	
	A 60.079	-115 472,07	144 276,04	
	A 60.080	-115 514,85	144 291,27	
	A 60.081	-115 557,62	144 306,49	
	A 60.082	-115 598,68	144 321,11	
	A 60.083	-115 639,75	144 335,72	
	A 60.084	-115 729,44	144 366,94	
	A 60.085	-115 816,60	144 404,11	
	A 60.086	-115 853,19	144 424,22	
	A 60.087	-115 922,86	144 475,25	
	A 60.088	-115 981,40	144 539,14	
	A 60.089	-116 021,69	144 602,92	
	A 60.090	-116 056,29	144 668,54	
	A 60.091	-116 117,62	144 783,61	
	A 60.092	-116 157,02	144 846,09	
	A 60.093	-116 213,68	144 925,13	
	A 60.094	-116 219,42	144 933,04	
	A 60.095	-116 249,57	144 964,80	
	A 60.096	-116 295,33	144 995,28	
	A 60.097	-116 365,92	145 021,00	
	A 60.098	-116 438,76	145 035,51	
	A 60.099	-116 513,77	145 037,49	
	A 60.100	-116 525,25	145 036,14	
	A 60.101	-116 565,79	145 041,86	
	A 60.102	-116 604,54	145 056,41	
	A 60.103	-116 650,11	145 085,13	
	A 60.104	-116 700,22	145 126,01	
	A 60.105	-116 716,41	145 141,56	
	A 60.106	-116 757,43	145 193,44	
	A 60.107	-116 784,30	145 243,54	

Numărul semnului de frontieră Határjel száma	Numărul punctului de frontieră Határpont száma	Coordonate Koordináták		Observații Megjegyzés
		Y	X	
1	2	3	4	5
	A 60.108	-116 801,89	145 293,90	
	A 60.109	-116 810,51	145 306,86	
	A 60.110	-116 834,86	145 334,08	
	A 60.111	-116 861,95	145 360,51	
	A 60.112	-116 889,48	145 380,88	
	A 60.113	-116 931,06	145 404,80	
	A 60.114	-116 993,50	145 413,85	
	A 60.115	-117 029,18	145 409,19	
	A 60.116	-117 078,76	145 399,82	
	A 60.117	-117 127,31	145 413,57	
	A 60.118	-117 177,22	145 445,32	
	A 60.119	-117 223,15	145 481,93	
	A 60.120	-117 249,85	145 508,97	
	A 60.121	-117 274,86	145 537,28	
	A 60.122	-117 300,98	145 577,80	
	A 60.123	-117 317,61	145 621,57	
	A 60.124	-117 324,50	145 653,38	
	A 60.125	-117 332,45	145 678,61	
	A 60.126	-117 361,91	145 733,35	
	A 60.127	-117 395,25	145 767,14	
	A 60.128	-117 446,11	145 790,25	
	A 60.129	-117 505,38	145 802,75	
	A 60.130	-117 573,79	145 830,44	
	A 60.131	-117 611,38	145 851,38	
	A 60.132	-117 642,91	145 871,61	
	A 60.133	-117 672,83	145 895,42	
	A 60.134	-117 699,26	145 920,97	
	A 60.135	-117 723,32	145 948,64	
	A 60.136	-117 747,64	145 988,14	
	A 60.137	-117 764,90	146 035,64	
	A 60.138	-117 770,96	146 078,05	
	A 60.139	-117 783,24	146 119,18	
	A 60.140	-117 802,94	146 154,71	
	A 60.141	-117 836,64	146 176,20	
	A 60.142	-117 880,99	146 182,97	
	A 60.143	-117 919,75	146 181,44	
	A 60.144	-117 956,67	146 183,84	
	A 60.145	-117 993,68	146 194,28	
	A 60.146	-118 020,77	146 221,95	
	A 60.147	-118 035,72	146 257,09	
	A 60.148	-118 042,62	146 286,93	

Numărul semnului de frontieră / Határjel száma	Numărul punctului de frontieră / Határpont száma	Coordonate / Koordináták Y	Coordonate / Koordináták X	Observații / Megjegyzés
1	2	3	4	5
	A 60.149	-118 053,85	146 315,45	
	A 60.150	-118 072,86	146 344,16	
	A 60.151	-118 097,11	146 372,66	
	A 60.152	-118 122,27	146 393,42	
	A 60.153	-118 148,90	146 408,30	
	A 60.154	-118 163,65	146 416,17	
	A 60.155	-118 205,56	146 449,55	
	A 60.156	-118 238,72	146 487,72	
	A 60.157	-118 276,25	146 523,49	
	A 60.158	-118 302,12	146 546,90	
	A 60.159	-118 339,76	146 576,01	
	A 60.160	-118 378,21	146 602,98	
	A 60.161	-118 420,37	146 628,54	
	A 60.162	-118 462,53	146 651,26	
	A 60.163	-118 501,95	146 668,95	
	A 60.164	-118 543,23	146 685,55	
	A 60.165	-118 584,03	146 695,77	
	A 60.166	-118 646,02	146 720,83	
	A 60.167	-118 680,68	146 743,78	
	A 60.168	-118 729,76	146 784,82	
	A 60.169	-118 784,07	146 809,55	
	A 60.170	-118 840,06	146 836,04	
	A 60.171	-118 887,68	146 875,90	
	A 60.172	-118 933,03	146 912,39	
	A 60.173	-118 995,15	146 939,88	
	A 60.174	-119 029,87	146 960,21	
	A 60.175	-119 057,66	146 984,93	
	A 60.176	-119 082,83	147 017,98	
	A 60.177	-119 100,31	147 055,12	
	A 60.178	-119 119,15	147 090,27	
	A 60.179	-119 150,98	147 120,97	
	A 60.180	-119 187,90	147 148,71	
	A 60.181	-119 226,14	147 170,22	
	A 60.182	-119 269,73	147 187,22	
	A 60.183	-119 309,56	147 195,28	
	A 60.184	-119 369,07	147 195,94	
	A 60.185	-119 403,51	147 189,74	
	A 60.186	-119 447,81	147 195,12	
	A 60.187	-119 489,53	147 212,59	
	A 60.188	-119 525,85	147 238,80	
	A 60.189	-119 587,80	147 311,12	

Numărul semnului de frontieră Határjel száma	Numărul punctului de frontieră Határpont száma	Coordonate Koordináták		Observații Megjegyzés
		Y	X	
1	2	3	4	5
	A 60.190	-119 610,49	147 377,66	
	A 60.191	-119 619,98	147 423,11	
	A 60.192	-119 640,24	147 463,23	
	A 60.193	-119 668,64	147 502,65	
	A 60.194	-119 706,21	147 539,13	
	A 60.195	-119 741,48	147 564,72	
	A 60.196	-119 788,30	147 582,20	
	A 60.197	-119 843,47	147 583,57	
	A 60.198	-119 900,27	147 566,10	
	A 60.199	-119 955,96	147 557,14	
	A 60.200	-120 002,21	147 558,21	
	A 60.201	-120 054,23	147 575,68	
	A 60.202	-120 103,07	147 610,23	
	A 60.203	-120 133,84	147 647,81	
	A 60.204	-120 145,53	147 667,92	
	A 60.205	-120 194,68	147 720,37	
	A 60.206	-120 254,35	147 733,70	
	A 60.207	-120 295,21	147 731,89	
	A 60.208	-120 339,35	147 724,91	
	A 60.209	-120 395,79	147 731,06	
	A 60.210	-120 441,59	147 744,64	
	A 60.211	-120 488,44	147 760,74	
	A 60.212	-120 544,83	147 783,95	
	A 60.213	-120 598,07	147 809,70	
	A 60.214	-120 648,33	147 837,47	
	A 60.215	-120 674,09	147 853,24	
	A 60.216	-120 747,29	147 905,12	
	A 60.217	-120 794,91	147 965,49	
	A 60.218	-120 822,00	148 008,31	
	A 60.219	-120 844,37	148 052,86	
	A 60.220	-120 867,29	148 108,09	
	A 60.221	-120 878,00	148 129,85	
	A 60.222	-120 908,17	148 182,43	
	A 60.223	-120 941,46	148 232,22	
	A 60.224	-120 972,30	148 274,56	
	A 60.225	-121 005,43	148 314,32	
	A 60.226	-121 037,42	148 349,80	
	A 60.227	-121 072,37	148 383,95	
	A 60.228	-121 106,82	148 416,04	
	A 60.229	-121 162,92	148 456,22	
	A 60.230	-121 227,07	148 480,66	

Numărul semnului de frontieră Határjel száma	Numărul punctului de frontieră Határpont száma	Coordonate Koordináták		Observații Megjegyzés
		Y	X	
1	2	3	4	5
	A 60.231	-121 281,43	148 496,08	
	A 60.232	-121 326,20	148 516,54	
	A 60.233	-121 373,09	148 544,68	
	A 60.234	-121 416,56	148 580,50	
	A 60.235	-121 444,50	148 614,17	
	A 60.236	-121 461,56	148 649,97	
	A 60.237	-121 467,35	148 665,96	
	A 60.238	-121 496,09	148 714,15	
	A 60.239	-121 533,96	148 755,47	
	A 60.240	-121 571,55	148 781,50	
	A 60.241	-121 613,36	148 797,15	
	A 60.242	-121 629,41	148 799,99	
	A 60.243	-121 664,69	148 809,88	
	A 60.244	-121 701,02	148 826,99	
	A 60.245	-121 755,29	148 864,00	
	A 60.246	-121 801,34	148 905,35	
	A 60.247	-121 842,90	148 954,79	
	A 60.248	-121 869,87	148 996,25	
	A 60.249	-121 874,24	149 039,86	
	A 60.250	-121 872,02	149 077,72	
	A 60.251	-121 864,86	149 129,81	
	A 60.252	-121 869,44	149 176,68	
	A 60.253	-121 871,09	149 181,57	
	A 60.254	-121 885,32	149 233,19	
	A 60.255	-121 904,08	149 278,39	
	A 60.256	-121 930,44	149 320,60	
	A 60.257	-121 956,69	149 354,69	
	A 60.258	-121 998,85	149 415,06	
	A 60.259	-122 014,57	149 456,87	
	A 60.260	-122 038,75	149 513,48	
	A 60.261	-122 065,02	149 552,51	
	A 60.262	-122 098,91	149 590,03	
	A 60.263	-122 137,33	149 617,88	
	A 60.264	-122 151,34	149 625,91	
	A 60.265	-122 205,91	149 666,96	
	A 60.266	-122 237,47	149 700,23	
	A 60.267	-122 263,92	149 735,89	
	A 60.268	-122 294,17	149 785,50	
	A 60.269	-122 326,25	149 826,71	
	A 60.270	-122 356,62	149 858,61	
	A 60.271	-122 392,43	149 888,45	

Numărul semnului de frontieră Határjel száma	Numărul punctului de frontieră Határpont száma	Coordonate Koordináták		Observații Megjegyzés
		Y	X	
1	2	3	4	5
	A 60.272	-122 429,91	149 914,39	
	A 60.273	-122 475,35	149 942,17	
	A 60.274	-122 526,72	149 963,04	
	A 60.275	-122 602,55	149 976,73	
	A 60.276	-122 668,33	149 986,12	
	A 60.277	-122 725,89	150 004,84	
	A 60.278	-122 766,32	150 015,07	
	A 60.279	-122 812,58	150 015,93	
	A 60.280	-122 853,46	150 008,21	
	A 60.281	-122 894,43	149 993,76	
	A 60.282	-122 936,64	149 987,79	
	A 60.283	-122 977,96	149 988,08	
	A 60.284	-123 023,82	149 988,64	
	A 60.285	-123 070,50	149 977,64	
	A 60.286	-123 095,80	149 957,77	
	A 60.287	-123 131,89	149 923,41	
	A 60.288	-123 160,46	149 888,45	
	A 60.289	-123 188,17	149 847,31	
	A 60.290	-123 210,63	149 804,62	
	A 60.291	-123 234,77	149 762,08	
	A 60.292	-123 267,89	149 716,86	
	A 60.293	-123 305,62	149 674,44	
	A 60.294	-123 346,83	149 636,89	
	A 60.295	-123 360,89	149 625,75	
	A 60.296	-123 401,54	149 586,62	
	A 60.297	-123 441,62	149 543,98	
	A 60.298	-123 477,77	149 499,30	
	A 60.299	-123 510,74	149 454,96	
	A 60.300	-123 532,83	149 420,34	
	A 60.301	-123 556,86	149 377,65	
	A 60.302	-123 578,68	149 324,00	
	A 60.303	-123 609,82	149 275,10	
	A 60.304	-123 635,20	149 246,71	
	A 60.305	-123 644,44	149 238,83	
	A 60.306	-123 705,77	149 205,54	
	A 60.307	-123 751,10	149 160,85	
	A 60.308	-123 755,28	149 152,96	
	A 60.309	-123 781,82	149 103,38	
	A 60.310	-123 802,87	149 051,89	
	A 60.311	-123 820,19	148 995,31	
	A 60.312	-123 832,04	148 937,31	

Numărul semnului de frontieră Határjel száma	Numărul punctului de frontieră Határpont száma	Coordonate Koordináták		Observații Megjegyzés
		Y	X	
1	2	3	4	5
	A 60.313	-123 835,06	148 885,37	
	A 60.314	-123 838,08	148 833,43	
	A 60.315	-123 839,30	148 820,59	
	A 60.316	-123 835,54	148 757,63	
	A 60.317	-123 816,88	148 694,81	
	A 60.318	-123 793,79	148 650,63	
	A 60.319	-123 776,98	148 609,58	
	A 60.320	-123 764,45	148 557,57	
	A 60.321	-123 751,92	148 505,55	
	A 60.322	-123 747,64	148 460,38	
	A 60.323	-123 747,72	148 415,29	
	A 60.324	-123 750,58	148 369,58	
	A 60.325	-123 757,10	148 326,83	
	A 60.326	-123 761,36	148 282,07	
	A 60.327	-123 762,14	148 238,16	
	A 60.328	-123 759,43	148 201,04	
	A 60.329	-123 757,86	148 192,33	
	A 60.330	-123 754,23	148 164,96	
	A 60.331	-123 750,28	148 115,16	
	A 60.332	-123 750,70	148 062,72	
	A 60.333	-123 754,97	148 013,06	
	A 60.334	-123 763,07	147 961,05	
	A 60.335	-123 775,64	147 905,62	
	A 60.336	-123 790,50	147 857,18	
	A 60.337	-123 798,41	147 836,40	
	A 60.338	-123 807,32	147 813,98	
	A 60.339	-123 828,93	147 768,56	
	A 60.340	-123 880,96	147 684,22	
	A 60.341	-123 906,59	147 656,45	
	A 60.342	-123 915,95	147 647,48	
	A 60.343	-123 926,84	147 638,25	
	A 60.344	-123 967,70	147 610,18	
	A 60.345	-124 014,52	147 587,43	
	A 60.346	-124 054,67	147 552,63	
	A 60.347	-124 085,36	147 509,58	
	A 60.348	-124 087,23	147 506,08	
	A 60.349	-124 097,93	147 491,12	
	A 60.350	-124 128,21	147 454,79	
	A 60.351	-124 164,87	147 420,68	
	A 60.352	-124 201,97	147 392,97	
	A 60.353	-124 246,55	147 368,24	

Numărul semnului de frontieră Határjel száma	Numărul punctului de frontieră Határpont száma	Coordonate Koordináták		Observații Megjegyzés
		Y	X	
1	2	3	4	5
	A 60.354	-124 292,13	147 344,65	
	A 60.355	-124 308,71	147 337,54	
	A 60.356	-124 331,73	147 328,06	
	A 60.357	-124 386,98	147 309,70	
	A 60.358	-124 440,49	147 296,83	
	A 60.359	-124 497,83	147 293,00	
	A 60.360	-124 552,40	147 298,11	
	A 60.361	-124 559,22	147 299,39	
	A 60.362	-124 632,77	147 297,60	
	A 60.363	-124 671,99	147 289,16	
	A 60.364	-124 711,25	147 274,85	
	A 60.365	-124 730,75	147 264,27	
	A 60.366	-124 786,59	147 222,30	
	A 60.367	-124 822,47	147 185,07	
	A 60.368	-124 824,35	147 182,15	
	A 60.369	-124 863,62	147 158,70	
	A 60.370	-124 903,32	147 148,07	
	A 60.371	-124 954,29	147 148,35	
	A 60.372	-125 001,53	147 151,03	
	A 60.373	-125 050,14	147 158,28	
	A 60.374	-125 095,93	147 168,66	
	A 60.375	-125 141,37	147 183,00	
	A 60.376	-125 185,79	147 198,95	
	A 60.377	-125 227,70	147 217,78	
	A 60.378	-125 274,52	147 239,60	
	A 60.379	-125 321,34	147 261,41	
	A 60.380	-125 353,49	147 279,84	
	A 60.381	-125 381,74	147 302,35	
	A 60.382	-125 411,70	147 331,11	
	A 60.383	-125 445,76	147 370,80	
	A 60.384	-125 477,31	147 415,99	
	A 60.385	-125 501,56	147 459,89	
	A 60.386	-125 527,27	147 520,88	
	A 60.387	-125 570,77	147 578,85	
	A 60.388	-125 604,27	147 602,88	
	A 60.389	-125 645,73	147 621,13	
	A 60.390	-125 699,54	147 630,66	
	A 60.391	-125 751,32	147 644,78	
	A 60.392	-125 801,08	147 666,17	
	A 60.393	-125 855,23	147 695,65	
	A 60.394	-125 863,18	147 701,37	

Numărul semnului de frontieră / Határjel száma	Numărul punctului de frontieră / Határpont száma	Coordonate / Koordináták		Observații / Megjegyzés
		Y	X	
1	2	3	4	5
	A 60.395	-125 908,99	147 747,92	
	A 60.396	-125 937,44	147 778,22	
	A 60.397	-125 974,19	147 803,41	
	A 60.398	-125 986,08	147 809,80	
	A 60.399	-126 039,68	147 838,61	
	A 60.400	-126 090,43	147 857,52	
	A 60.401	-126 146,56	147 871,46	
	A 60.402	-126 199,77	147 876,72	
	A 60.403	-126 266,44	147 882,77	
	A 60.404	-126 314,45	147 900,42	
	A 60.405	-126 319,58	147 902,74	
	A 60.406	-126 359,47	147 913,46	
	A 60.407	-126 399,31	147 917,81	
	A 60.408	-126 439,37	147 915,17	
	A 60.409	-126 465,62	147 909,85	
	A 60.410	-126 517,54	147 892,46	
	A 60.411	-126 563,89	147 870,01	
	A 60.412	-126 605,56	147 842,84	
	A 60.413	-126 625,44	147 827,51	
	A 60.414	-126 646,34	147 783,44	
	A 60.415	-126 649,86	147 748,75	
	A 60.416	-126 664,96	147 693,07	
	A 60.417	-126 681,19	147 666,80	
	A 60.418	-126 689,33	147 654,32	
	A 60.419	-126 719,78	147 620,52	
	A 60.420	-126 754,18	147 590,10	
	A 60.421	-126 793,93	147 565,91	
	A 60.422	-126 819,12	147 546,70	
	A 60.423	-126 844,16	147 523,52	
	A 60.424	-126 872,26	147 491,70	
	A 60.425	-126 897,56	147 455,94	
	A 60.426	-126 919,17	147 417,37	
	A 60.427	-126 937,76	147 371,03	
	A 60.428	-126 964,14	147 327,39	
	A 60.429	-126 985,47	147 301,66	
	A 60.430	-126 997,52	147 289,28	
	A 60.431	-127 029,80	147 233,81	
	A 60.432	-127 045,85	147 192,69	
	A 60.433	-127 058,16	147 148,51	
	A 60.434	-127 065,40	147 103,64	
	A 60.435	-127 068,21	147 082,69	

Numărul semnului de frontieră Határjel száma	Numărul punctului de frontieră Határpont száma	Coordonate Koordináták		Observații Megjegyzés
		Y	X	
1	2	3	4	5
	A 60.436	-127 088,18	147 029,89	
	A 60.437	-127 092,75	147 022,41	
	A 60.438	-127 111,39	146 977,05	
	A 60.439	-127 128,05	146 928,35	
	A 60.440	-127 139,97	146 879,12	
	A 60.441	-127 150,80	146 810,58	
	A 60.442	-127 152,49	146 771,66	
	A 60.443	-127 151,14	146 711,51	
	A 60.444	-127 147,25	146 657,13	
	A 60.445	-127 148,33	146 601,00	
	A 60.446	-127 155,02	146 547,95	
	A 60.447	-127 160,10	146 519,86	
	A 60.448	-127 174,04	146 468,29	
	A 60.449	-127 192,15	146 417,59	
	A 60.450	-127 213,51	146 370,02	
	A 60.451	-127 236,14	146 337,75	
	A 60.452	-127 263,67	146 306,64	
	A 60.453	-127 277,88	146 291,75	
	A 60.454	-127 311,46	146 260,62	
	A 60.455	-127 346,76	146 232,56	
	A 60.456	-127 385,51	146 206,49	
	A 60.457	-127 424,71	146 184,75	
	A 60.458	-127 492,12	146 156,88	
	A 60.459	-127 518,18	146 146,39	
	A 60.460	-127 545,59	146 135,22	
	A 60.461	-127 588,05	146 117,52	
	A 60.462	-127 629,57	146 104,73	
	A 60.463	-127 674,47	146 095,31	
	A 60.464	-127 721,55	146 090,24	
	A 60.465	-127 765,90	146 088,99	
	A 60.466	-127 810,76	146 092,60	
	A 60.467	-127 847,14	146 091,90	
	A 60.468	-127 887,21	146 082,47	
	A 60.469	-127 923,39	146 065,96	
	A 60.470	-127 961,98	146 045,53	
	A 60.471	-128 004,35	146 031,77	
	A 60.472	-128 045,37	146 026,20	
	A 60.473	-128 054,36	146 003,14	
A 61		***-128 064,57***	***145 978,20***	

SECȚIUNEA: A

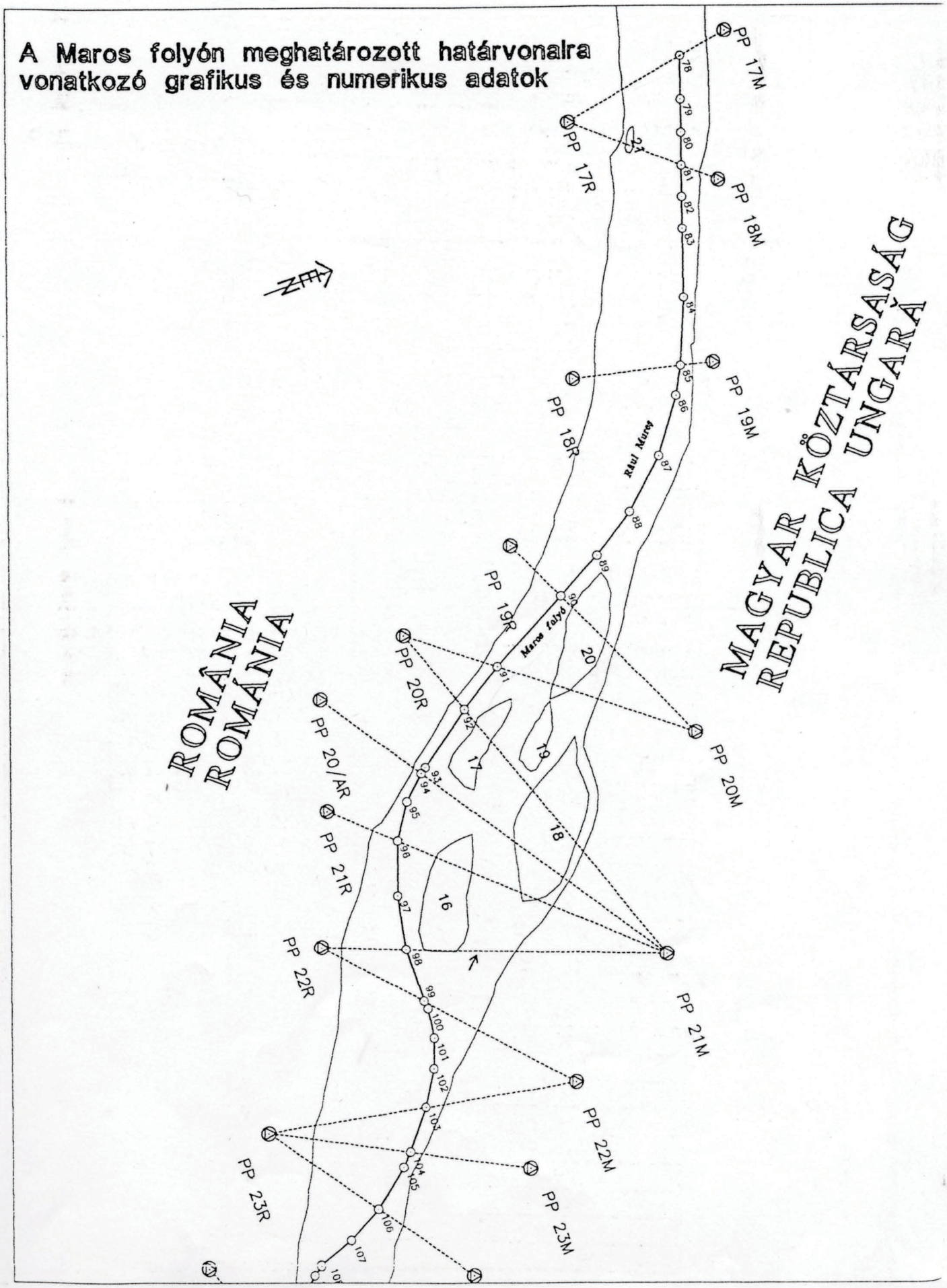
A Maros folyón meghatározott határvonalra vonatkozó grafikus és numerikus adatok
MAGYAR KÖZTÁRSASÁG
REPUBLICA UNGARĂ
ROMÂNIA
ROMÁNIA
Râul Mureș
Maros folyó
PP 17M
PP 17R
PP 18M
PP 18R
PP 19M
PP 19R
PP 20M
PP 20R
PP 20/AR
PP 21M
PP 21R
PP 22M
PP 22R
PP 23M
PP 23R
N
16
17
18
19
20
21
78
79
80
81
82
83
84
85
86
87
88
89
90
91
92
93
94
95
96
97
98
99
100
101
102
103
104
105
106
107

"A" SZAKASZ

Datele grafice şi numerice referitoare la frontiera de stat determinată pe râul Mureş

Numărul punctului de frontieră A határpont száma	Numărul bornelor PP PP kövek száma		Distanţa de la bornele PP la linia de frontieră (m) A PP kövek távolsága a határvonalig (m)	
	partea română román oldal	partea maghiară magyar oldal	partea română román oldal	partea maghiară magyar oldal
78	17	17	179,29	70,98
81	17	18	167,39	53,95
85	18	19	149,17	45,12
90	19	20	97,63	262,86
91	20	20	135,70	286,10
92	20	21	131,30	434,71
94	20A	21	171,08	417,54
96	21	21	104,52	309,97
98	22	21	116,39	357,53
99	22	22	158,57	235,86
103	23	22	219,40	209,44
104	23	23	196,89	165,92
106	23	24A	182,77	157,51

SECȚIUNEA: A

A Maros folyón meghatározott határvonalra vonatkozó grafikus és numerikus adatok

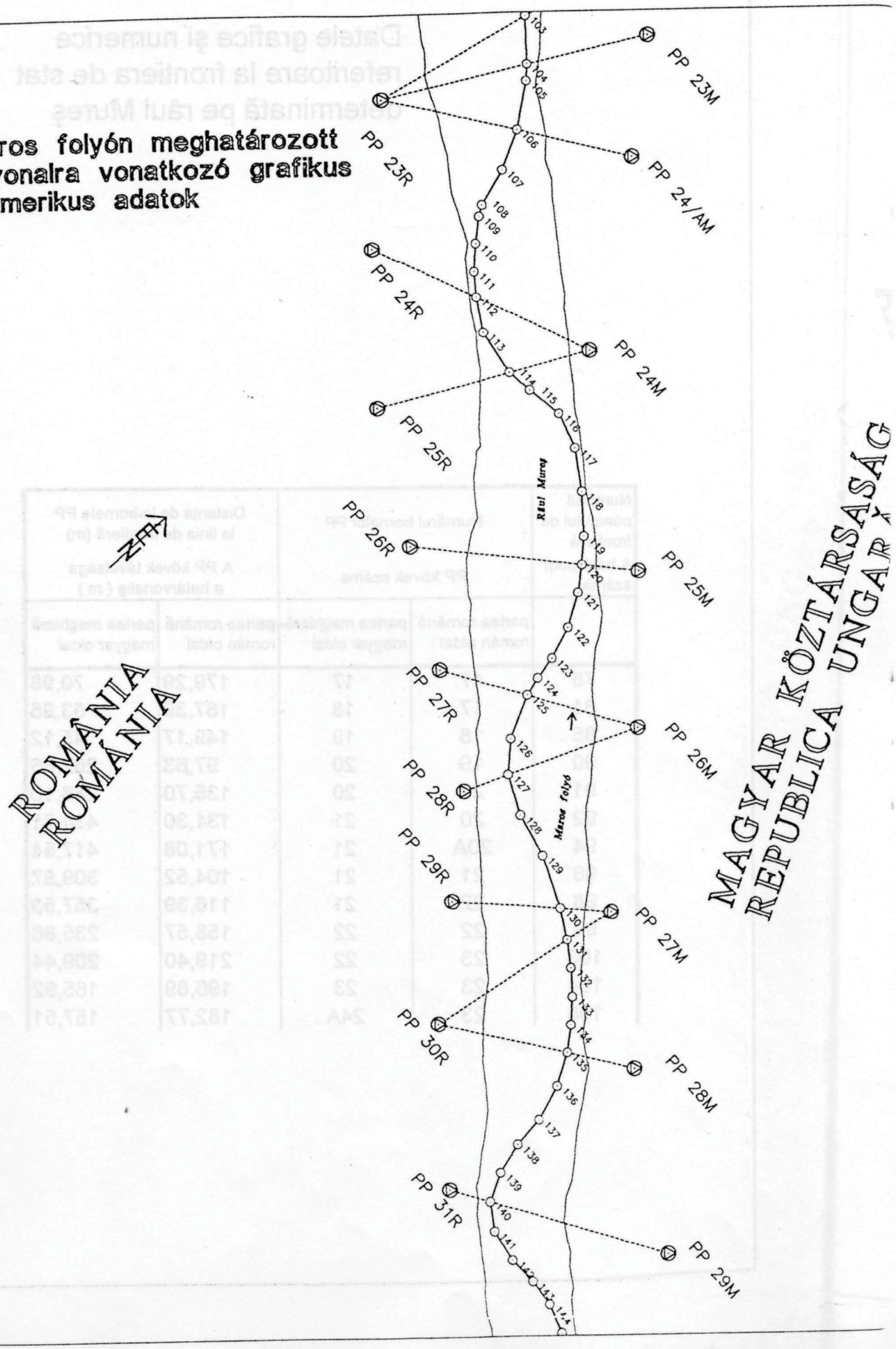

"A" SZAKASZ

Datele grafice şi numerice referitoare la frontiera de stat determinată pe râul Mureş

Numărul punctului de frontieră A határpont száma	Numărul bornelor PP PP kövek száma		Distanţa de la bornele PP la linia de frontieră (m) A PP kövek távolsága a határvonalig (m)	
	partea română román oldal	partea maghiară magyar oldal	partea română román oldal	partea maghiară magyar oldal
112	24	24	150,37	166,57
114	25	24	178,94	111,28
120	26	25	229,39	75,76
125	27	26	121,01	153,69
127	28	26	63,06	184,25
130	29	27	145,01	67,75
131	30	27	204,31	69,78
135	30	28	175,76	91,54
140	31	29	56,23	246,42

SECȚIUNEA: A

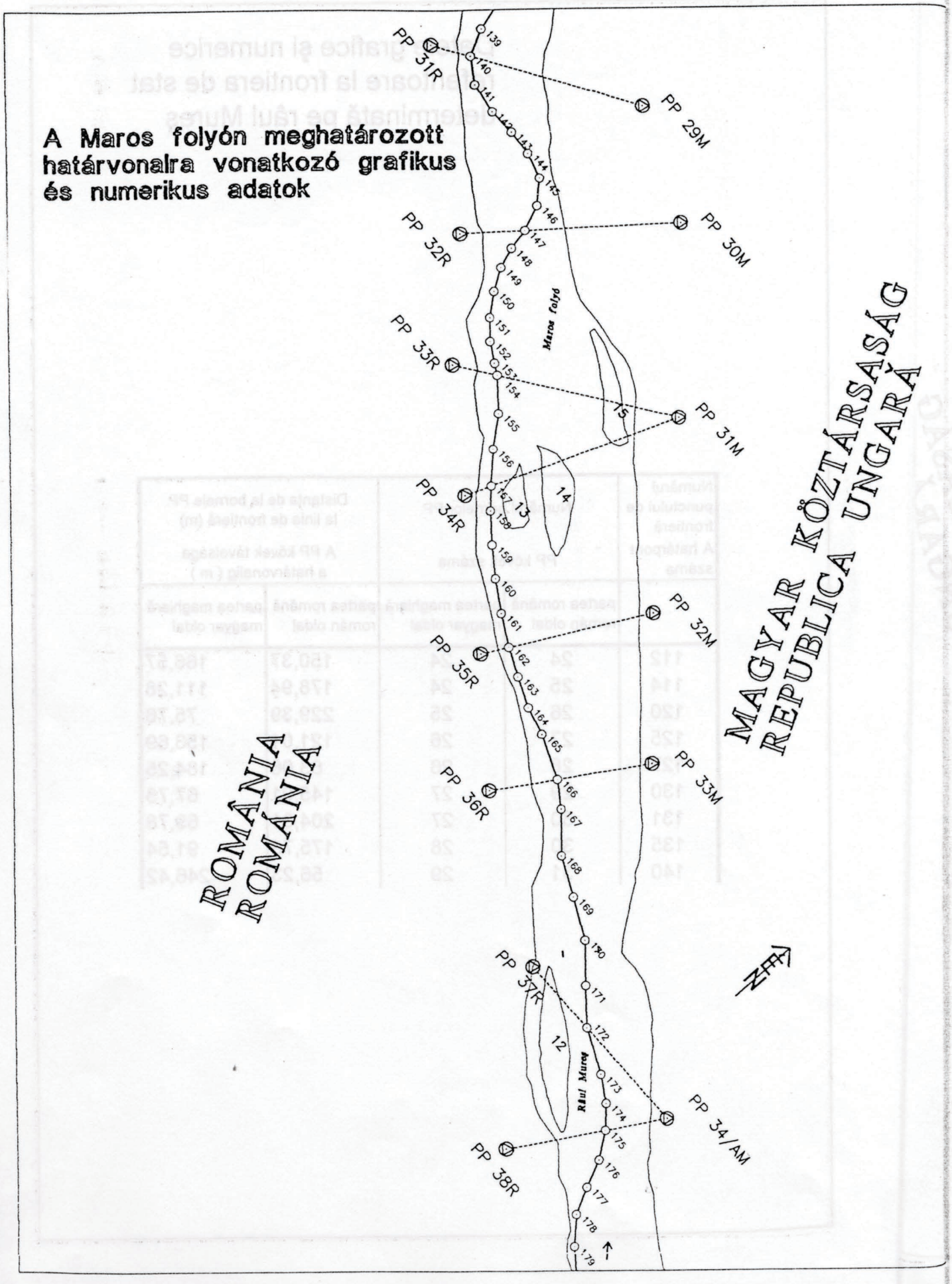
A Maros folyón meghatározott határvonalra vonatkozó grafikus és numerikus adatok
ROMÂNIA
ROMÂNIA
MAGYAR KÖZTÁRSASÁG
REPUBLICA UNGARĂ
PP 31R
PP 29M
PP 32R
PP 30M
PP 33R
PP 31M
PP 34R
PP 32M
PP 35R
PP 33M
PP 36R
PP 37R
PP 34/AM
PP 38R
Maros folyó
Râul Mureș
13
14
12
N

"A" SZAKASZ

Datele grafice şi numerice referitoare la frontiera de stat determinată pe râul Mureş

Numărul punctului de frontieră A határpont száma	Numărul bornelor PP PP kövek száma		Distanţa de la bornele PP la linia de frontieră (m) A PP kövek távolsága a határvonalig (m)	
	partea română román oldal	partea maghiară magyar oldal	partea română román oldal	partea maghiară magyar oldal
147	32	30	88,37	216,69
154	33	31	62,78	257,77
157	34	31	37,79	276,70
162	35	32	39,72	204,95
166	36	33	94,60	139,99
172	37	34	110,64	167,03
175	38	34A	139,29	86,94

SECȚIUNEA: A

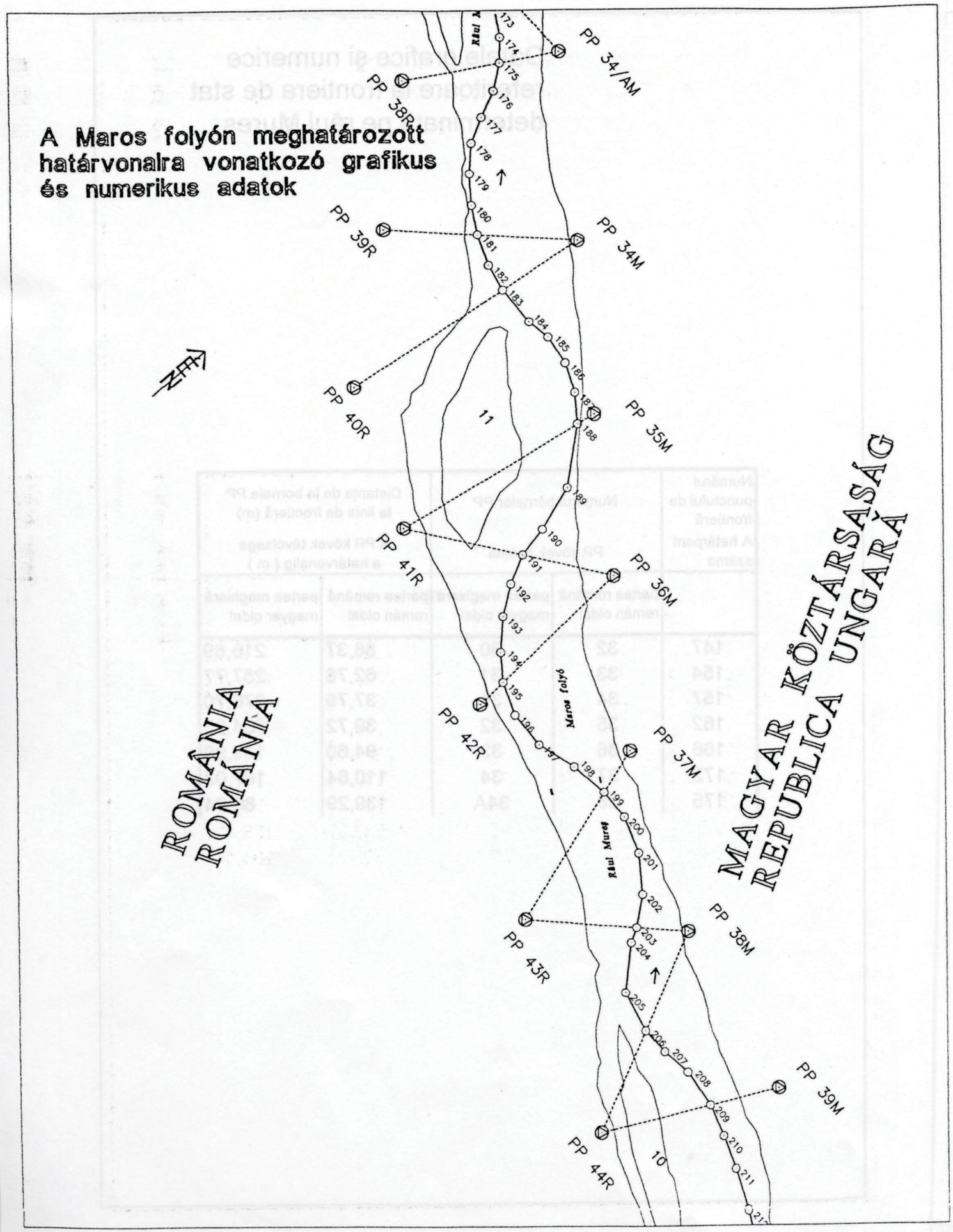
A Maros folyón meghatározott határvonalra vonatkozó grafikus és numerikus adatok
ROMÂNIA
ROMÁNIA
MAGYAR KÖZTÁRSASÁG
REPUBLICA UNGARĂ
Maros folyó
Râul Mureș
PP 34/AM
PP 38R
PP 39R
PP 34M
PP 40R
PP 35M
PP 41R
PP 36M
PP 42R
PP 37M
PP 43R
PP 38M
PP 39M
PP 44R
11
10

"A" SZAKASZ

Datele grafice şi numerice referitoare la frontiera de stat determinată pe râul Mureş

Numărul punctului de frontieră A határpont száma	Numărul bornelor PP PP kövek száma		Distanţa de la bornele PP la linia de frontieră (m) A PP kövek távolsága a határvonalig (m)	
	partea română román oldal	partea maghiară magyar oldal	partea română román oldal	partea maghiară magyar oldal
181	39	34	132,35	143,12
183	40	34	252,01	129,79
188	41	35	291,10	27,75
191	41	36	172,33	133,45
195	42	36	221,31	45,61
199	43	37	214,87	70,98
203	43	38	160,52	75,21
206	44	38	158,69	136,13
209	44	39	162,48	104,41

SECȚIUNEA: A

A Maros folyón meghatározott határvonalra vonatkozó grafikus és numerikus adatok

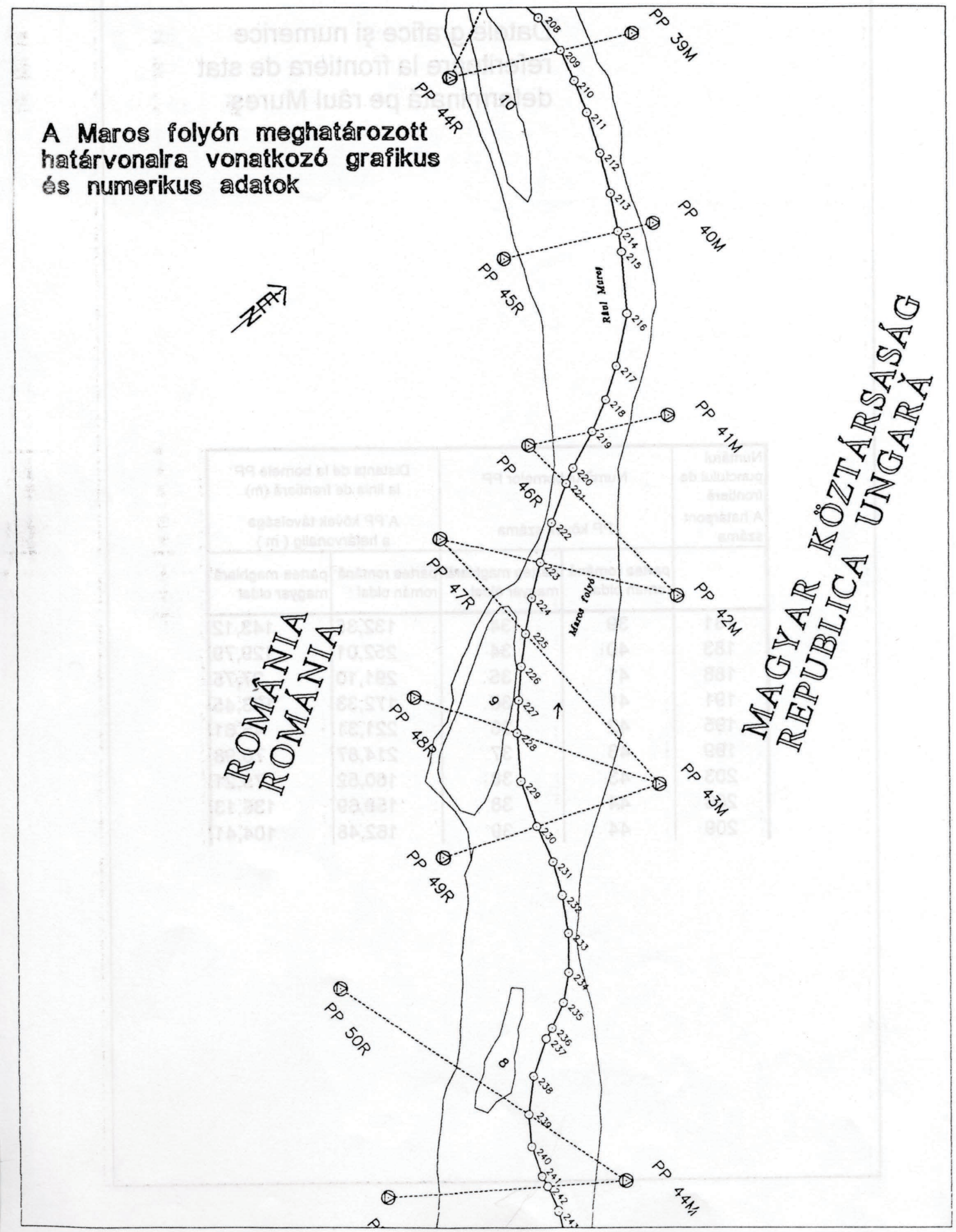

"A" SZAKASZ

Datele grafice şi numerice referitoare la frontiera de stat determinată pe râul Mureş

Numărul punctului de frontieră A határpont száma	Numărul bornelor PP PP kövek száma		Distanţa de la bornele PP la linia de frontieră (m) A PP kövek távolsága a határvonalig (m)	
	partea română román oldal	partea maghiară magyar oldal	partea română román oldal	partea maghiară magyar oldal
214	45	40	169,16	50,68
219	46	41	93,24	110,62
221	46	42	77,36	226,39
223	47	42	146,29	201,00
225	47	43	182,27	288,49
228	48	43	153,43	216,15
230	49	43	139,72	185,43
239	50	44	319,90	167,60
242	51	44	226,43	111,92

SECȚIUNEA: A

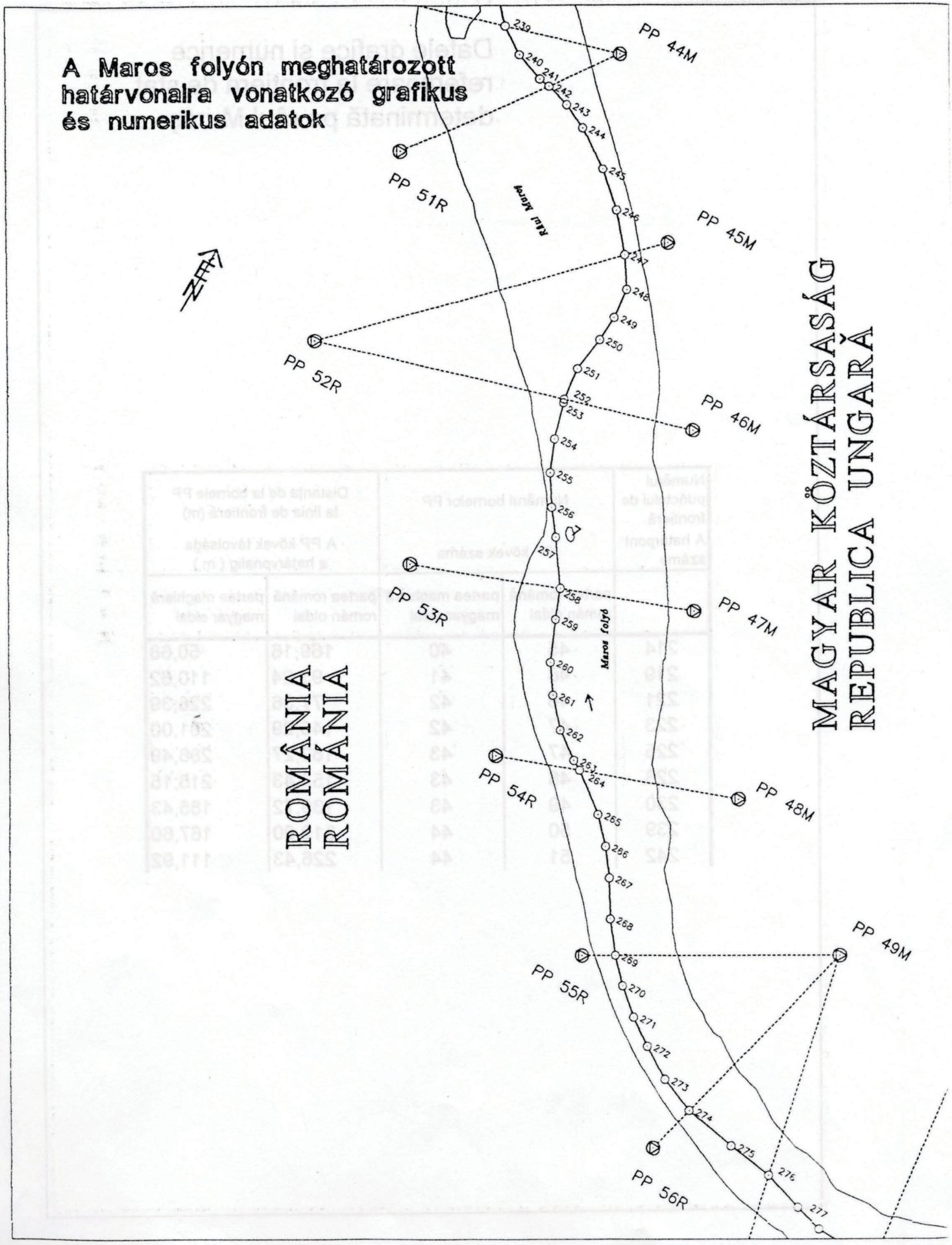
A Maros folyón meghatározott
határvonalra vonatkozó grafikus
és numerikus adatok
N
ROMÂNIA
ROMÂNIA
MAGYAR KÖZTÁRSASÁG
REPUBLICA UNGARĂ
Fehér Körös
Maros folyó
PP 44M
PP 45M
PP 46M
PP 47M
PP 48M
PP 49M
PP 51R
PP 52R
PP 53R
PP 54R
PP 55R
PP 56R
239
240
241
242
243
244
245
246
247
248
249
250
251
252
253
254
255
256
257
258
259
260
261
262
263
264
265
266
267
268
269
270
271
272
273
274
275
276
277

"A" SZAKASZ

Datele grafice şi numerice referitoare la frontiera de stat determinată pe râul Mureş

Numărul punctului de frontieră A határpont száma	Numărul bornelor PP PP kövek száma		Distanţa de la bornele PP la linia de frontieră (m) A PP kövek távolsága a határvonalig (m)	
	partea română román oldal	partea maghiară magyar oldal	partea română román oldal	partea maghiară magyar oldal
247	52	45	453,26	64,69
252	52	46	359,32	189,88
258	53	47	211,96	194,90
263	54	48	120,37	230,62
269	55	49	48,89	317,65
274	56	49	73,93	304,43

SECȚIUNEA: A

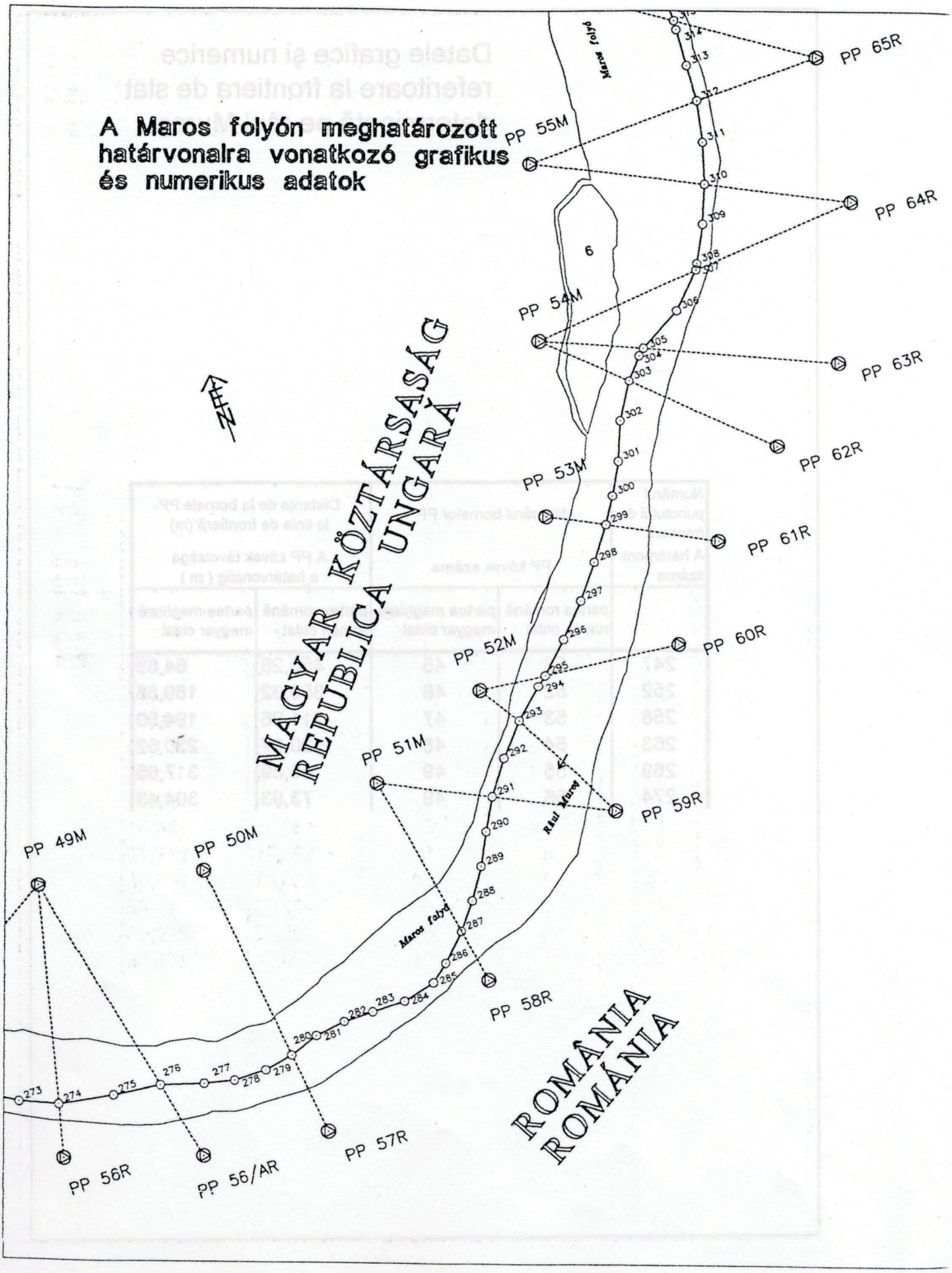
A Maros folyón meghatározott
határvonalra vonatkozó grafikus
és numerikus adatok
MAGYAR KÖZTÁRSASÁG
REPUBLICA UNGARĂ
ROMÂNIA
ROMÁNIA
Maros folyó
Rîul Mureș
PP 49M
PP 50M
PP 51M
PP 52M
PP 53M
PP 54M
PP 55M
PP 56R
PP 56/AR
PP 57R
PP 58R
PP 59R
PP 60R
PP 61R
PP 62R
PP 63R
PP 64R
PP 65R
6
273
274
275
276
277
278
279
280
281
282
283
284
285
286
287
288
289
290
291
292
293
294
295
296
297
298
299
300
301
302
303
304
305
306
307
308
309
310
311
312
313
314

"A" SZAKASZ

Datele grafice şi numerice referitoare la frontiera de stat determinată pe râul Mureş

Numărul punctului de frontieră A határpont száma	Numărul bornelor PP PP kövek száma		Distanţa de la bornele PP la linia de frontieră (m) A PP kövek távolsága a határvonalig (m)	
	partea română román oldal	partea maghiară magyar oldal	partea română román oldal	partea maghiară magyar oldal
276	56A	49	113,02	325,19
280	57	50	114,95	285,74
287	58	51	77,43	236,58
291	59	51	171,66	161,60
293	59	52	183,32	70,20
295	60	52	191,64	93,01
299	61	53	160,10	84,01
303	62	54	225,70	137,72
305	63	54	269,47	146,48
307	64	54	232,02	241,49
310	64	55	200,75	246,45
312	65	55	174,74	249,76

SECȚIUNEA: A

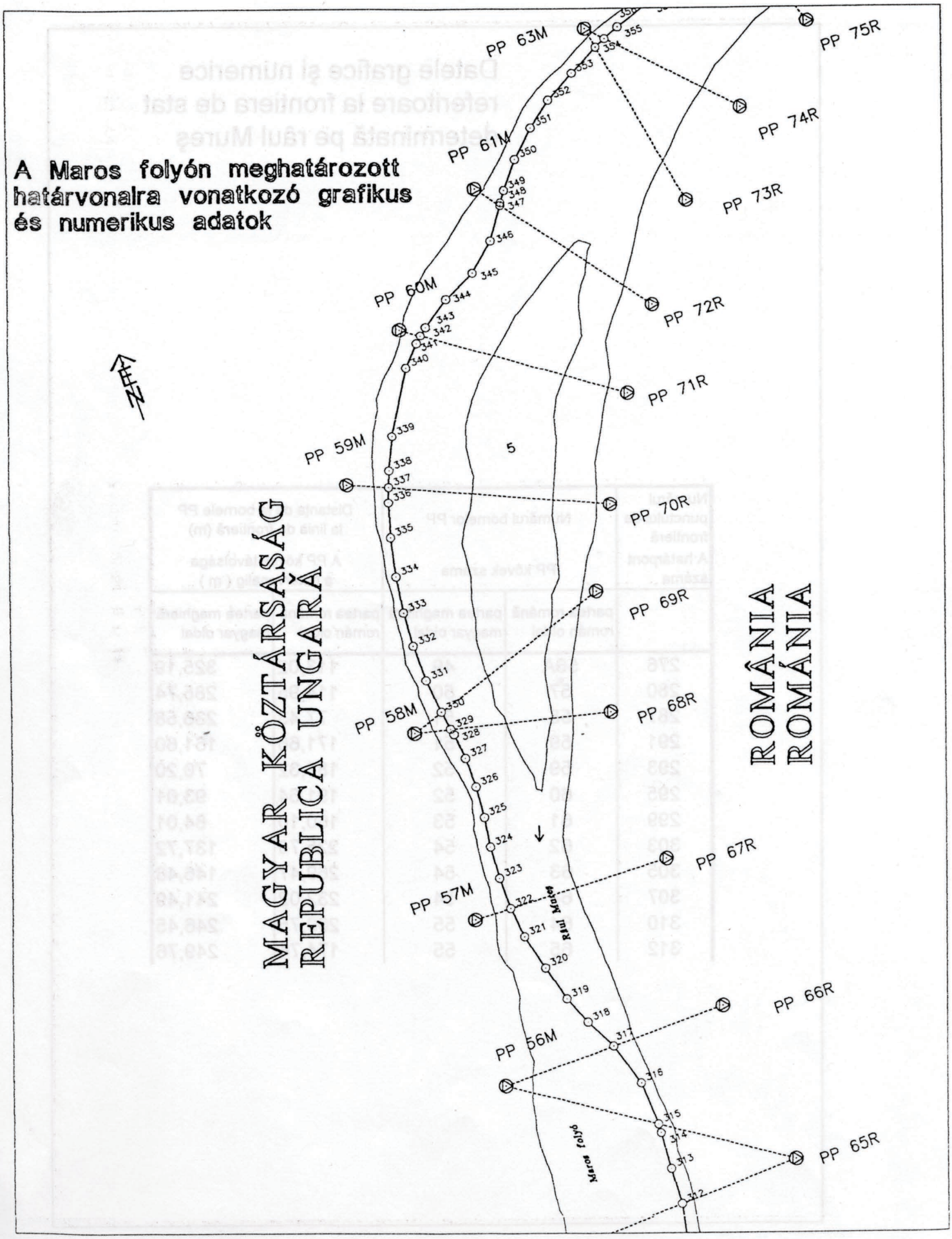
A Maros folyón meghatározott
határvonalra vonatkozó grafikus
és numerikus adatok
MAGYAR KÖZTÁRSASÁG
REPUBLICA UNGARĂ
ROMÂNIA
ROMÂNIA
Râul Mureș
Maros folyó
PP 56M
PP 57M
PP 58M
PP 59M
PP 60M
PP 61M
PP 63M
PP 65R
PP 66R
PP 67R
PP 68R
PP 69R
PP 70R
PP 71R
PP 72R
PP 73R
PP 74R
PP 75R
5

"A" SZAKASZ

Datele grafice şi numerice referitoare la frontiera de stat determinată pe râul Mureş

Numărul punctului de frontieră A határpont száma	Numărul bornelor PP PP kövek száma		Distanţa de la bornele PP la linia de frontieră (m) A PP kövek távolsága a határvonalig (m)	
	partea română román oldal	partea maghiară magyar oldal	partea română román oldal	partea maghiară magyar oldal
315	65	56	202,41	224,84
317	66	56	166,22	163,97
322	67	57	233,49	53,01
329	68	58	227,60	50,70
330	69	58	279,52	48,24
337	70	59	311,80	59,65
342	71	60	362,27	59,65
347	72	61	302,38	30,70
354	73	63	258,86	43,61
355	74	63	254,42	31,82

SECȚIUNEA: A

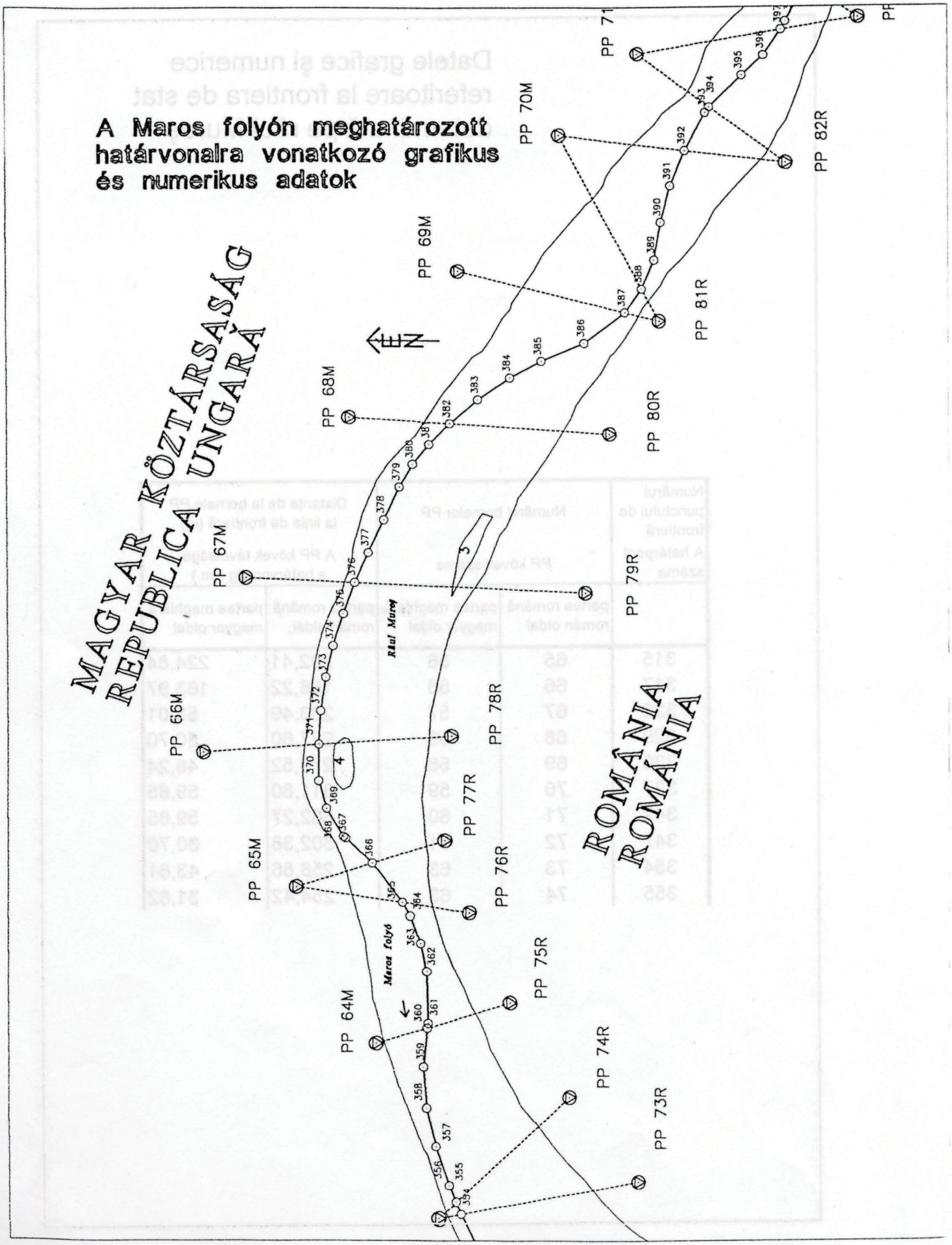
A Maros folyón meghatározott határvonalra vonatkozó grafikus és numerikus adatok
MAGYAR KÖZTÁRSASÁG
REPUBLICA UNGARĂ
ROMÂNIA
ROMÁNIA
Râul Mureș
Maros folyó
EN
PP 64M
PP 65M
PP 66M
PP 67M
PP 68M
PP 69M
PP 70M
PP 71
PP 73R
PP 74R
PP 75R
PP 76R
PP 77R
PP 78R
PP 79R
PP 80R
PP 81R
PP 82R
PP
355
356
357
358
359
360
361
362
363
364
365
366
367
368
369
370
371
372
373
374
375
376
377
378
379
380
381
382
383
384
385
386
387
388
389
390
391
392
393
394
395
396
397

"A" SZAKASZ

Datele grafice şi numerice referitoare la frontiera de stat determinată pe râul Mureş

Numărul punctului de frontieră A határpont száma	Numărul bornelor PP PP kövek száma		Distanţa de la bornele PP la linia de frontieră (m) A PP kövek távolsága a határvonalig (m)	
	partea română román oldal	partea maghiară magyar oldal	partea română román oldal	partea maghiară magyar oldal
360	75	64	121,26	74,58
365	76	65	93,53	150,21
366	77	65	105,48	111,62
371	78	66	184,23	163,96
376	79	67	322,88	153,28
382	80	68	225,70	140,37
387	81	69	50,35	243,86
388	81	70	52,11	248,62
392	82	70	143,92	181,94
393	82	71	134,03	129,60

SECȚIUNEA: A

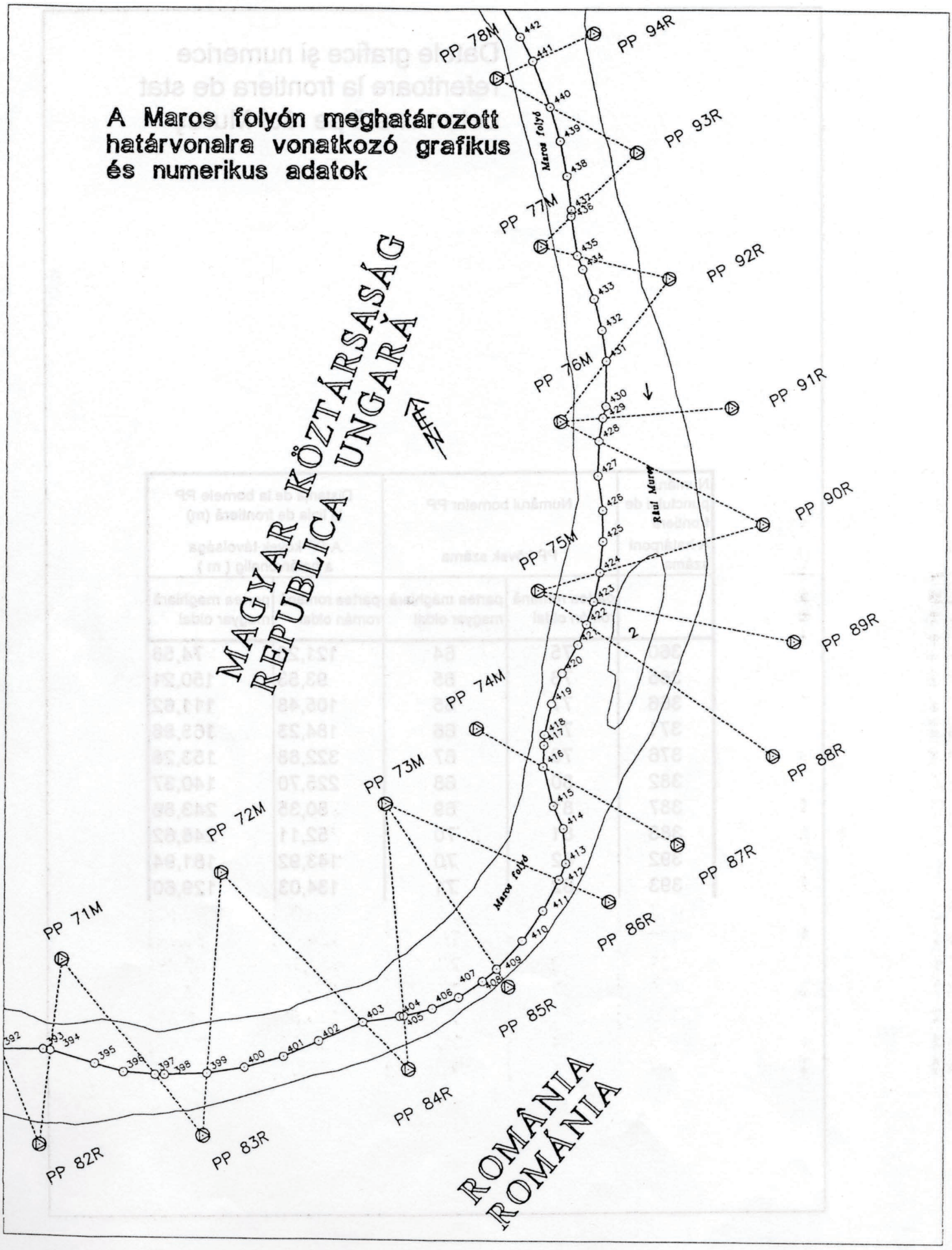
A Maros folyón meghatározott
határvonalra vonatkozó grafikus
és numerikus adatok
MAGYAR KÖZTÁRSASÁG
REPUBLICA UNGARÁ
ROMÂNIA
ROMÁNIA
Maros folyó
Râul Mureș
PP 78M
PP 94R
PP 93R
PP 77M
PP 92R
PP 76M
PP 91R
PP 90R
PP 75M
PP 89R
PP 74M
PP 88R
PP 73M
PP 87R
PP 72M
PP 86R
PP 71M
PP 85R
PP 84R
PP 83R
PP 82R

"A" SZAKASZ

Datele grafice şi numerice referitoare la frontiera de stat determinată pe râul Mureş

Numărul punctului de frontieră A határpont száma	Numărul bornelor PP PP kövek száma		Distanţa de la bornele PP la linia de frontieră (m) A PP kövek távolsága a határvonalig (m)	
	partea română román oldal	partea maghiară magyar oldal	partea română román oldal	partea maghiară magyar oldal
397	83	71	109,30	208,59
399	83	72	87,24	286,59
403	84	72	91,78	290,99
405	84	73	76,31	301,49
408	85	73	29,53	281,61
412	86	73	77,66	266,98
416	87	74	221,01	109,52
422	88	75	325,61	84,35
423	89	75	291,29	80,94
424	90	75	242,48	91,71
428	90	76	263,37	61,57
429	91	76	184,40	60,75
431	92	76	147,74	107,86
435	92	77	135,09	53,72
436	93	77	130,59	60,37
440	93	78	139,25	86,68
441	94	78	95,02	57,06

SECȚIUNEA: A

A Maros folyón meghatározott határvonalra vonatkozó grafikus és numerikus adatok

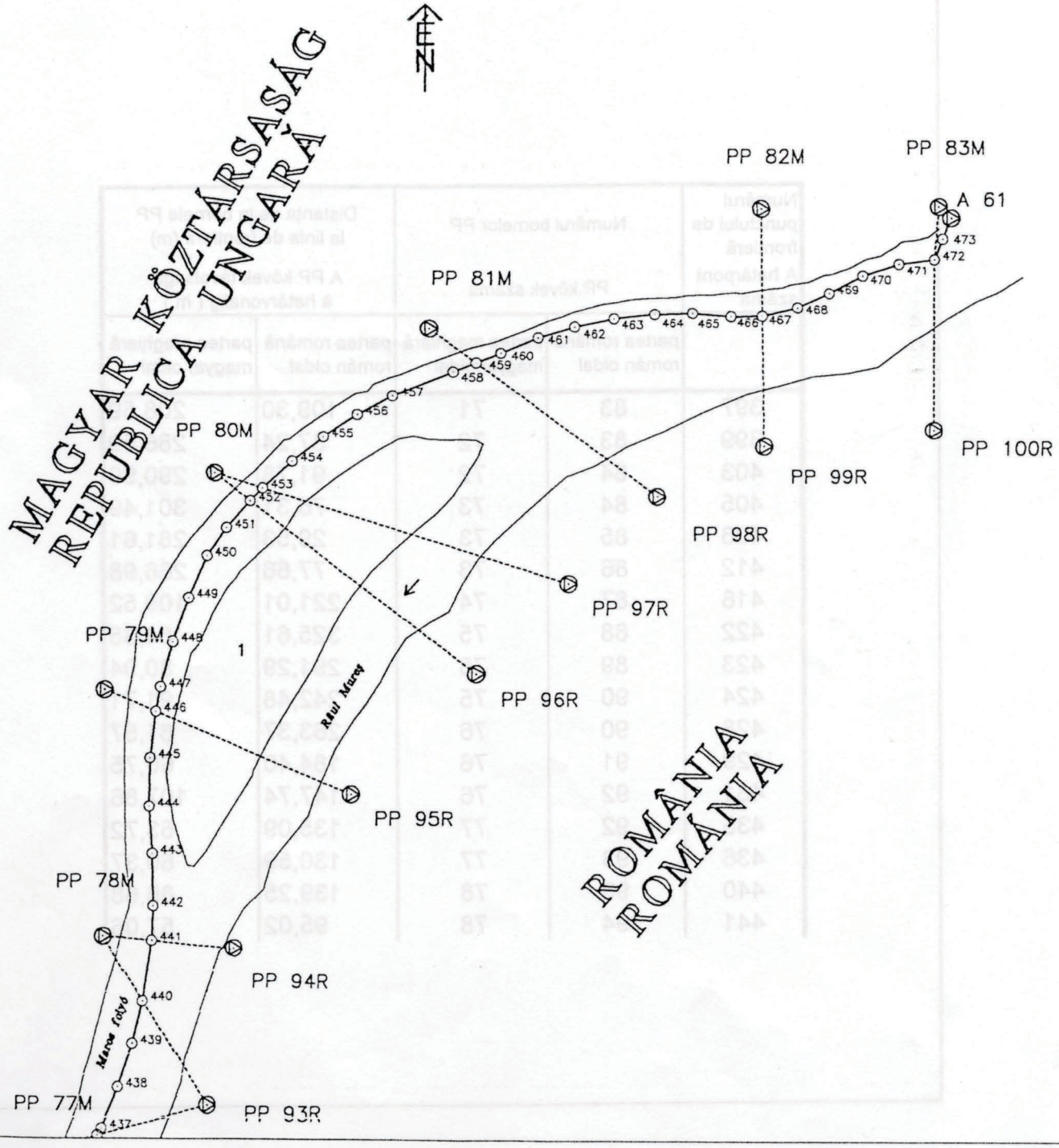

"A" SZAKASZ

Datele grafice şi numerice referitoare la frontiera de stat determinată pe râul Mureş

Numărul punctului de frontieră A határpont száma	Numărul bornelor PP PP kövek száma		Distanţa de la bornele PP la linia de frontieră (m) A PP kövek távolsága a határvonalig (m)	
	partea română román oldal	partea maghiară magyar oldal	partea română román oldal	partea maghiară magyar oldal
446	95	79	242,98	64,32
452	96	80	322,07	52,49
453	97	80	361,82	58,33
459	98	81	257,61	66,12
467	99	82	149,89	124,41
472	100	83	196,75	61,21

Secțiunea de frontieră / határszakasz: L

Râul Tur / Túr folyó

Frontieră de stat Româno - Ungară
Magyar - román államhatár

Tabel de coordonate
Koordinátajegyzék

Proiecția: stereografică
Vetület: sztereografikus

Numărul semnului de frontieră Határjel száma	Numărul punctului de frontieră Határpont száma	Coordonate Koordináták		Observații Megjegyzés
		Y	X	
1	2	3	4	5
L 176/1		***-286 706,33***	***-58 675,76***	
PP1		***-286 714,49***	***-58 699,65***	
	L 176.01	-286 741,38	-58 766,47	
	L 176.02	-286 747,03	-58 770,70	
	L 176.03	-286 763,96	-58 783,81	
	L 176.04	-286 773,86	-58 788,86	
	L 176.05	-286 790,84	-58 805,03	
	L 176.06	-286 804,41	-58 814,84	
	L 176.07	-286 807,94	-58 817,58	
	L 176.08	-286 825,49	-58 831,09	
	L 176.09	-286 835,67	-58 840,48	
	L 176.10	-286 842,76	-58 847,03	
	L 176.11	-286 859,29	-58 858,49	
	L 176.12	-286 877,03	-58 869,85	
	L 176.13	-286 899,73	-58 886,88	
	L 176.14	-286 920,12	-58 901,28	
	L 176.15	-286 937,36	-58 913,23	
	L 176.16	-286 953,49	-58 923,21	
	L 176.17	-286 968,73	-58 932,28	
	L 176.18	-286 985,33	-58 943,29	
	L 176.19	-287 000,67	-58 953,60	
	L 176.20	-287 010,00	-58 962,06	
	L 176.21	-287 026,98	-58 964,74	
	L 176.22	-287 041,63	-58 963,44	
	L 176.23	-287 048,10	-58 962,04	
	L 176.24	-287 062,75	-58 960,76	
	L 176.25	-287 077,51	-58 954,61	
	L 176.26	-287 087,68	-58 947,33	
	L 176.27	-287 100,30	-58 937,35	
	L 176.28	-287 109,28	-58 930,92	
	L 176.29	-287 124,07	-58 919,97	

Numărul semnului de frontieră / Határjel száma	Numărul punctului de frontieră / Határpont száma	Coordonate / Koordináták		Observații / Megjegyzés
		Y	X	
1	2	3	4	5
	L 176.30	-287 127,07	-58 916,82	
	L 176.31	-287 141,86	-58 905,86	
	L 176.32	-287 163,81	-58 898,62	
	L 176.33	-287 189,56	-58 900,73	
	L 176.34	-287 200,93	-58 900,64	
	L 176.35	-287 217,26	-58 897,60	
	L 176.36	-287 233,24	-58 897,77	
	L 176.37	-287 242,00	-58 890,64	
	L 176.38	-287 250,10	-58 881,73	
	L 176.39	-287 256,03	-58 871,19	
	L 176.40	-287 261,74	-58 856,31	
	L 176.41	-287 273,04	-58 837,68	
	L 176.42	-287 277,45	-58 830,98	
	L 176.43	-287 292,50	-58 820,12	
	L 176.44	-287 316,79	-58 824,45	
	L 176.45	-287 329,73	-58 831,40	
	L 176.46	-287 345,19	-58 852,40	
	L 176.47	-287 354,81	-58 867,75	
	L 176.48	-287 362,55	-58 873,91	
	L 176.49	-287 388,32	-58 889,20	
	L 176.50	-287 408,88	-58 901,92	
	L 176.51	-287 422,25	-58 915,90	
	L 176.52	-287 435,62	-58 929,88	
	L 176.53	-287 436,32	-58 943,79	
	L 176.54	-287 433,64	-58 954,80	
	L 176.55	-287 427,94	-58 975,45	
	L 176.56	-287 421,57	-58 986,30	
	L 176.57	-287 407,62	-59 000,87	
	L 176.58	-287 389,95	-59 021,13	
	L 176.59	-287 385,17	-59 034,58	
	L 176.60	-287 383,55	-59 047,57	
	L 176.61	-287 390,40	-59 057,99	
	L 176.62	-287 397,23	-59 062,25	
	L 176.63	-287 404,79	-59 068,44	
	L 176.64	***-287 415,14***	***-59 076,78***	***TRIPLEX***

Frontiera de stat româno - ungara
Magyar - román államhatár

Secţiunea de frontieră: L
Határszakasz:

RÂUL TUR
TÚR FOLYÓ

1996.

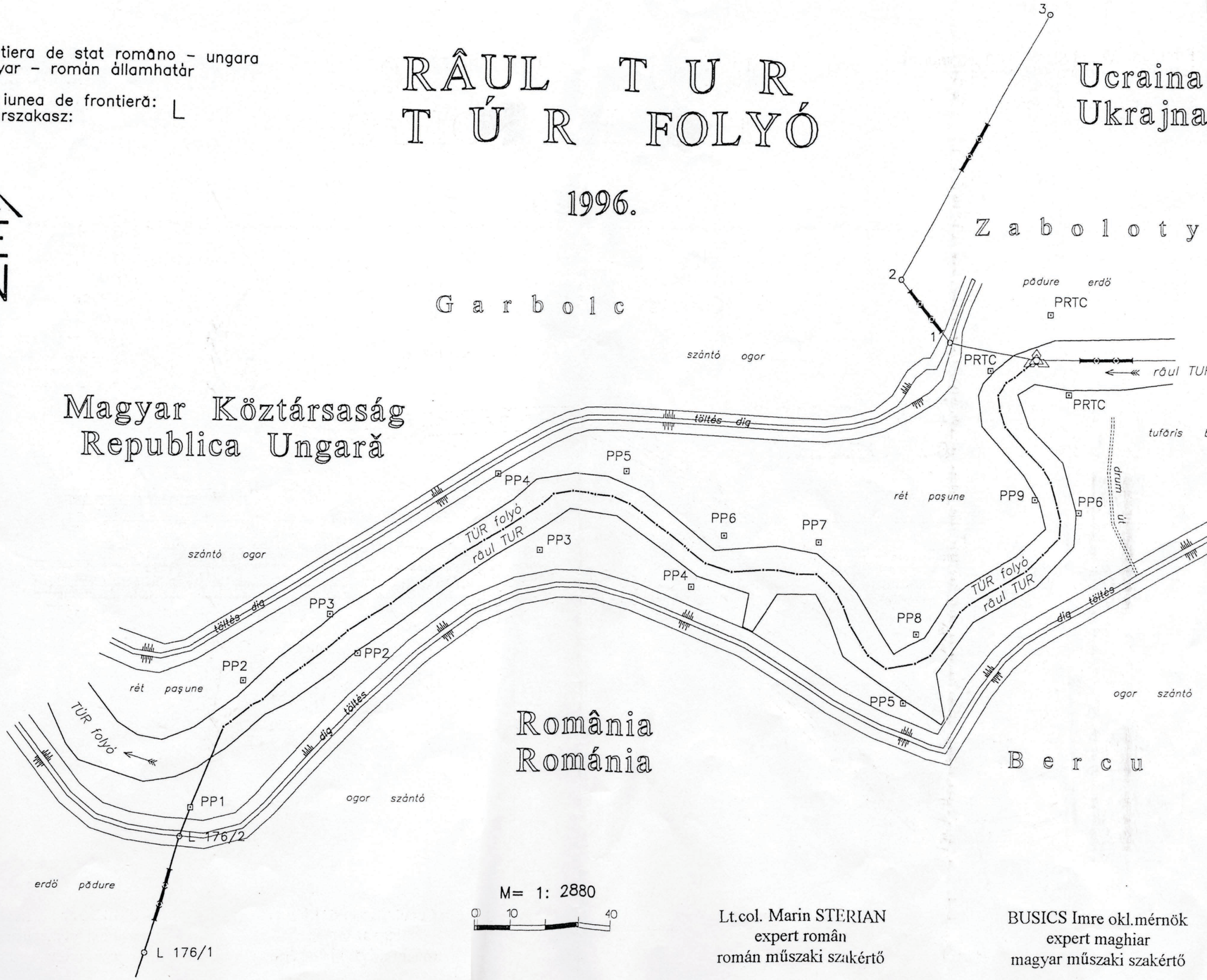

M= 1: 2880

0 10 40

Lt.col. Marin STERIAN
expert român
román műszaki szakértő

BUSICS Imre okl.mérnök
expert maghiar
magyar műszaki szakértő

Az A és L szakaszok (Maros és Túr folyók) koordinátajegyzékét a magyar és a román fél műszaki szakértői állították össze.

Catalogul de coordonate al secţiunilor A şi L (râurile Mureş şi Tur) a fost întocmit de experţii părţii române şi maghiare.

Col.ing. Constantin MARANGOCI
román műszaki szakértő
expert român

BUSICS Imre okl.mérnök
magyar műszaki szakértő
expert maghiar

Lt.col. Marin STERIAN
román műszaki szakértő
expert român

Ezen koordinátajegyzéket a Magyar Köztársaság 1. és 2. szakasz határmegbízottjai és Románia 1. és 2. szakasz határmegbízottjai aláírták és "A határvonal és a határjelek helyszínrajzi leírása (melléklet) a Magyar Népköztársaság és a Román Szocialista Köztársaság között az "A" határszakaszon a Maros folyó nem szabályozott szakaszán 1986. évben végrehajtott közös ellenőrzés alapján meghatározott államhatárról" című határokmány kiegészítését képezi.

Acest catalog de coordonate a fost semnat de împuterniciții de frontieră ai României pentru sectoarele 1 şi 2 precum şi de împuterniciții de frontieră ai Republicii Ungare pentru sectoarele 1 şi 2 şi constituie completare la " Descrierea detaliată a liniei de frontieră şi a semnelor de frontieră în secțiunea "A" (anexă) Frontiera de stat între Republica Socialistă România şi Republica Populară Ungară pe râul Mureş în sectorul neregularizat stabilită pe baza controlului comun efectuat în anul 1986".

Nagyszentmiklós , 1997. március hó 10. -n
Sinnicolau Mare , la 10 martie 1997.

DÁVID Károly ezredes
A Magyar Köztársaság
1. szakasz határmegbízottja
Imputernicitul de frontieră
al Republicii Ungare pentru sectorul 1.

Constantin MAFTEI alezredes
România
1. szakasz határmegbízottja
Imputernicitul de frontieră
al României pentru sectorul 1.

SERES József dandártábornok
A Magyar Köztársaság
2. szakasz határmegbízottja
Imputernicitul de frontieră
al Republicii Ungare pentru sectorul 2.

Gheorghe STANCU ezredes
România
2. szakasz határmegbízottja
Imputernicitul de frontieră
al României pentru sectorul 2.

Ez az okmány a határmegbizottak által Orosházán 1989. január 11-én aláirt „Album a Magyar Népköztársaság és a Román Szocialista Köztársaság között a Maros folyón nem szabályozott szakaszon 1986. évben a közösen ellenőrzött és meghatározott államhatár 1:5000 méretarányú térképei „A" szakasz" cimű eredeti határokmányokkal megegyezik.

Dávid Károly
ezredes
Magyar Köztársaság
1. szakasz
határmegbizottja

Maftei Constantin
alezredes
Románia
1. szakasz
határmegbizottja

Nagyszentmiklós, 1997. március 10.

A piros vonal az 1996-ban végrehajtott közös ellenőrzés alapján meghatározott államhatárt jelzi.

Nagyszentmiklós, 1997. március 10.

Dávid Károly
ezredes
Magyar Köztársaság
1. szakasz
határmegbizottja

Acest document este conform cu originalul „Albumului cu planurile la scara 1:5000 ale frontierei de stat între Republica Populară Ungară şi Republica Socialistă România, pe râul Mureş, în sectorul neregularizat, stabilită pe baza controlului comun efectuat în anul 1986. secţiunea „A", semnat de împuterniciţii de frontieră în localitatea Orosháza la 11 ianuarie 1989."

Imputernicitul de frontiera al
României pentru
Sectorul 1.
Locotenent-colonel
Maftei Constantin

Imputernicitul de frontiera al
Republicii Ungare pentru
Sectorul 1.
Colonel
Károly David

Sânnicolau-Mare, 10 martie 1997.

Linia roşie reprezintă frontieră de stat stabilită pe baza controlului comun efectuat în anul 1996.

Sânnicolau-Mare, 10 martie 1997.

Imputernicitul de frontiera al
României pentru
Sectorul 1.
Locotenent-colonel
Maftei Constantin