

MAGYAR-OSZTRÁK HATÁRMEGÁLLAPÍTÓ BIZOTTSÁG.

A

MAGYAR KIRÁLYSÁG

ÉS AZ

OSZTRÁK KÖZTÁRSASÁG

KÖZÖTTI

HATÁRVONAL RÉSZLETES LEIRÁSA

TÉRKÉPEKKEL.

C. II. ALSZAKASZ.

1922.



C II. Alszakasz.

KIVONAT

a békeszerződések 27-ik fejezetéből:

Saint-Germain en Laye:

A Pinkamindszenttől körülbelül 7 km-re észak-északkeletre fekvő 234. magassági ponttól:

„... észak felé és a 883. magassági pontig (Irottkő) körülbelül 9 km-re Kőszegtől délnyugatra:

a helyszínen megállapítandó vonal, amely a 241., 260., 273. magassági pontokon át, majd Nagynarda és Rohoneztól keletre és Dozmat meg Butschingtól nyugatra halad.“

Trianon:

A Kőszegtől körülbelül 9 km-re délnyugatra fekvő 883. magassági ponttól (Irottkő):

„... dél felé a 234. magassági pontig, körülbelül 7 km-re Pinkamindszenttől észak-északkeletre:

a helyszínén megállapítandó vonal, amely Rohoneztól és Nagynardától keletre, Bucsutól és Dozmatól nyugatra, azután a 273., 260. és 241. magassági pontokon át halad.“

KIVONAT

a Népszövetség Tanácsa által 1922. évi szeptember hó 19-én C 659—22 VII szám alatt ajánlott határozatból:

a Tanács elhatározza, hogy feloldja a bizottságot azon kötelezettség alól, hogy fenntartsa a határvonalat úgy, amint az a trianoni békeszerződés alábbi fejezetében van meghatározva:

„a helyszínén megállapítandó vonal, amely Rohoneztól és Nagynardától keletre, Bucsutól és Dozmatól nyugatra, azután a 273., 260. és 241. magassági pontokon át halad“ és elhatározza, hogy megbizzza a bizottságot: „állapítson meg egy vonalat a terepen, amely Rohonecz, Csém, Csejke, Németlövő községektől keletre (a Németlövőtől Pokolfalura vezető utat egészében Ausztriának hagyva) Felsőbeled, Alsóbeled, Szentpéterfától keletre és Kisnarda, Alsócsatár, Felsőcsatár, Németkeresztes, Magyarakeresztes, Horvátlövő és Pornóapátitól nyugatra és a 234. magassági ponton halad át.“

A határvonal a Trianon-ban és Saint-Germain en Laye-ben létrejött békeszerződések fentemlített fejezeteinek végrehajtásaképpen a Népszövetség határozata értelmében

a **Nagykövetek Tanácsának** 1920. évi július hó 22-én a határmegállapító bizottságok számára kiadott utasításai,

a **Nagykövetek Tanácsának** 1921. évi június hó 3-án a magyarországi határmegállapító bizottságok számára kiadott pótutasításai,

a **Nagykövetek Tanácsának** 1923. évi január hó 27-én kelt rendelete, amely jóváhagyja a két érdekelt biztosnak fentemlített 1922. évi november hó 22-i megegyezését és

a **Bizottság** alábbi ülésein hozott döntései alapján állapított meg:

1922. március 28-i 24. sz. jegyzőkönyv,

1922. november 8-i 38. sz. jegyzőkönyv,

1922. november 15-i 41. sz. jegyzőkönyv,

1922. december 5-i 43. sz. jegyzőkönyv,

1923. október 10-i 60. sz. jegyzőkönyv.

Angol megbizott:

A. J. Craven ezredes s. k.

Francia megbizott, elnök:

André Jocard őrnagy s. k.

Olasz megbizott:

Enrico Calma őrnagy s. k.

Osztrák megbizott:

Dr. Neugebauer István s. k.

miniszteri tanácsos.

Magyar megbizott:

Dr. Träger Ernő s. k.

miniszteri osztálytanácsos.

Általános megjegyzések.

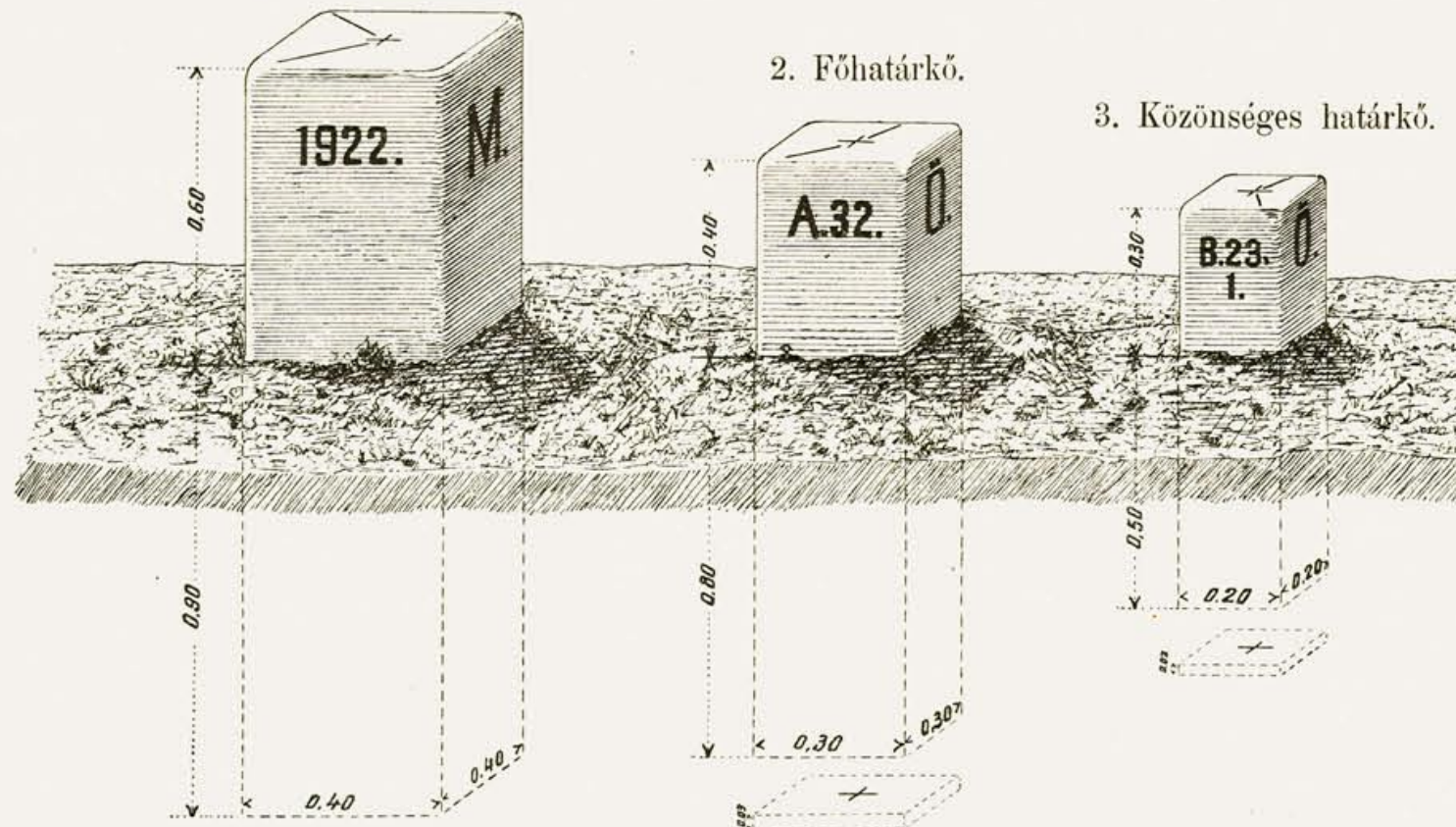
Az új állami határvonal a Magyar Királyság és az Osztrák Köztársaság között három szakaszra osztott, mely szakaszok A, B, C, betűkkel jelölték meg. Az A szakasz a Köpesény-Kittsee hármasszöghatárponttól (Magyarország, Ausztria és Csehszlovákia közös határpontja) a Fertő tóban elhelyezett szakaszhatárkőig, a B szakasz a megnevezett szakaszhatárkőtől az Irottkőig (883. magassági pont), a C szakasz az Irottkőtől a tócai hármasszöghatárpontig (Tauka, 380. magassági pont; Ausztria, Magyarország és a Szerb-Horvát-Szlovén Állam közös határpontja) terjed.

Minden szakasz hat alszakaszra osztott, melyek szakaszonként északról kezdődőleg római számjegyekkel jelölték meg. (A I., A II., stb. B I., B II., stb.) Ezen beosztás azonban a határkövek számozásánál feltüntetést nem nyert, mert csak a műszaki munkák célszerűbb megszervezése s a végső okmányok áttekinthetőbb csoportosítása érdekében történt.

A határvonal megjelölésére a természetben a következő határjelek alkalmaztattak:

A) Határosszlopok. Az északi (Köpesény-Kittsee) és a déli (Tóka-Tauka) hármasszög határpontokon.

B) Határkövek: 1. Szakaszhatárkő.



Megjegyzés: A fő- és közöséges határkövek központosan elhelyezett földalatti alátétlapokkal vannak ellátva.

C) Különleges határjelek. A kivételes esetekben alkalmazott különleges határjelek leírását és minőségét a jelen határleírás esetenként tünteti fel.

Szakaszhatárkő alkalmaztattott a szakaszok kezdő, illetőleg végpontján, vagyis a Fertő tóban s az Irottkőn.

Főhatárkő alkalmaztattott: 1) az állami határvonal főbb törési pontjain, 2) községi hármasszöghatárpontokon, 3) az állami határvonalnak valamely természetes vagy mesterséges terepfővonalal való metszéspontján, úgymint vasutak, főbb utak, folyók átmetszésénél.

Közöséges határkő alkalmaztattott a határvonal többi helyein a békeszerződés határozásainak (II. rész 34. cikk) és a bizottsági különleges utasítások értelmében, amelyek előírják, hogy a köveket láttávolságnyira kell elhelyezni.

A határjelek számozása. A számozás menete az északi hármasszöghatárponttól kiinduló határvonal haladási irányát követi.

A szakaszhatárkövek azon szakasz betűjét viselik, melynek kezdőpontján állanak.

A főhatárkövek szakaszonként 1-től kezdődőleg folytatódólagosan arab számjegyekkel vannak megjelölve s a számjegyek előtt viselik az illető szakasz betűjét (pl. A. 25, B. 82, C. 45).

A közöséges határkövek minden egyes főhatárkőtől 1-el kezdett ugyanezen arab számjegyekkel vannak megjelölve s e sorszám fölött viselik azon főkö számát, melytől kezdődőleg számoztattak. A szakaszok kezdőpontján álló kövek e számozásnál 0 számú főköveknek tekintetnek A 0, B 0, C 0.

A különleges határjelek csak közöséges határkövek helyett alkalmaztattak s számozásuk is a közöséges határkövek számozásának szabályai szerint történt.

A határkövek általában a határvonalon vannak elhelyezve, az eltérő esetek a jelen határleírás megfelelő rovataiban vannak feltüntetve.

Ha a határvonal valamely út vagy közvetlenül átmérhető vízfolyás középvonalán halad, a határkövek az út vagy a vízfolyás két oldalán változtatva helyeztetek el.

Páros kövek alkalmaztattak:

1. ahol a határvonal utat, vasutat, vízfolyást stb. metsz keresztül.

2. ahol valamely tereprészlet (út, folyó, patak, árok stb.) középvonala mint állami határvonal kezdődik és végződik, ezen tereprészlet két oldalán.

3. közvetlenül át nem mérhető folyók azon részeinek egész hosszában a két parton, amely részeken a folyók középvonala állami határvonalat képez.

Megjegyzés a jelen határleírás 7. rovatához.

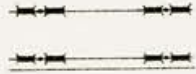


















A törési szög az egyes határjeleken azt a szöveget jelenti, melynek csúspontja az illető jelen van és szárai a megelőző s a következő határjelekhez vont egyenesek. A szöveget a megelőző határjelhez vont egyenesnek az óramutató járásával megegyező mozgása írja le.

Megjegyzés a 9—10. rovatokhoz:

A határjelek derékszögű összerendezői az A I—VI és B I—V alszakaszban a stereografikus vetületen, budapesti délre vonatkoztatva, a B VI és C I—VI alszakaszban a hengervetület középső rendszerében vannak megadva.

A határvonal menete a nem állandó jellegű vagy természeti változásnak alávetett határrészleteknél az esetleg később bármilyen oknál fogva bekövetkezett változások (pld. vízmeder megváltozása stb.) után is a határfelmérés alkalmával talált állapot szerint érvényes.

JELMAGYARÁZAT.

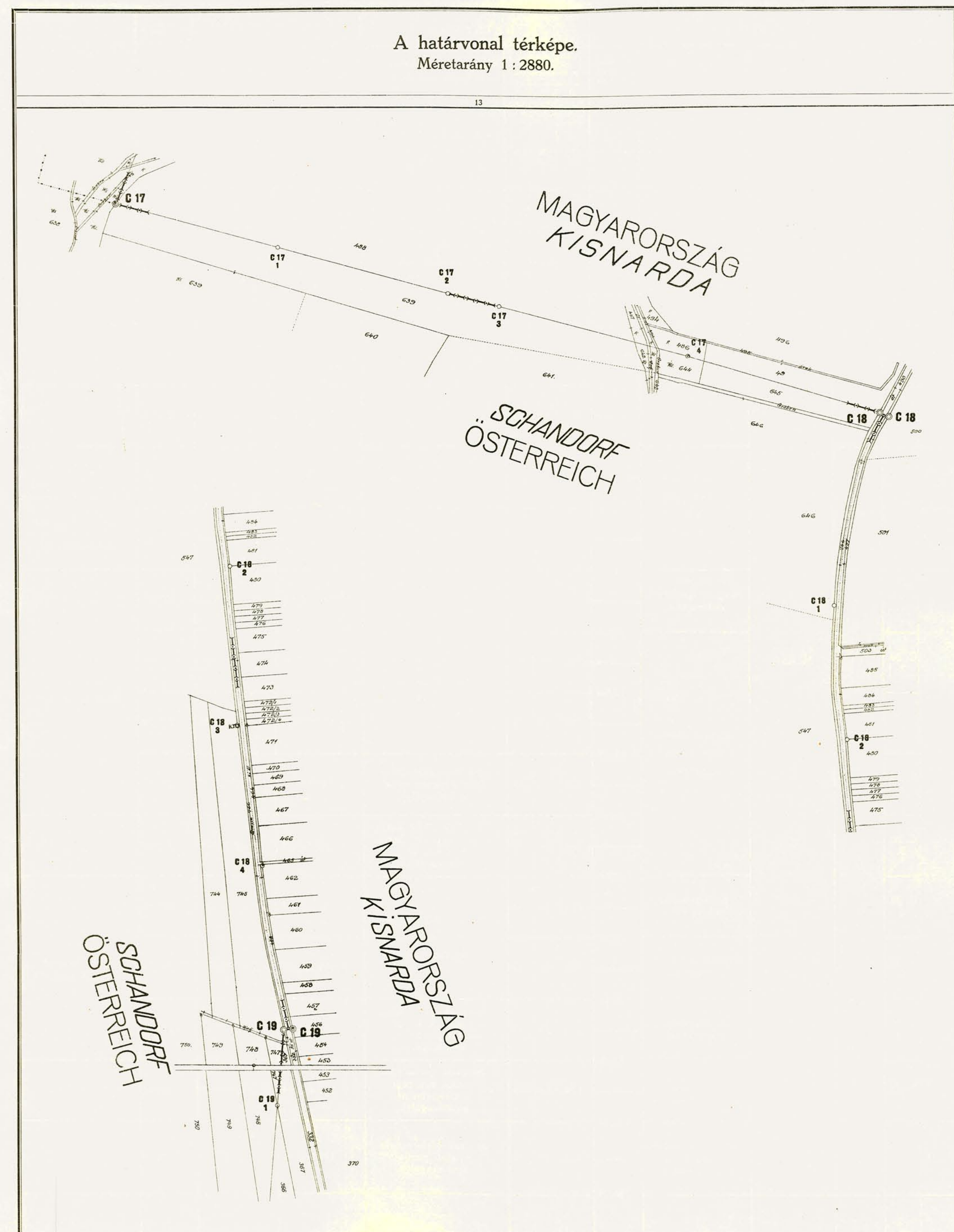
<p>Állami határ </p> <p>Állami határ birtokrészlet esetén </p> <p>Községi határ </p> <p>Birtok v. művelési ág határ </p> <p>Természetben meg nem állapítható birtokhatár </p> <p>Földrészlet </p> <p>Földrészlet kő vagy fa házzal </p>	<p>Szakasz határkő  B</p> <p>Fő határkő egyszerű  C 27 páros  C 53</p> <p>Közönséges határkő egyszerű  B 32 páros  A 27 5</p> <p>Sokszögpont, magasságpont </p> <p>Kilométer kő  3 km</p> <p>Régi községi vagy uradalmi határ halom </p> <p>Birtokhatárkő </p> <p>Határkaró </p> <p>felső rendű  Tarsza</p> <p>a határ vonalon  K.T.  H.P.</p> <p>magyar területen  H.P.</p> <p>osztrák területen  K.T.</p> <p>egyszersmind fő  H.P.  C 57</p> <p>vagy közönséges határkő  K.T.  A 73 2</p>	<p>Szántó  megjelölés nélkül</p> <p>Rét  W6  R</p> <p>Legelő  W  L</p> <p>Szőlő  Z z</p> <p>Kert  K</p> <p>Erdő  E</p> <p>Mocsár  M</p> <p>Nádas  N</p> <p>Kő v. fa kereszt  K</p> <p>Temető  T</p> <p>Homok v. kavics verem  H</p> <p>Agyagverem, Téglavető  A</p>	<p>Vasút </p> <p>Ló vasút </p> <p>Kő út árokkal  Straße kö út</p> <p>Kő út árok nélkül  Straße kö út</p> <p>Nem kövezett utak </p> <p>Árok </p> <p>Kőhid </p> <p>Fahíd </p> <p>Gyalog átjáró </p> <p>Védőtítés </p> <p>Zsilip  0.0</p> <p>Vízi malom </p>
--	--	---	---

Háromszögelési pont



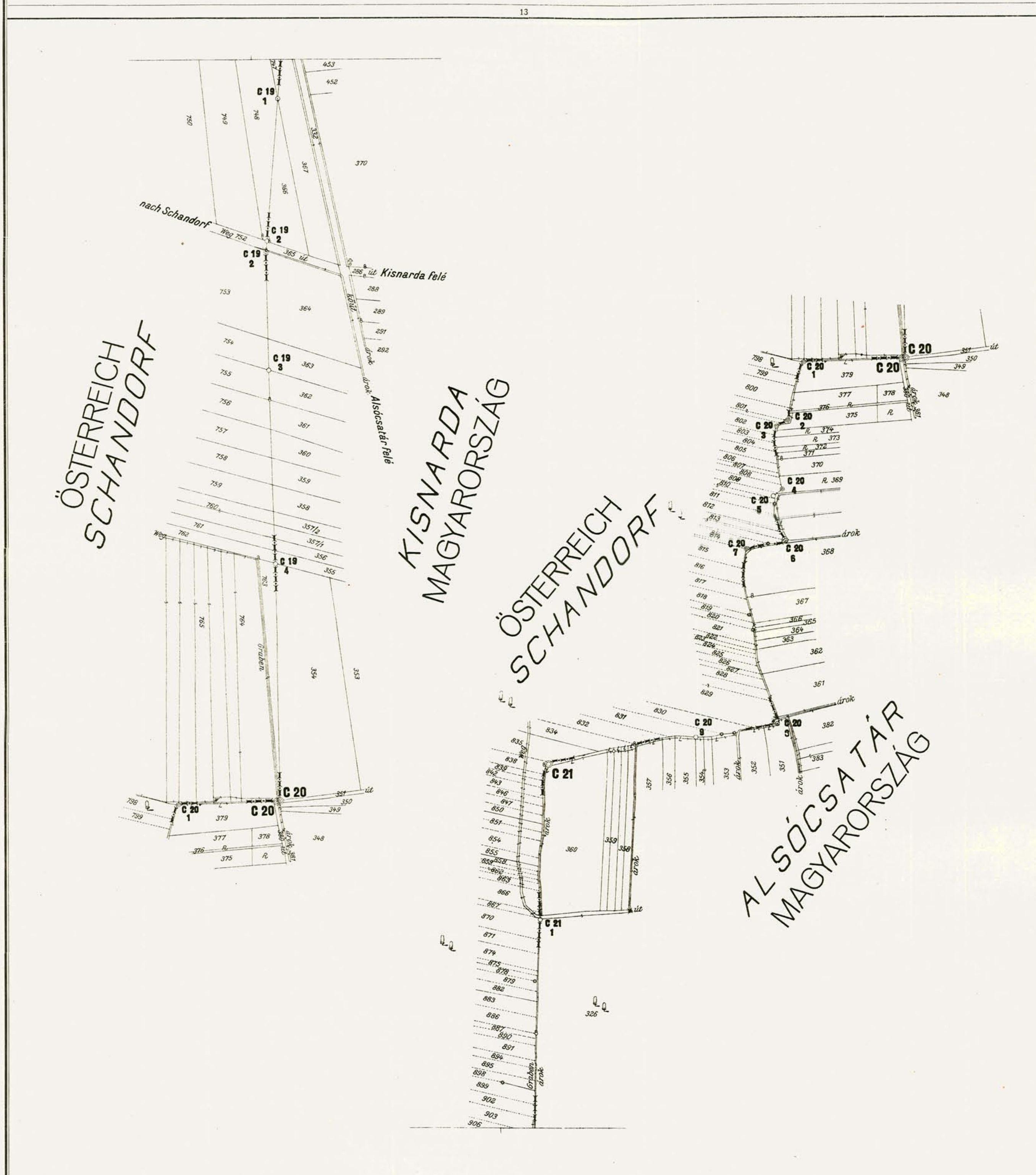
Lépték 1:2880

A határjelek				A határvonal				A határjelek összrendezői méterben				Megjegyzés		
száma		jellege	anyaga	elhelyezése	vízszintes távolsága méterben	Törési szög a határjeleken			+	y	+		x	
főkő	közön-séges kő					o	r	''						
1	2	3	4	5	6	7	8	9	10	11	12			
C. 17.			Lásd az 492. tervét a KIEGÉSZÍTŐT	Határponton.	184,84	83	26	50		+ 198 074,12	- 14 786,99	262,46	Régi községi határkő mellett. Hármas határpont Schachendorf, Kisnarda és Schandorf községek között.	
C. 17. 1.							179	48	20		+ 197 895,35	- 14 740,33	270,02	
C. 17. 2.							179	38	10		+ 197 707,58	- 14 692,00	285,34	
C. 17. 3.							180	06	40		+ 197 651,29	- 14 677,89	285,66	a határköveket összekötő s egy utat és egy árkot metsző egyenes vonal (régii közigazgatási határvonal).
C. 17. 4.							181	29	20		+ 197 443,41	- 14 625,31	277,75	a határköveket összekötő egyenes vonal (régii közigazgatási határvonal).
C. 18. Ny.		páros					189	55	40		+ 197 230,99	- 14 565,67	287,88	a páros köveket összekötő egyenes vonal a Schachendorf—Alsócsatár-i községi közlekedési út közepéig.
C. 18. K.						Mészkö.	10,65				+ 197 221,39	- 14 561,07	288,81	
C. 18. 1.							158	41	10		+ 197 278,20	- 14 353,15	290,74	A községi közlekedési út két oldalán változtatott elhelyezéssel a C. 19. sz. páros köig.
C. 18. 2.							183	04	40		+ 197 262,43	- 14 203,99	297,74	a Schachendorf—Alsócsatár-i községi közlekedési út középvonala, annak hajlatai szerint.
C. 18. 3.							172	46	40		+ 197 253,40	- 14 029,18	301,56	Háromszögelési pont mellett.
C. 18. 4.				179	31	40		+ 197 225,65	- 13 874,66	300,98	Régi községi határkő mellett.			
C. 19. K.		páros		182,85				+ 197 191,85	- 13 694,96	300,69	a páros köveket összekötő egyenes vonal a Schachendorf—Alsócsatár-i községi közlekedési út közepétől.			
C. 19. Ny.				9,74				+ 197 201,53	- 13 693,88	300,67	a határköveket összekötő egyenes vonal (régii közigazgatási határvonal).			
				78,53										



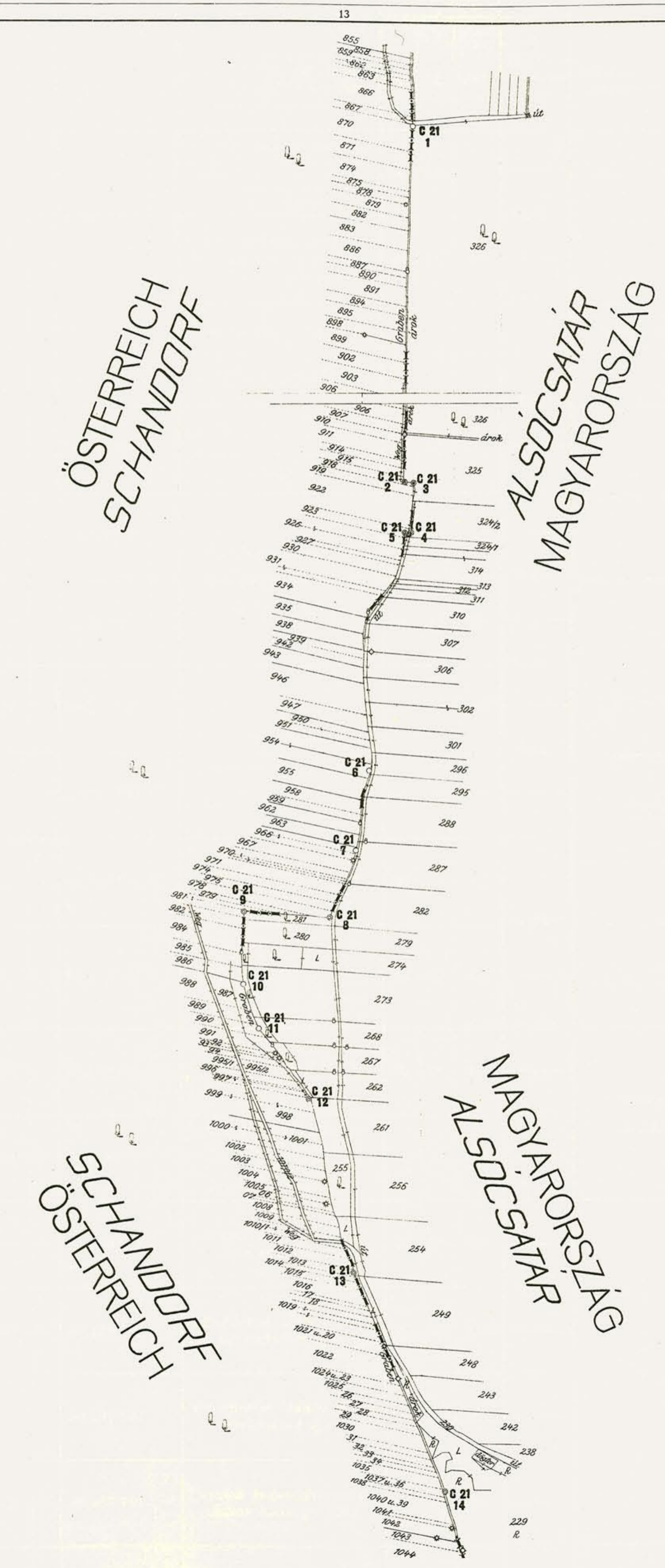
A határjelek				A határvonal				A határjelek összrendezői méterben				A határjelek keresztjére vonatkoztatott magasság méterben az Adria felett	Megjegyzés
száma	jellege	anyaga	elhelyezése	vizszintes távolsága méterben	Törési szög a határjeleken			± y	± x	±			
					o	'	''						
1	2	3	4	5	6			7	8	9	10	11	12
C. 19. 1.	páros	Lásd az 1927/28-évi M.ÉVSZÁMOT Lásd az 1927/28-évi M.ÉVSZÁMOT	Határponton.	143,26	179	58	00	a határköveket összekötő egyenes vonal (régii közigazgatási határvonal).	+ 197 207,66	- 13 615,59	300,39	Régi határkö mellett.	
C. 19. 2. E.			Határponton, községi út két oldalán.		181	36	30	a páros köveket összekötő s a Schandorf—Kisnarda-i községi utat metsző egyenes vonal.	+ 197 218,77	- 13 472,77	297,65		
C. 19. 2. D.			Határponton.	172	50	00	a határköveket összekötő egyenes vonal (régii közigazgatási határvonal).	+ 197 219,90	- 13 462,15	297,48			
C. 19. 3.			Határponton.	179	23	40	a határköveket összekötő egyenes vonal (régii közigazgatási határvonal).	+ 197 217,58	- 13 343,12	292,62			
C. 19. 4.	páros	Lásd az 1927/28-évi M.ÉVSZÁMOT	Határponton.	238,06	180	42	20	a páros köveket összekötő s az árkot metsző egyenes vonal.	+ 197 211,73	- 13 148,44	280,56	A páros kövek között az árok közepén fekvő pont összeesik Alsócsatár, Schandorf és Kisnarda községek hármashatárpontjával.	
C. 20. K.			Határponton, árok két oldalán, két régi határkö közelében.		259	55	10	a birtokok határa szerinti görbe vonal.	+ 197 207,52	- 12 910,30	271,49		
C. 20. Ny.			Határponton, erdőszarkon.	189	03	10	a birtokok határa szerinti görbe vonal (erdőszegély).	+ 197 210,99	- 12 907,92	271,42			
C. 20. 1.			Határponton, erdő keleti szegélyén.	107	53	50	a birtokok görbe határvonala egy régi határhalmon át (erdőszegély).	+ 197 309,05	- 12 906,18	277,91			
C. 20. 2.	Mészkö.	Lásd az 1927/28-évi M.ÉVSZÁMOT	Határponton, erdő keleti szegélyén.	12,94	226	07	00	a birtokok görbe határvonala egy régi határhalmon át (erdőszegély).	+ 197 325,60	- 12 847,85	277,53	Régi községi határkö mellett.	
C. 20. 3.			Határponton, erdő keleti szegélyén.		112	44	10	a birtokok görbe határvonala egy régi határhalmon át (erdőszegély).	+ 197 337,02	- 12 841,78	278,12		
C. 20. 4.			Határponton, erdő keleti szegélyén.	237	53	20	a birtokok görbe határvonala egy régi határhalmon át (erdőszegély).	+ 197 331,17	- 12 778,69	275,28			
C. 20. 5.			Határponton, erdőszarkon.	110	53	20	a birtokok görbe határvonala egy régi határhalmon át (erdőszegély).	+ 197 339,88	- 12 772,04	276,02			
C. 20. 6.	páros	Lásd az 1927/28-évi M.ÉVSZÁMOT	Határponton, erdőszarkon.	45,06	274	46	00	a birtokok határa szerinti görbe vonal (erdőszegély).	+ 197 327,07	- 12 728,87	274,10	Régi községi határkö mellett.	
C. 20. 7.			Osztrák területen, erdőszarkon.		91	54	30	a birtokok határa szerinti görbe vonal (erdőszegély).	+ 197 366,80	- 12 720,61	277,92		
C. 20. 8.			Határponton, erdőszarkon.	179,41	270	26	50	a birtokok görbe határvonala két régi határhalmon át (erdőszegély).	+ 197 336,07	- 12 543,85	274,88		
C. 20. 9.			Határponton, erdő déli szegélyén.	82,49	179	06	40	a birtokok görbe határvonala egy régi határkövön át (erdőszegély).	+ 197 417,44	- 12 530,37	283,54		
C. 21.	páros	Lásd az 1927/28-évi M.ÉVSZÁMOT	Magyar területen, erdőszarkon, árok kezdetén.	156,78	103	40	40	az árok görbevonalu nyugati partja (erdőszegély).	+ 197 564,31	- 12 503,70	298,18		

A határvonal térképe.
Méretarány 1 : 2880.



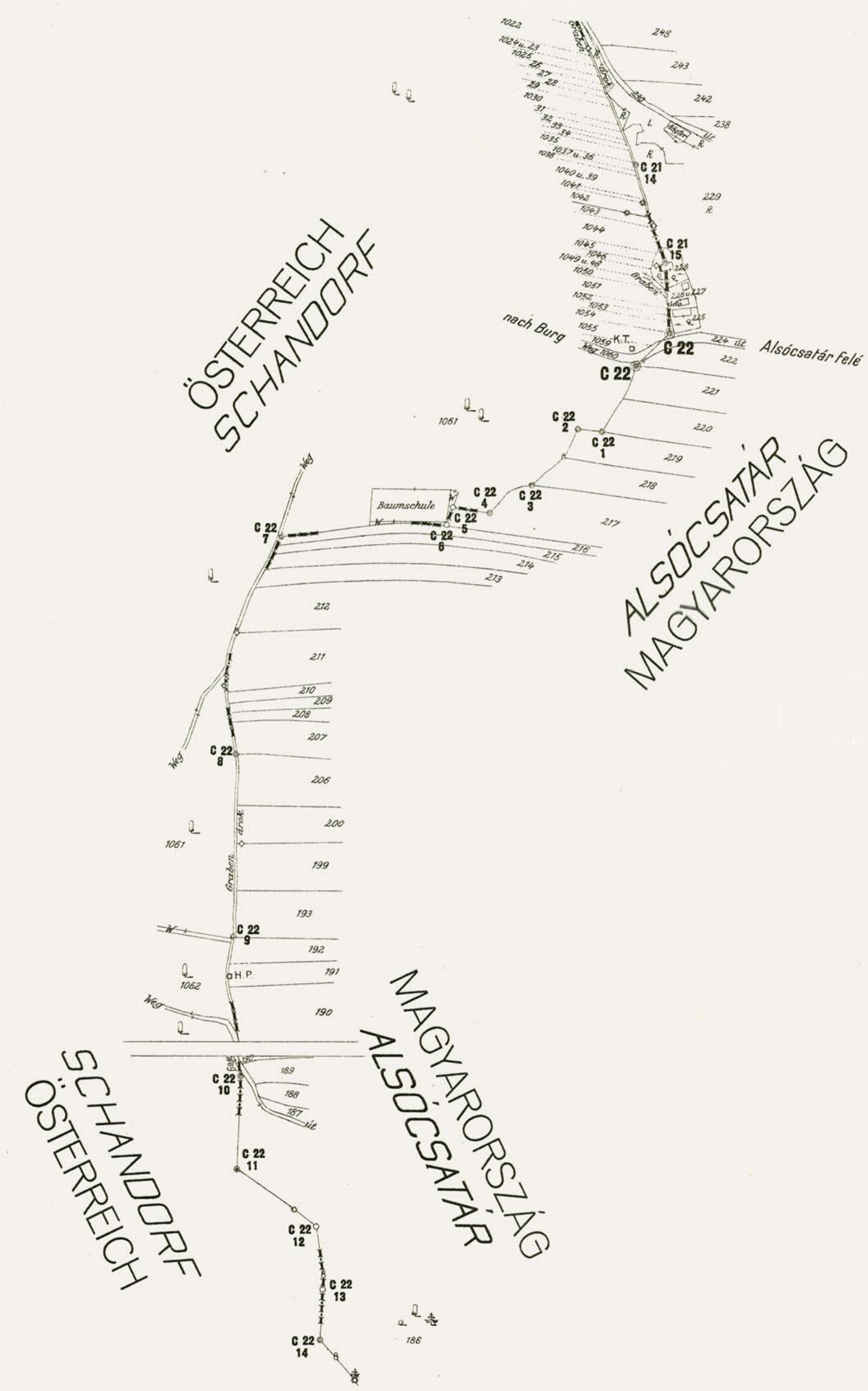
A határjelek			A határvonal				A határjelek összrendezői méterben				Megjegyzés	
száma	jellege	anyaga	elhelyezése	vízszintes távolsága méterben	Törési szög a határjeleken			+ y	- x	A határjelek keresztjére vonatkoztatott magasság méterben az Adria felett		
					o	'	"					
1	2	3	4	5	6	7	8	9	10	11	12	
C. 21. 1.			Határponton, erdő keleti szegélyén, árok és dűlőt keresztezésénél, úttól délre, régi határhalomban.		178	05	20	+ 197 573,56 104 472,27	- 12 347,20 6 510,59	298,34		
C. 21. 2.			Határponton, erdő keleti szegélyén.	271,35								
				93	39	10	+ 197 580,53 104 182,55	- 12 075,93 6 367,54	294,71			
C. 21. 3.				6,84								
				267	30	40	+ 197 573,73 104 172,26	- 12 075,32 6 367,21	294,25		Régi határkő mellett.	
C. 21. 4.				38,96								
			266	01	40	+ 197 575,63 104 173,27	- 12 036,43 6 346,71	293,32				
C. 21. 5.			5,03									
			99	50	30	+ 197 580,66 104 182,62	- 12 036,32 6 346,65	293,63				
C. 21. 6.			188,43									
			Osztrák területen.	180	49	00	+ 197 608,80 104 197,46	- 11 850,01 6 248,41	289,44		A határpont a kőtől keletre 1'12 m-re a birtokhatáron (erdőszegélyen) keletkezik.	
C. 21. 7.		Mészke.	Határponton, erdőszegélyén.	63,25								
			192	01	50	+ 197 619,13 104 202,90	- 11 787,64 6 215,52	287,79				
C. 21. 8.			Határponton, erdő keleti sarkán.	56,45								
			252	45	50	+ 197 639,75 104 243,78	- 11 735,11 6 187,82	286,69		Régi határkő mellett.		
C. 21. 9.			66,78									
			86	27	20	+ 197 706,38 104 248,91	- 11 740,00 6 190,40	291,20				
C. 21. 10.			Határponton, erdő keleti szegélyén.	56,85								
			161	00	10	+ 197 707,02 104 249,25	- 11 683,18 6 160,44	286,80				
C. 21. 11.			37,11									
			163	39	30	+ 197 695,33 104 243,08	- 11 647,98 6 141,88	283,22				
C. 21. 12.			68,03									
			Osztrák területen, régi határhalomban.	200	43	50	+ 197 656,62 104 222,67	- 11 592,09 6 112,41	278,96		Régi határkő mellett. A határpont a kőtől keletre 1 m-re a birtokhatáron (erdőszegélyen) keletkezik.	
C. 21. 13.			Határponton, erdőszegélyén, régi határhalomban.	139,99								
			171	45	55	+ 197 622,84 104 204,86	- 11 456,31 6 040,82	270,47		Régi határkő mellett.		
			185,74									

A határvonal térképe.
Méretarány 1 : 2880.



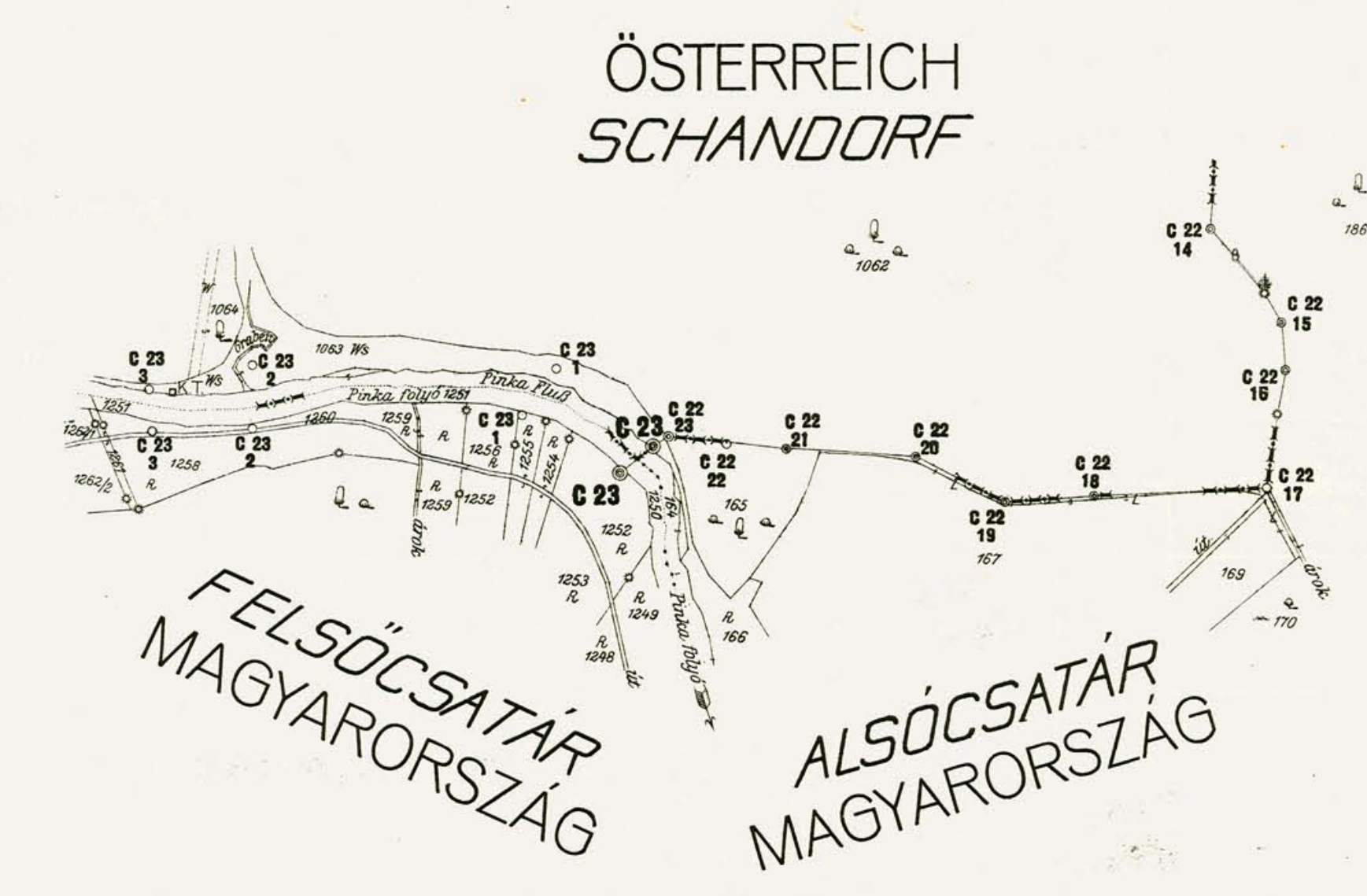
A határjelek					A határvonal			A határjelek összrendezői méterben				A határjelek keresztjére vonatkoztatott magasság méterben az Adria felett	Megjegyzés	
száma		jellege	anyaga	elhelyezése	vízszintes távolsága méterben	Törési szög a határjeleken			± y	± x				
főkő	közön-séges kő					o	'	''						
1	2	3	4	5	6	7	8	9	10	11	12			
C. 21.	14.			Magyar területen, ároktól keletre.	77,57	185	32	40	+	197 552,63	-	11 284,31	263,16	Régi határkö mellett.
C. 21.	15.			Határponton, egy kis háztól északra.		192	32	50	+	197 530,40	-	11 210,03	259,40	
C. 22.	É. K.	páros		Határponton, út két oldalán.	35,83	230	03	10	+	197 526,59	-	11 157,06	257,75	
C. 22.	D. Ny.					161	01	20	+	197 552,35	-	11 132,13	258,60	
C. 22.	1.	Mészkö.		Osztrák területen.	18,04	248	43	50	+	197 577,60	-	11 082,42	257,72	
C. 22.	2.					123	35	30	+	197 595,55	-	11 084,20	259,03	
C. 22.	3.			Határponton.	28,06	197	14	40	+	197 630,19	-	11 041,78	259,32	
C. 22.	4.					222	13	10	+	197 662,09	-	11 020,67	260,48	
C. 22.	5.			101	51	50	+	197 689,84	-	11 024,94	263,77			
C. 22.	6.			245	11	00	+	197 694,82	-	11 011,68	263,53			
C. 22.	7.			106	00	20	+	197 818,99	-	11 002,56	273,42			
C. 22.	8.			168	50	30	+	197 853,39	-	10 837,96	271,47			
C. 22.	9.			175	51	20	+	197 854,95	-	10 699,97	268,67			
C. 22.	10.			185	40	20	+	197 849,18	-	10 605,53	266,69			
C. 22.	11.	123	36	00	+	197 851,86	-	10 534,95	266,90					
C. 22.	12.	228	08	50	+	197 792,04	-	10 491,85	266,25					
C. 22.	13.	188	54	10	+	197 786,98	-	10 444,30	265,31					
					38,19									

A határvonal térképe.
Méretarány 1 : 2880.



A határjelek						A határvonal			A határjelek összrendezői méterben			A határjelek keresztjére vonatkoztatott magasság méterben az Adria felett	Megjegyzés	
száma	jellege	anyaga	elhelyezése	vízszintes távolsága méterben	Törési szög a határjeleken			leírása a következő határjelig. A határvonalat képezi:	+	y	+			x
					o	°	''							
1	2	3	4	5	6	7	8	9	10	11	12			
C. 22. 14.							a birtok tört határvonala egy régi határkövön s egy határhalmon át.	+	197 788,87	-	10 406,16	263,46	Régi határkö mellett.	
C. 22. 15.					56,06		a határköveket összekötő egyenes vonal.	+	197 754,44	-	10 361,92	260,14		
C. 22. 16.					22,99		a birtok tört határvonala egy régi határhalmon át.	+	197 752,53	-	10 339,01	259,07		
C. 22. 17.							a határköveket összekötő egyenes vonal.	+	197 761,56	-	10 281,46	262,65	Régi határkö mellett.	
C. 22. 18.					83,55				+	197 844,98	-	10 277,06		267,26
C. 22. 19.					43,28		a határköveket összekötő egyenes vonal egy régi határkövön át.	+	197 888,16	-	10 274,06	267,10		
C. 22. 20.		1985					a határköveket összekötő egyenes vonal.	+	197 931,66	-	10 296,14	270,70	Régi határkö mellett.	
C. 22. 21.		1985			62,50		az egyenesvonalú birtokhatár.	+	197 994,06	-	10 299,65	264,53		
C. 22. 22.		Mészkö. 1985	Magyar területen.		29,00				+	198 022,97	-	10 301,95		256,35
C. 22. 23.		1985			28,70		a határköveket összekötő egyenes vonal.	+	198 051,51	-	10 305,01	240,34	Régi határkö mellett.	
C. 23. É. K.	páros	Lásd az 1927/28 évi KIEGÉSZÍTŐT			8,36		Lásd az 1927/28 évi KIEGÉSZÍTŐT a páros köveket összekötő egyenes vonal a Pinka folyó közepéig.	+	198 058,66	-	10 300,68	240,01	Lásd az 1927/28 évi KIEGÉSZÍTŐT. Régi határkö mellett. A páros kövek közötti egyenesnek s a Pinka folyó középvonalának metszéspontja azonos Felsőcsatár, Schandorf és Alsócsatár községek közötti hármas határponttal.	
C. 23. D. Ny.	páros	Lásd az 1927/28 évi KIEGÉSZÍTŐT			20,73		Lásd az 1927/28 évi KIEGÉSZÍTŐT	+	198 074,69	-	10 287,55	240,41		
C. 23. 1. É. K.	páros	Lásd az 1927/28 évi KIEGÉSZÍTŐT			55,06			+	198 105,48	-	10 338,25	240,30	A Pinka folyó két oldalán párosával elhelyezve a C. 23. sz. páros köig.	
C. 23. 1. D. Ny.	páros	Lásd az 1927/28 évi KIEGÉSZÍTŐT			147,31		a Pinka folyó középvonala, annak hajlatai szerint.	+	198 121,95	-	10 315,76	239,95		
C. 23. 2. É.	páros	Lásd az 1927/28 évi KIEGÉSZÍTŐT			130,95			+	198 252,76	-	10 339,99	240,72		
C. 23. 2. D.	páros	Lásd az 1927/28 évi KIEGÉSZÍTŐT			51,38			+	198 252,69	-	10 309,24	240,35	Lásd az 1927/28 évi KIEGÉSZÍTŐT.	
					48,42									

A határvonal térképe. Méretarány 1:2880.



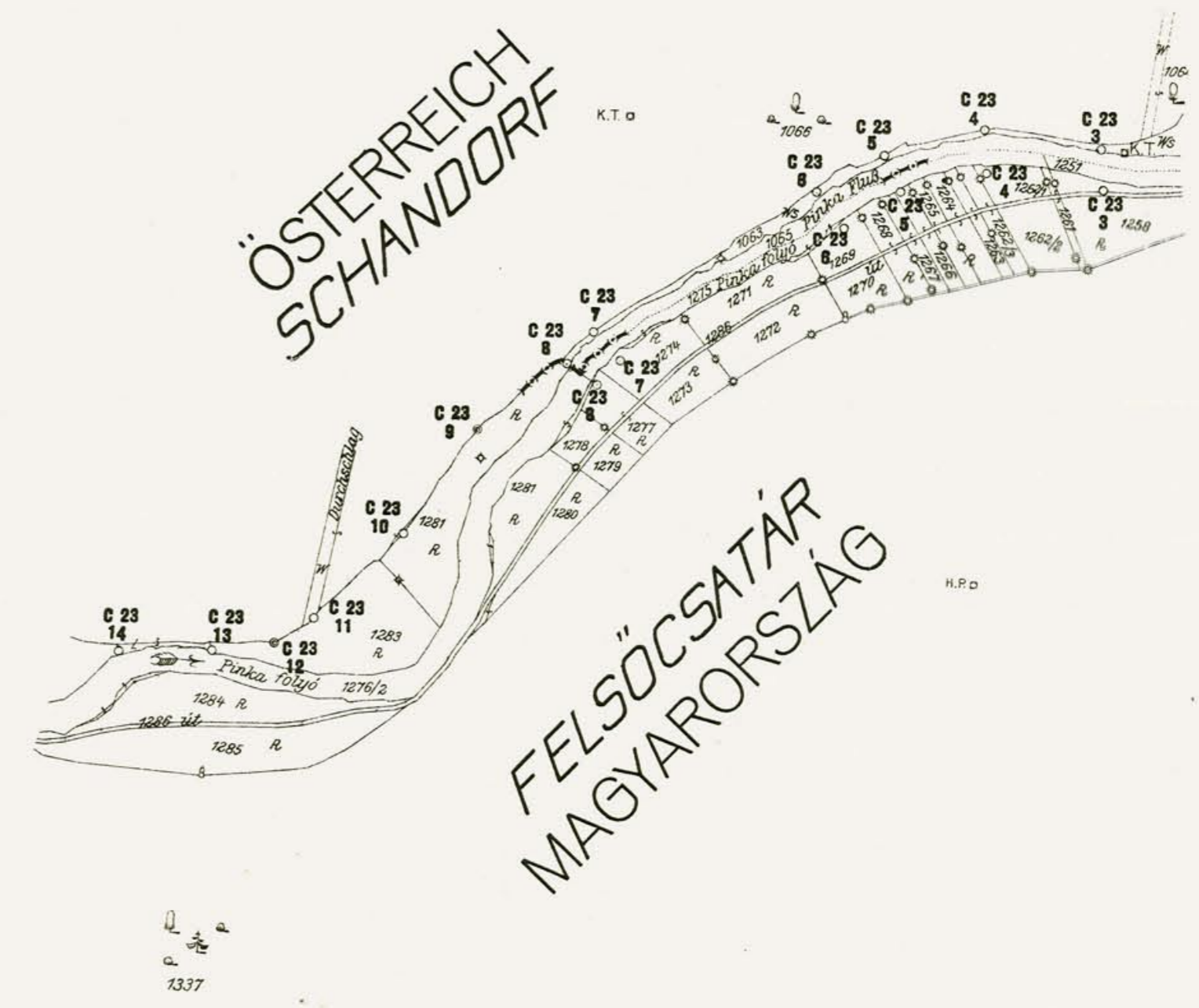
Lásd az 1927/28 évi KIEGÉSZÍTŐT.

ALSÓCSATÁR MAGYARORSZÁG

FELSŐCSATÁR MAGYARORSZÁG

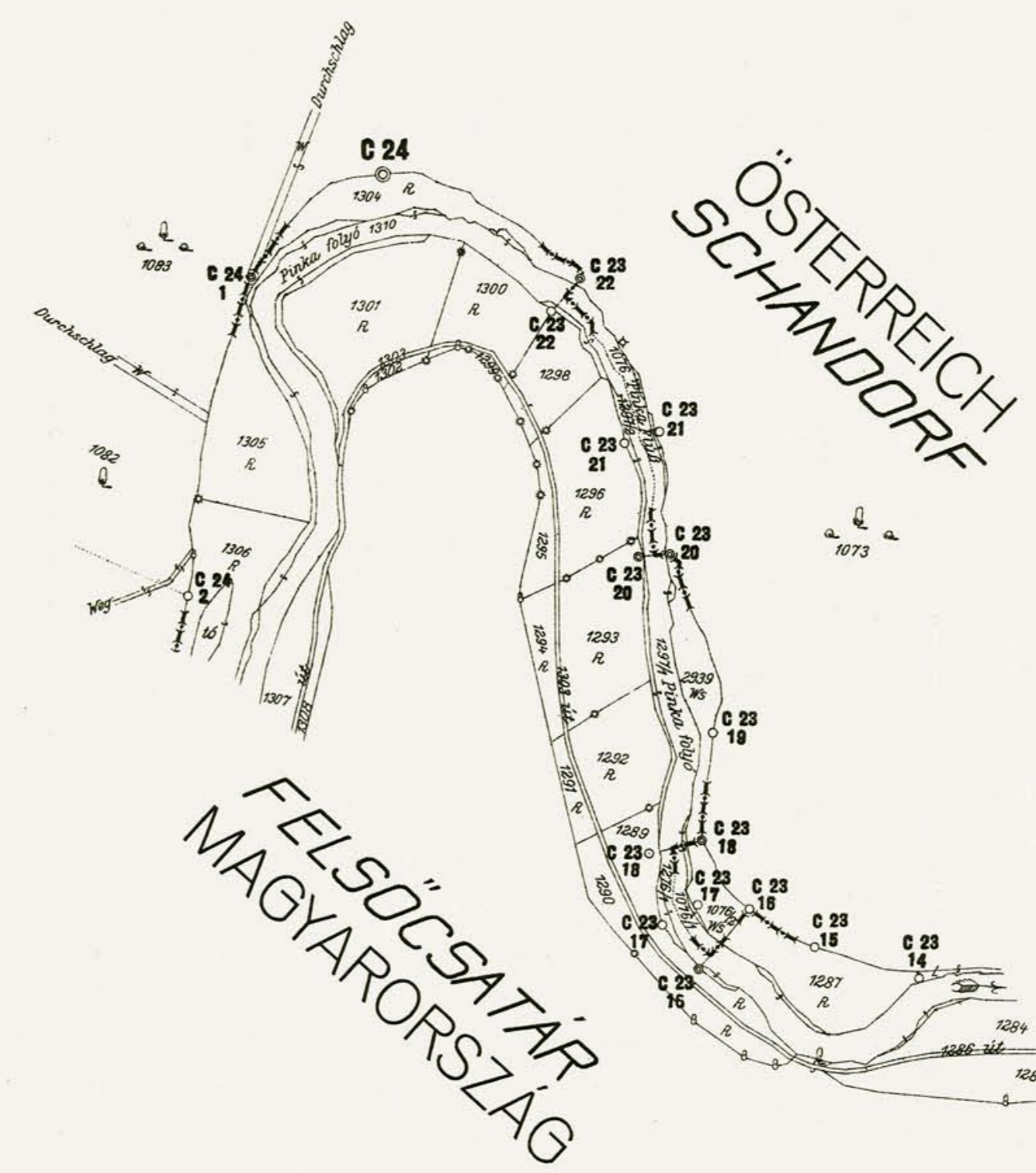
A határjelek						A határvonala			A határjelek összrendezői méterben			Megjegyzés
száma	jellege	anyaga	elhelyezése	vizzintes távolsága méterben	Törési szög a határjeleken	leírása a következő határjelig. A határvonalat képezi:	±	y	±	x		
											o	
1	2	3	4	5	6	7	8	9	10	11	12	
C. 23. 3.	páros	1985	Osztrák területen, a Pinka folyó északi partján.	51,38	C. 23. 3. 201	Lásd az 1967/75-évi kiegészítőt	+	198 302,67	-	10 327,90	240,44	A Pinka folyó két oldalán párosával elhelyezve a C. 23. 8. sz. páros köig.
C. 23. 3.	páros	Lásd az 1967/75-évi kiegészítőt	Magyar területen, út északi oldalán.	57,31	C. 23. 3. 188		+	198 301,07	-	10 307,89	240,42	
C. 23. 4.	páros	1985	Osztrák területen.	50,10	C. 23. 4. 155		+	198 359,38	-	10 336,15	240,84	
C. 23. 4.	páros	Lásd az 1967/75-évi kiegészítőt	Magyar területen.	42,39	C. 23. 4. 159		+	198 357,95	-	10 314,90	240,58	
C. 23. 5.	páros	1985	Osztrák területen.	37,17	C. 23. 5. 165	a Pinka folyó közep-vonala, annak hajlatai szerint.	+	198 407,52	-	10 322,27	240,99	
C. 23. 5.	páros	Lásd az 1967/75-évi kiegészítőt	Magyar területen.	32,67	C. 23. 5. 159		+	198 399,12	-	10 304,81	240,88	
C. 23. 6.	páros	1985	Osztrák területen.	128,11	C. 23. 6. 176		+	198 439,68	-	10 303,63	242,26	
C. 23. 6.	páros	Lásd az 1967/75-évi kiegészítőt	Magyar területen.	126,42	C. 23. 6. 182	Lásd az 1967/75-évi kiegészítőt	+	198 426,04	-	10 286,31	240,87	
C. 23. 7.	páros	Mészkö.	Osztrák területen.	20,22	C. 23. 7. 161		+	198 546,46	-	10 232,85	240,61	
C. 23. 7.	páros	Lásd az 1967/75-évi kiegészítőt	Magyar területen.	16,25	C. 23. 7. 164		+	198 533,08	-	10 219,07	241,04	Lásd az 1967/75-évi kiegészítőt
C. 23. 8.	páros	1985	Magyar területen, a Pinka folyó délkeleti partján.	17,96	C. 23. 8. 261	a páros köveket összekötő egyenes vonal a Pinka folyó közepétől, azután a mondott egyenes meghosszabbítása az erdőszegélyig, majd az erdő görbe szegélyvonala (birtokhatár).	+	198 543,99	-	10 207,02	241,06	Lásd az 1967/75-évi kiegészítőt
C. 23. 8.	páros	Lásd az 1967/75-évi kiegészítőt	Határponton, a Pinka folyó északnyugati partján.	54,13	C. 23. 8. 193		+	198 558,94	-	10 216,94	240,40	
C. 23. 9.			Határponton, erdőszegélyen.	62,14	C. 23. 9. 162		+	198 601,39	-	10 183,35	244,63	Régi határvonal mellett.
C. 23. 10.			Határponton, erdőszegélyen.	59,70	C. 23. 10. 190	az erdő görbe szegélyvonala (birtokhatár).	+	198 636,07	-	10 131,79	241,47	
C. 23. 11.			Határponton, erdei nyiladék végén.	22,93	C. 23. 11. 190		+	198 678,22	-	10 089,51	241,57	
C. 23. 12.			Határponton, erdőszegélyen.	30,51	C. 23. 12. 205		+	198 697,19	-	10 076,63	241,48	Régi határvonal mellett.
C. 23. 13.		Lásd az 1967/75-évi kiegészítőt	Határponton, a Pinka folyó északi partján.	44,70	C. 23. 13. 186	a Pinka folyó görbe-vonalú, északi partja.	+	198 727,39	-	10 072,27	240,95	

A határvonala térképe.
Méterarány 1 : 2880.



A határjelek						A határvonal			A határjelek összrendezői méterben		A határjelek keresztíre vonatkoztatott magasság méterben az Adria felett	Megjegyzés		
száma		jellege	anyaga	elhelyezése	vízszintes távolsága méterben	Törési szög a határjeleken			+	y			+	x
főkő	közös-kő					o	7	''						
1	2	3	4	5	6	8			9	10	11	12		
C. 23. 14.				Határponton, a Pinka folyó északi partján.		197	40	50		+ 198 772,07	- 10 070,82	241,43		
C. 23. 15.				Határponton, erdőszegélyen.	52,09	193	52	20		+ 198 822,19	- 10 085,03	241,53		
C. 23. 16.		páros		Magyar területen, a Pinka folyó délnyugati partján.	36,17	158	50	50		+ 198 853,61	- 10 102,94	241,62		
C. 23. 16.		páros		Magyar területen, a Pinka folyó délnyugati partján.	24,90	280	40	20		+ 198 877,60	- 10 073,60	241,57	Régi határkő mellett.	
C. 23. 17.		páros		Osztrák területen, a Pinka folyó északkeleti partján.	27,24	269	35	30		+ 198 878,45	- 10 104,47	241,54		
C. 23. 17.		páros		Magyar területen, a Pinka folyó délnyugati partján.	31,00	208	45	20		+ 198 895,13	- 10 094,45	241,66		
C. 23. 18.		páros		Magyar területen, a Pinka folyó nyugati partján.	35,05	266	40	10		+ 198 902,01	- 10 128,82	241,67		
C. 23. 18.		páros		Határponton, erdőszegélyen.	26,22	182	100	00		+ 198 876,76	- 10 135,42	241,71	Régi határkő mellett.	
C. 23. 19.			Mészkö.	Határponton, erdőszegélyen.	52,00	160	24	00		+ 198 872,10	- 10 187,22	241,89		
C. 23. 20.		páros		Határponton, a Pinka folyó keleti partján.	87,63	188	30	10		+ 198 893,99	- 10 272,09	241,56		
C. 23. 20.		páros		Magyar területen, a Pinka folyó nyugati partján.	15,20	266	14	00		+ 198 909,15	- 10 270,94	241,68	Régi határkő mellett.	
C. 23. 21.		páros		Osztrák területen, a Pinka folyó keleti partján.	54,95	157	45	30		+ 198 900,14	- 10 330,99	242,05		
C. 23. 21.		páros		Magyar területen, a Pinka folyó nyugati partján.	82,46	158	27	00		+ 198 916,90	- 10 325,34	241,92		
C. 23. 22.		páros		Magyar területen, a Pinka folyó délnyugati partján.	72,02	250	04	40		+ 198 952,52	- 10 387,92	242,33		
C. 23. 22.		páros		Határponton, a Pinka folyó északkeleti partján.	20,68	145	16	50		+ 198 939,11	- 10 403,66	242,20		
C. 24.				Határponton, erdőszegélyen.	106,30	113	45	20		+ 199 033,76	- 10 452,05	242,42		
C. 24. 1.				Határponton, erdőszegélyen, nyiladék kezdetén.	79,75	139	28	10		+ 199 095,59	- 10 401,69	243,01	Régi határkő mellett.	
					155,85									

A határvonal térképe.
Méretarány 1 : 2880.

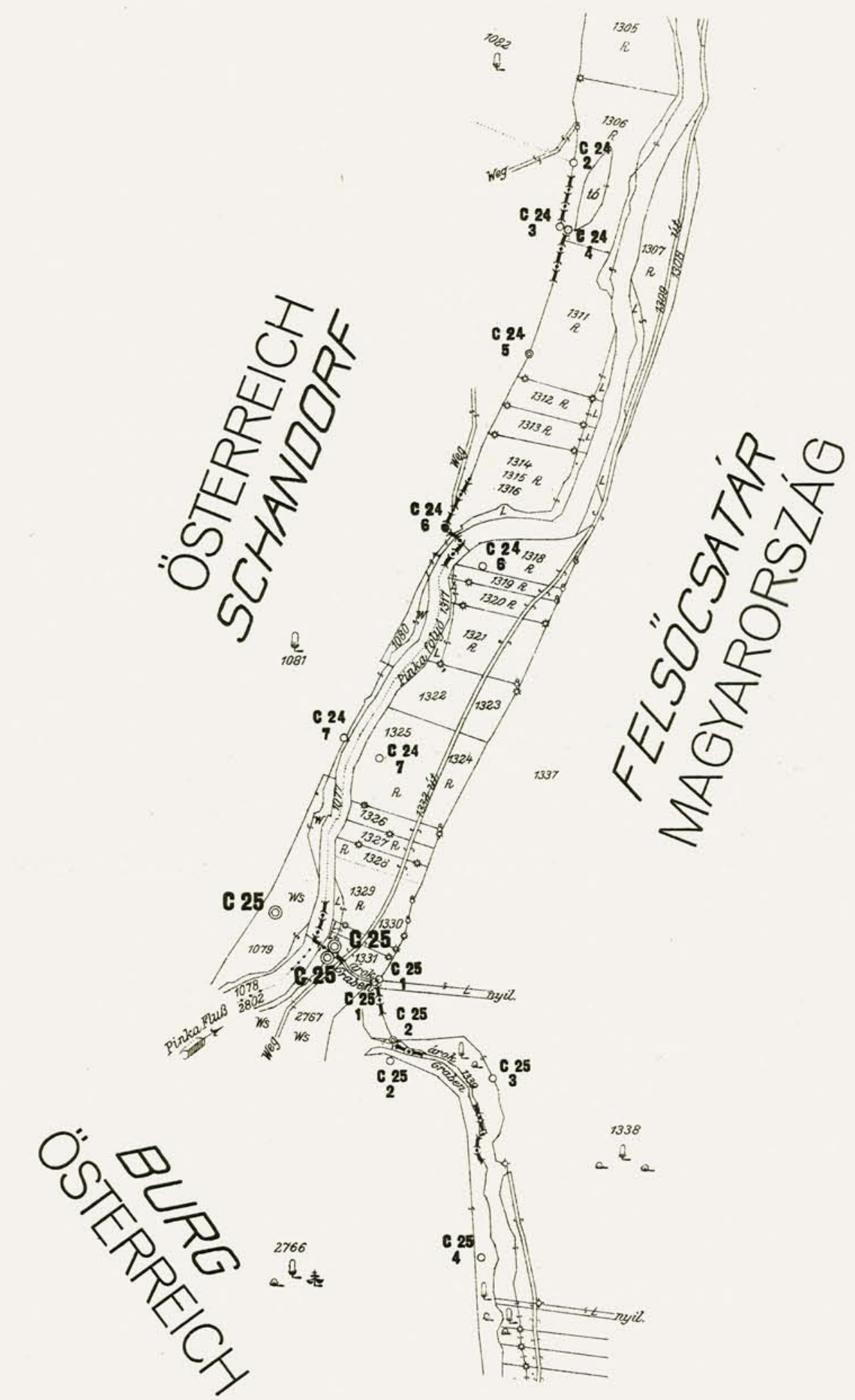


Lásd az 1927/75 évi kiegészítőt

1337

A határjelek				A határvonal				A határjelek összrendezői méterben				A határjelek keresztjére vonatkoztatott magasság méterben az Adria felett	Megjegyzés	
száma	jellege	anyaga	elhelyezése	vízszintes távolsága méterben	Törési szög a határjeleken			±	y	±	x			
					o	'	''							
1	2	3	4	5	6	7	8	9	10	11	12			
C. 24. 2.					182	22	00	az erdő görbe szegélyvonala (birtokhatár).	+	199 123,46	-	10 248,37	242,61	
					36,20									
C. 24. 3.					97	15	20	a határköveket összekötő egyenes vonal.	+	199 131,39	-	10 213,12	242,51	
					5,04									
C. 24. 4.					268	02	40	az erdő görbe szegélyvonala (birtokhatár).	+	199 126,65	-	10 211,40	241,91	
					72,05									
C. 24. 5.					188	23	20		+	199 148,84	-	10 142,86	242,22	
					106,72									Régi határkö mellett.
C. 24. 6. É. Ny.	páros				180	00	00	az erdőszegély tört vonala egy régi határkövön át a Pinka folyó partjával való metszéspontig, azután ettől a ponttól a C. 24. D. K. sz. közhöz vont egyenes vonal a Pinka folyó közepéig.	+	199 196,17	-	10 047,25	242,95	
					128,90									
C. 24. 6. D. K.	páros				252	08	20	Magyar területen, a Pinka folyótól délkeletre.	+	199 175,95	-	10 025,93	242,83	
					120,56									
C. 24. 7. É. Ny.	páros				175	29	10	Osztrák területen, a Pinka folyó nyugati partján, erdőszegélyen.	+	199 253,34	-	9 931,77	242,98	
					103,87									
C. 24. 7. D. K.	páros				165	31	00	Magyar területen, a Pinka folyótól keletre.	+	199 233,69	-	9 920,11	242,79	
					106,87									
C. 25. 1. É. Ny.	hármás	Mészkö.			98	39	00	Osztrák területen, a Pinka folyótól nyugatra.	+	199 291,94	-	9 835,38	243,53	
					37,31									
C. 25. 1. D. K.	hármás				273	14	30	Magyar területen, a Pinka folyótól keletre, árok északi partján.	+	199 259,78	-	9 816,48	243,50	
					7,45									
C. 25. 2. D.	hármás				83	44	20	Osztrák területen, a Pinka folyótól keletre, árok déli partján.	+	199 263,91	-	9 810,28	243,37	
					29,76									
C. 25. 1. D. K.	páros				118	43	50	Osztrák területen, árok kezdetén, a déli parton.	+	199 237,49	-	9 796,58	242,90	
					2,79									
C. 25. 1. D. K.	páros				292	27	10	Magyar területen, árok kezdetén, az északi parton.	+	199 235,18	-	9 798,13	243,15	
					34,52									
C. 25. 2. É.	páros				198	40	50	Határponton, vízmosás északi oldalán.	+	199 228,35	-	9 764,28	249,63	Régi határkö mellett.
					11,56									
C. 25. 2. D.	páros				93	18	10	Osztrák területen, vízmosás déli oldalán.	+	199 229,81	-	9 752,81	252,87	
					57,09									
C. 25. 3.					263	44	50	Magyar területen, vízmosás keleti oldalán.	+	199 173,72	-	9 742,35	273,41	A vízmosás két oldalán változtatott elhelyezéssel a 9. sz. páros köig.
					99,08									

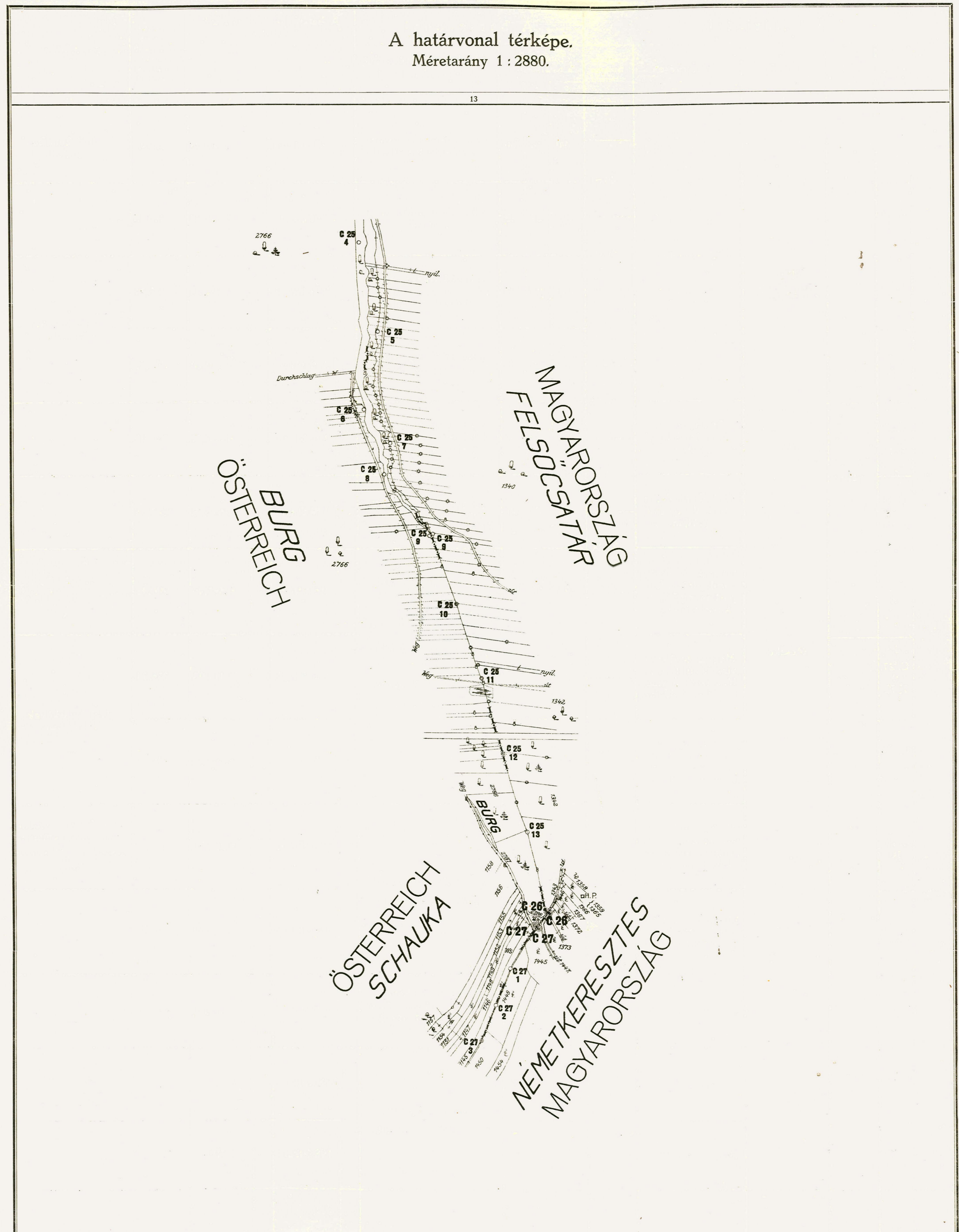
A határvonal térképe.
Méretarány 1 : 2880.



Lásd az 1947. évi kiegészítőt
168

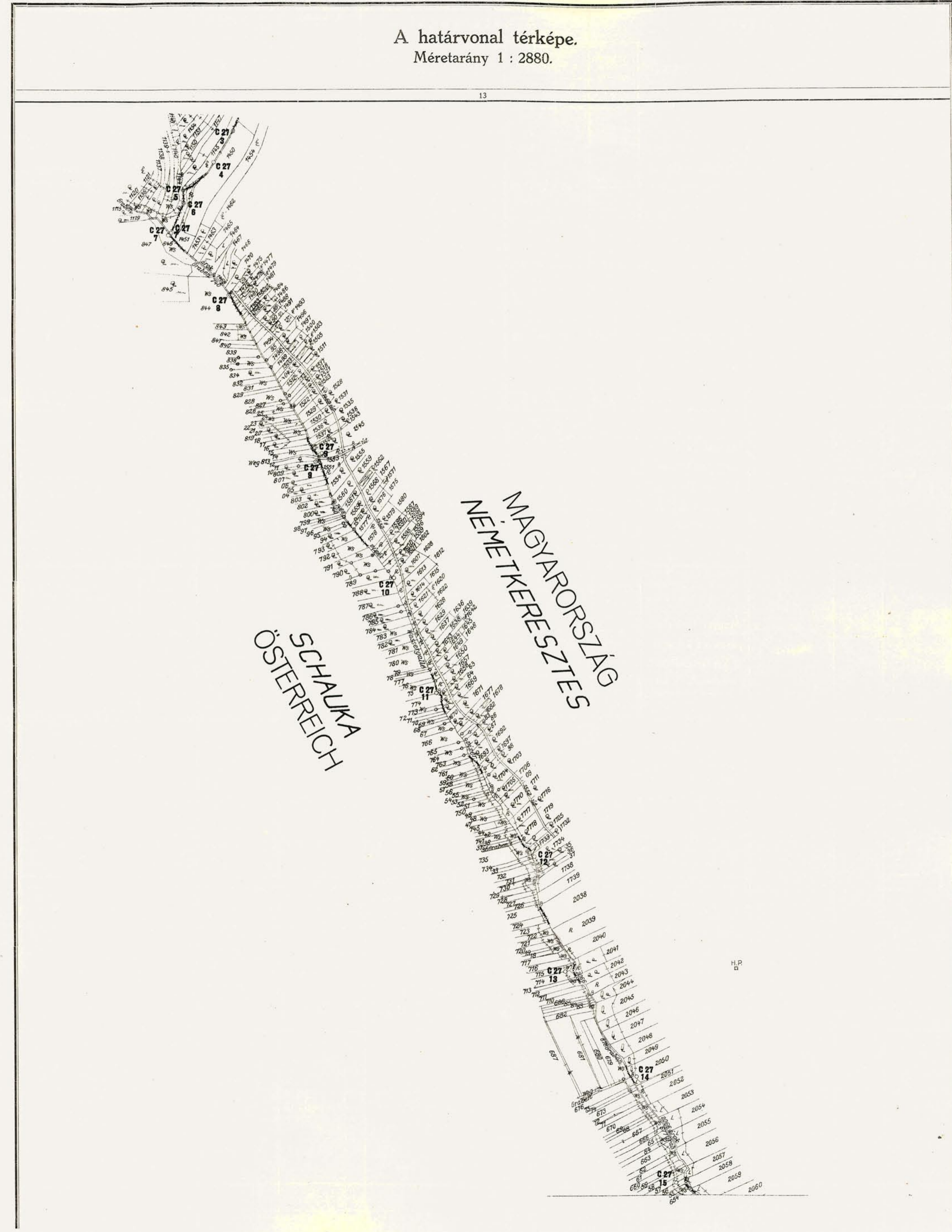
A határjelek						A határvonal			A határjelek összrendezői méterben			A határjelek keresztjére vonatkoztatott magasság méterben az Adria felett	Megjegyzés			
száma	jellege	anyaga	elhelyezése	vízszintes távolsága méterben	Törési szög a határjeleken			+	y	+	x					
					o	'	''									
1	2	3	4	5	8			9	10	11	12					
C. 25. 4.	Mészke.	Lásd az 1927. évi KIEGÉSZÍTŐT	Osztrák területen, vízmosás nyugati oldalán.	100,52	163	21	00	a vízmosásban húzódó görbevonali birtokhatár.	+	199 181,20	-	9 643,55	293,69	A vízmosás két oldalán változtatok elhelyezéssel a C. 25. sz. páros köig.		
C. 25. 5.			Magyar területen.		202	01	40		+	199 159,72	-	9 545,35	313,19			
C. 25. 6.			Osztrák területen.	131	49	20	+	199 174,44	-	9 459,21	327,75					
C. 25. 7.			Magyar területen.	228	41	40	+	199 145,19	-	9 422,39	334,63					
C. 25. 8.			Osztrák területen.	133	34	00	83,75	a vízmosásban húzódó görbevonali birtokhatár a páros kövek között elhelyezett régi határköig.	+	199 151,42	-	9 387,94	338,96			
C. 25. 9. Ny.			Osztrák területen, vízmosás kezdetén.	95	45	50			+	199 101,98	-	9 320,40	353,04			
C. 25. 9. K.			Magyar területen, vízmosás kezdetén.	281	22	20	+	199 098,35	-	9 322,53	353,15					
C. 25. 10.			Határponton, régi határhalmomban.	179	50	00	86,69	a birtokok határa szerinti görbe vonal egy régi határkövön át.	±	199 071,76	-	9 245,46	357,85			
C. 25. 11.			Határponton, egy ösvénytől északra, régi határhalmomban.	183	39	20			+	199 043,26	-	9 163,64	358,53			
C. 25. 12.			Határponton, régi határhalmomban.	178	01	40	+	199 021,96	-	9 087,09	357,25					
C. 25. 13.				183	27	30	+	198 994,64	-	9 000,57	353,48					
C. 26. E. Ny.			páros	Lásd az 1927. évi KIEGÉSZÍTŐT	Határponton, út északnyugati oldalán, egy másik út elágazásával szemben.	4,11	135	27	12	a páros köveket összekötő egyenes vonal az út közepéig.	+	198 972,89	-	8 913,74	345,53	Régi határkö mellett. A C. 26. sz. páros kövek közötti egyenesben az út felezőpontja összeesik Nemetkeresztes, Burg és Felsőcsatár községek hármass határpontjával.
C. 26. D. K.					Határponton, út délkeleti oldalán, útelágazásnál.	289	21	20	+	198 969,38	-	8 911,60	345,54			
C. 27. E. Ny.	páros	Lásd az 1927. évi KIEGÉSZÍTŐT	Osztrák területen, úttól nyugatra.	21,40	74	50	50	a görbevonali régi közigazgatási határ, Burg és Nemetkeresztes községek között a C. 27. számú páros köveket összekötő egyenesben a délkeleti kőtől 2'40 m-re fekvő pontig.	+	198 985,90	-	8 898,08	345,35	Régi határkö mellett. Burg, Nemetkeresztes és Schauka községek hármass határpontja összeesik a 2787. helyrajzi számú út nyugati szegélyének és a magyar-osztrák új állami határvonalnak metszéspontjával.		
C. 27. D. K.			Magyar területen, úttól nyugatra.	5,99	269	03	50	a birtokok határa szerinti görbe vonal.	+	198 981,03	-	8 894,60	344,85			
C. 27. 1.			Határponton,	166	24	30	+	199 012,02	-	8 849,70	341,11					
C. 27. 2.	a határköveket összekötő egyenes vonal.	180		23	50	+	199 027,62	-	8 809,11	335,72						
					42,10											

A határvonal térképe.
Méretarány 1 : 2880.



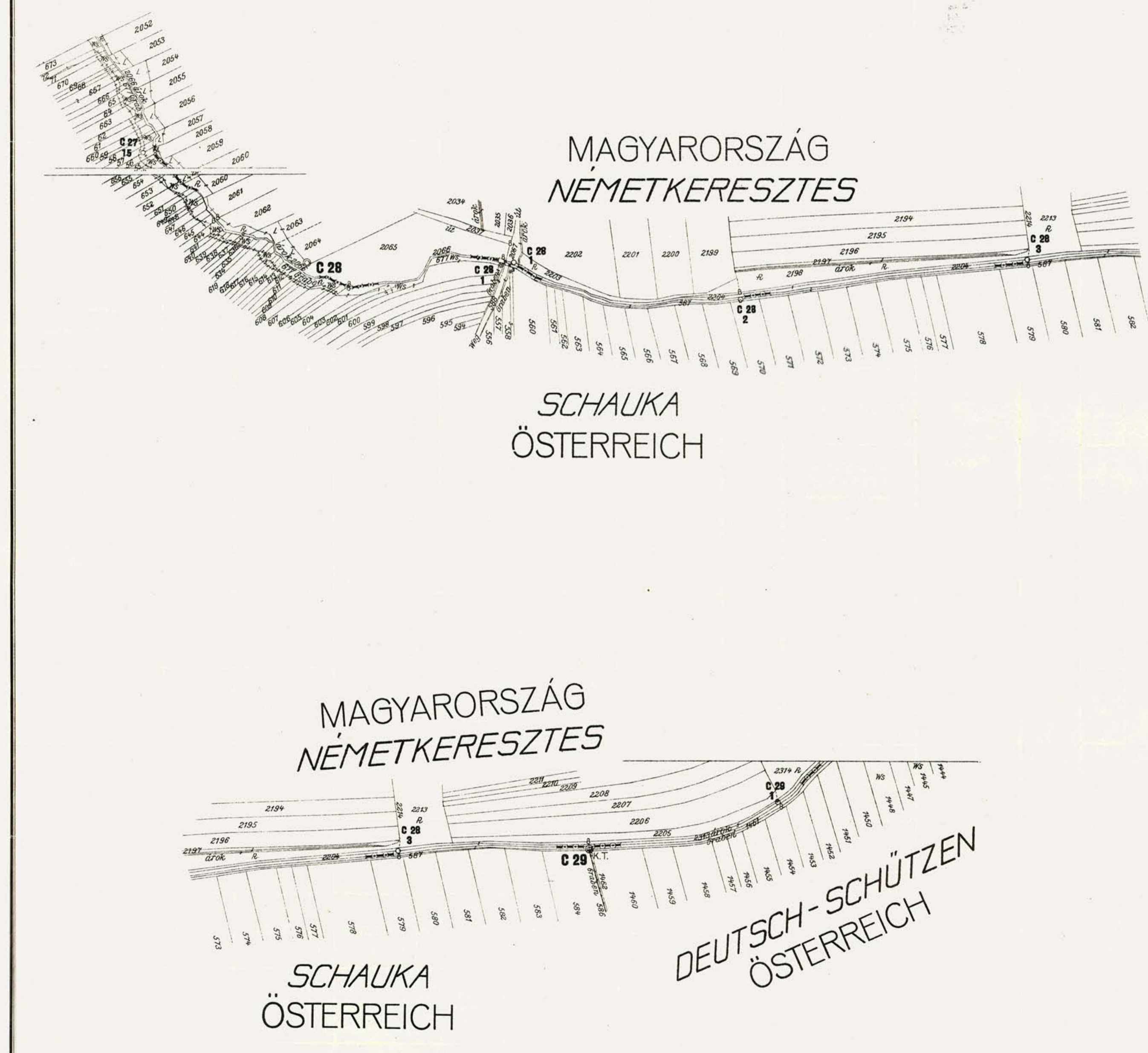
A határjelek						A határvonal			A határjelek összrendezői méterben				A határjelek keresztjére vonatkoztatott magasság méterben az Adria felett	Megjegyzés
száma		jellege	anyaga	elhelyezése	vízszintes távolsága méterben	Törési szög a határjeleken			± y	± x	±	x		
főkő	közösítéses kő					0	'	"						
1	2	3	4	5	6	7	8	9	10	11	12			
C. 27. 3.						190	14	30	+	199 042,99	-	8 769,94	328,41	Régi határkő mellett.
					40,81					199 053,63		8 624,32		
C. 27. 4.				Határponton.		195	37	42	+	199 064,41	-	8 735,23	319,15	
					46,02					199 064,29		8 624,21		
C. 27. 5.						130	07	50	+	199 098,24	-	8 704,06	305,21	Régi határkő mellett.
					13,98					199 084,89		8 529,58		
C. 27. 6.						205	18	40	+	199 097,62	-	8 690,10	302,71	
					36,18					199 082,50		8 522,22		
C. 27. 7. E.K.		páros	4985	Határponton, árok északkeleti partján.		207	53	40	+	199 111,61	-	8 656,77	297,99	
						3,94					199 083,27		8 564,64	
C. 27. 7. D.Ny.				Osztrák területen, árok délnyugati partján.		84	35	50	+	199 114,66	-	8 654,28	297,95	
					94,38					199 094,42		8 563,33		
C. 27. 8.				Osztrák területen, árok délnyugati partján, régi határkővel szemben.		194	47	00	+	199 048,27	-	8 587,45	290,93	
					202,73					199 056,42		8 522,09		
C. 27. 9. E.K.		páros	Mészko.	Magyar területen, vízér és út keresztezésénél, a vízér északkeleti oldalán.		245	00	30	+	198 946,82	-	8 411,93	278,73	Régi határkővek közelében.
						11,57					198 902,28		8 435,54	
C. 27. 9. D.Ny.				Osztrák területen, vízér és út keresztezésénél, a vízér délnyugati oldalán.		111	31	40	+	198 953,46	-	8 402,44	278,45	
					155,48					198 906,42		8 430,54		
C. 27. 10.			4985	Magyar területen, a vízér északkeleti partján, régi határkővel szemben.		193	39	30	+	198 867,74	-	8 272,86	270,48	A vízér két oldalán változtatott elhelyezéssel a C. 27. számú kőig.
					136,03					198 864,22		8 369,21		
C. 27. 11.				Osztrák területen, régi határkővel szemben.		169	23	20	+	198 821,65	-	8 144,98	265,82	
					211,68					198 836,92		8 234,72		
C. 27. 12.				Magyar területen.		195	42	30	+	198 714,49	-	7 962,61	258,31	
					131,91					198 704,42		7 922,62		
C. 27. 13.				Osztrák területen.		160	54	40	+	198 681,00	-	7 835,12	255,75	Az árok két oldalán változtatott elhelyezéssel a C. 30. sz. hármas kőig.
					140,53					198 762,82		7 921,39		
C. 27. 14.				Magyar területen.		193	51	10	+	198 602,83	-	7 718,40	252,01	
					126,27					198 591,33		7 669,25		

A határvonal térképe.
Méretarány 1 : 2880.



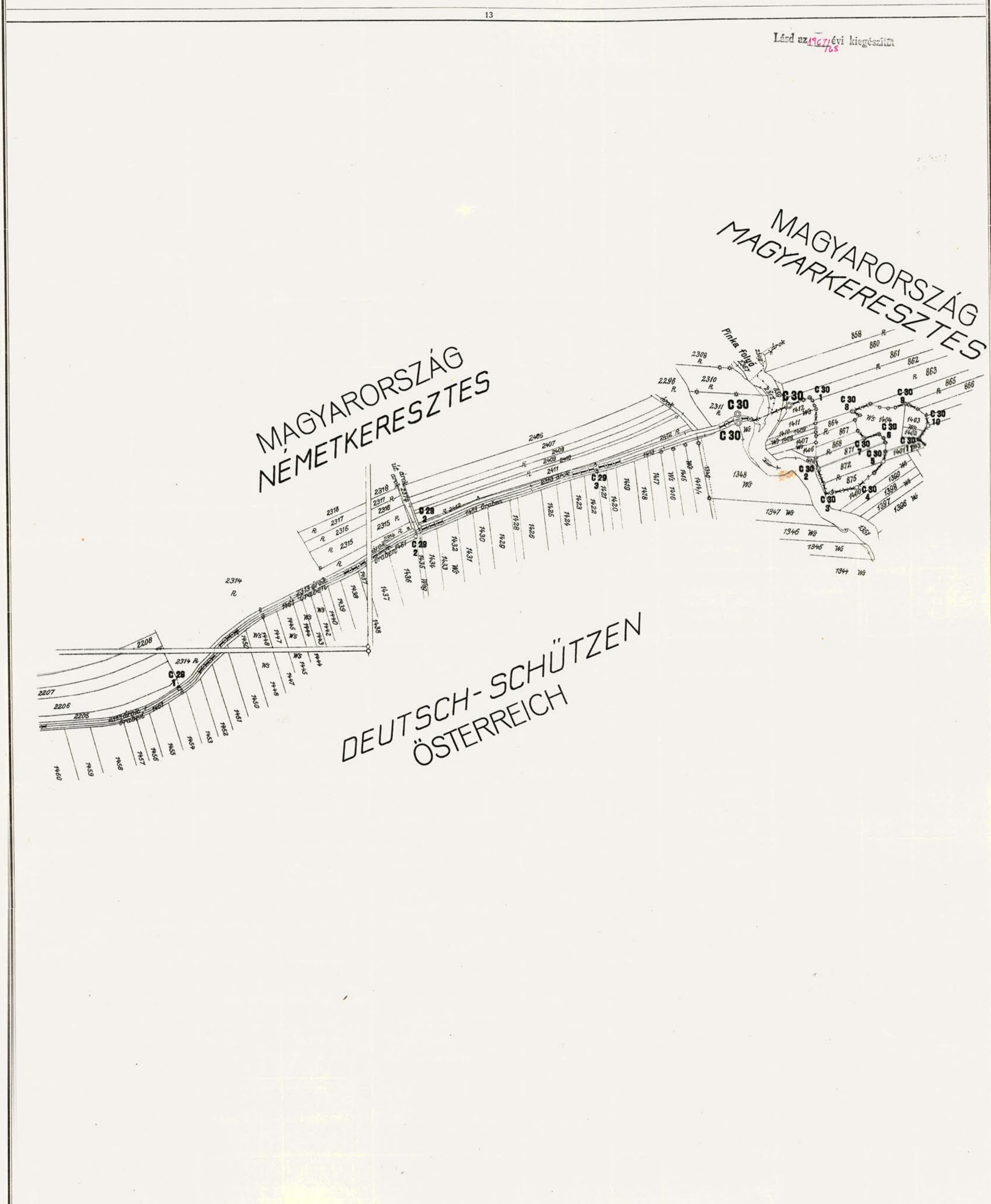
A határjelek					A határvonal			A határjelek összrendezői méterben			A határjelek keresztjére vonatkoztatott magasság méterben az Adria felett	Megjegyzés		
száma		jellege	anyaga	elhelyezése	vízszintes távolsága méterben	Törési szög a határjeleken			+	y			+	x
főkő	közön-séges kő					o	'	''						
1	2	3	4	5	6	8			9	10	11	12		
C. 27. 15.				Osztrák területen, árok nyugati partján.	143	15	20		+ 198 559,76	- 7 599,75		251,01	Az árok két oldalán változtatott elhelyezéssel a C. 30. sz. hármás kőig.	
					170,96									
C. 28.			Lásd az 1974. évi KIEGÉSZÍTŐT	Magyar területen.	147	48	20		+ 198 416,90	- 7 505,95		246,66		
					173,29									
C. 28. 1. Ny.				Osztrák területen, árok és községi út keresztezésénél, régi határkövel szemben.	166	09	00		+ 198 243,65	- 7 502,65		240,07	Kőhid és régi határkő mellett.	
		páros			11,89									
C. 28. 1. K.			Mészkö.	Magyar területen, árok és községi út keresztezésénél.	202	24	10	az árok középvonala, annak hajlatai szerint.	+ 198 232,07	- 7 505,36		239,55	Kőhid mellett.	
					205,55									
C. 28. 2.				Osztrák területen, régi határkövel szemben.	162	44	20		+ 198 029,47	- 7 470,73		237,47	Régi határkő mellett.	
					258,07									
C. 28. 3.				Magyar területen, régi határkövel szemben.	186	47	50		+ 197 773,72	- 7 504,90		235,54		
					170,63									
C. 29.				Osztrák területen, régi határkövel szemben.	166	49	20		+ 197 603,10	- 7 507,32		234,91	A régi községi páros határkövek közötti egyenesnek s az árok felezővonalának metszéspontja összeesik Schauka, Németkeresztes és Deutsch-Schützen községek hármás határpontjával. Régi határkő és háromszögelési pont mellett.	
					174,11									

A határvonal térképe.
Méterarány 1 : 2880.



A határjelek						A határvonal			A határjelek összrendezői méterben				A határjelek keresztjére vonatkoztatott magasság méterben az Adria felett	Megjegyzés
száma	jellege	anyaga	elhelyezése	vízszintes távolsága méterben	Törési szög a határjeleken			±	y	±	x			
					0	'	''							
főkő	közöségi kő													
1	2	3	4	5	6	7	8	9	10	11	12			
C. 29. 1.	páros	Lásd az 1937/75. évi KIEGÉSZÍTŐT	Magyar területen, árok északi partján, régi határkövel szemben.	288,04	162	52	10	+	197 434,15	-	7 549,42	233,85	Az árok két oldalán változtatott elhelyezéssel a C. 30. sz. hármaskőig. Régi határkö mellett.	
C. 29. 2.			Osztrák területen, árok és út keresztezésnél.		144	27	50	+	197 187,57	-	7 698,29	232,87	Kőhid mellett.	
C. 29. 2.			Magyar területen, árok és út keresztezésnél.		229	52	30	+	197 183,22	-	7 708,37	232,58		
C. 29. 3.			Osztrák területen, régi határkövel szemben.		178	44	30	+	196 996,06	-	7 764,85	232,42		
C. 30. D.	hármaskő	Lásd az 1937/75. évi KIEGÉSZÍTŐT	Osztrák területen, árok déli partján.	157,10	105	30	00	+	196 846,68	-	7 813,53	232,04	Magyarkeresztes, Deutsch-Schützen és Németkeresztes községek hármaskő határpontja összesen a Pinka folyó közepén az új határvonallal.	
C. 30. E.			Magyar területen, árok északi partján.		263	15	50	+	196 847,10	-	7 822,87	232,19		
C. 30. K.			Határponton, a Pinka folyó keleti partján.		169	42	40	+	196 792,68	-	7 831,77	232,08		
C. 30. 1.			Mészakő.		Lásd az 1937/75. évi KIEGÉSZÍTŐT	Magyar területen.	283,26	283	26	00	+	196 771,02	-	7 839,47
C. 30. 2.	Határponton, a Pinka folyó keleti partján.	157		11		40		+	196 762,98	-	7 764,53	231,83	Lásd az 1937/75. évi KIEGÉSZÍTŐT	
C. 30. 3.	Osztrák területen.	108		27		50		+	196 748,70	-	7 738,71	231,83	Lásd az 1937/75. évi KIEGÉSZÍTŐT	
C. 30. 4.	Határponton.	146		42		00		+	196 722,08	-	7 743,63	231,82	Régi határkö mellett.	
C. 30. 5.	Határponton.	124		47		00		+	196 693,81	-	7 770,74	231,49		
C. 30. 6.	Osztrák területen.	82		23		10		+	196 698,50	-	7 800,35	231,61		
C. 30. 7.	Határponton.	261		25		00		+	196 713,70	-	7 795,81	231,58		
C. 30. 8.	Magyar területen.	287		19		40		+	196 727,10	-	7 824,27	231,59	Régi határkö mellett.	
C. 30. 9.	Magyar területen.	232		22		30		+	196 670,38	-	7 832,13	231,65		
C. 30. 10.	Határponton.	261		00		00		+	196 646,65	-	7 808,81	231,66		
					17,64									

A határvonal térképe. Méretarány 1 : 2880.



Lásd az 1937/75. évi KIEGÉSZÍTŐT

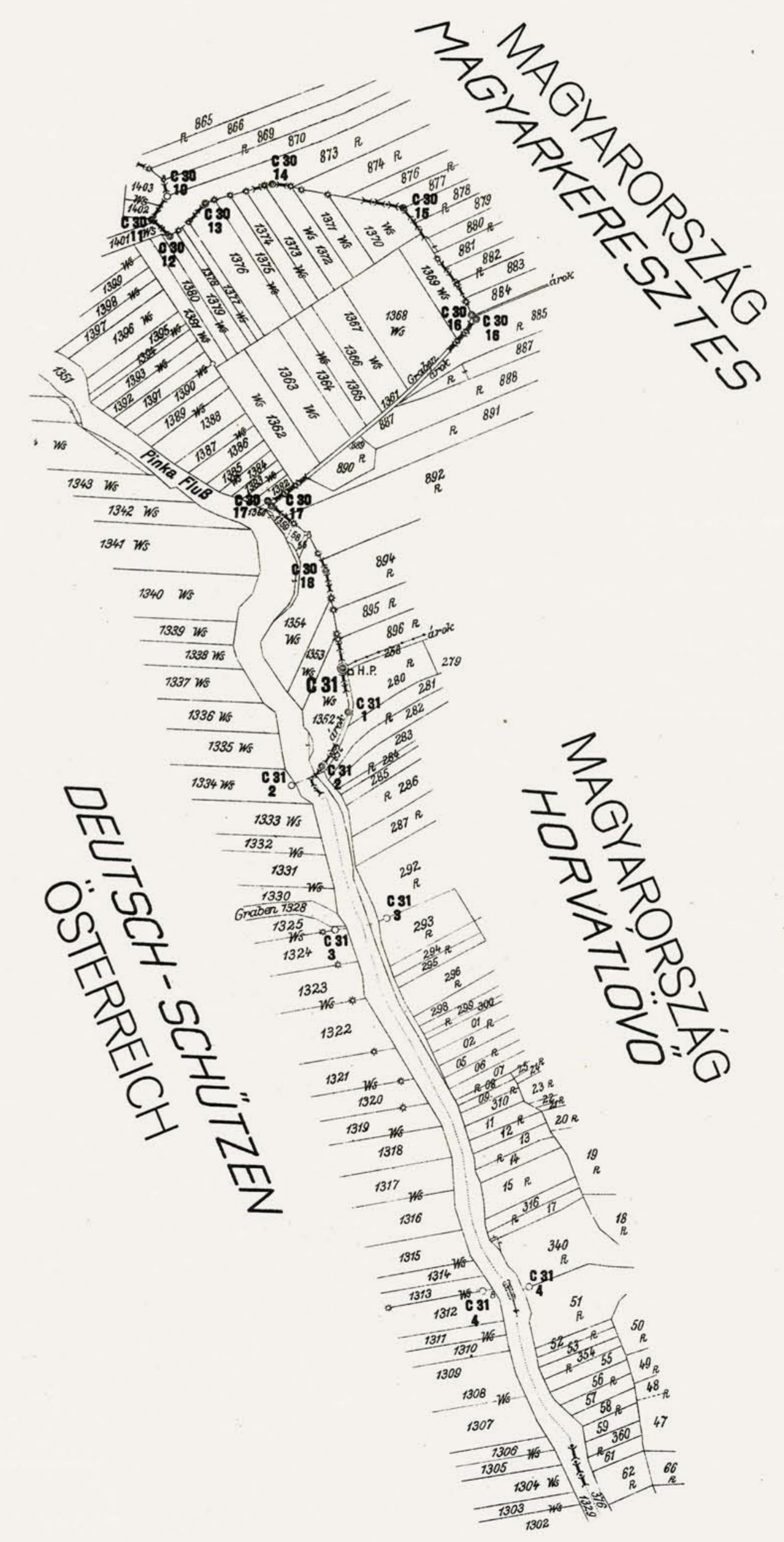
MAGYARORSZÁG
MAGYARKERESZTES

MAGYARORSZÁG
NÉMETKERESZTES

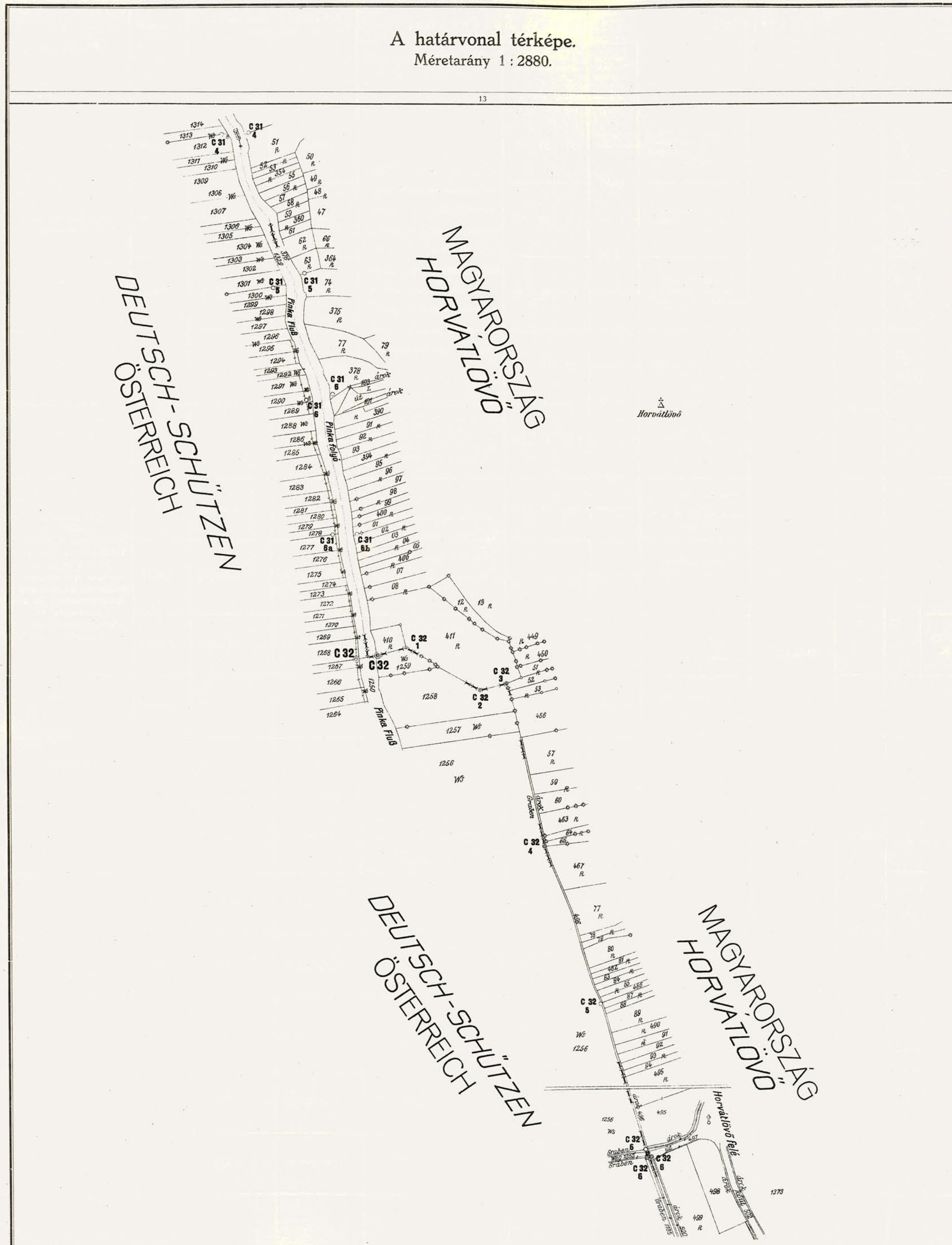
DEUTSCH-SCHÜTZEN
ÖSTERREICH

A határjelek						A határvonal			A határjelek összrendezői méterben			A határjelek keresztjére vonatkoztatott magasság méterben az Adria felett	Megjegyzés	
száma		jellege	anyaga	elhelyezése	vízszintes távolsága méterben	Törési szög a határjeleken			± y	± x	±			
főkő	közösítéses kő					o	7	''						
1	2	3	4	5	6	8			9	10	11	12		
C. 30. 11.				Határponton.		99	23	50	a birtokok görbe határvonala a C. 30. sz. kő melletti régi határköig.	+ 196 656,89	- 7 794,45	231,48	Régi határkö mellett.	
C. 30. 12.				Osztrák területen.	15,53	93	38	50	a birtokok görbe határvonala két határhalmom át.	+ 196 645,89	- 7 783,49	231,52		
C. 30. 13.				Határponton.	30,34	207	15	40	a birtokok görbe határvonala négy határhalmom és egy régi határkövön át.	+ 196 623,16	- 7 803,58	231,56		
C. 30. 14.				Határponton.	43,35	205	53	50	a birtokok görbe határvonala a C. 30. sz. kő melletti határköig három határhalmom át.	+ 196 581,14	- 7 814,22	231,23		
C. 30. 15.				Magyar területen.	82,86	227	41	10	a birtokok görbe határvonala három határhalmom át.	+ 196 500,01	- 7 797,44	231,37		
C. 30. 16. E. Ny.		páros		Határponton, árok kezdetén (északnyugati part).	80,20	166	08	00	a páros köveket összekötő egyenes vonal az árok közepéig.	+ 196 459,16	- 7 728,43	231,80		
C. 30. 16. D. K.		páros		Magyar területen, árok kezdetén (délkeleti part).	3,78	274	59	10	az árok görbe közepvonala.	+ 196 456,51	- 7 725,73	231,94		
C. 30. 17. E. Ny.		páros		Osztrák területen, árok északnyugati partján.	172,70	94	42	10	a páros köveket összekötő egyenes vonal az árok közepétől.	+ 196 589,81	- 7 615,93	231,15		
C. 30. 17. D. K.		páros	Mészkö.	Határponton, árok délkeleti partján.	4,10	176	52	30	a birtokok görbe határvonala a C. 30. sz. kő melletti régi határköig egy régi határkövön és két határhalmom át.	+ 196 587,47	- 7 612,56	230,98		
C. 30. 18.				Osztrák területen.	52,57	209	57	40	a birtokok görbe határvonala az árok északnyugati szegélyéig négy határhalmom és a C. 31. sz. kő melletti régi határkövön át.	+ 196 555,20	- 7 571,09	231,35		
C. 31.				Osztrák területen, árok nyugati partján, háromszögezési ponttal szemben.	62,23	182	33	50	az árok görbevonalú, nyugati partja.	+ 196 546,59	- 7 509,45	230,94		Horvátlövő, Deutsch-Schützen és Magyar-keresztjes községek hármass pontja összeesik a C. 31. sz. kő melletti régi határkövel.
C. 31. 1.				Határponton, árok északnyugati partján.	27,99	213	16	10	az árok görbevonalú, északnyugati partja.	+ 196 543,98	- 7 481,60	230,83		Régi határkö mellett.
C. 31. 2.		páros		Osztrák területen, árok északnyugati partján, annak betorkolásánál a Pinka folyóba (keleti part).	37,86	130	45	40	az árok északnyugati partja a Pinka folyó keleti partjával való metszéspontjáig, azután ezt a pontot a C. 31. sz. kővel összekötő egyenes vonal.	+ 196 561,71	- 7 448,16	230,97		Lásd az 1967/78 évi kiegészítőt
C. 31. 2.		páros		Osztrák területen, a Pinka folyó nyugati partján.	103,70	210	11	30	Lásd az 1967/78 évi kiegészítőt					A Pinka folyó két oldalán párosával elhelyezve a C. 32. sz. páros köig.
C. 31. 3.		páros		Magyar területen.	22,26	107	04	40	a Pinka folyó közepvonala, annak hajlatai szerint.	+ 196 580,62	- 7 436,41	231,11		A C. 31. sz. kő régi határkö mellett van.
C. 31. 3. Ny.		páros		Osztrák területen, az árok déli partján.	94,66	182	03	20		+ 196 524,02	- 7 351,54	230,94	Lásd az 1967/78 évi kiegészítőt	
					247,79					+ 196 556,42	- 7 344,90	231,00	Lásd az 1967/78 évi kiegészítőt	
					244,48								Határ pontok kommandóba - 1967/78 évi kiegészítő.	

A határvonal térképe.
Méterarány 1 : 2880.

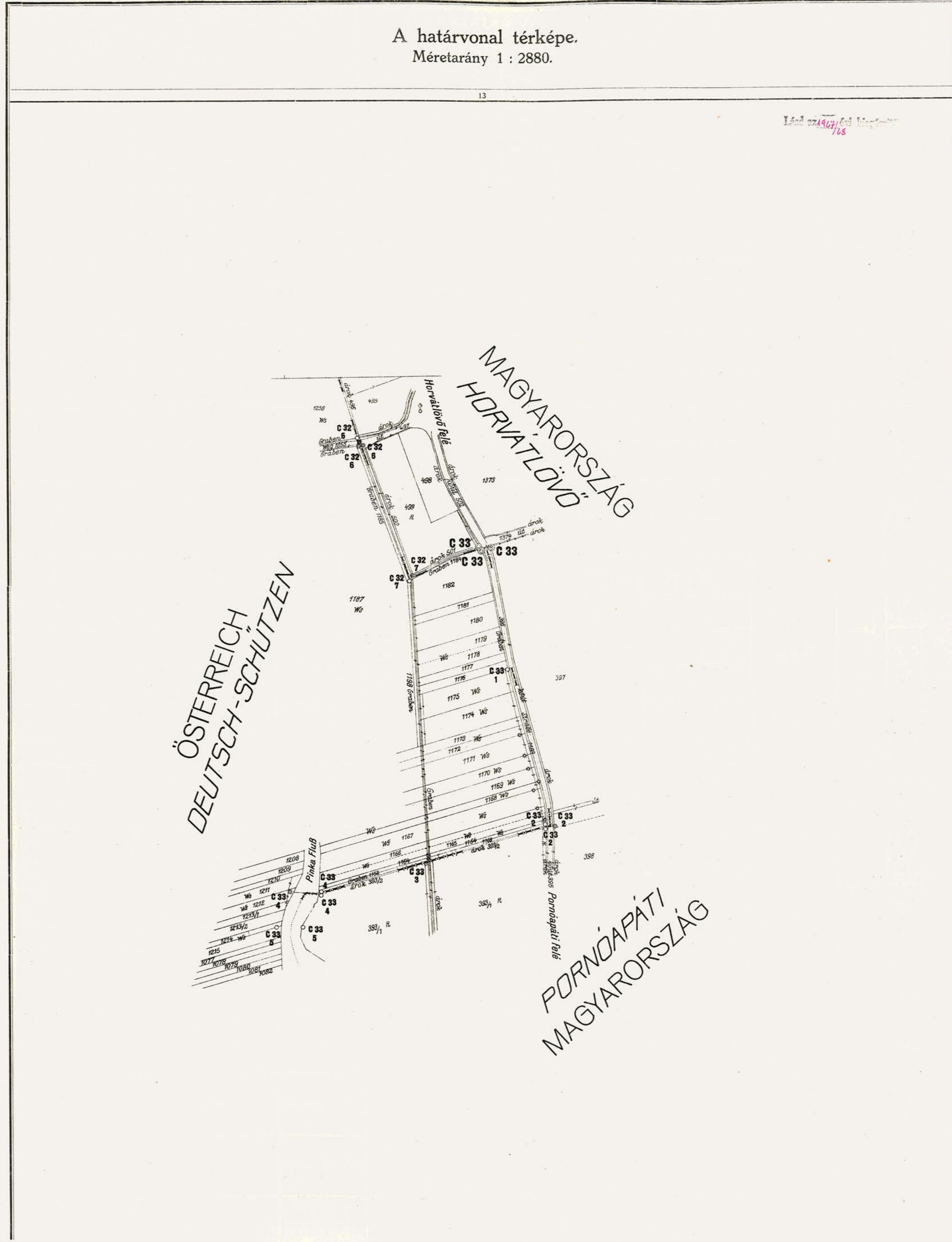


A határjelek				A határvonal				A határjelek összerendezői méterben			A határjelek keresztjére vonatkoztatott magasság méterben az Adria felett	Megjegyzés
száma	jellege	anyaga	elhelyezése	vízszintes távolsága méterben	Törési szög a határjeleken			y	x			
					o	r	n					
1	2	3	4	5	6	7	8	9	10	11	12	
C. 31. 4 K.	páros	Lásd az 1985. évi KIEGÉSZÍTŐT	Magyar területen, a Pinka folyó keleti partján.	31. 3. - 31. 4. K. 247,79	31. 3. K. 177	31. 5. K. 51	30	+ 196 442,31	- 7 117,63	230,60	A Pinka folyó két oldalán párosával elhelyezve a C. 32. sz. páros köig. a Pinka folyó közép-vonala, annak hajlatai szerint Régi határkő mellett.	
C. 31. 4 Ny.	páros	Lásd az 1985. évi KIEGÉSZÍTŐT	Osztrák területen, a Pinka folyó nyugati partján.	31. 3. Ny. - 31. 5. Ny. 165,98	31. 3. Ny. 182	31. 5. Ny. 13	10	+ 196 471,38	- 7 115,71	230,62		
C. 31. 5 K.	páros	Lásd az 1985. évi KIEGÉSZÍTŐT	Magyar területen.	31. 4. K. - 31. 6. K. 177,13	31. 4. K. 188	31. 6. K. 38	10	+ 196 381,75	- 6 963,11	230,39		
C. 31. 5 Ny.	páros	Lásd az 1985. évi KIEGÉSZÍTŐT	Osztrák területen.	31. 4. Ny. - 31. 6. Ny. 135,37	31. 4. Ny. 181	31. 6. Ny. 55	30	+ 196 416,24	- 6 947,40	230,47		
C. 31. 6 K.	páros	Lásd az 1985. évi KIEGÉSZÍTŐT	Magyar területen.	31. 5. K. - 31. 7. K. 127,54	31. 5. K. 183	31. 7. K. 21	50	+ 196 351,85	- 6 831,10	230,16		
C. 31. 6 Ny.	páros	Lásd az 1985. évi KIEGÉSZÍTŐT	Osztrák területen.	31. 5. Ny. - 31. 7. Ny. 155,73	31. 5. Ny. 185	31. 7. Ny. 43	00	+ 196 380,64	- 6 824,94	230,40		
C. 31. 6b K.	páros	Lásd az 1985. évi KIEGÉSZÍTŐT	Magyar területen.	31. 6. K. - 32. K. 150,45	31. 6. K. 180	32. K. 00	40	+ 196 326,42	- 6 677,47	229,90		
C. 31. 6a Ny.	páros	Lásd az 1985. évi KIEGÉSZÍTŐT	Osztrák területen.	31. 6. Ny. - 32. Ny. 134,86	31. 6. Ny. 179	32. Ny. 59	40	+ 196 353,24	- 6 677,02	229,90		
C. 32. Ny.	páros	Lásd az 1985. évi KIEGÉSZÍTŐT	Osztrák területen, a Pinka folyó nyugati partján.	32. Ny. - 32. K. 138,85	32. Ny. 91	32. K. 05	00	+ 196 327,93	- 6 540,51	230,23		
C. 32. K.	páros	Lásd az 1985. évi KIEGÉSZÍTŐT	Határponton, a Pinka folyó keleti partján.	32. K. - 32. 1. 23,84	32. K. 85	32. 1. 00	40	+ 196 304,41	- 6 544,42	230,20		
C. 32. 1.				32. K. - 32. 2. 32,05	32. K. 224	32. 2. 59	30	+ 196 273,37	- 6 552,38	229,57	Régi határkő mellett.	
C. 32. 2.			Határponton.	32. K. - 32. 1. 92,53	32. K. 135	32. 1. 49	10	+ 196 193,74	- 6 505,27	229,17		
C. 32. 3.				32. K. - 32. 2. 29,99	32. K. 270	32. 2. 58	20	+ 196 164,59	- 6 512,31	229,10		
C. 32. 4.		Lásd az 1985. évi KIEGÉSZÍTŐT	Osztrák területen, árok nyugati partján.	32. K. - 32. 2. 183,60	32. K. 173	32. 2. 27	30	+ 196 124,55	- 6 333,14	228,85		
C. 32. 5.		Lásd az 1985. évi KIEGÉSZÍTŐT		32. K. - 32. 2. 183,70	32. K. 182	32. 2. 45	30	+ 196 064,33	- 6 159,61	228,79		
				32. K. - 32. 2. 164,09	32. K. 164	32. 2. 09		+ 196 064,33	- 6 159,61	228,79		



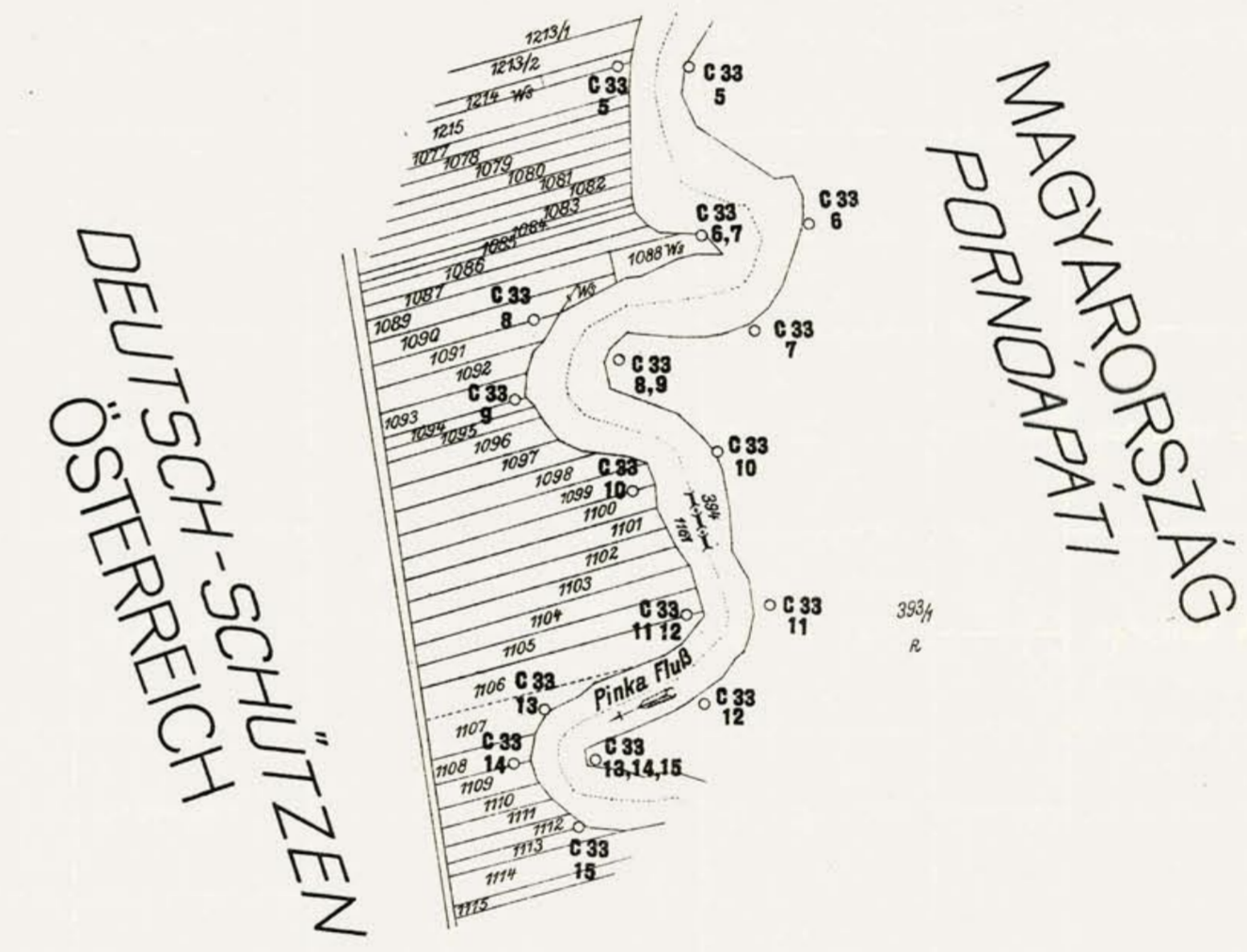
A határjelek						A határvonal			A határjelek összrendezői méterben		A határjelek keresztjére vonatkoztatott magasság méterben az Adria felett	Megjegyzés	
száma	jellege	anyaga	elhelyezése	vízzintes távolsága méterben	Törési szög a határjeleken			± y	± x				
					o	'	''						
1	2	3	4	5	6			7	8	9	10	11	12
C. 32. 6. E.	hármás	Lásd az 1927/46 évi KIEGÉSZÍTŐT	Osztrák területen, árok és út keresztezésénél, árok nyugati partján.	10,51	157	20	10	a C. 32. E. és a C. 32. Ny. sz. kövek melletti régi határköveket összekötő egyenes vonal, azután a C. 32. Ny. és a C. 32. K. sz. kövek melletti régi határköveket összekötő egyenes vonal az árok közepéig, majd az árok egyenes középvonala.	+ 196 018,10	- 6 002,17	229,02	Régi határkö és fahíd mellett.	
C. 32. 6.			Magyar területen, árok keleti partján, úton.		296	44	10	+ 196 011,47	- 5 994,02	229,00			
C. 32. 6. Ny.			Osztrák területen, árok és út keresztezésénél, árok nyugati partján.		82	46	30	+ 196 016,54	- 5 992,91	229,44			
C. 32. 7.	páros	Lásd az 1927/46 évi KIEGÉSZÍTŐT	Osztrák területen, árok nyugati partján egy másik árok torkolatánál.	6,79	47	18	50	+ 195 963,82	- 5 844,31	229,45	Régi határkö mellett.		
C. 32. 7. E. K.			Magyar területen, árok keleti partján, egy másik árok torkolatánál.		219	35	30	+ 195 960,66	- 5 850,32	229,63			
C. 33. E.	hármás	Lásd az 1927/46 évi KIEGÉSZÍTŐT	Magyar területen, árok északi, községi közlekedési út nyugati szegélyén.	5,22	265	19	20	az árok egyenes középvonala a Horvátlövő—Pornóapáti-i községi közlekedési út közepéig.	+ 195 887,91	- 5 880,71	230,70	Régi határkö mellett. Pornóapáti, Deutsch-Schützen és Horvátlövő községek hármás határpontja összeesik az új állami határvonalnak és a közlekedési út középvonalának metszéspontjával.	
C. 33. D.			Osztrák területen, árok déli, községi közlekedési út nyugati szegélyén.		99	55	00	+ 195 885,51	- 5 876,07	230,17			
C. 33. K.			Mészko.		Magyar területen, községi közlekedési út keleti szegélyén.	280	55	40	+ 195 874,05	- 5 879,67	230,62		
C. 33. 1.	hármás	Lásd az 1927/46 évi KIEGÉSZÍTŐT	Osztrák területen, községi közlekedési út nyugati szegélyén.	10,84	170	32	40	a községi közlekedési út görbe középvonala a C. 33. K. sz. követ a C. 33. E. és C. 33. D. sz. kövek között az árok közepével összekötő egyenessel való metszéspontjáig.	+ 195 858,79	- 5 745,40	229,58	Régi határkö mellett.	
C. 33. 2. K.			Magyar területen, községi közlekedési út keleti szegélyén.		296	43	40	+ 195 809,43	- 5 572,54	229,36			
C. 33. 2. E.			Osztrák területen, út nyugati, árok északi szegélyén.		76	01	10	+ 195 820,08	- 5 574,57	229,75			
C. 33. 2. D.	hármás	Lásd az 1927/46 évi KIEGÉSZÍTŐT	Magyar területen, út nyugati, árok déli oldalán.	135,74	258	01	50	az árok egyenes középvonala.	+ 195 819,80	- 5 569,54	229,63	Régi határkö mellett.	
C. 33. 3.			Magyar területen, árok keresztezésénél (délnyugati part).		179	00	20	+ 195 950,78	- 5 533,92	227,93			
C. 33. 4.	hármás	Lásd az 1927/46 évi KIEGÉSZÍTŐT	Magyar területen, az árok betorkolásánál, a Pinka folyóba, árok déli partján.	40,04	136	50	50	az árok egyenes középvonala a Pinka folyó keleti partjával való metszéspontig, azután a ponttól a C. 33. Ny. sz. közhöz vont egyenes vonal a folyó közepéig.	+ 196 065,65	- 5 500,55	227,96	Lásd az 1927/46 évi KIEGÉSZÍTŐT. Horvát-pontok közötti metszéspont megállapítása.	
C. 33. 4. E. K.			Osztrák területen, az árok betorkolásánál a Pinka folyóba, árok északi partján.		289	22	10	+ 196 065,43	- 5 504,56	227,82			
C. 33. 4. Ny.			Magyar területen, a Pinka folyó nyugati partján.		34,07	111	00	00	+ 196 099,49	- 5 505,15	227,35		
				41,56									

A határvonal térképe. Méretarány 1 : 2880.



A határjelek						A határvonal		A határjelek összrendezői méterben		A határjelek keresztirányú vonatkoztatott magasság méterben az Adria felett	Megjegyzés
száma		jellege	anyaga	elhelyezése	vízszintes távolsága méterben	Törési szög a határjeleken		y	x		
főkő	közön-séges kő					o	'				
1	2	3	4	5	6	7	8	9	10	11	12
C. 33. 5.	K	páros	Lásd az 1927/68 évi Kiegészítőt	Magyar területen, a Pinka folyó keleti partján.	C. 33. C. 33. 4. - 5. D. K. K.	C. 33. C. 33. 4. - 5. D. K. K.	112 36 50	+ 196 086,08	- 5 466,12	227,34	Lásd az 1927/68 évi Kiegészítőt
C. 33. 5.	Ny	páros	Lásd az 1927/68 évi Kiegészítőt	Osztrák területen, a Pinka folyó nyugati partján.	C. 33. C. 33. 5. - 6. Ny. Ny.	C. 33. C. 33. 5. - 6. Ny. Ny.	132 03 50	+ 196 115,11	- 5 466,61	227,47	A Pinka folyó két oldalán párosával elhelyezve a C. 33. sz. hármas köig.
C. 33. 6.	K	páros	Lásd az 1927/68 évi Kiegészítőt	Magyar területen.	C. 33. C. 33. 6. - 7. K. D. K.	C. 33. C. 33. 6. - 7. K. D. K.	243 56 10	+ 196 038,29	- 5 402,06	227,74	Lásd az 1927/68 évi Kiegészítőt
C. 33. 6. 7.	Ny	páros	Lásd az 1927/68 évi Kiegészítőt	Osztrák területen.	C. 33. C. 33. 6. - 7. Ny. E. Ny.	C. 33. C. 33. 6. - 7. Ny. E. Ny.	269 25 20	+ 196 081,65	- 5 397,62	227,73	Lásd az 1927/68 évi Kiegészítőt
C. 33. 7.	D. K.	páros	Lásd az 1927/68 évi Kiegészítőt	Magyar területen.	C. 33. C. 33. 7. - 8. D. K. K.	C. 33. C. 33. 7. - 8. D. K. K.	230 57 40	+ 196 060,55	- 5 358,76	227,52	Lásd az 1927/68 évi Kiegészítőt
C. 33. 6. 7.	E. Ny	páros	Lásd az 1927/68 évi Kiegészítőt	Osztrák területen.	C. 33. C. 33. 6. - 7. E. Ny. Ny.	C. 33. C. 33. 6. - 7. E. Ny. Ny.	269 25 20	+ 196 081,65	- 5 397,62	227,73	Lásd az 1927/68 évi Kiegészítőt
C. 33. 8. 9.	K	páros	Lásd az 1927/68 évi Kiegészítőt	Magyar területen.	C. 33. C. 33. 8. - 9. K. K.	C. 33. C. 33. 8. - 9. K. K.	55 20 20	+ 196 115,42	- 5 347,28	227,30	Lásd az 1927/68 évi Kiegészítőt
C. 33. 8.	Ny	páros	Lásd az 1927/68 évi Kiegészítőt	Osztrák területen.	C. 33. C. 33. 8. - 9. Ny. Ny.	C. 33. C. 33. 8. - 9. Ny. Ny.	130 16 40	+ 196 149,55	- 5 363,84	227,26	a Pinka folyó közep-vonala, annak hajlatai szerint.
C. 33. 8. 9.	K	páros	Lásd az 1927/68 évi Kiegészítőt	Magyar területen.	C. 33. C. 33. 8. - 9. K. K.	C. 33. C. 33. 8. - 9. K. K.	55 20 20	+ 196 115,42	- 5 347,28	227,30	Lásd az 1927/68 évi Kiegészítőt
C. 33. 9.	Ny	páros	Lásd az 1927/68 évi Kiegészítőt	Osztrák területen.	C. 33. C. 33. 9. - 10. Ny. Ny.	C. 33. C. 33. 9. - 10. Ny. Ny.	114 22 50	+ 196 157,54	- 5 331,33	227,20	Lásd az 1927/68 évi Kiegészítőt
C. 33. 10.	K	páros	Lásd az 1927/68 évi Kiegészítőt	Magyar területen.	C. 33. C. 33. 10. - 11. K. K.	C. 33. C. 33. 10. - 11. K. K.	208 06 10	+ 196 075,67	- 5 309,55	227,33	Lásd az 1927/68 évi Kiegészítőt
C. 33. 10.	Ny	páros	Lásd az 1927/68 évi Kiegészítőt	Osztrák területen.	C. 33. C. 33. 10. - 11. Ny. Ny.	C. 33. C. 33. 10. - 11. Ny. Ny.	209 10 10	+ 196 110,05	- 5 293,96	227,32	Lásd az 1927/68 évi Kiegészítőt
C. 33. 11.	K	páros	Lásd az 1927/68 évi Kiegészítőt	Magyar területen.	C. 33. C. 33. 11. - 12. K. D.	C. 33. C. 33. 11. - 12. K. D.	231 56 30	+ 196 054,92	- 5 247,16	227,29	Lásd az 1927/68 évi Kiegészítőt
C. 33. 11. 12.	Ny	páros	Lásd az 1927/68 évi Kiegészítőt	Osztrák területen.	C. 33. C. 33. 11. - 12. Ny. E.	C. 33. C. 33. 11. - 12. Ny. E.	258 59 40	+ 196 088,83	- 5 243,07	227,08	Lásd az 1927/68 évi Kiegészítőt
C. 33. 12.	D.	páros	Lásd az 1927/68 évi Kiegészítőt	Magyar területen.	C. 33. C. 33. 12. - 13. D. D. K.	C. 33. C. 33. 12. - 13. D. D. K.	209 26 30	+ 196 081,64	- 5 206,85	227,33	Lásd az 1927/68 évi Kiegészítőt
C. 33. 11. 12.	E	páros	Lásd az 1927/68 évi Kiegészítőt	Osztrák területen.	C. 33. C. 33. 12. - 13. E. Ny.	C. 33. C. 33. 12. - 13. E. Ny.	258 59 40	+ 196 088,83	- 5 243,07	227,08	Lásd az 1927/68 évi Kiegészítőt
							68,71				

A határvonal térképe.
Méretarány 1 : 2880.

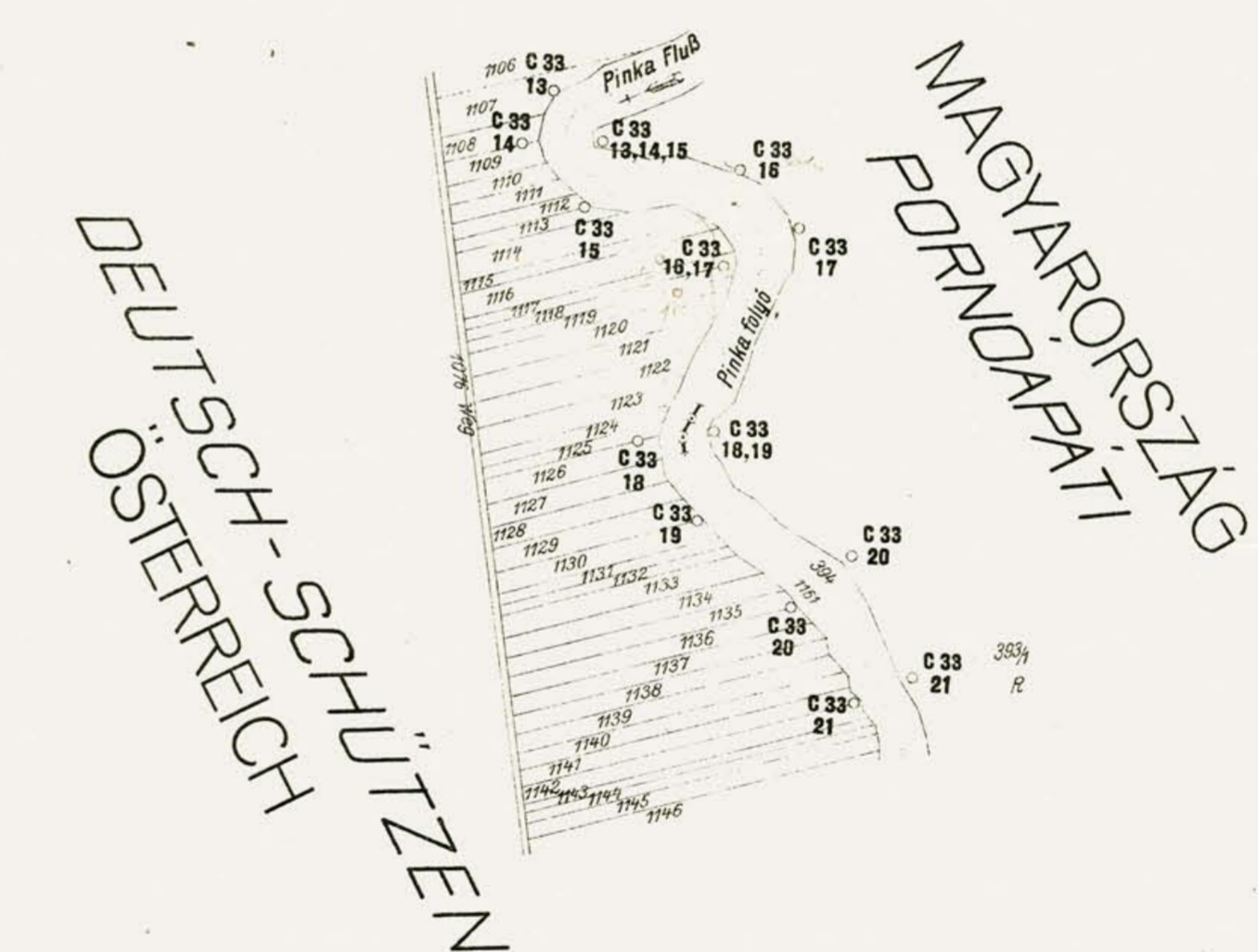


Lásd az 1927/68 évi Kiegészítőt

Lásd az L. C. 33. 1927/68 évi Kiegészítőt 50, 51, 52, 53, 54, 55, 56, 57, 58, 59, 60, 61, 62, 63, 64, 65, 66, 67, 68, 69, 70, 71, 72, 73, 74, 75, 76, 77, 78, 79, 80, 81, 82, 83, 84, 85, 86, 87, 88, 89, 90, 91, 92, 93, 94, 95, 96, 97, 98, 99, 100, 101, 102, 103, 104, 105, 106, 107, 108, 109, 110, 111, 112, 113, 114, 115, 116, 117, 118, 119, 120, 121, 122, 123, 124, 125, 126, 127, 128, 129, 130, 131, 132, 133, 134, 135, 136, 137, 138, 139, 140, 141, 142, 143, 144, 145, 146, 147, 148, 149, 150, 151, 152, 153, 154, 155, 156, 157, 158, 159, 160, 161, 162, 163, 164, 165, 166, 167, 168, 169, 170, 171, 172, 173, 174, 175, 176, 177, 178, 179, 180, 181, 182, 183, 184, 185, 186, 187, 188, 189, 190, 191, 192, 193, 194, 195, 196, 197, 198, 199, 200, 201, 202, 203, 204, 205, 206, 207, 208, 209, 210, 211, 212, 213, 214, 215, 216, 217, 218, 219, 220, 221, 222, 223, 224, 225, 226, 227, 228, 229, 230, 231, 232, 233, 234, 235, 236, 237, 238, 239, 240, 241, 242, 243, 244, 245, 246, 247, 248, 249, 250, 251, 252, 253, 254, 255, 256, 257, 258, 259, 260, 261, 262, 263, 264, 265, 266, 267, 268, 269, 270, 271, 272, 273, 274, 275, 276, 277, 278, 279, 280, 281, 282, 283, 284, 285, 286, 287, 288, 289, 290, 291, 292, 293, 294, 295, 296, 297, 298, 299, 300, 301, 302, 303, 304, 305, 306, 307, 308, 309, 310, 311, 312, 313, 314, 315, 316, 317, 318, 319, 320, 321, 322, 323, 324, 325, 326, 327, 328, 329, 330, 331, 332, 333, 334, 335, 336, 337, 338, 339, 340, 341, 342, 343, 344, 345, 346, 347, 348, 349, 350, 351, 352, 353, 354, 355, 356, 357, 358, 359, 360, 361, 362, 363, 364, 365, 366, 367, 368, 369, 370, 371, 372, 373, 374, 375, 376, 377, 378, 379, 380, 381, 382, 383, 384, 385, 386, 387, 388, 389, 390, 391, 392, 393, 394, 395, 396, 397, 398, 399, 400, 401, 402, 403, 404, 405, 406, 407, 408, 409, 410, 411, 412, 413, 414, 415, 416, 417, 418, 419, 420, 421, 422, 423, 424, 425, 426, 427, 428, 429, 430, 431, 432, 433, 434, 435, 436, 437, 438, 439, 440, 441, 442, 443, 444, 445, 446, 447, 448, 449, 450, 451, 452, 453, 454, 455, 456, 457, 458, 459, 460, 461, 462, 463, 464, 465, 466, 467, 468, 469, 470, 471, 472, 473, 474, 475, 476, 477, 478, 479, 480, 481, 482, 483, 484, 485, 486, 487, 488, 489, 490, 491, 492, 493, 494, 495, 496, 497, 498, 499, 500, 501, 502, 503, 504, 505, 506, 507, 508, 509, 510, 511, 512, 513, 514, 515, 516, 517, 518, 519, 520, 521, 522, 523, 524, 525, 526, 527, 528, 529, 530, 531, 532, 533, 534, 535, 536, 537, 538, 539, 540, 541, 542, 543, 544, 545, 546, 547, 548, 549, 550, 551, 552, 553, 554, 555, 556, 557, 558, 559, 560, 561, 562, 563, 564, 565, 566, 567, 568, 569, 570, 571, 572, 573, 574, 575, 576, 577, 578, 579, 580, 581, 582, 583, 584, 585, 586, 587, 588, 589, 590, 591, 592, 593, 594, 595, 596, 597, 598, 599, 600, 601, 602, 603, 604, 605, 606, 607, 608, 609, 610, 611, 612, 613, 614, 615, 616, 617, 618, 619, 620, 621, 622, 623, 624, 625, 626, 627, 628, 629, 630, 631, 632, 633, 634, 635, 636, 637, 638, 639, 640, 641, 642, 643, 644, 645, 646, 647, 648, 649, 650, 651, 652, 653, 654, 655, 656, 657, 658, 659, 660, 661, 662, 663, 664, 665, 666, 667, 668, 669, 670, 671, 672, 673, 674, 675, 676, 677, 678, 679, 680, 681, 682, 683, 684, 685, 686, 687, 688, 689, 690, 691, 692, 693, 694, 695, 696, 697, 698, 699, 700, 701, 702, 703, 704, 705, 706, 707, 708, 709, 710, 711, 712, 713, 714, 715, 716, 717, 718, 719, 720, 721, 722, 723, 724, 725, 726, 727, 728, 729, 730, 731, 732, 733, 734, 735, 736, 737, 738, 739, 740, 741, 742, 743, 744, 745, 746, 747, 748, 749, 750, 751, 752, 753, 754, 755, 756, 757, 758, 759, 760, 761, 762, 763, 764, 765, 766, 767, 768, 769, 770, 771, 772, 773, 774, 775, 776, 777, 778, 779, 780, 781, 782, 783, 784, 785, 786, 787, 788, 789, 790, 791, 792, 793, 794, 795, 796, 797, 798, 799, 800, 801, 802, 803, 804, 805, 806, 807, 808, 809, 810, 811, 812, 813, 814, 815, 816, 817, 818, 819, 820, 821, 822, 823, 824, 825, 826, 827, 828, 829, 830, 831, 832, 833, 834, 835, 836, 837, 838, 839, 840, 841, 842, 843, 844, 845, 846, 847, 848, 849, 850, 851, 852, 853, 854, 855, 856, 857, 858, 859, 860, 861, 862, 863, 864, 865, 866, 867, 868, 869, 870, 871, 872, 873, 874, 875, 876, 877, 878, 879, 880, 881, 882, 883, 884, 885, 886, 887, 888, 889, 890, 891, 892, 893, 894, 895, 896, 897, 898, 899, 900, 901, 902, 903, 904, 905, 906, 907, 908, 909, 910, 911, 912, 913, 914, 915, 916, 917, 918, 919, 920, 921, 922, 923, 924, 925, 926, 927, 928, 929, 930, 931, 932, 933, 934, 935, 936, 937, 938, 939, 940, 941, 942, 943, 944, 945, 946, 947, 948, 949, 950, 951, 952, 953, 954, 955, 956, 957, 958, 959, 960, 961, 962, 963, 964, 965, 966, 967, 968, 969, 970, 971, 972, 973, 974, 975, 976, 977, 978, 979, 980, 981, 982, 983, 984, 985, 986, 987, 988, 989, 990, 991, 992, 993, 994, 995, 996, 997, 998, 999, 1000.

A határjelek						A határvonal			A határjelek összrendezői méterben		A határjelek keresztjére vonatkoztatott magasság méterben az Adria felett	Megjegyzés
száma	jellege	anyaga	elhelyezése	vízszintes távolsága méterben	Törési szög a határjeleken			y	x			
					o	r	''					
1	2	3	4	5	6	7	8	9	10	11	12	
C. 33. 13.14.15. D.K.	páros		Magyar területen, a Pinka folyó keleti partján.	49,43	C. 33. C. 33. 12. - 16. D. E. K.	37 55 00	Lásd az 1907/13. évi Kiegészítőt	+ 196 125,68	- 5 184,40	227,27	Lásd az 1907/13. évi Kiegészítőt	
C. 33. 13. E.Ny.			Osztrák területen, a Pinka folyó északnyugati partján.	-0-	C. 33. C. 33. 12. - 14. E. Ny. Ny.	153 35 00	Lásd az 1907/13. évi Kiegészítőt	+ 196 146,04	- 5 204,99	227,21	A Pinka folyó két oldalán párosával elhelyezve a C. 33. sz. hármas köig.	
C. 33. 13.14.15. K.	páros	Lásd az 1907/13. évi KIEGÉSZÍTŐT	Magyar területen.	25,40	C. 33. C. 33. 13. - 15. D. K. E. K.	-0-	Lásd az 1907/13. évi Kiegészítőt	+ 196 125,68	- 5 184,40	227,27	Lásd az 1907/13. évi Kiegészítőt	
C. 33. 14. Ny.			Osztrák területen.	-0-	C. 33. C. 33. 13. - 15. E. Ny. D. Ny.	104 49 50	Lásd az 1907/13. évi Kiegészítőt	+ 196 158,72	- 5 182,98	227,08		
C. 33. 13.14.15. E.K.	páros	Lásd az 1907/13. évi KIEGÉSZÍTŐT	Magyar területen.	36,75	C. 33. C. 33. 12. - 16. D. E. K.	37 55 30	Lásd az 1907/13. évi Kiegészítőt	+ 196 125,68	- 5 184,40	227,27		
C. 33. 15. D.Ny.		Lásd az 1907/13. évi KIEGÉSZÍTŐT	Osztrák területen.	56,84	C. 33. C. 33. 11. - 14. D. Ny. D. Ny.	157 21 10	Lásd az 1907/13. évi Kiegészítőt	+ 196 132,64	- 5 157,10	226,93	Lásd az 1907/13. évi Kiegészítőt	
C. 33. 16. E.K.	páros		Magyar területen.	61,70	C. 33. C. 33. 15. - 17. E. K. K.	212 29 30	Lásd az 1907/13. évi Kiegészítőt	+ 196 069,89	- 5 173,64	227,30		
C. 33. 16.17. D.Ny.		Mészkö.	Osztrák területen.	34,48	C. 33. C. 33. 15. - 18. D. Ny. Ny.	272 37 30	a Pinka folyó közép- vonala, annak hajlatai szerint.	+ 196 075,50	- 5 133,88	226,95		
C. 33. 17. K.	páros	Lásd az 1907/13. évi KIEGÉSZÍTŐT	Magyar területen.	91,11	C. 33. C. 33. 17. - 18. K. K.	248 10 10	Lásd az 1907/13. évi Kiegészítőt	+ 196 044,86	- 5 149,95	227,05	Lásd az 1907/13. évi Kiegészítőt	
C. 33. 16.17. Ny.			Osztrák területen.	80,61	C. 33. C. 33. 17. - 18. Ny. Ny.	272 37 30	Lásd az 1907/13. évi Kiegészítőt	+ 196 075,50	- 5 133,88	226,95		
C. 33. 18.19. K.	páros	Lásd az 1907/13. évi KIEGÉSZÍTŐT	Magyar területen.	41,06	C. 33. C. 33. 17. - 19. K. E. K.	109 40 00	Lásd az 1907/13. évi Kiegészítőt	+ 196 078,44	- 5 065,25	226,99	Lásd az 1907/13. évi Kiegészítőt	
C. 33. 18. Ny.		1985	Osztrák területen.	76,33	C. 33. C. 33. 17. - 20. Ny. D. Ny.	117 40 40	Lásd az 1907/13. évi Kiegészítőt	+ 196 109,26	- 5 060,69	226,77		
C. 33. 18.19. E.K.	páros	Lásd az 1907/13. évi KIEGÉSZÍTŐT	Magyar területen.	41,06	C. 33. C. 33. 19. - 20. E. K. K.	109 40 00	Lásd az 1907/13. évi Kiegészítőt	+ 196 078,44	- 5 065,25	226,99	Lásd az 1907/13. évi Kiegészítőt	
C. 33. 19. D.		1985	Osztrák területen.	52,46	C. 33. C. 33. 18. - 20. D. D. Ny.	169 27 30	Lásd az 1907/13. évi Kiegészítőt	+ 196 084,23	- 5 028,16	226,76	Lásd az 1907/13. évi Kiegészítőt	
C. 33. 20. E.K.	páros		Magyar területen.	56,28	C. 33. C. 33. 19. - 21. E. K. K.	201 24 10	Lásd az 1907/13. évi Kiegészítőt	+ 196 021 09	- 5 014,88	227,06		
C. 33. 20. D.Ny.		1985	Osztrák területen.	47,34	C. 33. C. 33. 20. - 21. D. Ny. Ny.	193 45 30	Lásd az 1907/13. évi Kiegészítőt	+ 196 045,19	- 4 993,15	226,82		

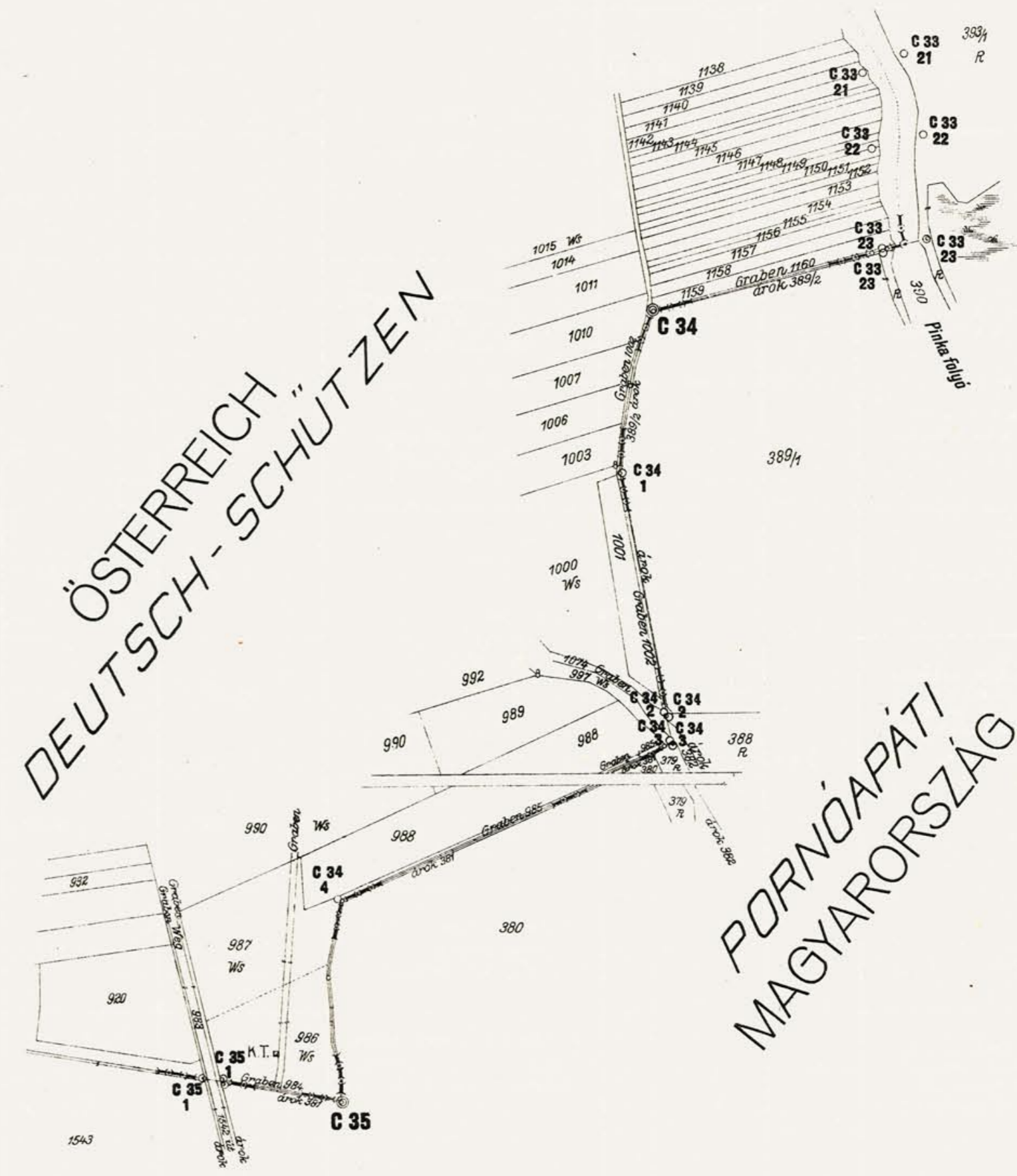
A határvonal térképe.
Méretarány 1 : 2880.



Lásd az 1907/13. évi Kiegészítőt

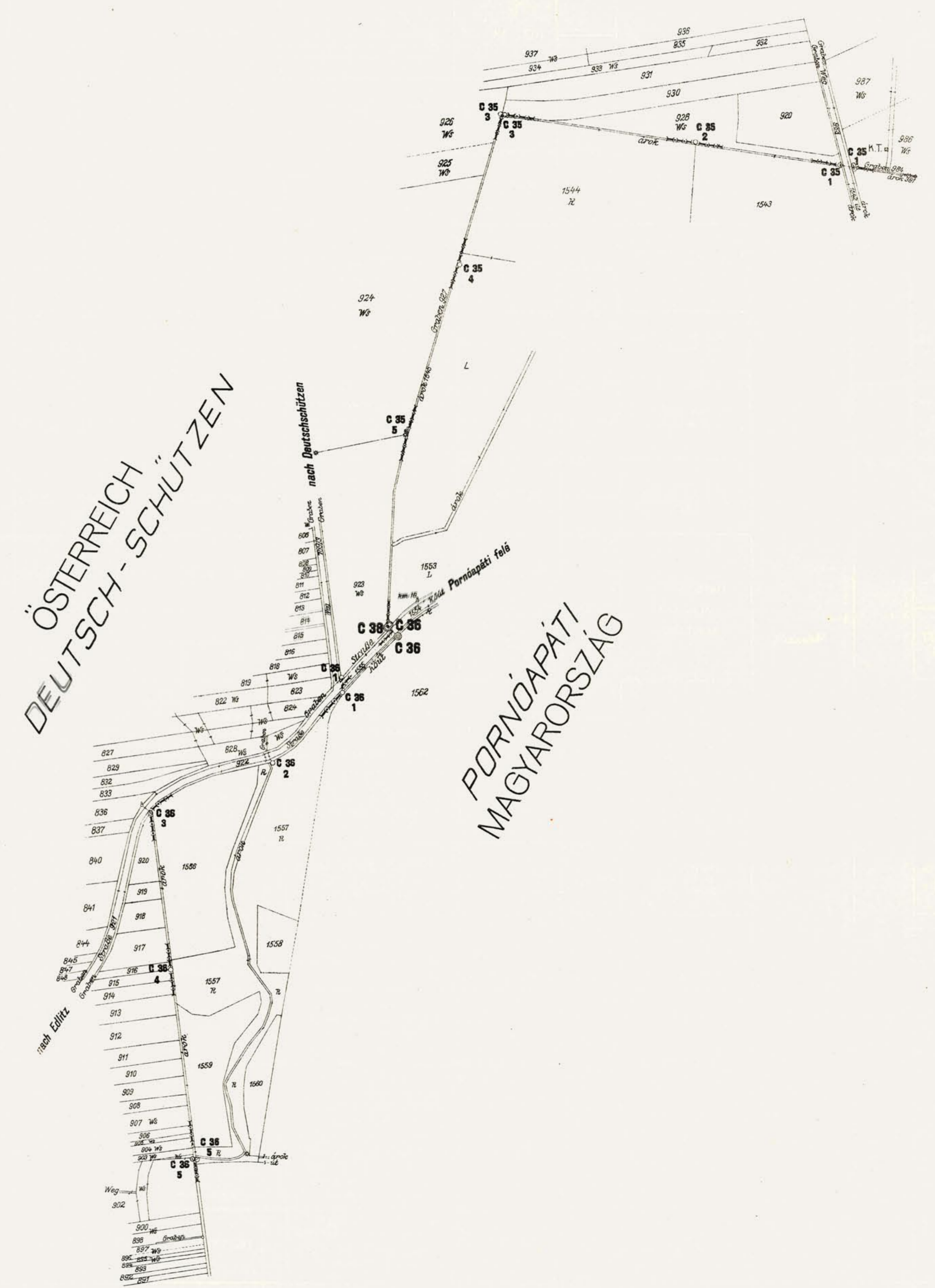
A határjelek						A határvonal			A határjelek összrendezői méterben		A határjelek keresztjére vonatkoztatott magasság méterben az Adria felett	Megjegyzés	
száma	jellege	anyaga	elhelyezése	vízszintes távolsága méterben	Törési szög a határjeleken			+	y	+			x
					o	r	n						
főkő	közön-séges kő												
1	2	3	4	5	6	7	8	9	10	11	12		
C. 33. 21. K.	páros	1985	Magyar területen, a Pinka folyó keleti partján.	C. 33. - C. 33. 20. - 21. E. K. - K.	56,28	C. 33. - C. 33. 20. - 22. E. K. - K.	194 03 10	+	195 995,27	-	4 964,87	227,12	
			C. 33. - C. 33. 21. - 22. K. - K.	47,90	C. 33. - C. 33. 20. - 22. D. - Ny.	1985	208 04 50	+	196 018,48	-	4 954,08	226,55	
C. 33. 21. Ny.	páros	1985	Osztrák területen, a Pinka folyó nyugati partján.	C. 33. - C. 33. 21. - 22. Ny. - Ny.	44,00	C. 33. - C. 33. 21. - 22. K. - K.	192 09 00	+	195 984,29	-	4 918,26	226,86	
			C. 33. - C. 33. 21. - 22. Ny. - Ny.	60,08	C. 33. - C. 33. 21. - 22. E. Ny. - Ny.	180 48 20	+	196 013,68	-	4 910,35	226,70		
C. 33. 22. K.	páros	1985	Magyar területen.	C. 33. - C. 33. 22. - 23. K. - K.	57,52	C. 33. - C. 33. 22. - 23. D. Ny.	253 10 00	+	195 983,14	-	4 858,20	226,79	
			C. 33. - C. 33. 22. - 23. K. - D. Ny.	25,89	C. 33. - C. 33. 22. - 23. D. Ny.	176 45 00	+	196 008,21	-	4 853,11	226,85		
C. 33. 23. Ny.	hármás	1985	Osztrák területen, a Pinka folyó nyugati partján, árok északi szélén.	C. 33. - C. 33. 23. - 24. Ny. - Ny.	2,91	C. 33. - C. 33. 23. - 24. E. Ny. - Ny.	184 28 30	+	196 007,77	-	4 850,23	227,06	
			C. 33. - C. 33. 23. - 24. E. Ny. - Ny.	135,71	C. 33. - C. 33. 23. - 24. E. Ny. - Ny.	265 13 20	+	196 139,80	-	4 818,64	226,28		
C. 33. 23. D. Ny.	hármás	1985	Magyar területen, a Pinka folyó nyugati partján, árok déli szélén.	C. 33. - C. 33. 23. - 24. K. - D. Ny.	95,43	C. 33. - C. 33. 23. - 24. E. Ny. - Ny.	114 29 50	+	196 158,07	-	4 724,95	225,71	
			C. 33. - C. 33. 23. - 24. E. Ny. - Ny.	139,91	C. 33. - C. 33. 23. - 24. E. Ny. - Ny.	138 08 20	+	196 135,76	-	4 586,81	224,58		
C. 34.	páros	Mészko.	Osztrák területen, út és árok találkozásánál, árok északnyugati oldalán.	C. 33. - C. 33. 23. - 24. K. - D. Ny.	4,10	C. 33. - C. 33. 23. - 24. E. Ny. - Ny.	230 00 50	+	196 132,58	-	4 584,24	224,82	
			C. 33. - C. 33. 23. - 24. E. Ny. - Ny.	13,88	C. 33. - C. 33. 23. - 24. E. Ny. - Ny.	149 47 50	+	196 132,34	-	4 570,36	224,34		
C. 34. 1.	páros	Mészko.	Magyar területen, árok keleti partján.	C. 33. - C. 33. 23. - 24. K. - D. Ny.	3,45	C. 33. - C. 33. 23. - 24. E. Ny. - Ny.	278 00 30	+	196 130,55	-	4 567,41	224,33	
			C. 33. - C. 33. 23. - 24. E. Ny. - Ny.	203,86	C. 33. - C. 33. 23. - 24. E. Ny. - Ny.	112 13 50	+	196 318,04	-	4 487,25	225,69		
C. 34. 2. É. Ny.	páros	Mészko.	Osztrák területen, az árok betorkolásánál egy másik árokba.	C. 33. - C. 33. 23. - 24. K. - D. Ny.	116,81	C. 33. - C. 33. 23. - 24. E. Ny. - Ny.	282 40 30	+	196 316,20	-	4 370,42	225,51	
			C. 33. - C. 33. 23. - 24. E. Ny. - Ny.	69,57	C. 33. - C. 33. 23. - 24. E. Ny. - Ny.								

A határvonal térképe.
Méretarány 1 : 2880.



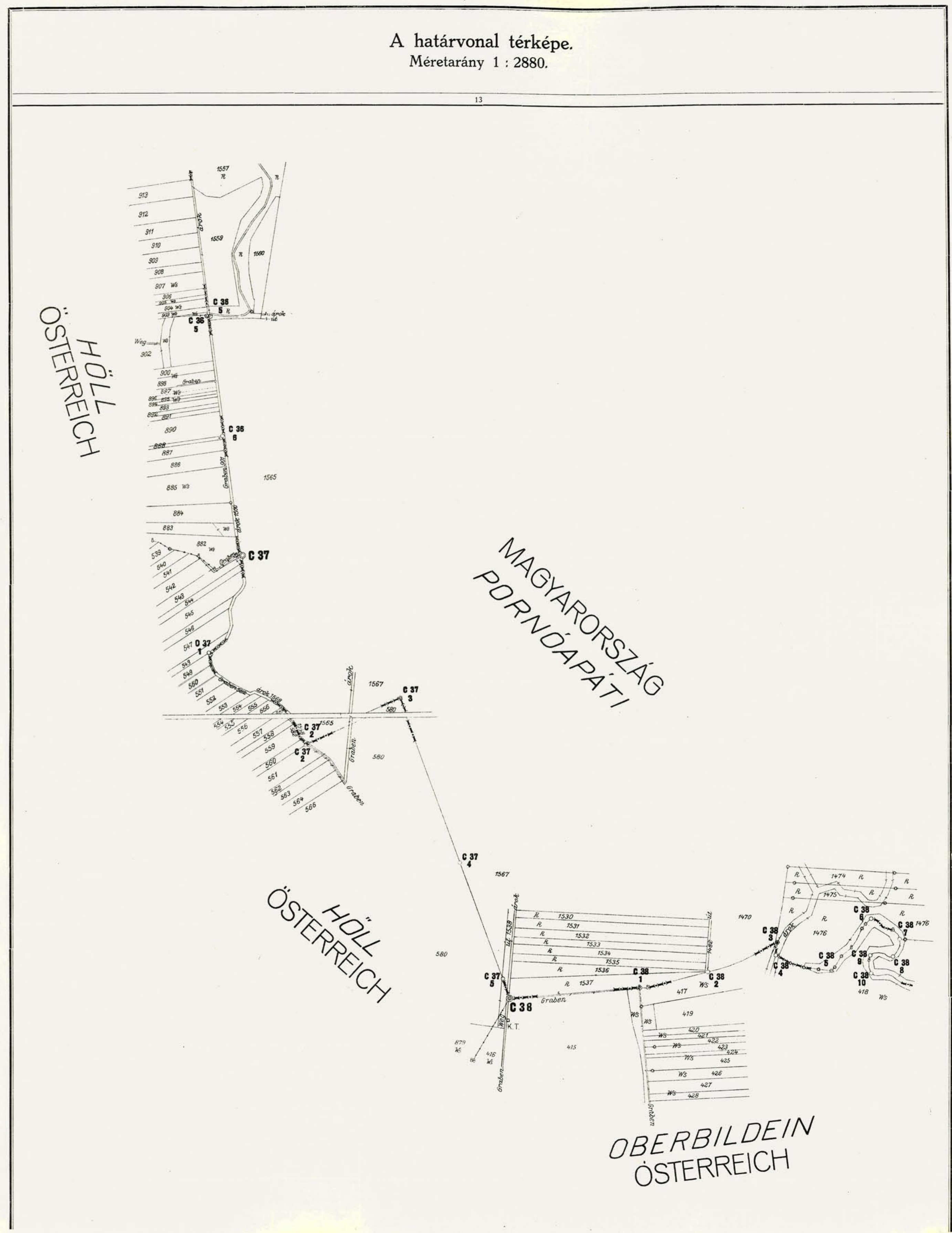
A határjelek						A határvonal			A határjelek összrendezői méterben				A határjelek keresztjére vonatkoztatott magasság méterben az Adria felett	Megjegyzés
száma		jellege	anyaga	elhelyezése	vízszintes távolsága méterben	Törési szög a határjeleken			± y	± x	±	±		
főkő	közönséges kő					0	1	2						
1	2	3	4	5	6	8			9	10	11	12		
C. 35. 1. E.		hármás		Osztrák területen, árok és út keresztezésénél, árok északi, út keleti oldalán.	3,67	69	16	40	a C. 35. E. és C. 35. D. sz. kövek melletti régi határvonal közötti egyenesben az árok közepét a C. 35. Ny. kövel összekötő egyenes vonal, mely két régi határvonal áthalad s egy utat metsz.	+ 196 384,32	- 4 384,59	225,49	Régi határvonal mellett.	
C. 35. 1. D.			Magyar területen, árok és út keresztezésénél, árok déli, út keleti oldalán.	296		07	50	+ 196 383,75	- 4 380,97	225,73				
C. 35. 1. Ny.			Határponton, árok és út keresztezésénél, árok északi, út nyugati oldalán.	172		57	30	+ 196 396,53	- 4 384,92	225,27				
C. 35. 2.		páros		Osztrák területen, árok északi partján.	175,84	178	57	30	az árok görbevonalú, északi szegélye.	+ 196 527,87	- 4 408,37	224,80	Két régi határvonal mellett	
C. 35. 3. K.			Osztrák területen, árok északi partján.	181		05	20	+ 196 701,52	- 4 436,14	224,70				
C. 35. 3. Ny.			Osztrák területen, ároksarkon.	95		46	20	+ 196 705,24	- 4 436,81	224,73				
C. 35. 4.		hármás		Magyar területen, árok keleti partján.	160,51	182	30	20	az árok egyenes középvonala.	+ 196 744,70	- 4 298,84	224,48	Az árok két oldalán változtatott elhelyezéssel a C. 36. sz. hármás köig.	
C. 35. 5.			Osztrák területen.	167		25	00	+ 196 795,51	- 4 146,58	223,70				
C. 36. E. K.			hármás			Magyar területen, árok és községi közlekedési út találkozásánál, árok keleti partján.	3,64	212	53	50	a C. 36. E. K. és C. 36. D. Ny. sz. kövek között, az árok közepén elhelyezett régi határvonal a C. 36. D. K. köhöz vont egyenes vonal a Pornóapáti—Edlitz-i községi közlekedési út közepéig.	+ 196 813,92		- 3 967,69
C. 36. D. Ny.		Osztrák területen, árok és községi közlekedési út találkozásánál, árok nyugati partján.		89	32	10		+ 196 816,20	- 3 964,85	223,92				
C. 36. D. K.		Magyar területen, községi közlekedési út délkeleti partján.		285	30	20		+ 196 806,43	- 3 957,12	224,06				
C. 36. 1. E.		páros		Osztrák területen, községi közlekedési út északnyugati oldalán, útelágazásnál.	13,77	122	57	00	a páros köveket összekötő egyenes vonal a községi közlekedési út közepétől.	+ 196 857,67	- 3 919,63	223,64	Régi határvonal mellett.	
C. 36. 1. D.			Határponton, községi közlekedési út délkeleti oldalán.	228		26	20	+ 196 856,89	- 3 905,88	224,09				
C. 36. 2.			Magyar területen, községi közlekedési út déli oldalán.	203		00	40	+ 196 921,11	- 3 842,04	223,63				
C. 36. 3.		hármás		Osztrák területen, községi közlekedési út délkeleti oldalán, árok kezdetén (nyugati part).	145,05	104	57	00	az árok egyenesvonala nyugati partja.	+ 197 033,12	- 3 797,19	223,84	Régi határvonal mellett.	
C. 36. 4.			Határponton, árok nyugati partján.	180		50	50	+ 197 015,77	- 3 653,18	223,22				
							175,32							

A határvonal térképe.
Méretarány 1 : 2880.



A határjelek				A határvonal			A határjelek összrendezői méterben			A határjelek keresztjére vonatkoztatott magasság méterben az Adria felett	Megjegyzés		
száma		jellege	anyaga	elhelyezése	vízszintes távolsága méterben	Törési szög a határjeleken			y			x	
főkő	közös séses kő					o	'	''					
1	2	3	4	5	6	7	8	9	10	11	12		
C. 36.	5.	Ny.	páros	Osztrák területen, árok nyugati partján, árok elágazásával szemben.	4,14	102	18	20	a C. 36. sz. páros kövek mellett régi páros határköveket összekötő egyenes vonal az árok közepéig.	+ 196 997,39	- 3 478,84	222,83	Régi páros határkö mellett.
						258	37	10	az árok egyenes középvonala.	+ 196 993,27	- 3 478,40	223,17	
C. 36.	5.	K.		Magyar területen, árok keleti partján, árok betorkolásánál.	133,58	176	22	50	Osztrák területen, árok nyugati partján.	+ 196 981,48	- 3 345,38	222,26	Az árok két oldalán változtatott elhelyezéssel a C. 37. sz. páros kög.
C. 37.	1.			Osztrák területen, régi határkövel szemben.	114,75	113	32	30	az árok görbe középvonala.	+ 196 999,92	- 3 104,20	222,68	Régi határkö mellett.
C. 37.	2.	D. Ny.	páros	Határponton, árok északkeleti partján.	4,38	194	49	20	a páros köveket összekötő vonal az árok közepétől egy régi határhalmom át.	+ 196 890,91	- 3 007,39	222,02	Régi határkö mellett.
C. 37.	3.			Határponton, uradalmi szántóban.	189,84	179	52	00	a határköveket összekötő s egy utat metsző egyenes vonal.	+ 196 724,88	- 2 872,30	221,90	Höll, Pornóapáti és Oberbildein községek hármass határpontja. Négy régi határkö mellett.
C. 38.	1.			Határponton, árok keleti partján, egy másik árok torkolatával szemben.	23,26	104	32	00	az árok északi, egyenes-vonalú partja egy régi határkövön át.	+ 196 671,12	- 2 721,07	221,84	Régi határkö mellett.
C. 38.	2.			Határponton, út kezdetén (keleti part).	76,85	170	21	20	a birtokok határa szerinti görbe vonal.	+ 196 451,80	- 2 748,34	221,98	Régi határkö mellett.
C. 38.	3.			Határponton, árok nyugati partján.	14,50	97	49	50	a birtokok határa szerinti görbe vonal egy régi határkövön és három határhalmom át.	+ 196 376,32	- 2 765,87	221,48	Régi határkö mellett.
C. 38.	4.			Határponton, árokban.	72,26	268	28	30	a birtokok határa szerinti görbe vonal egy régi határkövön át.	+ 196 270,60	- 2 805,60	222,22	Régi határkö mellett.

A határvonal térképe.
Méretarány 1 : 2880.



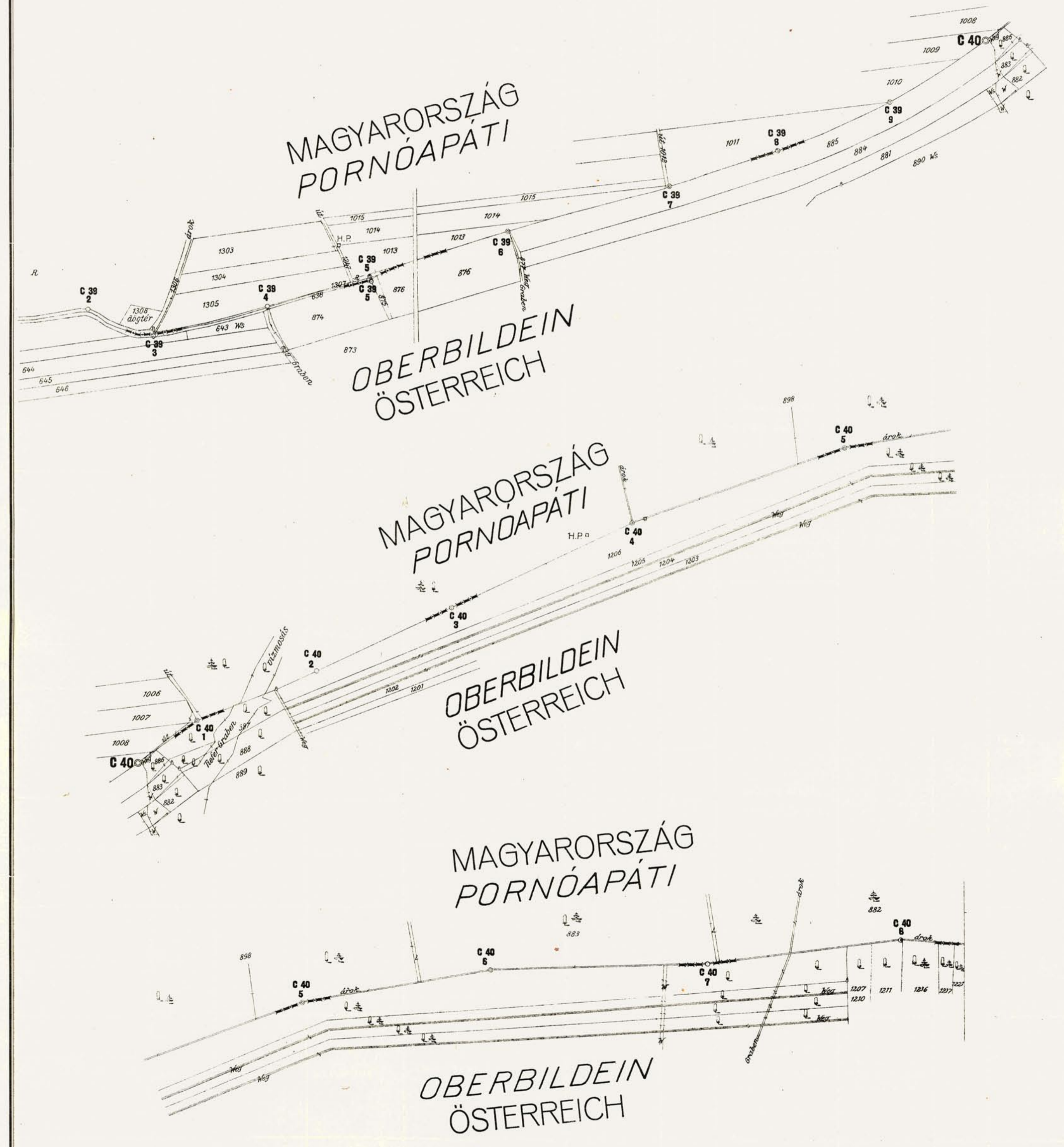
A határjelek						A határvonal			A határjelek összrendezői méterben			A határjelek keresztjére vonatkoztatott magasság méterben az Adria felett	Megjegyzés		
száma	jellege	anyaga	elhelyezése	vizszintes távolsága méterben	Törési szög a határjeleken			+	y	+	x				
					o	r	''								
1	2	3	4	5	6	7	8	9	10	11	12				
C. 38. 7.						255	26	50		+	196 239,15	-	2 782,78	221,92	
					20,46						103 425,25		1469,34		a birtokok határa szerinti görbe vonal.
C. 38. 8.						251	27	20		+	196 246,63	-	2 763,73	221,83	
					25,22						103 479,19		1459,23		
C. 38. 9.						84	16	10		+	196 271,82	-	2 765,00	221,75	
					19,89						103 492,12		1459,26		a birtokok határa szerinti görbe vonal egy régi határkövön keresztül.
C. 38. 10.						117	36	30		+	196 270,84	-	2 745,13	221,62	
					61,43						103 491,26		1449,48		
C. 38. 11.						305	32	50		+	196 215,06	-	2 719,37	221,72	
					57,80						103 462,55		1432,90		a birtokok határa szerinti görbe vonal.
C. 38. 12.						242	42	10		+	196 265,29	-	2 690,81	221,33	
					64,72						103 489,03		1418,84		a birtokok határa szerinti görbe vonal két határhalmion át.
C. 38. 13.						151	38	40		+	196 319,54	-	2 726,11	221,77	
					67,55						103 519,64		1439,45		a birtokok görbe határvonala egy régi határkövön át.
C. 38. 14.						89	12	00		+	196 386,87	-	2 731,65	221,08	
					42,50						103 553,14		1440,88		a birtokok határa szerinti görbe vonal.
C. 38. 15.		Mészkö.				139	15	10		+	196 389,75	-	2 689,25	221,39	
					32,23						103 554,66		1412,02		
C. 38. 16.						123	54	50		+	196 370,42	-	2 663,46	221,20	
					199,24						102 544,49		1404,42		a birtokok tört határvonala két régi határkövön át.
C. 38. 17.						164	35	00		+	196 171,43	-	2 673,58	222,10	Régi határkö mellett.
					25,83										
C. 38. 17.	hármás					280	36	30		+	196 146,90	-	2 681,69	221,88	
					8,70						103 426,61		1414,03		Magyar területen, a Pinka folyó keleti partján, árok betorkolásánál (északi part).
C. 38. 17.						84	34	20		+	196 145,74	-	2 673,07	222,57	
					102,01						103 426,60		1409,49		Osztrák területen, a Pinka folyó keleti partján, árok betorkolásánál (déli part)
C. 38. 18.						184	59	20		+	196 046,36	-	2 696,18	223,12	
					143,50						103 372,59		1421,67		Magyar területen, árok északi partján.
C. 39. Ny.						157	49	50		+	195 904,29	-	2 716,42	223,69	
					12,99						103 232,62		1422,34		a Pornóapáti—Oberbildein-i községi közlekedési út két oldalán levő régi páros határkövek közötti árok közepét összekötő egyenes vonal.
C. 39. K.		páros				202	18	30		+	195 893,07	-	2 722,97	223,85	
					118,69						103 232,77		1435,20		Magyar területen, árok és községi közlekedési út keresztezésénél, régi határkövel szemben.
C. 39. 1.						179	24	00		+	195 775,51	-	2 739,42	223,74	
					119,95						103 230,98		1444,47		Osztrák területen, árok déli partján.

A határvonal térképe. Méretarány 1 : 2880.



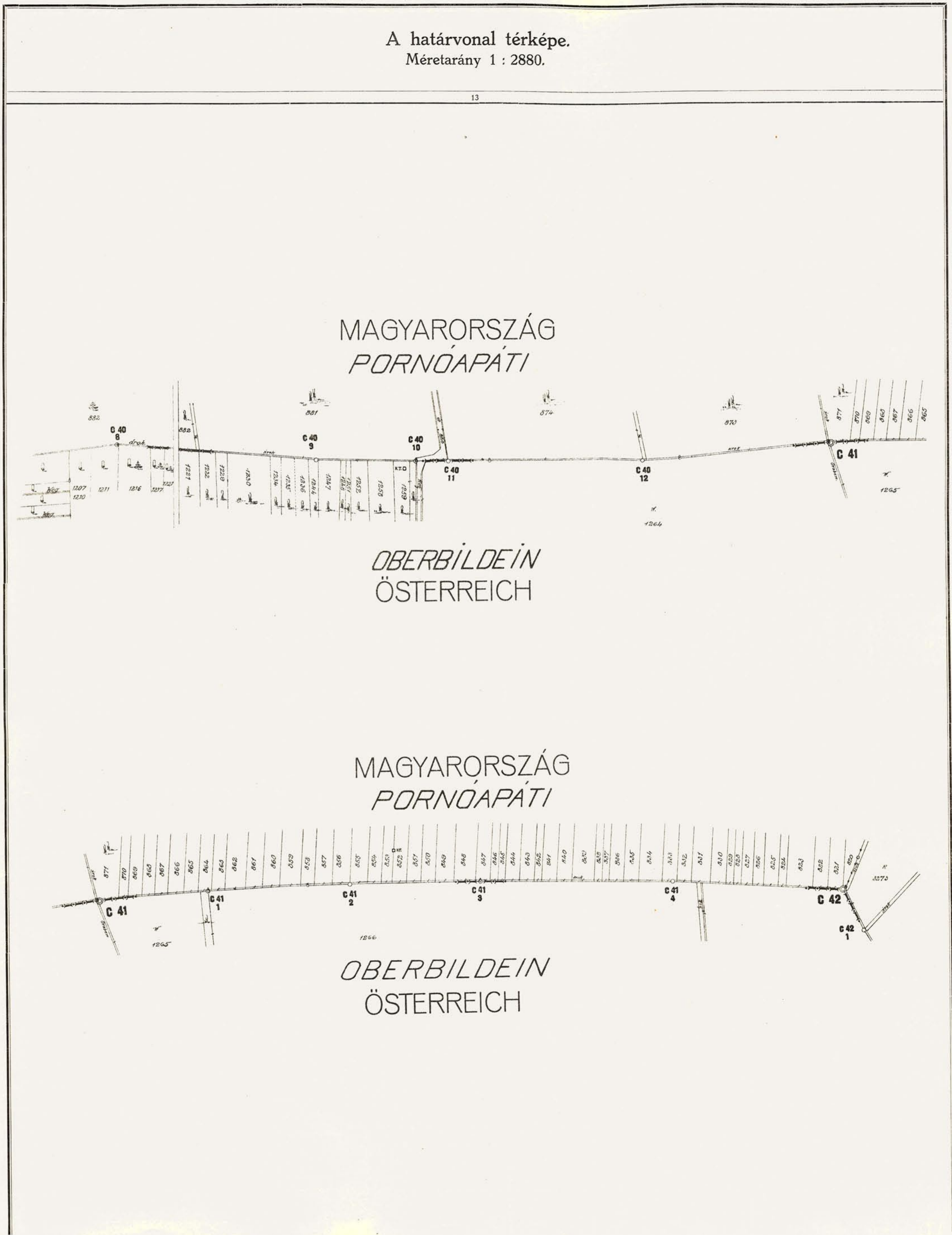
A határjelek						A határvonal			A határjelek összrendezői méterben			A határjelek keresztjére vonatkoztatott magasság méterben az Adria felett	Megjegyzés
száma	jellege	anyaga	elhelyezése	vízszintes távolsága méterben	Törési szög a határjeleken			+ y	+ x				
					o	r	"						
1	2	3	4	5	6	7	8	9	10	11	12		
C. 39. 2.	páros	Mészkö.	Magyar területen, árok északi partján.	69,60	211	30	20	+ 195 656,89	- 2 757,29	224,32	Az árok két oldalán változtatott elhelyezéssel a C. 39. sz. páros köig.		
C. 39. 3.			Osztrák területen, régi határkövel és árokélagazással szemben.		142	50	40	+ 195 592,80	- 2 730,16	225,08	Régi határkö mellett.		
C. 39. 4.			Magyar területen, árokélagazással szemben.		181	15	10	+ 195 481,21	- 2 758,42	225,61			
C. 39. 5. D.			Osztrák területen, árok kezdetén (déli part).		86	47	30	+ 195 379,26	- 2 781,89	229,54			
C. 39. 5. E.			Magyar területen, árok kezdetén (északi part).		268	36	00	+ 195 380,68	- 2 786,80	230,83	a birtokok határa szerinti görbe vonal a C. 39. sz. páros kövek közötti árok közepétől.		
C. 39. 6.			Határponton, árok kezdetén.		182	24	00	+ 195 249,57	- 2 828,39	234,38	Régi határkö mellett.		
C. 39. 7.			Határponton, út kezdetén.		177	23	50	+ 195 091,38	- 2 871,37	239,13			
C. 39. 8.			Határponton.		a birtokok határa szerinti görbe vonal.	174	34	50	+ 194 985,23	- 2 905,46	243,76		
C. 39. 9.						170	54	50	+ 194 875,71	- 2 952,45	245,56		
C. 40.						176	26	50	+ 194 781,30	- 3 012,15	247,84		
C. 40. 1.	Határponton, út kezdetén.	192	43	00	+ 194 723,01	- 3 054,29	247,48	Régi határkö mellett.					
C. 40. 2.	Határponton.	a határköveket összekötő egyenes vonal.	177	41	10	+ 194 606,68	- 3 104,01	248,60					
C. 40. 3.			179	49	20	+ 194 474,41	- 3 166,98	254,97	Régi határkö mellett.				
C. 40. 4.	Határponton, ároksarkon.	185	38	20	+ 194 297,69	- 3 251,79	255,06						
C. 40. 5.	Határponton, árok déli partján.	az árok egyenesvonalú déli partja.	190	15	00	+ 194 089,50	- 3 327,49	255,83	Régi páros határkö mellett.				
C. 40. 6.			188	18	10	+ 193 905,02	- 3 359,09	254,97					
C. 40. 7.			174	34	40	+ 193 692,18	- 3 364,34	255,45	az árok egyenesvonalú déli partja, mely egy árkot metsz.				
				190,09				+ 192 132,25	- 1773,38				

A határvonal térképe.
Méretarány 1 : 2880.



A határjelek				A határvonal				A határjelek összrendezői méterben			A határjelek keresztjére vonatkoztatott magasság méterben az Adria felett	Megjegyzés		
száma		jellege	anyaga	elhelyezése	vizszintes távolsága méterben	Törési szög a határjeleken			± y	± x				
főkő	közösítéses kő					o	r	''						
1	2	3	4	5	6	8			9	10	11	12		
C. 40. 8.				Határponton, árok déli oldalán.	213,52	191	18	40	+	193 503,43	-	3 386,96	255,32	Régi páros határkő mellett.
C. 40. 9.					108,92	176	33	20	+	193 290,53	-	3 370,32	255,19	
C. 40. 10.				áHatárponton, rok és út találkozásánál, árok déli, út nyugati szegélyén.	108,92	179	21	40	+	193 181,71	-	3 368,41	254,57	Három régi határkő mellett.
C. 40. 11.			Lásd az 1927/45. KIEGÉSZÍTŐT	Határponton, árok és út találkozásánál, árok déli, út keleti oldalán.	35,79	179	19	50	+	193 145,95	-	3 368,18	254,20	Lásd az 1927/45. KIEGÉSZÍTŐT
C. 40. 12.			Lásd az 1927/45. KIEGÉSZÍTŐT	Határponton, árok déli partján.	213,61	174	39	00	+	192 932,31	-	3 367,73	251,28	
C. 41.			Mészkö.	Határponton, árok déli partján, egy másik árokkal való kereszteződésnél (keleti part).	207,95	183	42	40	+	192 725,21	-	3 386,68	247,78	
C. 41. 1.					119,66	182	33	30	+	192 605,58	-	3 389,84	249,38	Régi páros határkő mellett.
C. 41. 2.					155,84	181	16	00	+	192 449,74	-	3 387,00	249,44	
C. 41. 3.				Határponton, árok déli partján.	143,78	181	27	10	+	192 306,06	-	3 381,18	248,22	Régi páros határkő mellett.
C. 41. 4.					211,35	182	48	00	+	192 095,16	-	3 367,31	246,81	
C. 42.			Beton, műköburkolattal.	Határponton, árkok találkozásánál, régi határhalmomban.	187,34	239	50	00	+	191 909,04	-	3 345,88	244,99	Harmas határpont: Ják, Oberbildein és Pornóapáti községek között.
					50,70									

A határvonal térképe.
Méretarány 1 : 2880.



SOPRON, 1924. év július havában.

Az adatok helyesek:

Ing. Winter Ferencz s. k.

udvari tanácsos.

az osztrák delegáció műszaki vezetője.

Makay Gyula s. k.

műszaki tanácsos.

a magyar delegáció műszaki vezetője.

