MAGYAR-OSZTRÁK HATÁRMEGÁLLAPITÓ BIZOTTSÁG.

A

MAGYAR KIRÁLYSÁG

ÉS AZ

OSZTRÁK KÖZTÁRSASÁG

KÖZÖTTI

HATÁRVONAL RÉSZLETES LEIRÁSA

TÉRKÉPEKKEL.

C. III. ALSZAKASZ.

1922.

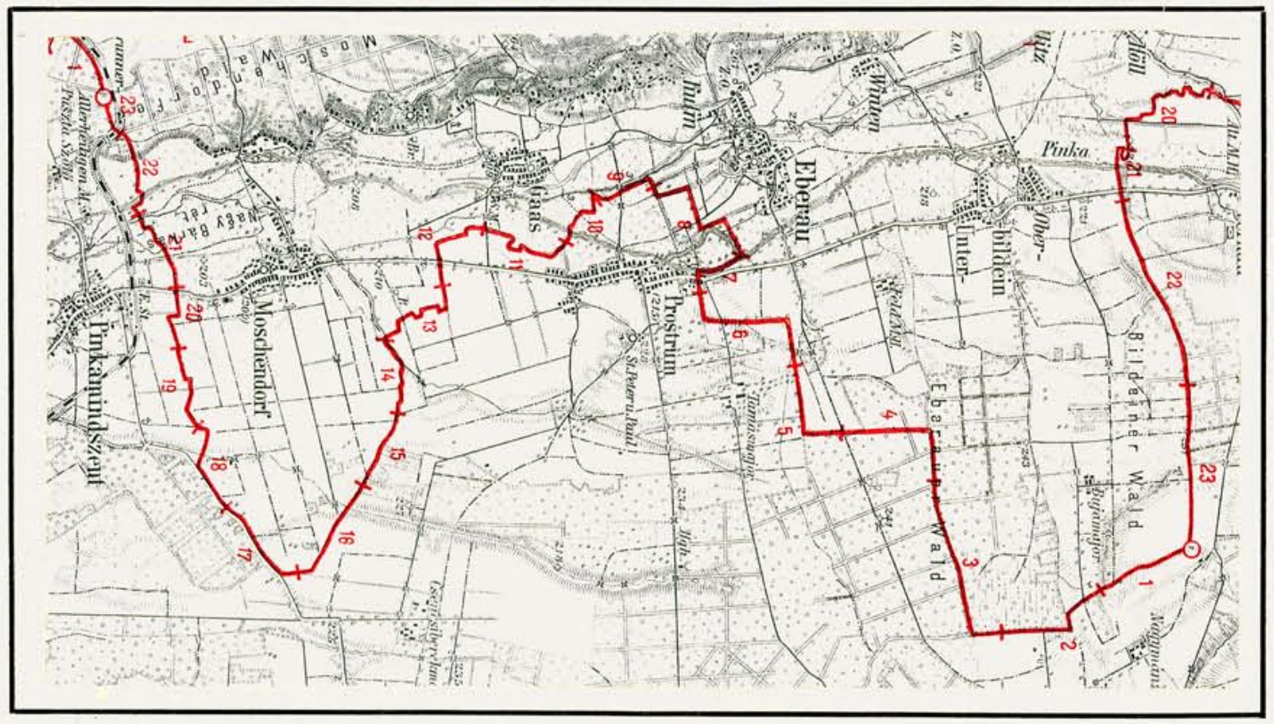
Eberau
Ebarau-Wald
Unter-
bildem
Ober-
bildem
Pinka
Bildegner Wald
Bildegnigor
Prostrum
Graïs
Moschendorf
Finkamindszent
1
2
3
4
5
6
7
8
9
10
11
12
13
14
15
16
17
18
19
20
21
22
23

C III. Alszakasz.

KIVONAT

a békeszerződések 27. fejezetéből.

Saint-Germain en Laye:

Szentgotthardtól körülbelül 6 km-re észak-északkeletre fekvő 353. magassági ponttól:

„... általában északkelet felé és a 234. magassági pontig körülbelül 7 km-re Pinkamindszenttől észak-északkeletre:

a helyszinen megállapitandó vonal, mely a 322. magassági ponton át (Hochkogel) Zsámánd, Németbükkös, Karácsfa helységektől délre Nagysároslak és Pinkamindszent között halad:

innen észak felé és a 883. magassági pontig (Irottkő) körülbelül 9 km-re Kőszegtől délnyugatra:

a helyszinen megállapitandó vonal, amely a 241., 260., 273. magassági pontokon, majd Nagynarda és Rohoncztól keletre és Dozmat meg Butschingtól nyugatra halad.“

Trianon:

A Kőszegtől körülbelül 9 km-re délnyugatra fekvő 883. magassági ponttól (Irottkő):

„... dél felé a 234. magassági pontig körülbelül 7 km-re Pinkamindszenttől észak-északkeletre:

a helyszinén megállapitandó vonal, amely Rohoncztól és Nagynardától keletre, Bucsutól és Dozmattól nyugatra, azután pedig a 273., 260. és 241. magassági pontokon át halad;

innen általában délnyugati irányban a 353. magassági pontig, körülbelül 6 km-re Szentgotthardtól észak-északkeletre:

a helyszinén megállapitandó vonal, amely Nagysároslak és Pinkamindszent között halad.

KIVONAT

a Népszövetség Tanácsa által 1922. évi szeptember hó 19-én C 659—22 VII. szám alatt ajánlott határozatából:

„A Tanács elhatározza, hogy feloldja a bizottságot azon kötelezettség alól, hogy fenntartsa a határvonalat ugy, amint az a trianoni békeszerződés alábbi fejezetében van meghatározva:

„A helyszinen megállapitandó vonal, amely Rohoncztól és Nagynardától keletre, Bucsutól és Dozmattól nyugatra, azután a 273., 260. és 241. magassági pontokon át halad“, és elhatározza, hogy megbizza a bizottságot: „állapitson meg egy vonalat a terepen, amely Rohoncz, Csém, Csejke, Németlövő községektől keletre (a Németlövőtől Pokolfalura vezető utat egészében Ausztriának hagyva) Felsőbeled, Alsóbeled, Szentpéterfától keletre és Kisnarda, Alsócsatár, Felsőcsatár, Németkeresztes, Magyarkeresztes, Horvátlövő és Pornóapátitól nyugatra és a 234. magassági ponton halad át.“

KIVONAT

a kormányok által jóváhagyott és a határmegállapitó bizottsághoz 1922. évi december hó 3-án beterjesztett 1922. évi november hó 22-én bizonyos kompenzációk tárgyában létrejött megegyezésből:

„A határvonal a Pornóapátitól (Pernau) kelet-délkeletre körülbelül 3000 m-re fekvő 251. magassági pont és a Moschendorf (Nagysároslak)—Pinkamindszent (Allerheiligen) közös határának ezen két községet összekötő uttal való metszéspontja közötti részen az alábbi községek közigazgatási határát követi: Oberbildein (Felsőbeled)—Ják, Unterbildein (Alsóbeled)—Ják, Unterbildein (Alsóbeled)—Szentpéterfa (Prostrum), Eberau (Monyorókerék)—Szentpéterfa (Prostrum), Kulm (Kólom)—Szentpéterfa (Prostrum), Gaas (Pinkakertes)—Szentpéterfa (Prostrum), Moschendorf(Nagysároslak)—Pinkamindszent (Allerheiligen), Moschendorf (Nagysároslak)—Szentpéterfa (Prostrum).

A határvonal a Trianon-ban és Saint-Germain en Laye-ben létrejött békeszerződések fentemlitett fejezeteinek végrehajtásaképen a Népszövetség határozata és az 1922. évi november 22-i megegyezés értelmében.

a **Nagykövetek Tanácsának** 1920. évi julius hó 22-én a határmegállapitó bizottságok számára kiadott utasitásai,

a **Nagykövetek Tanácsának** 1921. évi junius hó 3-án a magyarországi határmegállapitó bizottságok számára kiadott pótutasitásai,

a **Nagykövetek Tanácsának** 1922. évi október hó 21-én kelt és a Népszövetség Tanácsának 1922. évi szeptember hó 19-i döntését tartalmazó rendelete,

a **Nagykövetek Tanácsának** 1923. évi január hó 27-én kelt utasitása, amellyel jóváhagyja a Népszövetség Tanácsának 1922. évi szeptember hó 19-i döntése következtében az érdekelt biztosok között 1922. évi november hó 22-én létrejött megegyezését és

a **Bizottság** alábbi ülésein hozott döntései alapján állapittatott meg:

1922. március 28-i	24. sz. jegyzőkönyv,
1922. szeptember 26-i	35. sz. jegyzőkönyv,
1922. november 8-i	38. sz. jegyzőkönyv,
1922. november 15-i	41. sz. jegyzőkönyv,
1922. december 5-i	43. sz. jegyzőkönyv.

Angol megbizott:
A. J. Craven ezredes s. k.

Francia megbizott, elnök:
André Jocard őrnagy s. k.

Olasz megbizott:
Enrico Calma őrnagy s. k.

Osztrák megbizott:
Dr. Neugebauer István s. k.
miniszteri tanácsos.

Magyar megbizott:
Dr. Träger Ernő s. k.
miniszteri osztálytanácsos.

Általános megjegyzések.

Az uj állami határvonal a Magyar Királyság és az Osztrák Köztársaság között három szakaszra osztatott, mely szakaszok A, B, C, betükkel jelöltettek meg. Az A szakasz a Köpcsény-Kittsee hármas országhatárponttól (Magyarország, Ausztria és Csehszlovákia közös határpontja) a Fertő tóban elhelyezett szakaszhatárkőig, a B szakasz a megnevezett szakaszhatárkőtől az Irottkőig (883. magassági pont), a C szakasz az Irottkőtől a tókai hármas országhatárpontig (Tauka, 380. magassági pont; Ausztria, Magyarország és a Szerb-Horvát-Szlovén Állam közös határpontja) terjed.

Minden szakasz hat alszakaszra osztatott, melyek szakaszonként északról kezdődőleg római számjegyekkel jelöltettek meg. (A I., A II., stb. B I., B II., stb.) Ezen beosztás azonban a határkövek számozásánál feltüntetést nem nyert, mert csak a müszaki munkák célszerübb megszervezése s a végső okmányok áttekinthetőbb csoportositása érdekében történt.

A határvonal megjelölésére a természetben a következő határjelek alkalmaztattak:

A) Határoszlopok. Az északi (Köpcsény-Kittsee) és a déli (Tóka-Tauka) hármas ország határpontokon.

B) Határkövek:

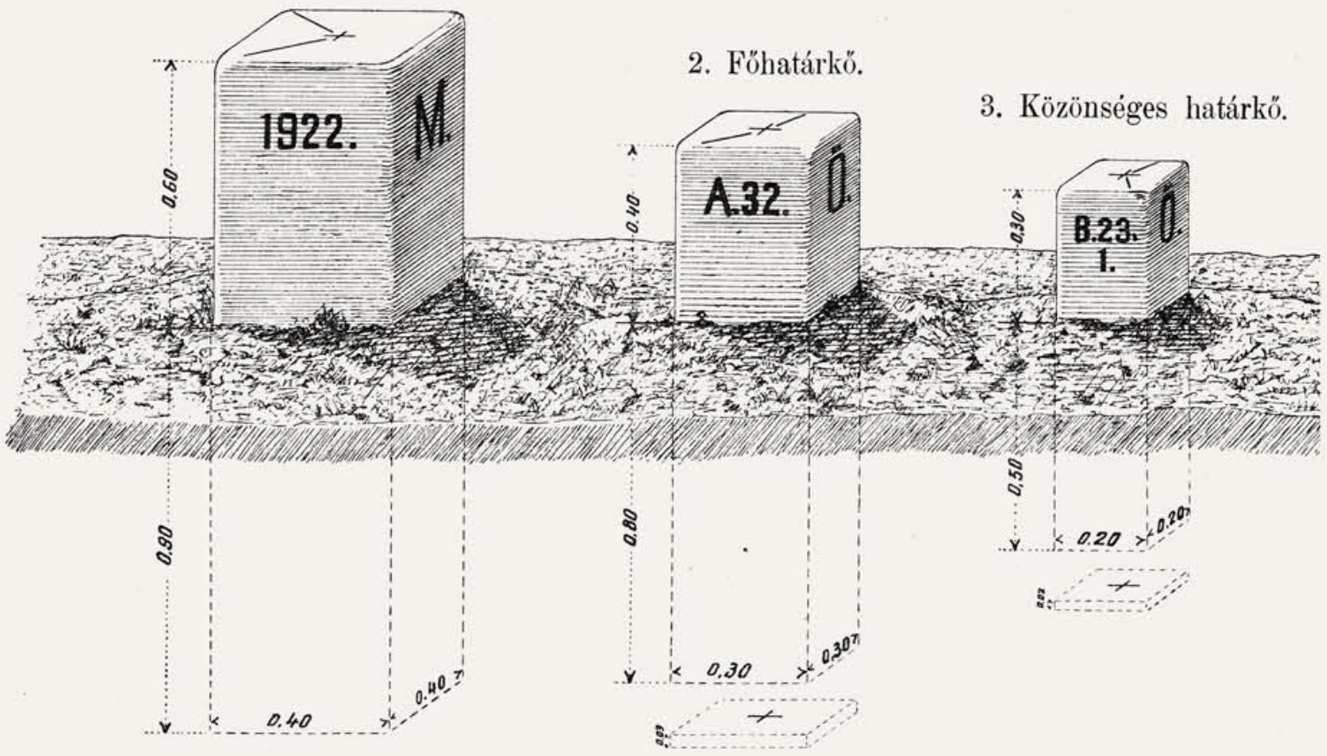

Megjegyzés: A fő- és közönséges határkövek központosan elhelyezett földalatti alátétlapokkal vannak ellátva.

C) Különleges határjelek. A kivételes esetekben alkalmazott különleges határjelek leirását és minőségét a jelen határleirás esetenként tünteti fel.

Szakaszhatárkő alkalmaztatott a szakaszok kezdő, illetőleg végpontján, vagyis a Fertő tóban s az Irottkőn.

Főhatárkő alkalmaztatott: 1) az állami határvonal főbb törési pontjain, 2) községi hármashatárpontokon, 3) az állami határvonalnak valamely természetes vagy mesterséges terepfővonallal való metszéspontján, ugymint vasutak, főbb utak, folyók átmetszésénél.

Közönséges határkő alkalmaztatott a határvonal többi helyein a békeszerződés határozmányai (II. rész 34. cikk) és a bizottsági különleges utasitások értelmében, amelyek előirják, hogy a köveket láttávolságnyira kell elhelyezni.

A határjelek számozása. A számozás menete az északi hármas országhatárpontról kiinduló határvonal haladási irányát követi.

A szakaszhatárkövek azon szakasz betüjét viselik, melynek kezdőpontján állanak.

A főhatárkövek szakaszonként 1-től kezdődőleg folytatólagosan arab számjegyekkel vannak megjelölve s a számjegyek előtt viselik az illető szakasz betüjét (pl. A. 25, B. 82, C. 45).

A közönséges határkövek minden egyes főhatárkőtől 1-el kezdett ugyancsak arab számjegyekkel vannak megjelölve s e sorszám fölött viselik azon főkő számát, melytől kezdődőleg számoztattak. A szakaszok kezdőpontján álló kövek e számozásnál 0 számu főköveknek tekinttetnek A 0, B 0, C 0.

A különleges határjelek csak közönséges határkövek helyett alkalmaztattak s számozásuk is a közönséges határkövek számozásának szabályai szerint történt.

A határkövek általában a határvonalon vannak elhelyezve, az eltérő esetek a jelen határleirás megfelelő rovataiban vannak feltüntetve.

Ha a határvonal valamely út vagy közvetlenül átmérhető vizfolyás középvonalán halad, a határkövek az út vagy a vizfolyás két oldalán váltogatva helyeztettek el.

Páros kövek alkalmaztattak:

1. ahol a határvonal utat, vasutat, vizfolyást stb. metsz keresztül.
2. ahol valamely terepészlet (út, folyó, patak, árok stb.) középvonala mint állami határvonal kezdődik és végződik, ezen terepészlet két oldalán.
3. közvetlenül át nem mérhető folyók azon részeinek egész hosszában a két parton, amely részeken a folyók középvonala állami határvonalat képez.

Megjegyzés a jelen határleirás 7. rovatához.

A törési szög az egyes határjeleken azt a szöget jelenti, melynek csúcspontja az illető jelen van és szárai a megelőző s a következő határjelekhez vont egyenesek. A szöget a megelőző határjelhez vont egyenesnek az óramutató járásával megegyező mozgása irja le.

Megjegyzés a 9—10. rovatokhoz:

A határjelek derékszögű összrendezői az A I—VI és B I—V alszakaszban a stereografikus vetületen, budapesti déllőre vonatkoztatva, a B VI és C I—VI alszakaszban a hengervetület középső rendszerében vannak megadva.

A határvonal menete a nem állandó jellegü vagy természeti változásnak alávetett határrészleteknél az esetleg később bármilyen oknálfogva bekövetkezett változások (pld. vizmeder megváltozása stb.) után is a határfelmérés alkalmával talált állapot szerint érvényes.

JELMAGYARÁZAT.

Állami határ

Állami határ birtokrészlet esetén

Községi határ

Birtok v. müvelési ág határ

Természetben meg nem állapitható birtokhatár

Földrészlet — 140

Földrészlet kő vagy fa házzal — 461

Szakasz határkő — B

Fő határkő
- egyszerü — C 27
- páros — C 53 — C 53

Közönséges határkő
- egyszerü — B 32 / 7
- páros — A 27 / 5 — A 27 / 5

Sokszögpont, magasságpont

Kilométer kő — 3 km

Régi községi vagy uradalmi határ halom

Birtokhatárkő

Határkaró

Háromszögelési pont
- felső rendü — Taresa
- a határ vonalon — K.T. H.P.
- magyar területen — H.P.
- osztrák területen — K.T.
- egyszersmind fő — H.P. C 57
- vagy közönséges határkő — K.T. A 73 / 2

Szántó megjelölés nélkül

Rét — Wö — R

Legelő — W — L

Szőlő

Kert

Erdő

Mocsár

Nádas

Kő v. fa kereszt

Temető

Homok v. kavics verem

Agyagverem, Téglavető

Vasút

Ló vasút

Kő út árokkal — Strasse kő út

Kő út árok nélkül — Strasse kő út

Nem kövezett útak — Weg — Weg

Árok — Graben — árok

Kőhid

Fahid

Gyalog átjáró

Védtöltés

Zsilip

Vizi malom



Lépték 1:2880

A határjelek						A határvonal				A határjelek összrendezői méterben				A határjelek keresztjére vonatkoztatott magasság méterben az Adria felett	Megjegyzés
száma		jellege	anyaga	elhelyezése	vízszintes távolsága méterben	Törési szög a határjeleken			leírása a következő határjelig. A határvonalat képezi:	±	y	±	x		
főkő	közönséges kő					°	′	″							
1	2	3	4	5	6	7			8	9		10		11	12
C. 42.				Határponton, árkok találkozásánál, régi határhalomban.		239	50	00	az árok egyenesvonalú, nyugati partja.	+	191 909,04 101 192,02	—	3 345,88 1764,25	244,99	Hármas határpont Oberbildein, Porn[illegible] községek közö[illegible]
					50,70										
	C. 42. 1.			Határponton, árok nyugati partján, egy másik árok torkolatával szemben.		175	07	50	az árok nyugati törtvonalú partja, egy kővel állandósitott háromszögelési ponton keresztül.	+	191 888,74 101 181,22	—	3 299,42 1739,76	243,94	
					283,16										
	C. 42. 2.			Határponton, árok nyugati partján.		184	29	10	az árok nyugati törtvonalú partja, egy régi községi határkövön keresztül.	+	191 753,77 101 110,15	—	3 050,55 1608,53	241,42	
					149,53										
	C. 42. 3.		Beton, műkő-burkolattal.	Határponton, árok nyugati partján, egy másik árok torkolatánál.		191	00	50	az árok egyenesvonalú, nyugati partja.	+	191 692,99 101 078,10	—	2 913,95 1536,50	241,10	
					103,13										
	C. 42. 4.			Határponton, árok nyugati partján.		172	14	50	az árok nyugati törtvonalú partja, egy régi községi határkövön keresztül.	+	191 669,85 101 065,90	—	2 813,47 1483,52	240,47	
					218,55										
	C. 42. 5.			Határponton, árok nyugati partján, dülőút végén.		179	13	00	az árok egyenesvonalú, nyugati partja.	+	191 592,52 101 025,12	—	2 609,10 1375,56	238,54	
					158,52										
	C. 42. 6.			Határponton, árok nyugati partján.	Lásd az 1947/16. évi KIEGÉSZÍTŐT Lásd az 1947/16. évi KIEGÉSZÍTŐT	Lásd az 1947/16. évi KIEGÉSZÍTŐT				+	191 534,41 100 994,48	—	2 461,57 1297,96	236,11	
					171,19										

A határvonal térképe.

Méretarány 1 : 2880.

13

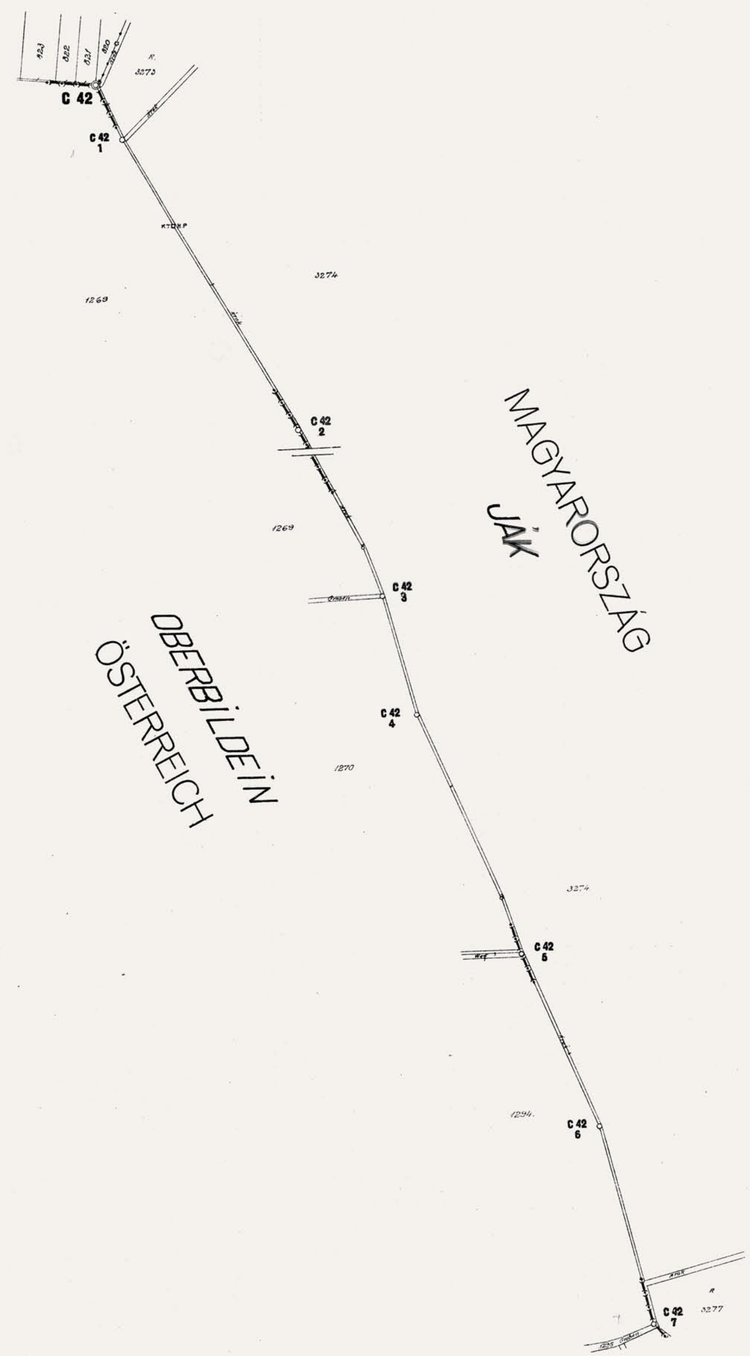

A határjelek						A határvonal				A határjelek összrendezői méterben				A határjelek keresztjére vonatkoztatott magasság méterben az Adria felett	Megjegyzés
száma		jellege	anyaga	elhelyezése	vízszintes távolsága méterben	Törési szög a határjeleken			leírása a következő határjelig. A határvonalat képezi:	±	y	±	x		
főkő	közönséges kő					°	′	″							
1	2	3	4	5	6	7			8	9		10		11	12
						Lásd az 1967/68 évi KIEGÉSZÍTŐT				Lásd az 1967/68 évi kiegészítőt					Lásd az 1967/68 évi kiegészítőt
	C. 42. 7.			Határponton, árok nyugati partján, egy másik árok torkolatánál.	Lásd az 1967/68 évi KIEGÉSZÍTŐT	154	06	50	az árok egyenesvonalú, délnyugati partja.	+	191 497,57	—	2 294,34	232,24	
					131,59										
	C. 42. 8.			Határponton, árok délnyugati partján.	Lásd az 1967/68 évi KIEGÉSZÍTŐT	179	10	10		+	191 415,99 100 932,04	—	2 191,06 1155,33	237,93	
					78,62										
	C. 42. 9.			Határponton, árok délnyugati partján, utak találkozásánál.		180	18	20	a községi út és ezt északkeletről szegélyező árok egyenes, közös szegélyvonala.	+	191 366,36 100 905,87	—	2 130,07 1123,17	238,53	
					246,39										
C. 43.			Beton, működburkolattal.	Határponton, út és árok közös sarkán.		114	35	50	a községi út és ezt északról szegélyező árok egyenes, közös szegélyvonala.	+	191 211,90 100 824,42	—	1 938,10 1021,34	238,37	Hármas határpont: Oberbildein, Jáks és Unterbildein községek között.
					175,47										
C. 44.				Határponton, út és azt északról szegélyező árok közös szegélyén, egy másik út kezdetén.		283	15	10	a községi út és ezt nyugatról szegélyező árok egyenes, közös szegélyvonala.	+	191 041,84 100 734,75	—	1 981,23 1044,68	236,48	
					194,27										
	C. 44. 1.			Határponton, út és azt nyugatról szegélyező árok közös szegélyén.		180	29	40		+	191 038,54 100 733,01	—	1 787,00 942,29	237,51	
					144,48										
	C. 44. 2.			Határponton, út és árok közös szegélyén, egy másik út elágazásával szemben.		180	01	30	a dülőút és ezt nyugatról szegélyező árok egyenes, közös szegélyvonala.	+	191 037,24 100 732,33	—	1 642,68 866,17	237,29	
					287,53										
	C. 44. 3.			Határponton, út és árok közös szegélyén.		180	21	50		+	191 034,86 100 731,07	—	1 355,25 714,61	237,82	
					226,24										

A határvonal térképe.

Méretarány 1 : 2880.

13

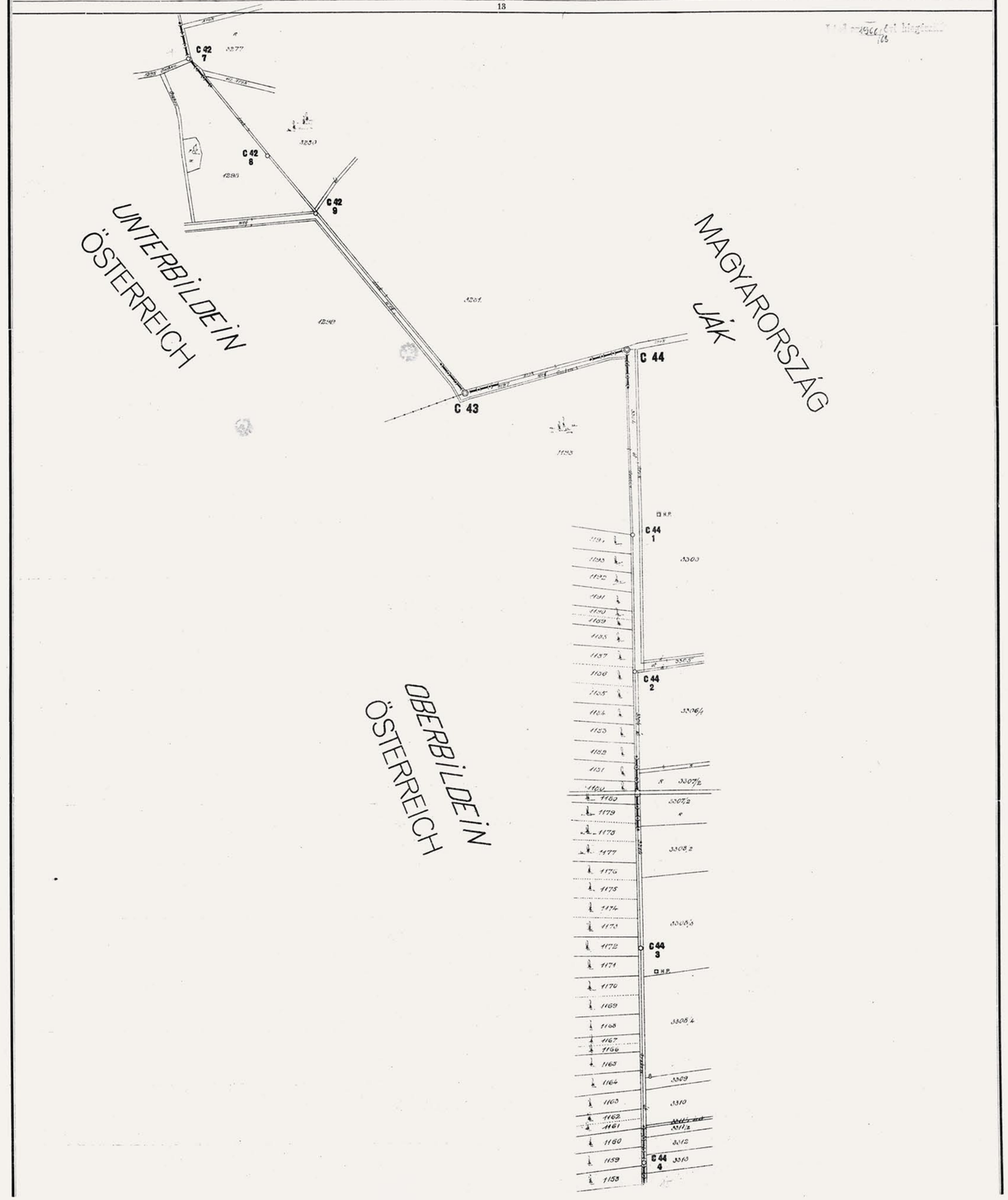

A határjelek						A határvonal				A határjelek összrendezői méterben				A határjelek keresztjére vonatkoztatott magasság méterben az Adria felett	Megjegyzés
száma		jellege	anyaga	elhelyezése	vízszintes távolsága méterben	Törési szög a határjeleken			leírása a következő határjelig. A határvonalat képezi:	±	y	±	x		
főkő	közönséges kő					°	′	″							
1	2	3	4	5	6	7			8	9		10		11	12
	C. 44. 4.			Határponton, út és árok közös szegélyén.	268,57	180	27	30	a dűlőút és ezt nyugatról szegélyező árok egyenes közös szegélyvonala.	+	191 034,45 100 730,86	—	1 129,00 595,31	238,65	
C. 45.				Határponton, út és árok közös szegélyén, árok elágazásnál.	284,69	257	40	30	az ároknak régi, községi határhalmokban elhelyezett kövekkel kijelölt görbevonalú, északi partja (uradalmi birtokhatár).	+	191 036,09 100 731,72	—	860,42 453,69	238,87	Hármas határpont: Szentpéterfa, Unterbildein és Ják között.
	C. 45. 1.				172,72	187	33	20	az árok egyenesvonalú, északi szegélye (uradalmi birtokhatár).	+	191 314,58 100 878,57	—	801,35 422,54	240,32	
	C. 45. 2.				105,73	176	45	10		+	191 486,78 100 369,37	—	788,04 415,53	239,44	
	C. 45. 3.		Beton, működburkolattal.	Határponton, árok északi partján.	116,24	171	24	30		+	191 591,57 101 024,62	—	773,94 408,08	239,65	
	C. 45. 4.				231,11	176	06	40	az ároknak egy régi határkövön áthaladó görbevonalú északi szegélye (uradalmi birtokhatár).	+	191 703,17 101 083,47	—	741,40 390,93	239,66	
	C. 45. 5.				181,56	184	04	10	az árok egyenesvonalú, északi szegélye (uradalmi birtokhatár).	+	191 920,19 101 197,30	—	661,93 349,03	239,76	
	C. 45. 6.				193,92	187	12	30		+	192 094,68 101 289,91	—	611,75 322,57	240,65	
C. 46.				Határponton, árok északi partján, régi határhalomban.	269,28	180	02	00	az ároknak egy régi határhalomban elhelyezett határkövön áthaladó északi egyenes szegélyvonala (uradalmi birtokhatár).	+	192 286,29 101 390,84	—	581,96 306,85	241,43	
	C. 46. 1.			Határponton, árok északi partján, erdei nyiladék kezdetén.	173,86	191	39	40	az árok egyenesvonalú, északi szegélye (uradalmi birtokhatár).	+	192 552,39 101 531,25	—	540,75 285,13	241,36	

— 3 —

A határvonal térképe.

Méretarány 1 : 2880.

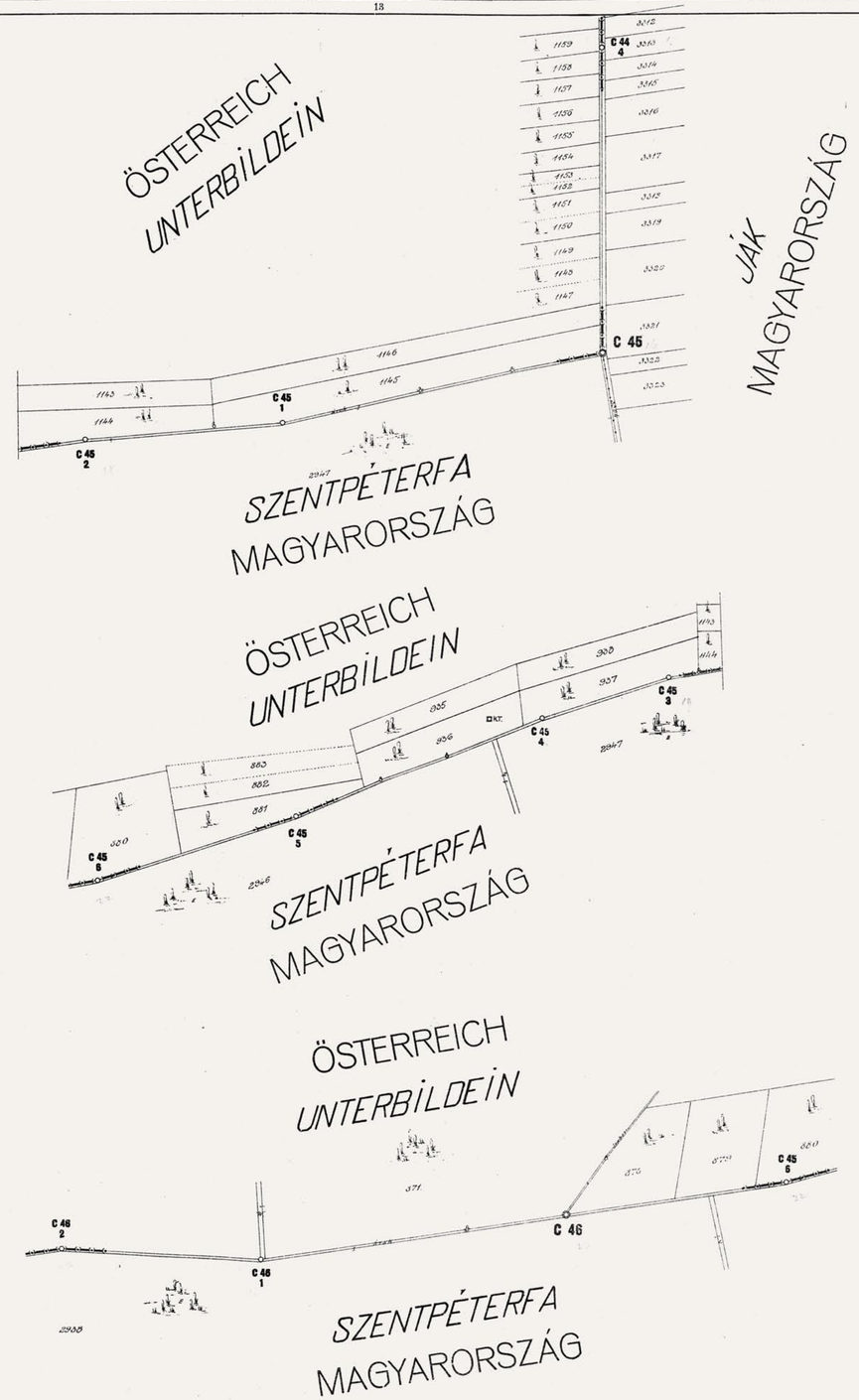

A határjelek						A határvonal				A határjelek összrendezői méterben				A határjelek keresztjére vonatkoztatott magasság méterben az Adria felett	Megjegyzés
száma		jellege	anyaga	elhelyezése	vízszintes távolsága méterben	Törési szög a határjeleken			leírása a következő határjelig. A határvonalat képezi:	±	y	±	x		
főkő	közönséges kő					°	′	″							
1	2	3	4	5	6	7			8	9		10		11	12
	C. 46. 2.					168	47	10		+	192 726,06 101 622,83	—	548,91 269,44	240,76	
					123,26										
	C. 46. 3.					186	35	40	az uradalmi árok egyenesvonalú északi partja, (uradalmi birtokhatár).	+	192 847,96 101 687,10	—	530,64 273,80	242,64	
				Határponton, uradalmi árok északi partján.	186,65										
	C. 46. 4.					183	58	30		+	193 034,50 101 785,47	—	524,36 276,49	242,92	
					165,92										
	C. 46. 5.					163	02	00	az uradalmiároknak egy öreg tölgyfán áthaladó északi tört szegélyvonala, (uradalmi birtokhatár).	+	193 200,29 101 872,83	—	530,27 273,61	243,34	
					86,82										
C. 47.			Beton, működburkolattal.	Határponton, uradalmi árok sarkán, északnyugati parton, egy út kezdetén.		104	10	30		+	193 284,17 101 917,11	—	507,89 267,81	243,17	Hármas határpont: Unterbildein, Szentpéterfa és Eberau között.
					216,97										
	C. 47. 1.			Határponton, út és árok közös szegélyén.		180	09	40	az erdei út és uradalmi árok egyenes, közös szegélyvonala, (uradalmi birtokhatár).	+	193 281,28 101 915,59	—	290,96 153,42	241,24	
					188,03										
	C. 47. 2.					179	53	40		+	193 279,30 101 914,55	—	102,96 54,29	240,91	
					223,93										
	C. 47. 3.			Határponton, árok nyugati szegélyén, dülőúttal szemben.		180	04	20	az uradalmi árok egyenesvonalú nyugati szegélye (uradalmi birtokhatár).	+	193 276,58 101 913,11	+	120,97 63,79	240,01	
					196,82										
	C. 47. 4.			Határponton, árok nyugati partján.		179	57	10		+	193 274,64 101 912,09	+	317,80 167,57	239,33	
					153,01										

A határvonal térképe.

Méretarány 1 : 2880.

13

A határjelek						A határvonal				A határjelek összrendezői méterben				A határjelek kereszt jére vonatkoztatott magasság méterben az Adria felett	Megjegyzés
száma		jellege	anyaga	elhelyezése	vízszintes távolsága méterben	Törési szög a határjeleken			leírása a következő határjelig. A határvonalat képezi:	±	y	±	x		
főkő	közönséges kő					°	′	″							
1	2	3	4	5	6	7			8	9		10		11	12
	C. 47. 5. É.	páros		Határponton, községi közlekedési út két oldalán.	7,93	180	53	30	a páros köveket összekötő és a községi közlekedési utat metsző egyenes vonal.	+	193 273,03 101 911,24	+	470,80 248,25	239,10	
	C. 47. 5. D.				160,37	179	05	10	az uradalmi árok egyenesvonalú nyugati szegélye, (uradalmi birtokhatár).	+	193 273,07 101 911,26	+	478,73 252,43	239,09	
	C. 47. 6.			Határponton, uradalmi árok nyugati partján.	158,46	179	53	50		+	193 271,59 101 910,48	+	639,10 336,99	237,61	
	C. 47. 7.				164,07	180	06	10		+	193 269,86 101 909,57	+	797,56 420,55	237,02	
C. 48.			Beton, működburkolattal.	Határponton, árkok találkozásánál.	161,20	265	40	30		+	193 268,36 101 908,78	+	961,64 507,06	236,97	
	C. 48. 1.			Határponton, uradalmi árok északi partján, egy másik árok torkolatával szemben.	101,92	179	51	50		+	193 429,01 101 993,49	+	975,49 514,37	236,12	
	C. 48. 2.			Határponton, uradalmi árok északi partján.	268,04	180	15	50	az uradalmi árok egyenesvonalú északi szegélye, (uradalmi birtokhatár).	+	193 530,57 102 047,04	+	984,49 519,11	237,03	
	C. 48. 3.				71,43	180	08	40		+	193 797,75 102 187,32	+	1 006,87 530,81	235,68	
	C. 48. 4.			Határponton, uradalmi árok északi partján, uradalmi úttal szemben.	206,75	179	40	30		+	193 868,97 102 225,47	+	1,012,64 533,86	236,51	

— 5 —

A határvonal térképe.

Méretarány 1 : 2880.

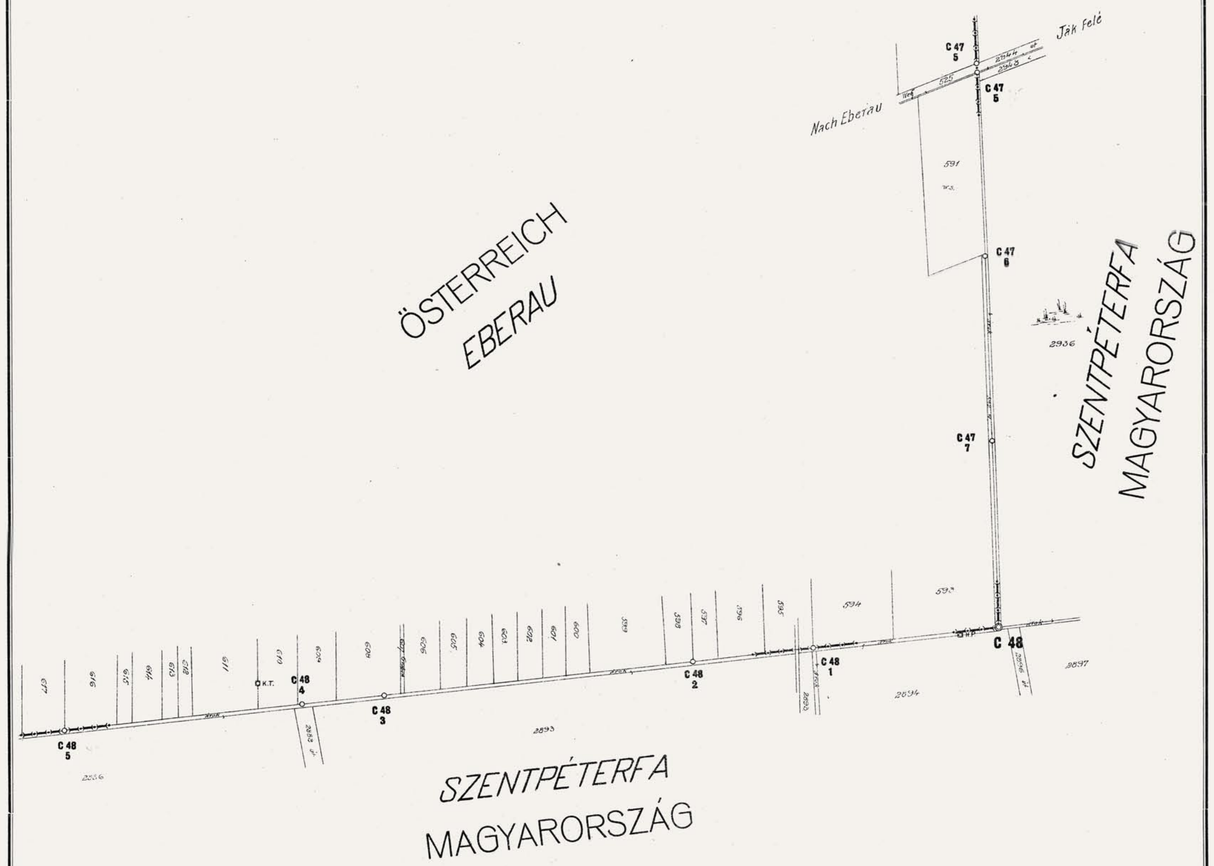

A határjelek						A határvonal				A határjelek összrendezői méterben				A határjelek keresztjére vonatkoztatott magasság méterben az Adria felett	Megjegyzés
száma		jellege	anyaga	elhelyezése	vízszintes távolsága méterben	Törési szög a határjeleken			leirása a következő határjelig. A határvonalat képezi:	±	y	±	x		
fő kő	közönséges kő					°	′	″							
1	2	3	4	5	6	7			8	9		10		11	12
	C. 48. 5.			Határponton, uradalmi árok északi partján.	131,08	180	00	30	az uradalmi árok egyenesvonalú északi szegélye, mely egy másik árkot átmetsz, (uradalmi birtokhatár).	+	194 074,93 102 334,08	+	1 030,41 543,33	233,04	
	C. 48. 6.			Határponton, árkok találkozásánál.	136,89	179	52	50	az uradalmi árok egyenesvonalú északi szegélye, (uradalmi birtokhatár).	+	194 205,49 102 402,92	+	1 041,67 540,26	230,41	
	C. 48. 7.			Határponton, uradalmi árok északi partján.	78,09	180	19	50		+	194 341,78 102 474,78	+	1 053,71 555,61	232,52	
	C. 48. 8.				208,15	179	43	40		+	194 419,55 102 515,79	+	1 060,13 559,00	232,66	
C. 48a			Beton, mű kő burkolattal.	Határponton, uradalmi árok sarkán, (északnyugati parton).	258,45	84	59	30	az uradalmi árok egyenesvonalú nyugati szegélye, (uradalmi birtokhatár).	+	194 626,70 102 625,02	+	1 078,21 568,53	225,51	
	C. 48a 1.			Határponton, uradalmi árok nyugati partján.	295,92	180	12	40	az uradalmi árok egyenesvonalú nyugati szegélye, mely egy másik árkot átmetsz, (uradalmi birtokhatár).	+	194 581,85 102 601,37	+	1 332,73 702,74	223,55	
	C. 48a 2.			Határponton, árkok találkozásánál.	144,09	179	38	50	az uradalmi árok egyenesvonalu nyugati szegélye, (uradalmi birtokhatár).	+	194 531,56 102 574,85	+	1 624,33 856,50	223,73	
C. 48b				Határponton, uradalmi árok nyugati partján.	252,61	268	08	00	az egyenesvonalú birtokhatár.	+	194 506,21 102 561,49	+	1 766,16 931,28	225,08	
	C. 48b 1.			Határponton.	126,57	179	46	40	az egyenesvonalú birtokhatár, mely egy másik árkot átmetsz.	+	194 753,29 102 691,97	+	1 818,68 958,97	219,87	

— 6 —

A határvonal térképe.

Méretarány 1 : 2880.

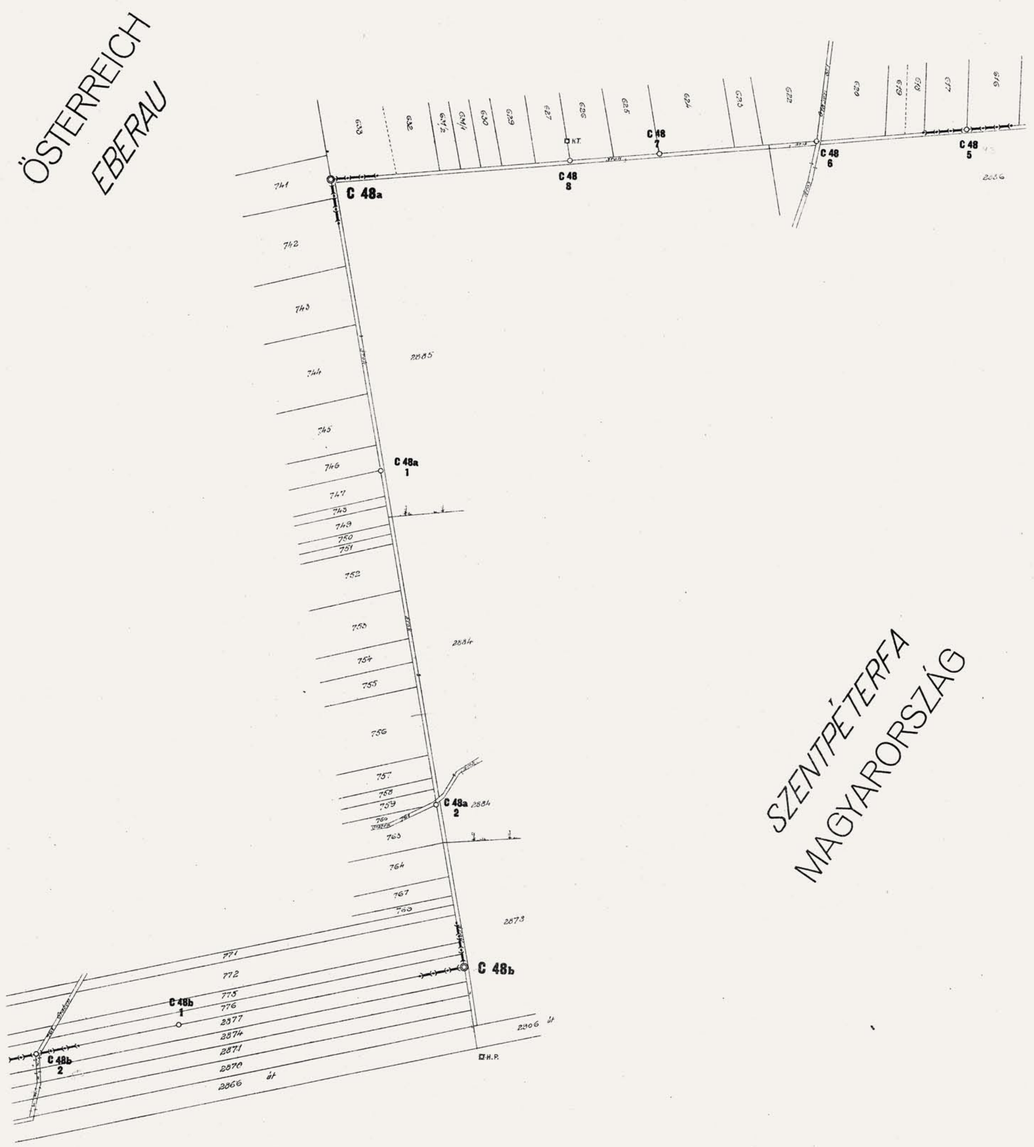

A határjelek						A határvonal				A határjelek összrendezői méterben				A határjelek kereszt jére vonatkoztatott magasság méterben az Adria felett	Megjegyzés
száma		jellege	anyaga	elhelyezése	vízszintes távolsága méterben	Törési szög a határjeleken			leírása a következő határjelig. A határvonalat képezi:	±	y	±	x		
fő kő	közönséges kő					°	′	″							
1	2	3	4	5	6	7			8	9		10		11	12
	C. 48 b 2.			Határponton, árok nyugati partján.	135,71	180	17	30	az egyenesvonalú birtokhatár.	+	194 876,98	+	1 845,48	219,22	
C. 48 c K.		páros		Határponton, törvényhatósági út két oldalán.	10,57	181	15	10	a páros köveket összekötő és a törvényhatósági utat (Unterbilden-Szentpéterfa) metsző egyenes vonal.	+	195 009,66	+	1 873,55	217,74	
C. 48 c Ny.					20,20	178	30	50	az egyenesvonalú birtokhatár.	+	195 020,05	+	1 875,51	216,57	
	C. 48 c 1. K.	páros		Határponton, a Pinka folyó keleti partján.	19,37	181 C. 48 c Ny. 269	25 17	40 C. 48 c–C. 48 c 2 K. 20	a páros köveket összekötő egyenes vonal a Pinka folyó közepéig.	+	195,039,80	+	1 879,77	215,20	A Pinka folyó két partján párosával elhelyezve a C. 49. sz. páros kőig.
	C. 48 c 1. Ny.			Magyar területen, a Pinka folyó nyugati partján.	C. 48 c 1 – 2 K. C. 48 c 1 – 2 K. 60,99 / C. 48 c 1 – 1 Ny. C. 48 c 1 – 1 Ny. 57,11	C. 48 c Ny. 267	48	50 C. 48 c–C. 48 c 2 Ny.		+	195 058,77	+	1 883,37	214,99	
	C. 48 c 2. K.	páros		Osztrák területen.	C. 48 c 2 – 3 K. C. 48 c 2 – 3 K. 91,04	C. 48 c 1 K. 164	42	40 C. 48 c–C. 48 c 3 K.		+	195 053,40	+	1 820,31	215,18	
	C. 48 c 2. Ny.			Magyar területen.	C. 48 c 2 – 3 Ny. C. 48 c 2 – 3 Ny. 88,71	C. 48 c 1 Ny. 167	31	40 C. 48 c–C. 48 c 3 Ny.		+	195 072,07	+	1 827,81	215,15	
	C. 48 c 3. K.	páros		Osztrák területen.	C. 48 c 3 – 4 K. C. 48 c 3 – 4 K. 86,16	C. 48 c 2 K. 177	07	20 C. 48 c–C. 48 c 4 K.		+	195 096,50	+	1 740,10	215,13	
	C. 48 c 3. Ny.		Beton, mű kő burkolattal.	Magyar területen.	C. 48 c 3 – 4 Ny. C. 48 c 3 – 4 Ny. 88,33	C. 48 c 2 Ny. 174	13	10 C. 48 c–C. 48 c 4 Ny.		+	195 110,87	+	1 748,00	215,20	
	C. 48 c 4. K.	páros		Osztrák területen.	Lásd az 1967/68 évi kiegészítőt	Lásd az 1967/68 évi kiegészítőt K. 191	21	40 K.		+	195 141,05	+	1 666,34	215,22	Lásd az 1967/68 évi kiegészítőt
	Lásd az 1967/68 évi kiegészítőt C. 48 c 4 Ny.			Magyar területen.	Lásd az 1967/68 évi kiegészítőt K. K. 145,79 / Lásd az 1967/68 évi kiegészítőt C. 48 c 4 – 5 Ny. Ny. 145,55	Lásd az 1967/68 évi kiegészítőt Ny. 192	37	00 Ny.	a Pinka folyó középvonala, annak hajlatai szerint.	+	195 157,30	+	1 672,84	215,13	Lásd az 1967/68 évi kiegészítőt
	Lásd az 1967/68 évi kiegészítőt C. 48 c 5. K.			Osztrák területen.	C. 48 c 5 – 6 K. C. 48 c 5 – 6 K. 25,50	C. 48 c 4 K. 180	46	50 C. 48 c–C. 48 c 6 K.		+	195 190,38	+	1 529,11	214,84	
	Lásd az 1967/68 évi kiegészítőt C. 48 c 5. Ny.	páros		Magyar területen, a Pinka folyó elágazásánál.	Lásd az 1967/68 évi kiegészítőt C. 48 c 5 – 6 Ny. Ny. 21,98	Lásd az 1967/68 évi kiegészítőt Ny. 166	28	00 Ny.	Lásd az 1967/68 évi kiegészítőt	+	Lásd az 1967/68 évi kiegészítőt 195 204,94	+	Lásd az 1967/68 évi kiegészítőt 1 535,24	215,20	Lásd az 1967/68 évi kiegészítőt
	Lásd az 1967/68 évi kiegészítőt C. 48 c 6. K.			Osztrák területen.	C. 48 c 6 – 7 K. C. 48 c 6 – 7 K. 33,60	C. 48 c 5 K. 169	51	20 C. 48 c–C. 48 c 7 K.		+	195 198,68	+	1 504,99	215,00	
	Lásd az 1967/68 évi kiegészítőt C. 48 c 6. Ny.	páros		Magyar területen, a Pinka folyó elágazásánál.	Lásd az 1967/68 évi kiegészítőt C. 48 c 6 – 7 Ny. Ny. 32,93	Lásd az 1967/68 évi kiegészítőt Ny. 185	55	20 Ny.		+	Lásd az 1967/68 évi kiegészítőt 195 216,79	+	Lásd az 1967/68 évi kiegészítőt 1 516,72	215,28	Lásd az 1967/68 évi kiegészítőt
	Lásd az 1967/68 évi kiegészítőt C. 48 c 7 K.			Osztrák területen.	Lásd az 1967/68 évi kiegészítőt C. 48 c 7 – C. 49 K. K. 43,33	Lásd az 1967/68 évi kiegészítőt K. 159	08	30 É. K.		+	195 215,01	+	1 475,63	215,02	
	Lásd az 1967/68 évi kiegészítőt C. 48 c 7 Ny.	páros		Magyar területen.	Lásd az 1967/68 évi kiegészítőt C. 48 c 7 – C. 49 Ny. Ny. 43,37	Lásd az 1967/68 évi kiegészítőt C. 49 Ny. 159	15	00 D. Ny.		+	195 231,56	+	1 487,28	215,05	

A határvonal térképe.

Méretarány 1 : 2880.

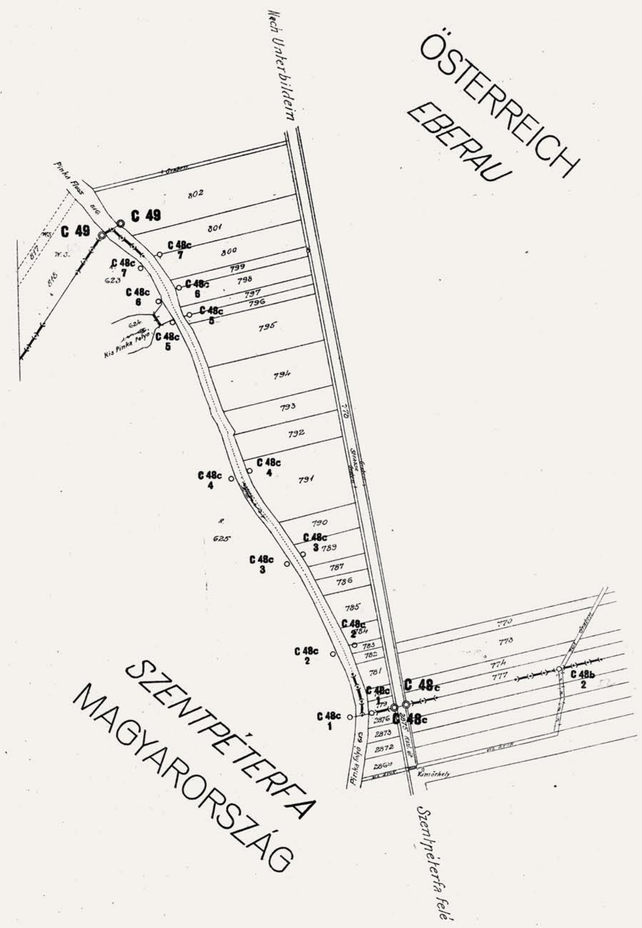

A határjelek						A határvonal				A határjelek összrendezői méterben				A határjelek keresztjére vonatkoztatott magasság méterben az Adria felett	Megjegyzés
száma		jellege	anyaga	elhelyezése	vízszintes távolsága méterben	Törési szög a határjeleken			leírása a következő határjelig. A határvonalat képezi:	±	y	±	x		
fő kő	közönséges kő					°	′	″							
1	2	3	4	5	6	7			8	9		10		11	12
C. 49. É. K.		páros		Osztrák területen, a Pinka folyó keleti partján.	18,34	C. 48c 7 — C. 49 1 K.			a páros köveket összekötő egyenes vonal, a Pinka folyó közepétől.	+	195 248,20	+	1 447,77	215,08	
						106	21	00							
C. 49. D. Ny.				Határponton, a Pinka folyó nyugati partján.	225,23	C. 48c 7 Ny. — C. 49 1			az uradalmi birtok egyenes határvonala.	+	195 263,47	+	1 457,93	215,33	
						82	07	10							
						C. 49 É. K. — C. 49 1									
						158	21	30							
	C. 49. 1.			Határponton.	184,98	180	05	50		+	195 391,79	+	1 643,09	214,12	
	C. 49. 2.			Határponton, árok keleti partján.	150,95	122	43	20	Lásd az 1967/68 évi kiegészítőt az árok görbevonalú keleti szegélye.	+	195 497,43	+	1 794,98	213,70	
	C. 49. 3.			Határponton, a Kis Pinka nyugati partján, árok végén.	30,77	200	42	50	a merőleges vonal a „Kis Pinka" nyugati partjáig, majd a görbevonalú part addig a metszéspontig, mely a C. 49. 4. és C. 49. 5. sz. határköveket összekötő egyenes meghosszabbításában keletkezik, tovább ez utóbbi egyenes vonal.	+	195 439,76	+	1 934,48	213,84	
	C. 49. 4.			Határponton, a Kis Pinka nyugati partja közelében.	159,86	257	04	10	a határköveket összekötő és a töltést metsző egyenes vonal.	+	195 438,82	+	1 965,24	213,83	
	C. 49. 5. K.	páros	Beton, műkő-burkolattal.	Határponton, egy árok déli partján, községi út két oldalán.	7,67	176	13	00	a páros köveket összekötő és a községi utat (Eberau-Szentpéterfa) metsző egyenes vonal.	+	195 593,47	+	2 005,79	213,44	
	C. 49. 5. Ny.				162,79	184	10	00	az uradalmi árok egyenesvonalú déli szegélye.	+	195 600,74	+	2 008,22	213,43	
	C. 49. 6. K.	páros		Határponton, egy árok déli partján, az ide betorkoló vízárok két oldalán.	6,57	180	08	50		+	195 758,48	+	2 048,47	213,40	
	C. 49. 6. Ny.				119,12	179	55	00		+	195 764,66	+	2 050,03	212,95	
	C. 49. 7.			Határponton, árok déli partján.	173,98	179	52	50		+	195 880,13	+	2 079,37	212,64	
	C. 49. 8.			Határponton, a két árok között húzódó töltésen árkok elágazásánál.	188,10	85	47	20	a töltésen levő út egyenes középvonala.	+	196 048,68	+	2 122,57	213,50	
	C. 49. 9.			Határponton, a két árok között húzódó töltésen egy kiárkolt úttal szemben.	192,00	180	04	50		+	195 988,74	+	2 300,90	213,03	
	C. 49. 10.			Határponton, árkok elágazásánál.	134,21	269	49	50	az árok egyenesvonalú déli partja, (uradalmi birtokhatár).	+	195 927,80	+	2 483,02	212,12	

A határvonal térképe.

Méretarány 1 : 2880.

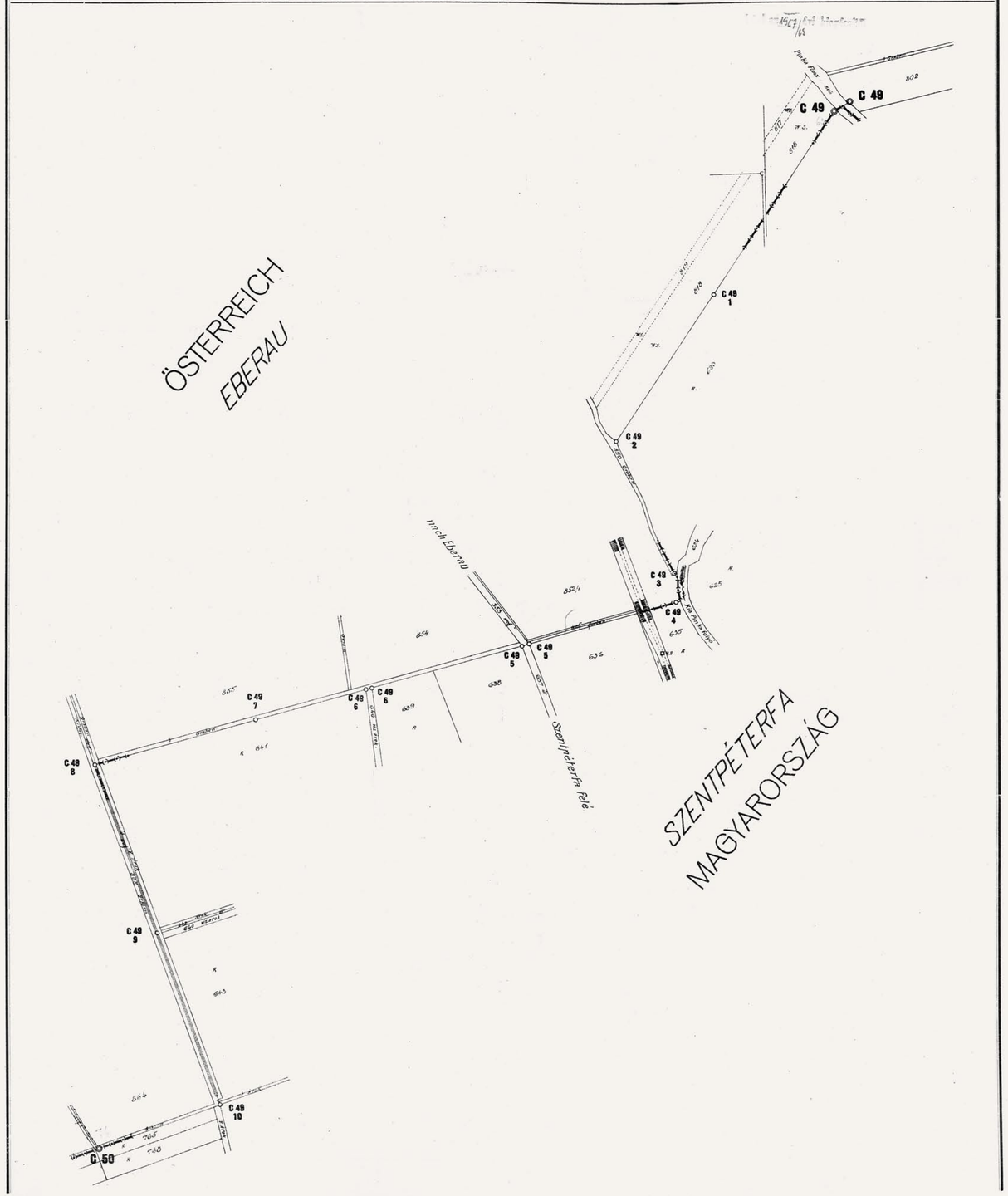

A határjelek: szám – főkő	A határjelek: szám – közönséges kő	jellege	anyaga	elhelyezése	vízszintes távolsága méterben	A határvonal: Törési szög a határjeleken °	′	″	leírása a következő határjelig. A határvonalat képezi:	±	y	±	x	A határjelek keresztjére vonatkoztatott magasság méterben az Adria felett	Megjegyzés
1	2	3	4	5	6	7			8	9		10		11	12
C. 50.			Beton, műkő-burkolattal.	Határponton, árok déli oldalán	Lásd az 196/1/65 évi KIEGÉSZÍTŐT 105,44	180	20	20	az árok egyenesvonalú déli partja, (uradalmi birtokhatár).	+	196 054,97	+	2 526,02	212,11	Hármas határpont Eberau, Szentpéterfa és Kulm községek között.
	Lásd az 196/1/65 évi KIEGÉSZÍTŐT C. 50 1. K.	páros		Határponton, a Rodling patak keleti partján.	13,30	168	49	20	Lásd az 196/1/65 évi kiegészítőt a páros köveket összekötő egyenes vonal, a Rodling patak közepéig.	+	Lásd az 196/1/65 évi kiegészítőt 196 155,07	+	2 559,22	213,29	Lásd az 196/1/65 évi kiegészítőt A Rodling patak két partján párosával elhelyezve a C. 50. 4. sz. páros kőig.
	Lásd az 196/1/65 évi KIEGÉSZÍTŐT C. 50 1. Ny.			Osztrák területen. a Rodling patak nyugati partján.	C. 50 K. K. 43,97	C. 50 C. 50 1 — 2 K Ny. 71 82	14 10	10 00		+	196 166,64	+	2 565,77	213,01	
	C. 50. 2. K.	páros		Magyar területen.	C. 50 C. 50 1 — 2 Ny. Ny. 42,72	C. 50 C. 50 1 — 3 K K 203	35	20	Lásd az 196/1/65 évi kiegészítőt a Rodling patak középvonala, annak hajlatai szerint.	+	196 128,54	+	2 594,28	213,48	
	C. 50. 2. Ny.			Osztrák területen.	C. 50 C. 50 2 — 3 K. K. 86,14	C. 50 C. 50 1 — 3 Ny Ny. 203	44	50		+	196 140,72	+	2 599.73	212,89	
	C. 50. 3. K.	páros		Magyar területen.	C. 50 C. 50 2 — 3 Ny. Ny. 85,21	C. 50 C. 50 2 — 4 K K. 169	26	10		+	Lásd az 196/1/65 évi kiegészítőt 196 108,39	+	2 678,05	213,12	Lásd az 196/1/65 évi kiegészítőt
	C. 50. 3. Ny.			Osztrák területen.	C. 50 K. K 162,37	C. 50 C. 50 2 — 4 Ny. Ny. 168	13	10		+	196 120,67	+	2 682,58	212,38	
	C 50. 4. Ny.	páros		Osztrák területen.	C. 50 C. 50 2 — 4 Ny. Ny. 160,22	109	11	20	Lásd az 196/1/65 évi kiegészítőt a páros köveket összekötő egyenes vonal a patak közepétől.	+	Lásd az 196/1/65 évi kiegészítőt 196 051,96	+	2 827.39	212,79	Lásd az 196/1/65 évi kiegészítőt
	C 50. 4. K.			Határponton.	9,93	260	15	10	a birtokhatár szerinti egyenes vonal.	+	196 042,10	+	2 826.31	211,98	
	C. 50. 5.			Határponton, út és patak keresztezése közelében.	47,85	188		50	a határköveket összekötő és a községi utat metsző egyenes vonal.	+	196 028,94	+	2 872,33	211,82	
	C. 50. 6.			Határponton, községi út déli szegélyén.	22,02	132	19	20	a birtokhatár szerinti egyenes vonal.	+	196 009,21	+	2 882,11	211,60	
	C 50. 7.			Határponton.	59,60	201	15	10	a birtokhatár szerinti görbe vonal.	+	195 969,02	+	2 926,15	211,52	
	C. 50. 8				78,34	139	23	30		+	195 938,41	+	2 998,28	211,25	
	C. 50. 9.				139,12	213	26	50	a birtokhatár szerinti, egy árkot átszelő egyenes vonal.	+	195 963,66	+	3 135,12	210,97	
					63,11	184	27	00							

Lásd az 196/1/65 évi KIEGÉSZÍTŐT C. 50 3/a, 3/b

A határvonal térképe.

Méretarány 1 : 2880.

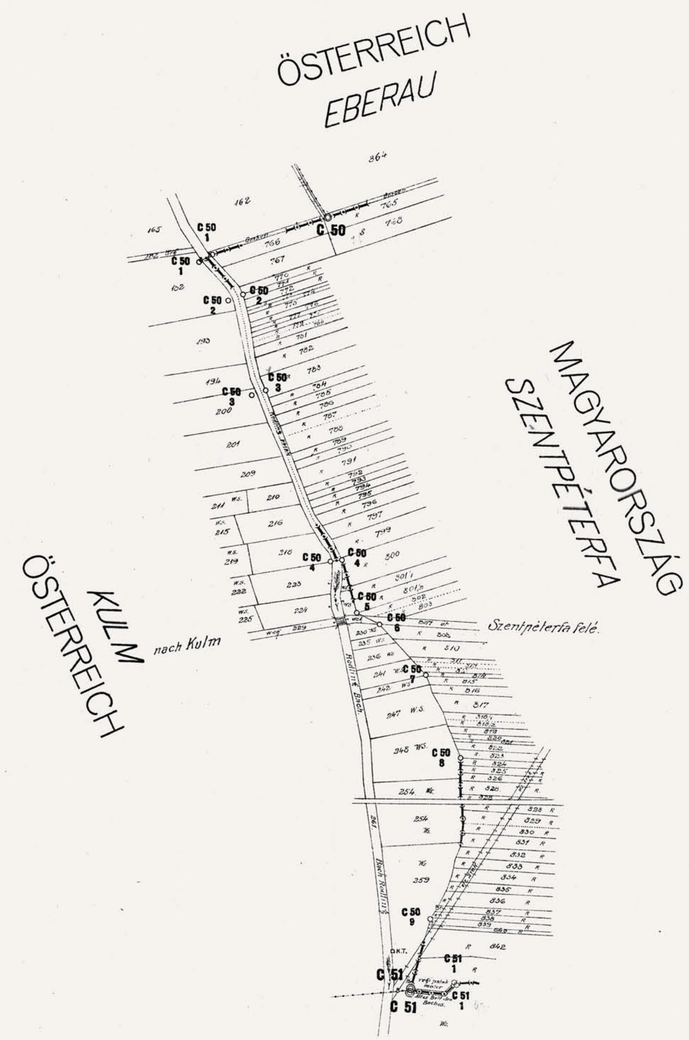

A határjelek						A határvonal		A határjelek összrendezői méterben				A határjelek keresztjére vonatkoztatott magasság méterben az Adria felett	Megjegyzés
száma		jellege	anyaga	elhelyezése	vízszintes távolsága méterben	Törési szög a határjeleken	leírása a következő határjelig. A határvonalat képezi:	±	y	±	x		
főkő	közönséges kő					° ′ ″							
1	2	3	4	5	6	7	8	9		10		11	12
C. 51. É.		páros	Beton, műkő-burkolattal.	Határponton, a régi vízmeder északi partján, régi községi kő közelében.	3,84	C. 50/9 — C. 51 D. 175 55 00	a páros köveket összekötő egyenes vonal, a régi patakmeder közepéig.	+	195 979,92	+	3 196,21	210,90	A régi patakmeder két partján párosával elhelyezve a C. 51. 4. sz. kőig. Hármas határpont Kulm, Szentpéterfa és Gaas községek között.
						C. 51/9 — C. 51/1 É. 66 08 30							
C. 51. D.				Osztrák területen, a régi vízmeder déli oldalán.	39,53	C. 51 É. — C. 51/1 D. 68 46 40	a régi patakmeder középvonala, annak hajlatai szerint.	+	195 980,64	+	3 199,98	211,04	
	C. 51. 1. É.	páros		Magyar területen.	C. 51/1 — C. 51/1 É. D. 2,86	C. 51 É. — C. 51/2 É. 180 30 30		+	195 942,41	+	3 190,33	211,18	
	C. 51. 1. D.			Osztrák területen.	C. 51/1 — C. 51/2 É. É. 99,85	C 51 D. — C. 51/2 D. 184 51 00	a görbevonalú birtokhatár a C. 51/2 páros kövek között elhelyezett régi községi határkőhöz.	+	195 940,57	+	3 192,52	210,71	
	C. 51. 2. É.	páros		Magyar területen.	C. 51/1 D. — C. 51/2 É. É. 98,86	C. 51/1 — C. 51/3 É. 169 19 00	a régi patakmeder középvonala, annak hajlatai szerint.	+	195 843,64	+	3 175,66	210,69	
	C. 51. 2. D.			Osztrák területen.	C. 51/1 D. — C. 51/3 D. Ny. 162 12 30			+	195 842,16	+	3 182,97	210,85	
	C. 51. 3. É. K.	páros		Magyar területen.	C. 51/2 É. — C. 51/4 É. K. 290 13 20			+	195 790,45	+	3 157,21	210,80	
	C. 51. 3. D. Ny.			Osztrák területen.	C. 51/2 D. — C. 51/4 D. Ny. 295 09 20			+	195 795,40	+	3 162,80	210,71	
	C. 51. 4. É. K.	páros		Magyar területen.	C. 51/3 É. K. — C. 51/4 D. Ny. 215 50 30			+	195 793,66	+	3 325,53	210,50	
	C. 51. 4. D. Ny.			Osztrák területen.	C. 51/3 D. Ny. — C. 51/5 134 58 10		a birtokhatár szerinti görbe vonal.	+	195 800,88	+	3 335,14	210,74	
	C. 51. 5.			Határponton.	67,63	159 50 50		+	195 754,56	+	3 384,44	210,90	
	C. 51. 6.				123,11	223 16 30		+	195 644,48	+	3 439,66	210,34	
	C. 51. 7.				51,84	102 04 30		+	195 626,68	+	3 488,36	210,83	
	C. 51. 8.			Határponton, a Pinka folyó nyugati partján.	40,36	161 44 10	a határköveket összekötő és a Pinka folyót metsző egyenes vonal.	+	195 586,70	+	3,482,76	211,22	
					80,90								

A határvonal térképe.

Méretarány 1 : 2880.

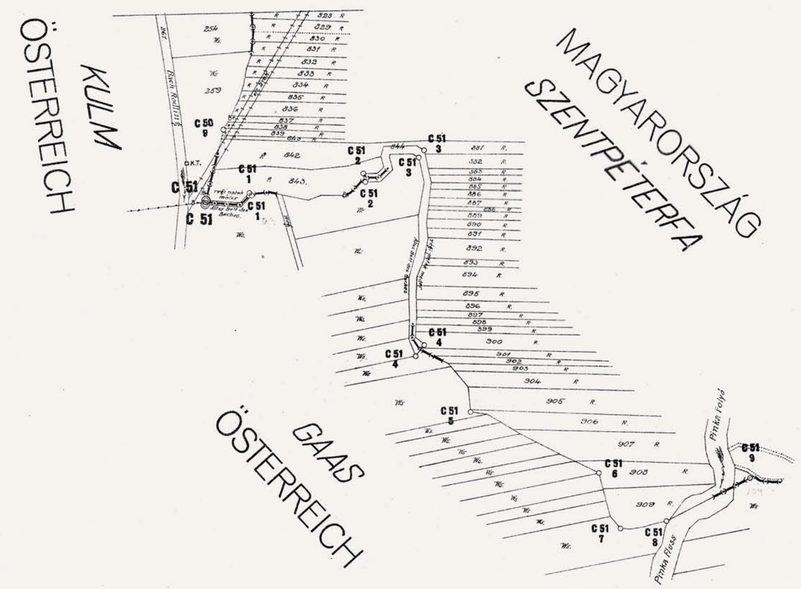

A határjelek						A határvonal				A határjelek összrendezői méterben				A határjelek keresztjére vonatkoztatott magasság méterben az Adria felett	Megjegyzés
száma		jellege	anyaga	elhelyezése	vízszintes távolsága méterben	Törési szög a határjeleken			leirása a következő határjelig. A határvonalat képezi:	±	y	±	x		
főkő	közönséges kő					°	′	″							
1	2	3	4	5	6	7			8	9		10		11	12
	C. 51. 9.			Határponton, a Pinka folyó keleti partja közelében.	52,44	227	25	00	a birtokhatár szerinti görbe vonal.	+	195 514,18	+	3 446,90	211,36	
	C. 51. 10.			Határponton.	117,83	221	05	50		+	195 465,27	+	3 465,83	211,49	
	C. 51. 11.			Határponton, egy árok kezdetén.	122,04	167	06	40		+	195 410.41	+	3 570,12	211,36	
	C. 51. 12.			Határponton.	217,31	235	49	20	a birtokhatár szerinti egyenes vonal.	+	195 330,93	+	3 662,73	210,97	
	C. 51. 13.				169,18	180	00	20		+	195 387,85	+	3 872,50	210,42	
	C. 51. 14.				34,58	71	59	40	a birtokhatár szerinti görbe vonal.	+	195 432,17	+	4 035,81	210,82	
	C. 51. 15.		Beton, műkő-burkolattal.		99,09	296	19	40		+	195 397,63	+	4 034,11	210,48	
	C. 51. 16.				90,42	Lásd az 1917/1918 évi KIEGÉSZÍTŐT 288	44	20		+	195 437,17	+	4 124,98	210,44	Lásd az 1917/18 évi kiegészítőt
	C. 51. 17. Ú. K. Lásd az 1917/1918 évi KIEGÉSZÍTŐT	páros		Osztrák területen, egy régi patak-meder északi oldalán.	12,85	Lásd az 1917/1918 évi KIEGÉSZÍTŐT 88	03	50		+	195 504,10	+	4 064,19	210,79	A régi patakmeder két partján párosával elhelyezve a C. 51. 19. sz. páros kőig.
	C. 51. 17. D. Ny.			Magyar területen, egy régi patak-meder déli oldalán.	56,11	165	08	20	a régi patakmeder közép-vonala, annak hajlatai szerint.	+	195 512,41	+	4 073,99	210,56	
	C 51. 18. Ny.	páros		Osztrák területen.	8,00	89	13	00		+	195 536,52	+	4 124,65	210,32	
	C. 51. 18. K.			Magyar területen.	52,72	290	11	20		+	195 529,25	+	4 127,99	210,78	
	C. 51. 19. É.	páros		Osztrák területen.	9,52	169	21	20	a páros köveket össze-kötő egyenes vonal, a régi patakmeder közepétől.	+	195 566,43	+	4 165,36	210,33	
	C. 51. 19. D.			Határponton.	107,53	159	47	00	a birtokhatár szerinti görbe vonal.	+	195 571,78	+	4 173,23	210,54	

Lásd az 1917/1918 évi KIEGÉSZÍTŐT

A határvonal térképe.

Méretarány 1 : 2880.

Lásd az 1917/18 évi kiegészítőt

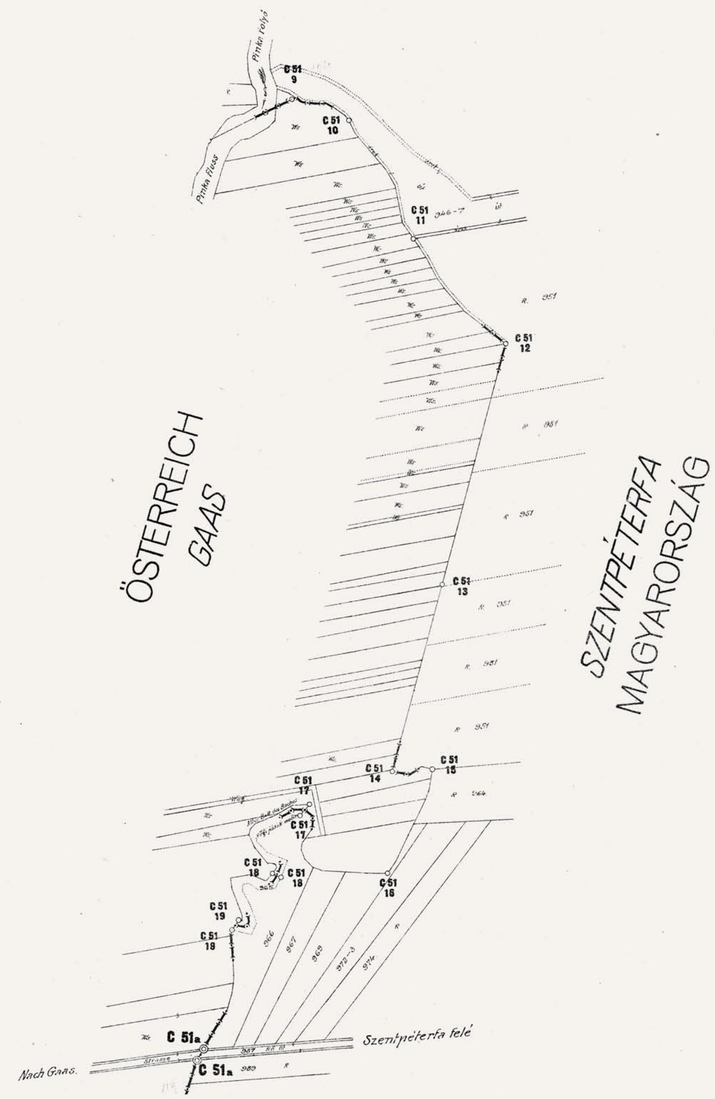

A határjelek						A határvonal				A határjelek összrendezői méterben				A határjelek keresztjére vonatkoztatott magasság méterben az Adria felett	Megjegyzés
száma		jellege	anyaga	elhelyezése	vízszintes távolsága méterben	Törési szög a határjeleken			leírása a következő határjelig. A határvonalat képezi:	±	y	±	x		
fő-	közönséges kő					°	′	″							
1	2	3	4	5	6	7			8	9		10		11	12
C. 51a. É.		páros	Beton, működburkolattal.	Határponton, községi út két oldalán.	11,71	196	22	00	a páros köveket összekötő és a községi utat (Gaas—Szentpéterfa) metsző egyenes vonal.	+	195 597,78 103 137,06	+	4 277,59 2 255,54	209,89	
C. 51a. D.					163,07	166	19	00	a birtokhatár szerinti görbe vonal, az árok közepéig.	+	195 603,70 103 140,18	+	4 287,70 2 262,87	209,97	
	C. 51a. 1. K.	páros		Magyar területen, árok keleti partján.	2,92	261	28	20		+	195 650,49 103 164,85	+	4 443,91 2 343,24	209,25	
	C. 51a. 1. Ny.			Osztrák területen, árok nyugati partján.	144.48	77	58	00	az árok középvonala, annak hajlatai szerint.	+	195 653,38 103 166,38	+	4 443,50 2 343,02	209,55	
	C. 51a. 2.			Magyar területen, árok keleti partján régi kővel szemben.	45,88	141	07	10		+	195 643,59 103 161,22	+	4 587,68 2 412,04	208,88	
	C. 51a. 3. Ny.	páros		Osztrák területen, árok nyugati partján.	7,10	122	59	00	a páros köveket összekötő egyenes vonal az árok közepétől.	+	195 612,44 103 144,73	+	4 621,36 2 436,80	208,67	
	C. 51a. 3. K.			Határponton, árok keleti partján.	92,88	247	54	30	a birtokhatár szerinti görbe vonal.	+	195 605,44 103 141,10	+	4 620,15 2 436,17	208,68	
	C. 51a. 4.			Határponton.	100,31	204	59	00		+	195 556,40 103 115,24	+	4 699,02 2 477,75	208,37	
	C. 51a. 5.				164,87	175	34	10		+	195 544,36 103 108,53	+	4 798,60 2 530,26	208,15	
	C. 51a. 6. É.			Határponton, árok északi partján.	3,72	184	22	40	a páros köveket összekötő egyenes vonal, az árok közepéig.	+	195 512,30 103 091,99	+	4 960,37 2 615,56	207,62	
	C. 51a. 6. D.	páros		Osztrák területen, árok déli partján.	154,62	75	23	10	az árok középvonala, annak hajlatai szerint.	+	195 511,85 103 091,75	+	4 964,06 2 617,51	208,13	
	C. 51a. 7.			Magyar területen, árok északi partján, régi kővel szemben.	119,28	204	51	50		+	195 368,02 103 015,91	+	4 907,26 2 587,56	208,42	
C. 52. Ny.		páros		Osztrák területen, törvényhatósági út és árok keresztezésénél.	11,65	165	41	40	a Szentpéterfa—Moschendorf-i törvényhatósági utat metsző árok egyenes középvonala.	+	195 248,81 102 933,15	+	4 914,14 2 591,16	209,24	Régi községi határkővel szemben.
C. 52. K.				Magyar területen, törvényhatósági út és árok keresztezésénél.	219,68	178	28	10	az árok középvonala, annak hajlatai szerint.	+	195 237,37 102 927,22	+	4 911,92 2 590,03	209,27	

A határvonal térképe.

Méretarány 1 : 2880.

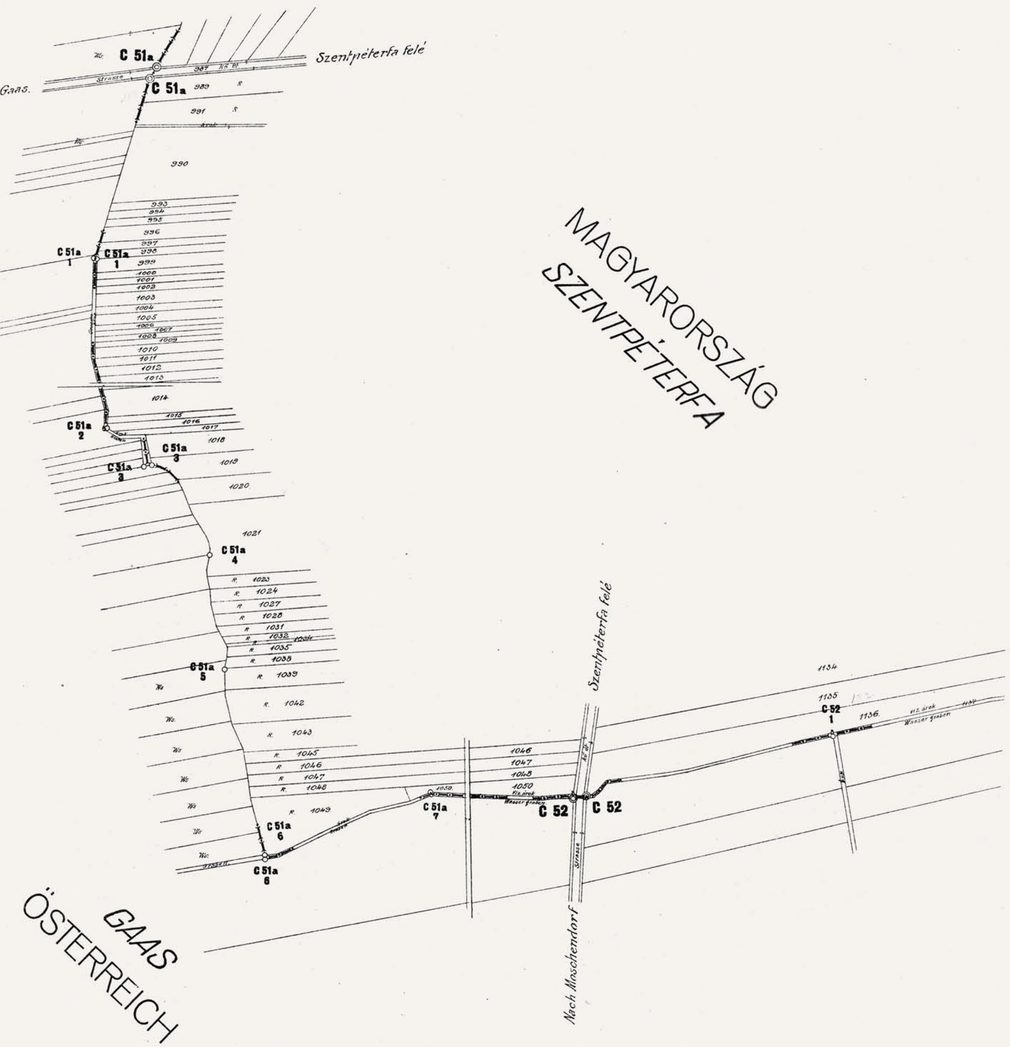

A határjelek						A határvonal				A határjelek összrendezői méterben				A határjelek keresztjére vonatkoztatott magasság méterben az Adria felett	Megjegyzés
száma		jellege	anyaga	elhelyezése	vízszintes távolsága méterben	Törési szög a határjeleken			leírása a következő határjelig. A határvonalat képezi:	±	y	±	x		
fő-	közönséges kő					°	′	″							
1	2	3	4	5	6	7			8	9		10		11	12
	C. 52. 1.			Osztrák területen, árok déli partján, dűlőút végén, régi községi határkővel szemben.	243,02	183	7	00	az árok középvonala, annak hajlatai szerint.	+	195 022,89 102 833,93	+	4 864,25 2 564,88	210,59	
	C. 52. 2. É.	páros		Magyar területen, árok északi partján.	4,33	228	42	10	a páros köveket összekötő egyenes vonal az árok közepétől.	+	194 783,15 102 707,51	+	4 824,48 2 543,91	212,06	
	C. 52. 2. D.			Határponton, árok déli partján.	108,76	194	28	10	a birtokhatár szerinti görbe vonal.	+	194 779,80 102 705,75	+	4 827,22 2 545,35	212,00	
	C. 52. 3.		Beton, működburkolattal.		57,07	291	02	30	az egyenesvonalú birtokhatár.	+	194 715,49 102 671,84	+	4 914,95 2 591,61	212,35	
	C. 52. 4.				25,64	113	20	50	a birtokhatár szerinti tört vonal, egy régi községi kövön keresztül.	+	194 770,56 102 700,88	+	4 929,91 2 599,50	212,61	
	C. 52. 5.				145,50	164	18	10	a birtokhatár szerinti görbe vonal.	+	194 774,19 102 702,73	+	4 955,29 2 612,85	212,26	
	C. 52. 6.				27,54	265	16	40	az egyenesvonalú birtokhatár.	+	194 755,08 102 692,71	+	5 099,52 2 686,93	211,71	
	C. 52. 7.			Határponton.	51,79	90	10	50	a birtokhatár szerinti görbe vonal.	+	194 781,99 102 706,90	+	5 105,38 2 692,02	211,75	
	C. 52. 8.				93,22	82	49	40		+	194 771,14 102 701,18	+	5 156,03 2 718,73	211,37	
	C. 52. 9.				71,92	263	58	00		+	194 683,15 102 654,78	+	5 125,25 2 702,50	211,46	
	C. 52. 10.				49,98	274	03	40	az egyenesvonalú birtokhatár.	+	194 652,39 102 638,57	+	5 190,27 2 736,78	211,49	
	C. 52. 11.				120,17	89	42	20	a törtvonalú birtokhatár, egy régi községi kövön keresztül.	+	194 698,98 102 663,13	+	5 208,40 2 746,34	211,22	
	C. 52. 12.			Határponton, dűlőút északi szélén.	71,28	182	48	40	a dűlőút egyenesvonalú keleti szegélye.	+	194 654,85 102 639,85	+	5 320,17 2 805,26	211,28	
	C. 52. 13.			Határponton, dűlőút hajlásánál, háromszögelési ponttal szemben	126,97	92	59	40	a dűlőút egyenesvonalú északi szegélye.	+	194 631,95 102 627,79	+	5 387,66 2 840,87	211,32	
	C. 52. 14.			Határponton, dűlőút végén.	174,43	268	03	40	az egyenesvonalú birtokhatár.	+	194 509,73 102 563,34	+	5 353,22 2 822,71	211,52	
	C. 52. 15.			Határponton, árok északi szélén.	18,62	117	45	40	az árok egyenesvonalú északi partja.	+	194 456,73 102 535,40	+	5 519,42 2910,34	209,64	

A határvonal térképe.

Méretarány 1 : 2880.

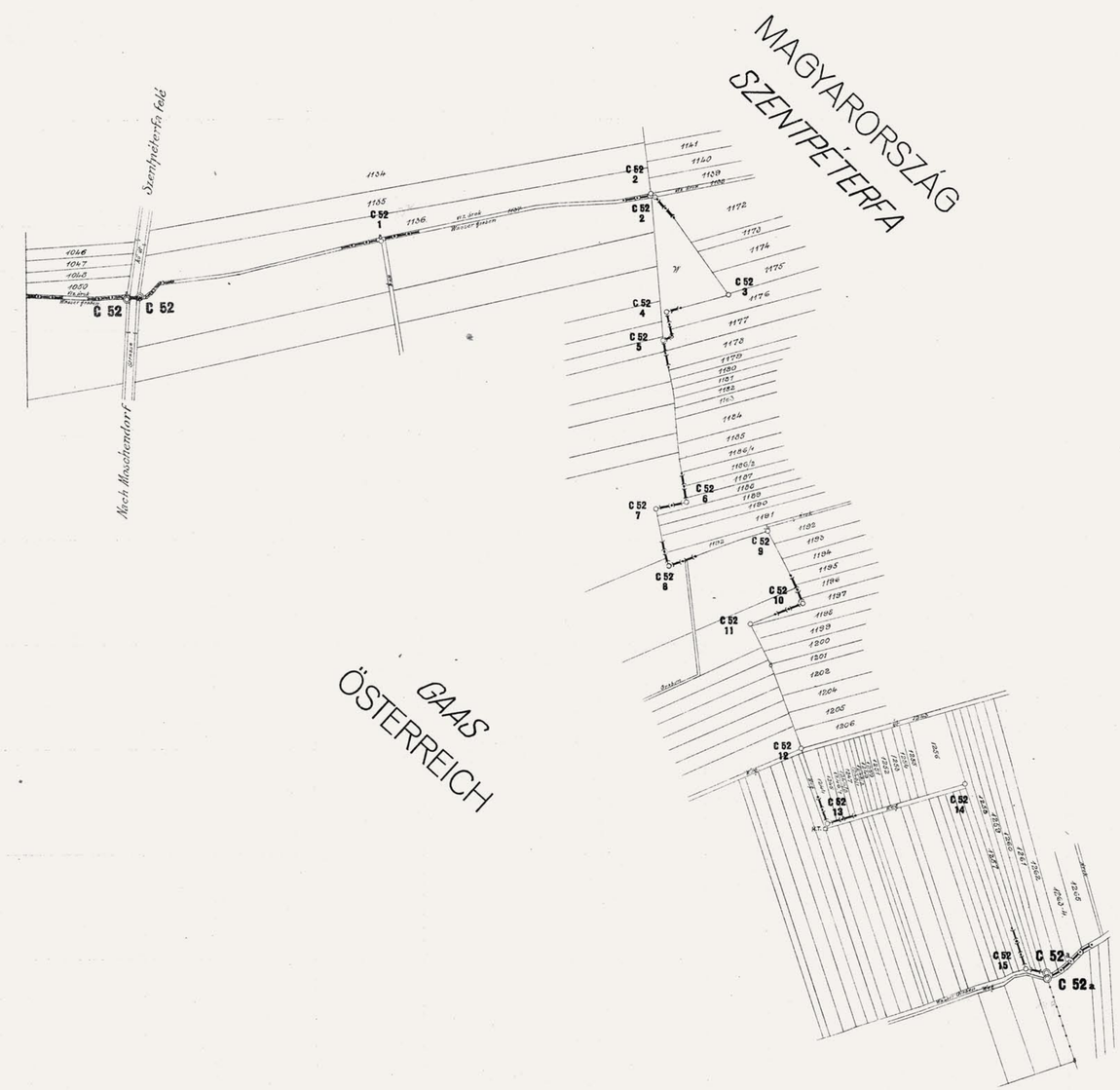

A határjelek						A határvonal				A határjelek összrendezői méterben				A határjelek keresztjére vonatkoztatott magasság méterben az Adria felett	Megjegyzés
száma		jellege	anyaga	elhelyezése	vízszintes távolsága méterben	Törési szög a határjeleken			leírása a következő határjelig. A határvonalat képezi:	±	y	±	x		
fő kő	közönséges kő					°	′	″							
1	2	3	4	5	6	7			8	9		10		11	12
C. 52 a É.		páros	Beton, műkő-burkolattal.	Határponton, árok északi partján.	5,10	252	35	00	a páros köveket összekötő egyenes vonal, az árok közepéig.	+	194 438,40 102 525,73	+	5 522,68 2 912,06	209,89	A páros kövek közötti felező pont azonos a hármas határponttal Gaas, Szentpéterfa és Moschendorf községek között.
C. 52 a D.				Osztrák területen, árok déli partján.	179,19	63	47	00	az árok középvonala, annak hajlatai szerint.	+	194 437,75 102 525,38	+	5 527,74 2 914,73	209,92	
	C. 52 a 1.			Magyar területen, árok északi partján.	166,71	183	53	20		+	194 288,40 102 446,64	+	5 428,75 2 862,53	210,45	
	C. 52 a 2. É.	páros			3,80	266	36	50	a páros köveket összekötő egyenes vonal az árok közepétől.	+	194 143,51 102 370,24	+	5 346,30 2 819,06	211,36	
	C. 52 a 2. D.			Határponton, árok déli partján.	38,77	107	42	10	a birtokhatár szerinti görbe vonal.	+	194 141,44 102 352,15	+	5 349,49 2 820,97	211,47	
	C. 52 a 3.				62,96	253	29	40	a birtokhatár szerinti egyenes vonal.	+	194 104,05 102 349,43	+	5 339,24 2 815,34	211,91	
	C. 52 a 4.				158,30	105	41	00		+	194 070,84 102 331,92	+	5 392,73 2 843,54	212,90	
	C. 52 a 5.			Határponton.	53,66	260	46	00	a birtokhatár szerinti görbe vonal.	+	193 918,78 102 251,74	+	5 348,69 2 820,32	213,24	
	C. 52 a 6.				115,98	96	45	00		+	193 895,78 102 239,61	+	5 397,18 2 845,89	213,28	
	C. 52 a 7.				32,03	269	21	00	az egyenesvonalú birtokhatár.	+	193 785,88 102 181,68	+	5 360,13 2 826,35	214,07	
	C. 52 a 8.			Határponton, út végén.	49,40	88	55	30	a birtokhatár szerinti egyenes vonal.	+	193 775,31 102 176,08	+	5 390,37 2 842,30	213,87	
	C. 52 a 9.			Határponton, árok közelében.	61,46	246	05	50		+	193 728,99 102 151,58	+	5 373,19 2 833,24	214,11	
	C. 52 a 10.			Határponton.	96,57	126	02	50	a birtokhatár szerinti görbe vonal.	+	193 686,11 102 128,05	+	5 417,23 2 856,46	214,50	

A határvonal térképe.

Méretarány 1 : 2880.

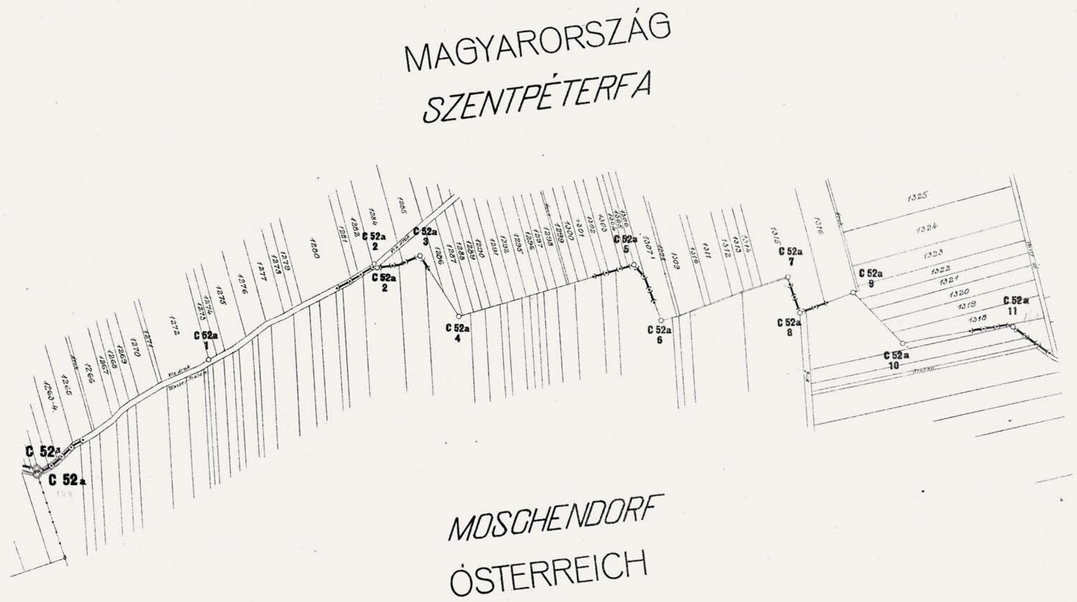

A határjelek						A határvonal				A határjelek összrendezői méterben				A határjelek keresztjére vonatkoztatott magasság méterben az Adria felett	Megjegyzés
száma		jellege	anyaga	elhelyezése	vízszintes távolsága méterben	Törési szög a határjeleken			leírása a következő határjelig. A határvonalat képezi:	±	y	±	x		
főkő	közönséges kő					°	′	″							
1	2	3	4	5	6	7			8	9		10		11	12
	C. 52 a 11.			Határponton.		220	57	50	a birtokhatár szerinti görbe vonal, majd az árok északkeleti szegélye.	+	193 590,52 102 028,65	+	5 403,48 2 848,21	215,26	
					68,30										
	C. 52 a 12. ✓			Határponton, út és árok közös szegélyén, árok végén.		163	02	50	a határköveket összekötő egyenes vonal, mely előbb átvágja a dülőutat, majd ezen út északkeleti szegélyét követi.	+	193 533,09 102 048,39	+	5 440,47 2 868,74	215,24	
					79,53										
	C 52 a 13. ✓			Határponton, dülőút sarkán, (észak-keleti szegély).		199	01	40	a birtokhatár szerinti görbe vonal.	+	193 456,58 102 008,02	+	5 462,16 2 869,15	216,33	
					156,81										
	C. 52 a 14.					187	14	30		+	193 327,90 101 840,17	+	5 551,80 2 927,42	216,48	
					116,49										
	C. 52 a 15.		Beton, műkő-burkolattal.	Határponton.		157	44	50	a birtokhatár szerinti egyenes vonal.	+	193 241,38 101 894,55	+	5 629,91 2 968,60	216,30	
					145,58										
	C. 52 a 16.					183	17	20		+	193 104,45 101 822,35	+	5 679,33 2 994,66	215,11	
					116,58										
	C. 52 a 17.					184	47	30		+	192 997,26 101 765,83	+	5 725,13 3 018,81	215,06	
					128,61										
	C. 52 a 18.			Határponton, dülőút északkeleti szélén.		179	21	20	a dülőút egyenesvonalú, északi szegélye.	+	192 883,64 101 705,22	+	5 785,36 3 050,57	214,87	
					67,89										
	C. 52 a 19.					178	15	40	a határköveket összekötő és egy dülőutat hosszában metsző egyenes vonal.	+	192 823,31 101 674,11	+	5 816,48 3066,98	215,81	
					116,46										

A határvonal térképe.

Méretarány 1 : 2880.

13

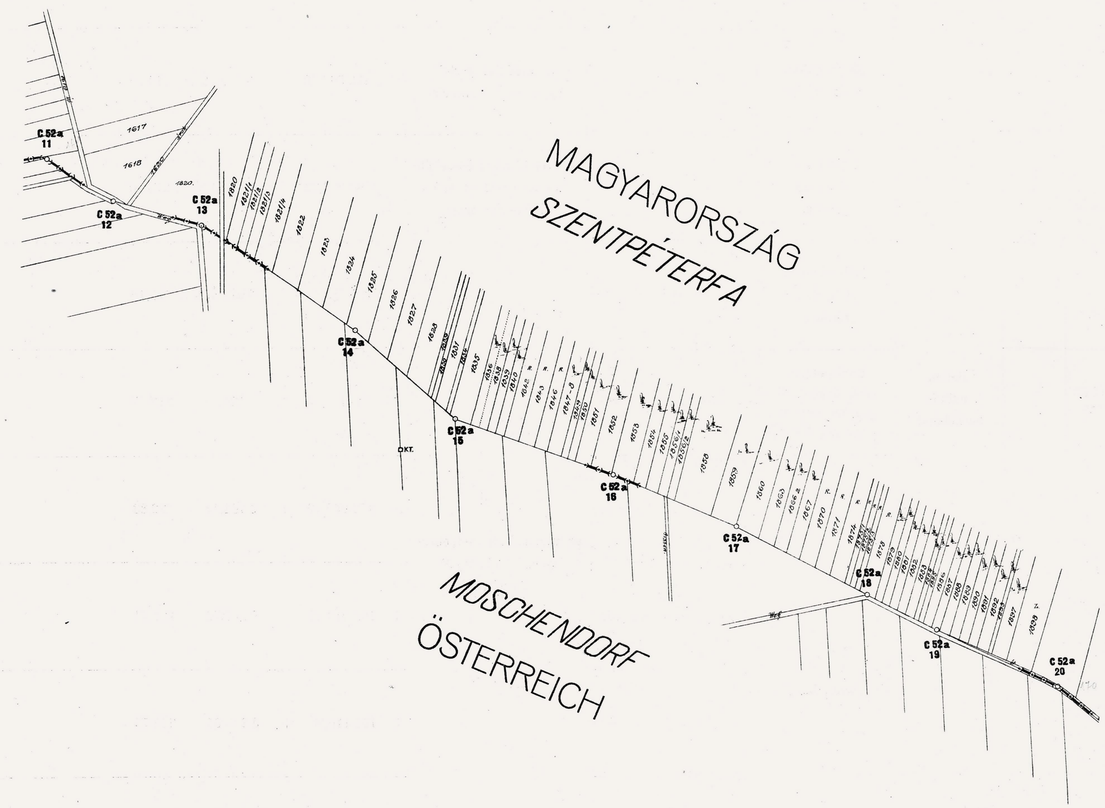

A határjelek						A határvonal				A határjelek összrendezői méterben				A határjelek keresztjére vonatkoztatott magasság méterben az Adria felett	Megjegyzés
száma		jellege	anyaga	elhelyezése	vízszintes távolsága méterben	Törési szög a határjeleken			leírása a következő határjelig. A határvonalat képezi:	±	y	±	x		
fő-	közönséges kő					°	′	″							
1	2	3	4	5	6	7			8	9		10		11	12
	C. 52 a 20.			Határponton, egy dűlőúton.	65,83	193	52	30	a határköveket összekötő és egy dűlőutat hosszában metsző egyenes vonal.	+	192 718,24 (101 613,70)	+	5 866,69 (3 093,46)	216,61	
	C. 52 a 21.			Határponton, dűlőút sarkán.	40,98	182	42	10	az egyenesvonalú birtokhatár.	+	192 667,39 (101 591,63)	+	5 908,49 (3 115,50)	216,97	
	C. 52 a 22.			Határponton, régi határhalomban.	115,90	173	14	10	a birtokhatár szerinti egyenes vonal.	+	192 637,00 (101 575,87)	+	5 935,98 (3 129,99)	217,23	
C 53.				Határponton, árok végén.	25,74	186	12	50	az uradalmi birtok egyenes határvonala.	+	192 542,49 (101 526,03)	+	6 003,03 (3 165,35)	213,22	
	C. 53. 1. É. Ny.	páros		Határponton, árok nyugati partján.	8,92	194	55	10	a páros köveket összekötő és az árkot metsző egyenes vonal.	+	192 523,22 (101 515,27)	+	6 020,13 (3 174,36)	213,00	
	C. 53. 1. D. K.			Határponton, árkok elágazásánál.	142,88	164	15	10	az uradalmi árok egyenesvonalú, délnyugati szegélye.	+	192 518,30 (101 513,28)	+	6 027,56 (3 178,28)	213,10	
	C. 53. 2.		Beton, működburkolattal.	Határponton, árok délnyugati partján, egy út vége közelében.	128,72	168	54	20		+	192 410,06 (101 456,17)	+	6 120,80 (3 227,45)	219,25	
	C. 53. 3.			Határponton, az uradalmi árok délnyugati partján.	105,59	187	10	40		+	192 298,19 (101 397,22)	+	6 184,47 (3 261,02)	222,83	
	C. 53. 4.				105,47	169	47	50		+	192 213,68 (101 352,65)	+	6 247,76 (3 294,39)	223,74	
	C. 53. 5.				106,75	186	56	40		+	192 119,38 (101 302,93)	+	6 295,04 (3 319,32)	223,75	
	C. 53 6.				107,17	183	09	20		+	192 030,46 (101 256,04)	+	6 354,07 (3 350,45)	222,90	
C 54.				Határponton, út és árkok találkozásánál.	118,28	231	54	42	az uradalmi árok egyenesvonalú, nyugati szegélye.	+	191 944,57 (101 210,75)	+	6 418,16 (3 384,24)	220,20	
	C. 54. 1.			Határponton, árok nyugati szegélyén.	114,76	181	32	30		+	191 941,75 (101 209,27)	+	6 536,43 (3 446,60)	220,35	

— 16 —

A határvonal térképe.

Méretarány 1 : 2880.

13

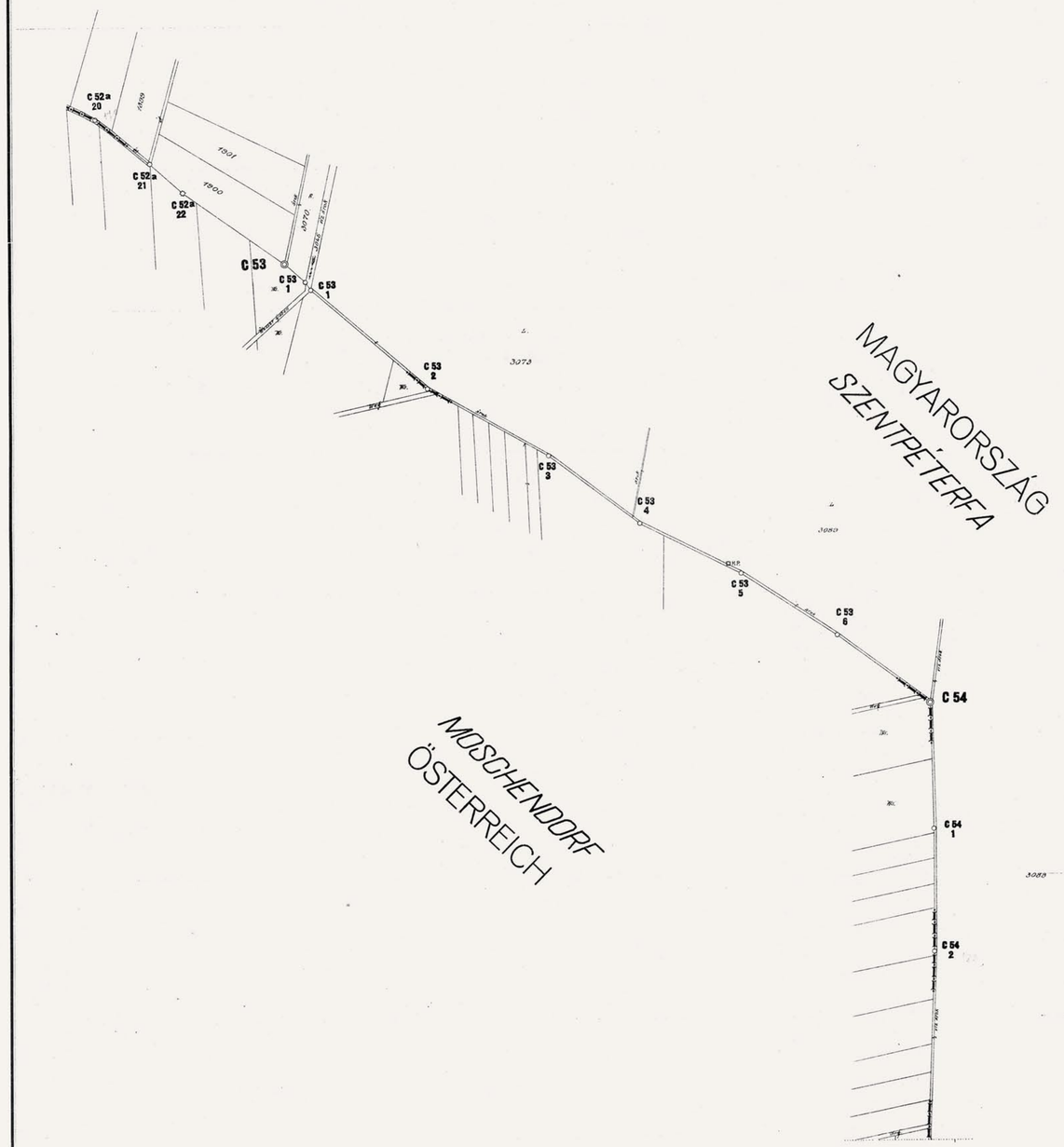

A határjelek						A határvonal				A határjelek összrendezői méterben				A határjelek keresztjére vonatkoztatott magasság méterben az Adria felett	Megjegyzés
száma		jellege	anyaga	elhelyezése	vízszintes távolsága méterben	Törési szög a határjeleken			leírása a következő határjelig. A határvonalat képezi:	±	y	±	x		
fő-	közönséges kő					°	′	″							
1	2	3	4	5	6	7			8	9		10		11	12
	C. 54 2.			Határponton, az uradalmi árok nyugati szegélyén.	189,93	182	05	30	az uradalmi árok egyenesvonalú, nyugati partja.	+	191 942,10	+	6 651,21	221,46	
	C. 54 3.				90,17	163	30	10		+	191 949,60	+	6 841,02	218,33	
	C. 54 4.			Határponton, az uradalmi árok nyugati sarkán.	73,18	243	01	30	az uradalmi árok egyenesvonalú, északnyugati partja.	+	191 927,43	+	6 928,44	217,43	
	C. 54 5.				40,53	95	19	50	az uradalmi árok egyenesvonalú, délnyugati partja.	+	191 982,48	+	6 976,66	215,81	
C. 55 É. Ny.		páros	Beton, műkő-burkolattal.	Határponton, a községi közlekedési út északi szélén.	8,53	182	00	50	a páros köveket összekötő egyenes vonal, a közlekedési út közepéig. (Pinkamindszent—Nagykölked.)	+	191 958,72	+	7 009,51	215,80	A páros kövek közötti felezőpont azonos a hármas határponttal Pinkamindszent, Moschendorf és Szentpéterfa községek között.
C. 55 D K.				Magyar területen, a községi közlekedési út déli szélén, régi határhalomban.	168,83	279	43	40	a Pinkamindszent—Nagykölked-i községi közlekedési út középvonala, annak hajlatai szerint.	+	191 953,97	+	7 016,59	215,60	
	C. 55 1.			Osztrák területen, a községi közlekedési út északi szélén.	179,82	177	44	10		+	192 108,05	+	7 085,60	213,22	A községi közlekedési út két oldalán váltogatott elhelyezéssel a C. 56. sz. páros kőig.
	C. 55 2.			Magyar területen.	213,32	174	46	00		+	192 269,09	+	7 165,57	211,16	
	C. 55 3.			Osztrák területen.	261,74	158	58	20		+	192 450,70	+	7 277,45	210,41	

A határvonal térképe.

Méretarány 1 : 2880.

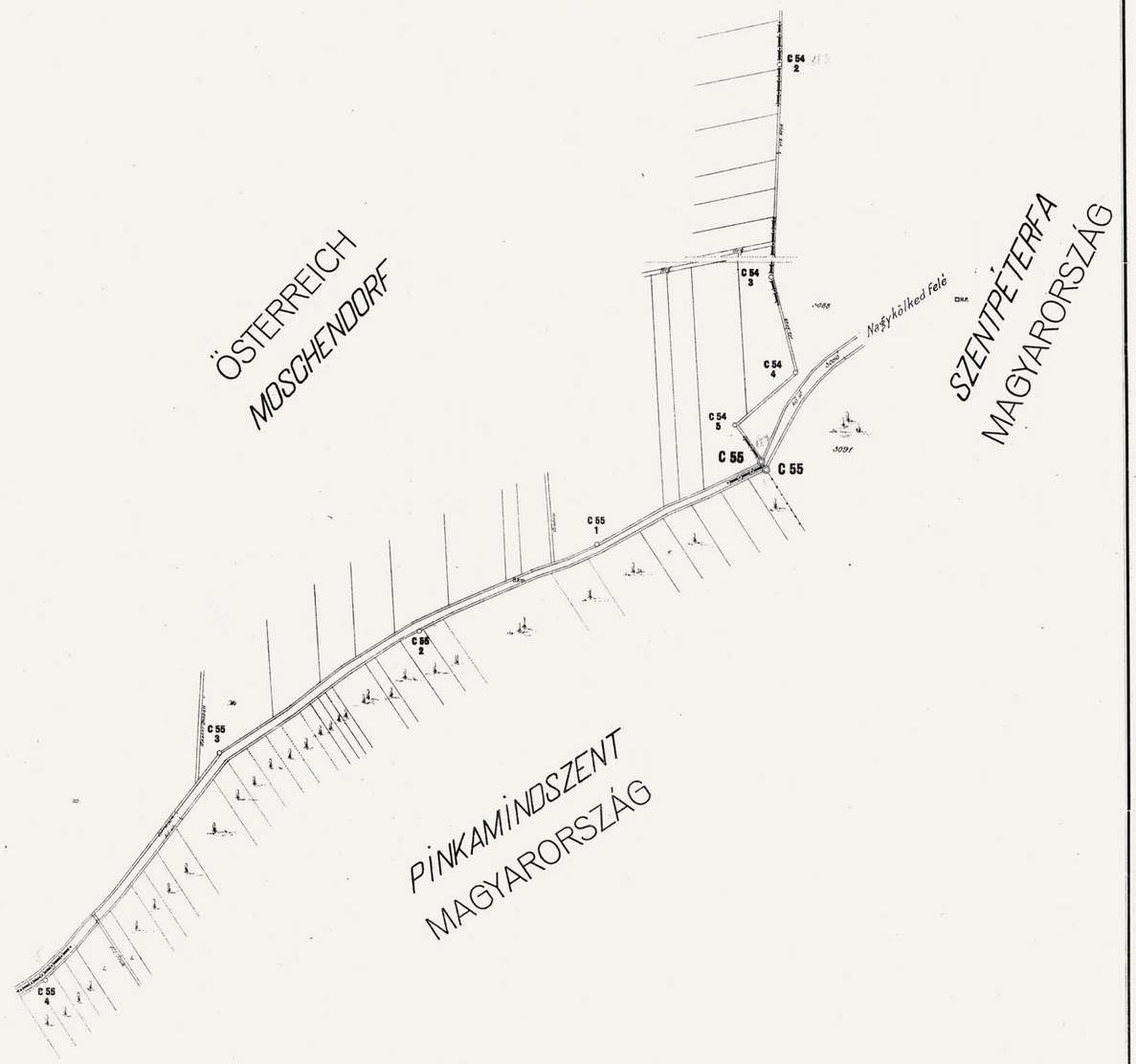

A határjelek						A határvonal				A határjelek összrendezői méterben				A határjelek keresztjére vonatkoztatott magasság méterben az Adria felett	Megjegyzés
száma		jellege	anyaga	elhelyezése	vízszintes távolsága méterben	Törési szög a határjeleken			leírása a következő határjelig. A határvonalat képezi:	±	y	±	x		
főkő	közönséges kő					°	′	″							
1	2	3	4	5	6	7			8	9		10		11	12
	C. 55. 4.			Magyar területen, községi közlekedési út déli szélén.	228,52	202	2	20	a Pinkamindszent—Nagykölked-i községi közlekedési út középvonala, annak hajlatai szerint.	+	192 609,45	+	7 485,55	210,31	A községi közlekedési út két oldalán változatott elhelyezéssel a C. 56. sz. páros kőig.
	C. 55. 5.			Osztrák területen.	193,26	183	35	10		+	192 806,08	+	7 601,94	209,68	
	C. 55. 6.			Magyar területen, úttal szemben.	62,33	177	31	50		+	192 978,20	+	7 689,77	208,96	
C. 56. D. K.		páros		Magyar területen, községi közlekedési út déli oldalán.	18,50	256	04	20	a páros köveket összekötő egyenes vonal, a községi közlekedési út közepétől.	+	193 032,45	+	7 720,45	208,07	
C. 56. É. Ny.			Beton, működburkolattal.	Határponton, út északi oldalán, árok kezdetén.	116,22	156	24	40	a határköveket összekötő egyenes vonal, mely előbb egy árok északi partját követi, majd a kiszélesitett árkot hosszában metszi.	+	193 045,16	+	7 707,01	208,26	
	C. 56. 1. É.	páros		Határponton, árok nyugati partján.	2,34	84	46	10	a páros köveket összekötő egyenes vonal a kövek közötti felező pontig.	+	193 152,15	+	7 661,61	206,60	
	C. 56. 1. D.			Magyar területen, árok nyugati partján.	109,35	265	57	20	a birtokhatár szerinti görbe vonal.	+	193 152,86	+	7 663,84	206,60	
	C. 56. 2.			Határponton.	49,60	222	38	30		+	193 259,33	+	7 637,91	208,02	
	C. 56. 3.				138,81	132	19	30		+	193 286,80	+	7 596,62	208,26	
	C. 56. 4.			Határponton, dülőút végén.	51,64	172	29	10	a görbevonalú birtokhatár.	+	193 424,01	+	7 575,65	209,56	

A határvonal térképe.

Méretarány 1 : 2880.

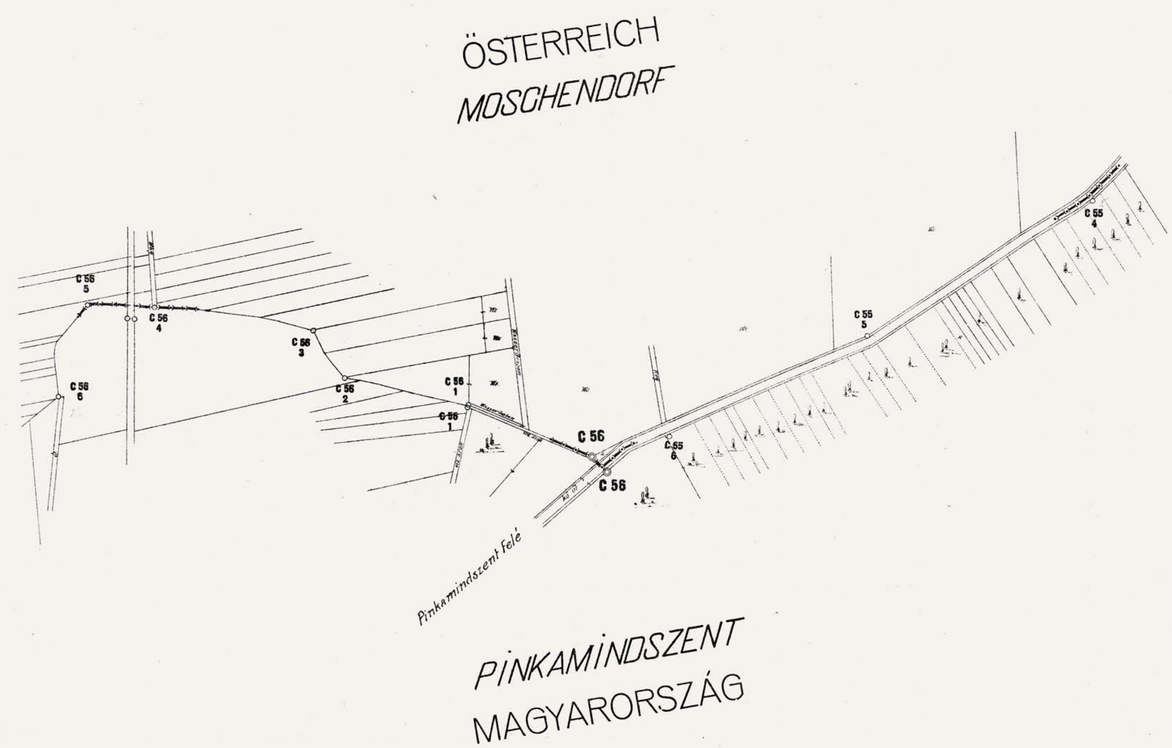

A határjelek						A határvonal				A határjelek összrendezői méterben				A határjelek keresztjére vonatkoztatott magasság méterben az Adria felett	Megjegyzés
száma		jellege	anyaga	elhelyezése	vízszintes távolsága méterben	Törési szög a határjeleken			leírása a következő határjelig. A határvonalat képezi:	±	y	±	x		
fő kő	közönséges kő					°	′	″							
1	2	3	4	5	6	7			8	9		10		11	12
	C. 56. 5.			Határponton.	83,78	106	02	10	a birtokhatár szerinti görbe vonal.	+	193 475,65	+	7 574,60	209,44	
	C. 56. 6.			Határponton, dülőút végén.	185,01	212	57	00		+	193 500,45	+	7 654,64	208,42	
	C. 56. 7.				83,09	190	42	40		+	193 642,51	+	7 773,17	207,30	
	C. 56. 8.			Határponton.	220,48	229	59	50		+	193 715,09	+	7 813,61	207,27	
	C. 56. 9.		Beton, műkő-burkolattal.	Határponton, árok délkeleti sarkán.	14,14	180	09	10	a határköveket összekötő és az árkot metsző egyenes vonal.	+	193 921,11	+	7 735,07	207,13	
	C. 56. 10.			Határponton, árkok elágazásánál.	98,15	156	08	10	az árok görbevonalú, déli partja.	+	193 934,31	+	7 730,00	206,99	
	C. 56. 11.			Határponton, árok délkeleti sarkán.	68,66	91	55	20	az árok egyenesvonalú, keleti partja.	+	194 032,33	+	7 734,85	206,65	
C. 57.				Határponton, árok végén.	133,81	260	40	10	a birtokhatár szerinti görbe vonal.	+	194 031,23	+	7 803,49	206,71	
	C. 57. 1.			Határponton	141,57	172	50	30	a birtokhatár szerinti görbe vonal, egy régi községi kövön keresztül.	+	194 162,91	+	7 827,29	207,84	

A határvonal térképe.

Méretarány 1 : 2880.

13

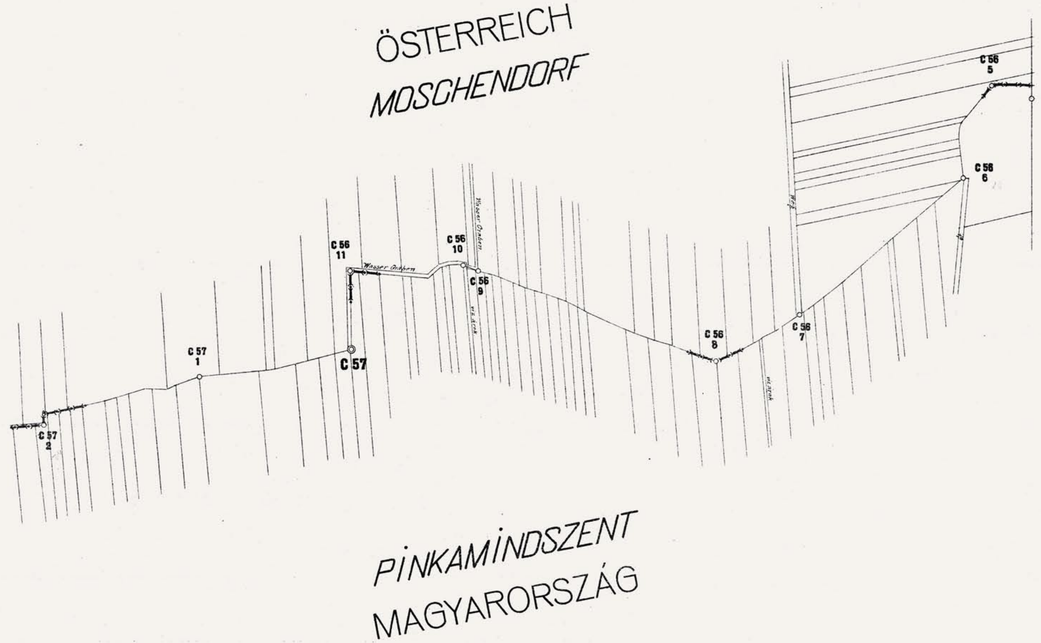

A határjelek						A határvonal				A határjelek összrendezői méterben				A határjelek keresztjére vonatkoztatott magasság méterben az Adria felett	Megjegyzés
száma		jellege	anyaga	elhelyezése	vízszintes távolsága méterben	Törési szög a határjeleken			leírása a következő határjelig. A határvonalat képezi:	±	y	±	x		
fő-	közönséges kő					°	′	″							
1	2	3	4	5	6	7			8	9		10		11	12
	C. 57. 2.		4985	Határponton, árok kezdetén.	122,20	191	11	20	a birtokhatár szerinti görbe vonal, (az árok déli szegélye).	+	194 298,00 102 451,70	+	7 869,63 4143,22	207,14	
	C. 57. 3.			Határponton, árok végén.	18,04	270	40	00	az egyenesvonalú birtokhatár.	+	194 419,48 102 443,75	+	7 882,86 4156,57	207,02	
	C. 57. 4.			Határponton.	202,67	73	52	20	a birtokhatár szerinti görbe vonal.	+	194 421,23 102 576,68	+	7 864,90 4147,10	207,00	
	C. 57. 5.				48,67	214	55	00	a birtokhatár szerinti tört vonal, egy régi községi kövön keresztül.	+	194 609,55 102 613,95	+	7 939,79 4126,58	205,70	
	C. 57. 6.		Beton, mű-kő-burkolattal.	Határponton, dülőút kezdetén.	82,97	153	33	40	a birtokhatár szerinti egyenes vonal.	+	194 656,93 102 640,96	+	7 928,65 4180,71	205,46	
	C. 57. 7.			Határponton.	105,17	273	55	30		+	194 737,72 102 655,56	+	7 947,62 4177,71	204,51	
	C. 57. 8.				271,23	89	24	50	a görbevonalú birtokhatár.	+	194 754,69 102 652,81	+	7 843,84 4135,89	204,54	
C. 58 K.		páros		Határponton, törvényhatósági út két oldalán.	11,99	161	40	10	a páros köveket összekötő és a törvényhatósági utat (Pinkamindszent — Moschendorf) metsző egyenes vonal.	+	195 021,89 102 [illegible]	+	7 890,34 4152,81	204,33	
C. 58. Ny.					116,49	205	18	30	a görbevonalú birtokhatár.	+	195 032,46 102 [illegible]	+	7 896,01 4162,50	204,34	

A határvonal térképe.

Méretarány 1 : 2880.

13

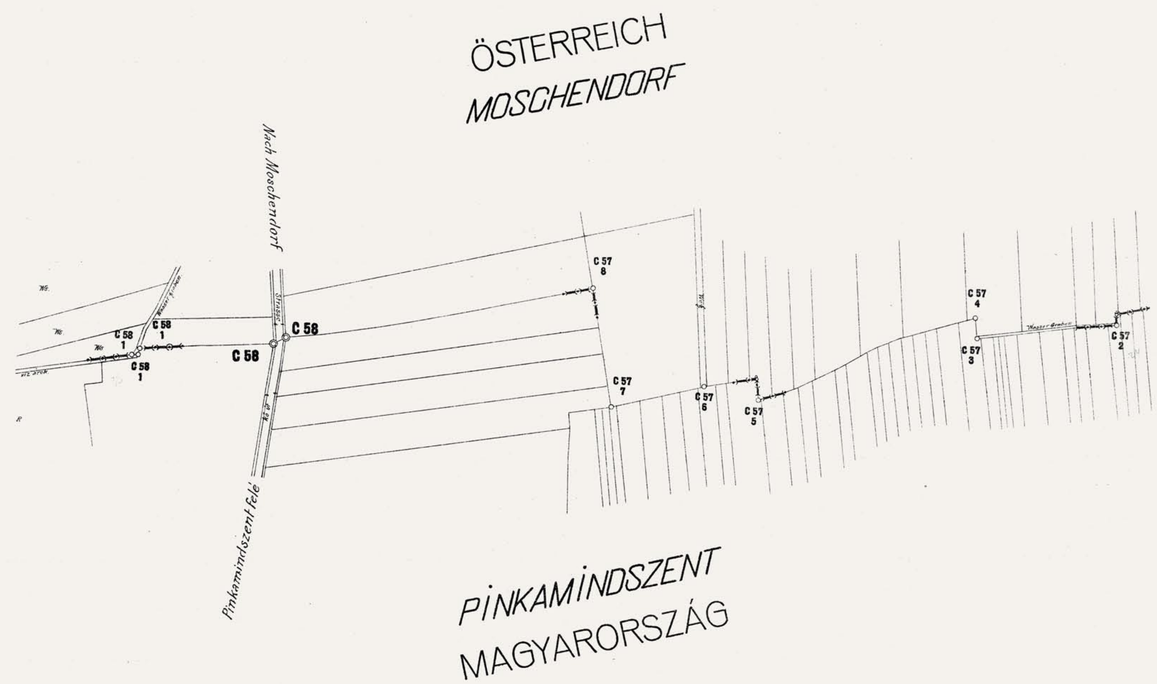

A határjelek						A határvonal				A határjelek összrendezői méterben				A határjelek keresztjére vonatkoztatott magasság méterben az Adria felett	Megjegyzés
száma		jellege	anyaga	elhelyezése	vízszintes távolsága méterben	Törési szög a határjeleken			leírása a következő határjelig. A határvonalat képezi:	±	y	±	x		
fő-	közönséges kő					°	′	″							
1	2	3	4	5	6	7			8	9		10		11	12
	C. 58. 1. É.	hármas	Beton, műkő-burkolattal.	Határponton, árok keleti partján.	5,12	109	50	30	az árok egyenesvonalú, keleti partja.	+	195 148,78	+	7 901,90	203,44	
	C. 58. 1. D.				5,37	247	29	50	a határköveket összekötő és az árkot metsző egyenes vonal.	+	195 150,27	+	7 906,80	203,45	
	C. 58. 1. Ny.			Határponton, árok északnyugati sarkán.	233,44	177	08	23	az árok egyenesvonalú, északi partja.	+	195 155,62	+	7 907,32	203,03	
	C. 58. 2. K.	páros		Határponton, árkok találkozásánál.	5,28	167	17	10	a páros köveket összekötő és az árkot metsző egyenes vonal.	+	195 386,53	+	7 941,50	202,70	
	C. 58. 2. Ny.			Határponton, árok nyugati partján.	139,97	171	06	20	a birtokhatár szerinti egyenes vonal.	+	195 391,57	+	7 943,40	202,81	
	C. 58. 3 É. K.	páros		Határponton, árok északkeleti szélén.	4,33	181	25	20	a páros köveket összekötő egyenes vonal, az árok közepéig.	+	195 513,33	+	8 012,43	203,27	
	C. 58. 3. D. Ny.			Magyar területen, árok délnyugati partján.	39,83	239	34	30	az árok középvonala, annak hajlatai szerint.	+	195 517,15	+	8 014,47	202,80	
	C. 58. 4. É. K.	páros		Osztrák területen, árok végén.	7,39	116	36	30	a páros köveket összekötő egyenes vonal, az árok közepétől.	+	195 551,13	+	7 993,69	202,69	
	C. 58. 4. D. Ny.			Határponton, árok végén.	52,65	181	09	10	a görbevonalú birtokhatár.	+	195 557,40	+	7 997,60	202,40	
	C. 58. 5.			Határponton, út kezdete közelében.	50,61	118	43	50	a birtokhatár szerinti görbe vonal.	+	195 602,63	+	8 024,56	202,81	
	C. 58. 6.			Határponton.	153,05	250	37	30		+	195 600,81	+	8 075,14	202,69	
	C. 58 7.			Osztrák területen.	90,41	127	14	10		+	195 743,26	+	8 131,09	202,33	A határpont a határkőtől 5·00 *m*-re levő régi községi kővel azonos.
	C. 58. 8.			Határponton.	86,76	236	53	00	a birtokhatár tört vonala egy régi határkövön keresztül.	+	195 767,88	+	8 218,10	202,19	
	C. 58. 9.		1985		113,33	162	32	50	az egyenesvonalú birtokhatár.	+	195 850,70	+	8 243,93	202,58	

A határvonal térképe.

Méretarány 1 : 2880.

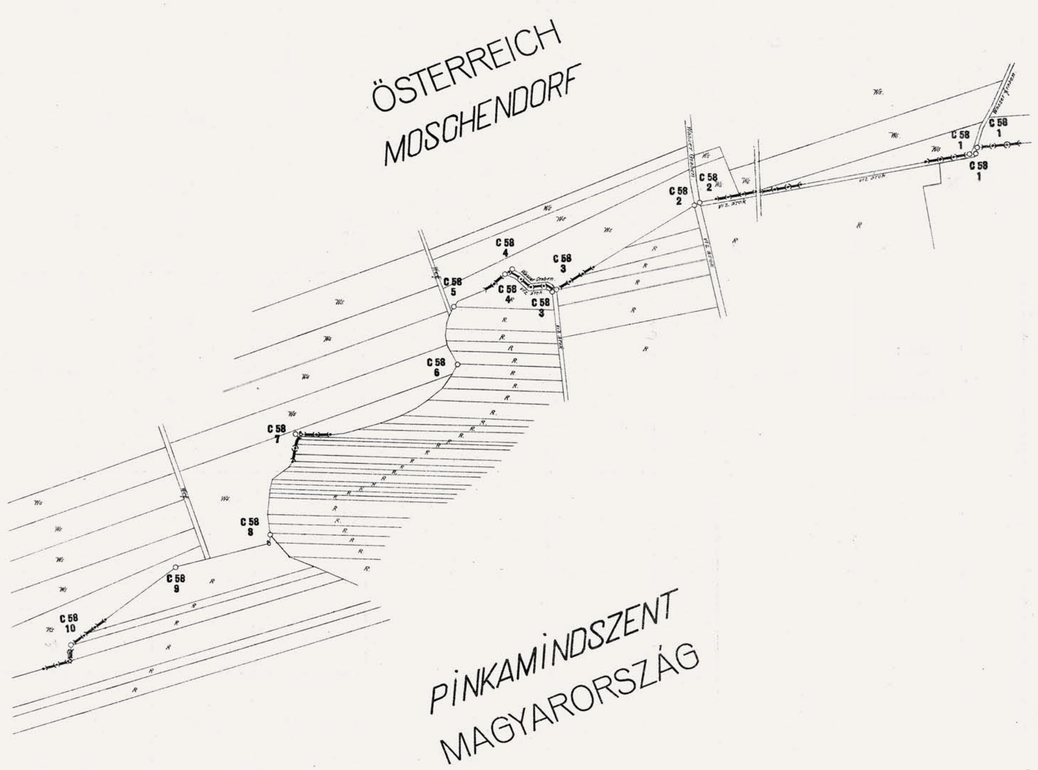

A határjelek						A határvonal				A határjelek összrendezői méterben				A határjelek keresztjére vonatkoztatott magasság méterben az Adria felett	Megjegyzés
száma		jellege	anyaga	elhelyezése	vízszintes távolsága méterben	Törési szög a határjeleken			leirása a következő határjelig. A határvonalat képezi:	±	y	±	x		
fő-	közönséges kő-					°	′	″							
1	2	3	4	5	6	7			8	9		10		11	12
	C. 58. 10.		1985	Határponton.	92,55 1985	192	00	20	a birtokhatár tört vonala, egy régi határhalmon keresztül.	+	195 943,78	+	8 308,54	202,77	
	C. 58. 11. K.	páros	1985	Határponton, a Pinka folyó keleti partján.	C. 58 11 — 11 K. Ny. 26,97	C. 58 10 — C. 58 11 Ny. 181	07	40	a páros köveket összekötő egyenes vonal a Pinka folyó közepéig.	+	196 029,11	+	8 344,34	203,25	
	C. 58. 11. Ny.		1985	Magyar területen, a Pinka folyó nyugati partján.	C. 58 11 — K. K. 82,53	C. 58 10 — C. 59 1985 261	30	20	a Pinka folyó középvonala, annak hajlatai szerint.	+	196 054,18	+	8 354,27	203,37	
C. 59. K.		páros		Osztrák területen, a Pinka folyó keleti partján.	C. 58 11 — C. 59 Ny. 74,85 1985	C. 58 11 K. 83	40	10	a páros köveket összekötő egyenes vonal a Pinka folyó közepétől.	+	196 071,93	+	8 273,77	203,60	
C. 59. Ny.				Határponton, a Pinka folyó nyugati partján.	29,10	255	02	10	az uradalmi birtok görbe határvonala.	+	196 094,99	+	8 291,52	203,63	
	C. 59. 1.		Beton, műkő-burkolattal.	Határponton.	81,01	86	15	20	az uradalmi birtok egyenes határvonala.	+	196 159,31	+	8 242,29	203,26	
	C. 59. 2.				81,95	238	54	30		+	196 204,75	+	8 310,45	202,97	
	C. 59. 3.				301,22	73	12	30		+	196 505,64	+	8 296,74	201,93	
	C. 59. 4.				26,83	262	25	50	az uradalmi birtok görbe határvonala.	+	196 499,07	+	8 322,75	202,29	
	C. 59. 5.			Határponton, uradalmi erdő szegélyén.	50,48	200	35	20	az uradalmi birtok egyenes határvonala.	+	196 545,95	+	8 341,46	208,41	
	C 59. 6.				86,02	179	19	40		+	196 631,94	+	8 343,20	223,74	
	C. 59. 7.				23,51	174	17	10		+	196 655,44	+	8 343,95	226,30	
	C. 59. 8.			Határponton, út kezdetén.	38,50	149	28	10	a régi közigazgatási tört határvonal.	+	196 693,60	+	8 349,01	226,72	
	C. 59. 9.			Határponton.	50,52	165	40	50	a régi közigazgatási egyenes határvonal.	+	196 733,36	+	8 380,17	225,55	
					97,64										

A határvonal térképe.

Méretarány 1 : 2880.

13

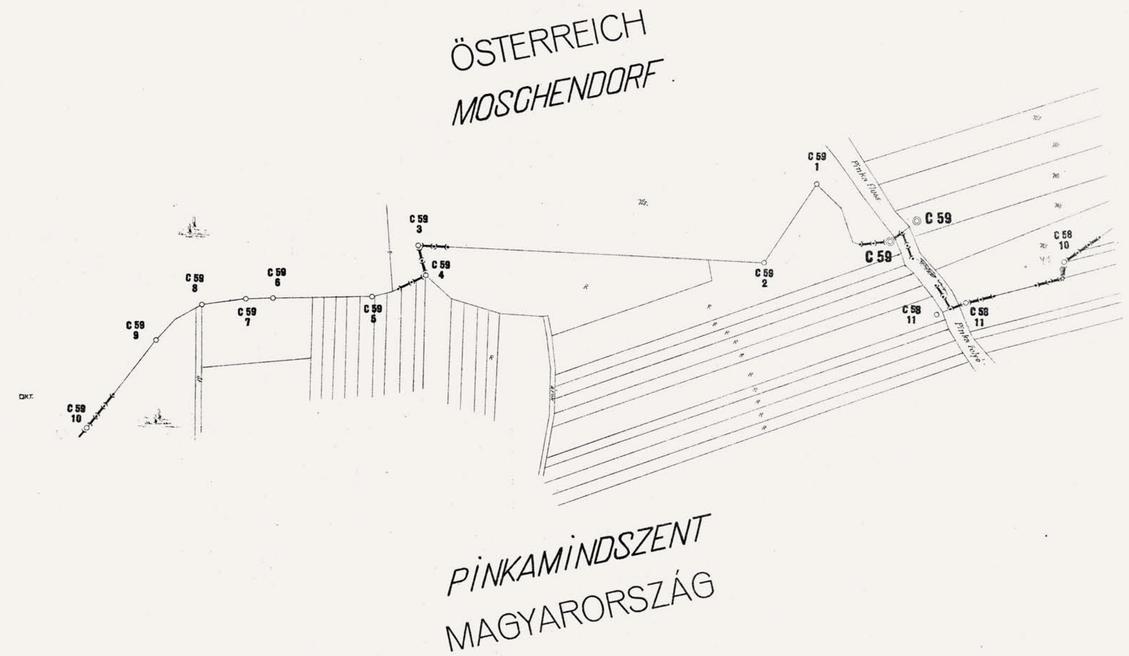

A határjelek						A határvonal				A határjelek összrendezői méterben				A határjelek keresztjére vonatkoztatott magasság méterben az Adria felett	Megjegyzés
száma		jellege	anyaga	elhelyezése	vízszintes távolsága méterben	Törési szög a határjeleken			leirása a következő határjelig. A határvonalat képezi:	±	y	±	x		
fő kő	közönséges kő					°	′	″							
1	2	3	4	5	6	7			8	9		10		11	12
	C. 58. 10.		1985	Határponton.	92,55 1985	192	00	20	a birtokhatár tört vonala, egy régi határhalmon keresztül.	+	195 943,78	+	8 308,54	202,77	
	C. 58. 11. K.	páros	1985	Határponton, a Pinka folyó keleti partján.	C. 58 11 — 11 K. Ny. 26,97	C. 58 10 — C. 58 11 Ny. 181	07	40	a páros köveket összekötő egyenes vonal a Pinka folyó közepéig.	+	196 029,11	+	8 344,34	203,25	
	C. 58. 11. Ny.		1985	Magyar területen, a Pinka folyó nyugati partján.	C. 58 11 — K. K. 82,53	C. 58 10 — C. 59 11 K. 261	30	20	a Pinka folyó középvonala, annak hajlatai szerint.	+	196 054,18	+	8 354,27	203,37	
C. 59. K.		páros		Osztrák területen, a Pinka folyó keleti partján.	C. 58 11 — C. 59 11 Ny. Ny. 74,85 1985	C. 58 11 — C. 59 Ny. K. 258	34	00	a páros köveket összekötő egyenes vonal a Pinka folyó közepétől.	+	196 071,93	+	8 273,77	203,60	
C. 59. Ny.				Határponton, a Pinka folyó nyugati partján.	29,10	C. 58 11 — C. 59 Ny. K. 83	40	10	a páros köveket összekötő egyenes vonal a Pinka folyó közepétől.	+	196 094,99	+	8 291,52	203,63	
	C. 59. 1.		Beton, működburkolattal.	Határponton.	81,01	255	02	10	az uradalmi birtok görbe határvonala.	+	196 159,31	+	8 242,29	203,26	
	C. 59. 2.				81,95	86	15	20	az uradalmi birtok egyenes határvonala.	+	196 204,75	+	8 310,45	202,97	
	C. 59. 3.				301,22	238	54	30		+	196 505,64	+	8 296,74	201,93	
	C. 59. 4.				26,83	73	12	30	az uradalmi birtok görbe határvonala.	+	196 499,07	+	8 322,75	202,29	
	C. 59. 5.				50,48	262	25	50	az uradalmi birtok egyenes határvonala.	+	196 545,95	+	8 341,46	208,41	
	C 59. 6.			Határponton, uradalmi erdő szegélyén.	86,02	200	35	20		+	196 631,94	+	8 343,20	223,74	
	C. 59. 7.				23,51	179	19	40	az uradalmi birtok egyenes határvonala.	+	196 655,44	+	8 343,95	226,30	
	C. 59. 8.			Határponton, út kezdetén.	38,50	174	17	10		+	196 693,60	+	8 349,01	226,72	
	C. 59. 9.			Határponton.	50,52	149	28	10	a régi közigazgatási tört határvonal.	+	196 733,36	+	8 380,17	225,55	
					97,64	165	40	50	a régi közigazgatási egyenes határvonal.						

A határvonal térképe.

Méretarány 1 : 2880.

13

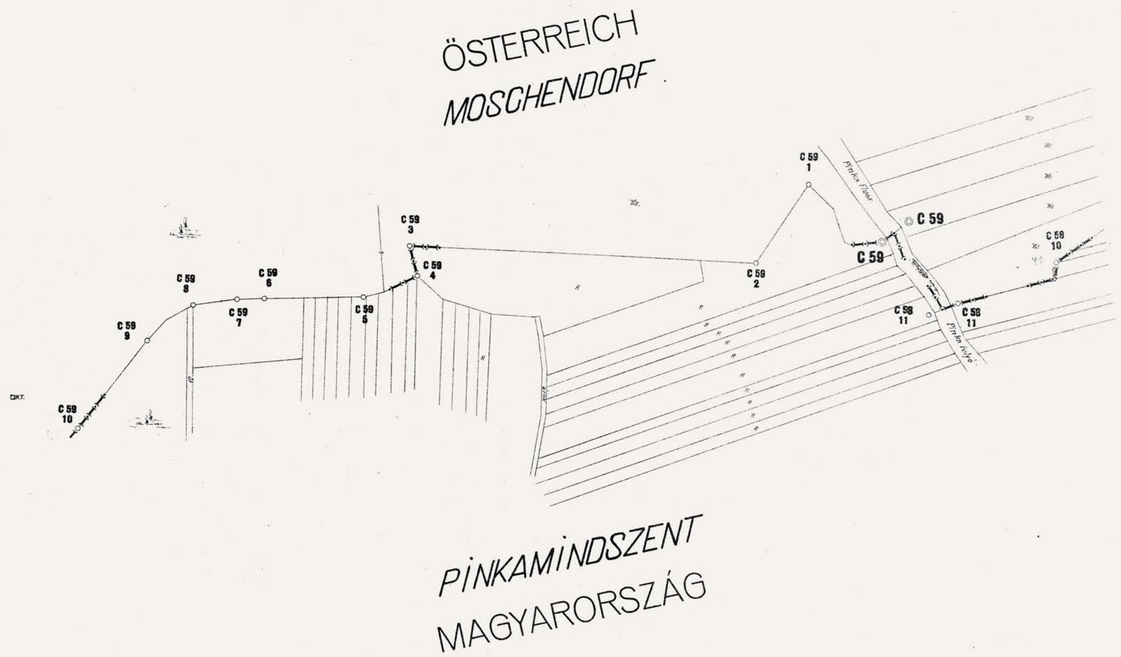

SOPRON, 1924. év julius havában.

Az adatok helyesek:

Ing. **Winter Ferencz** s. k.
udvari tanácsos.
az osztrák delegáció műszaki vezetője.

Makay Gyula s. k.
műszaki tanácsos.
a magyar delegáció műszaki vezetője.