Az okmány az Államhatár Felmérésének és Megjelölésének Magyar-Szlovák Közös Bizottsága 20.. ülésszakáról készült jegyzőkönyv alapján 2006. év 02. hó 10. napján HATÁLYBA LÉPETT.
Budapest, 2006. év 02. hó 10. -n

Dokument NADOBUDOL PLATNOSŤ dňa 10. 02. 2006 v zmysle Protokolu z 20. zasadania Spoločnej slovensko-maďarskej komisie pre zameriavanie a vyznačovanie štátnych hraníc v Budapešti dňa 10. 02. 2006

~~TCHÉCO~~SLOVAQUIE

~~ČESKO~~SLOVENSKO

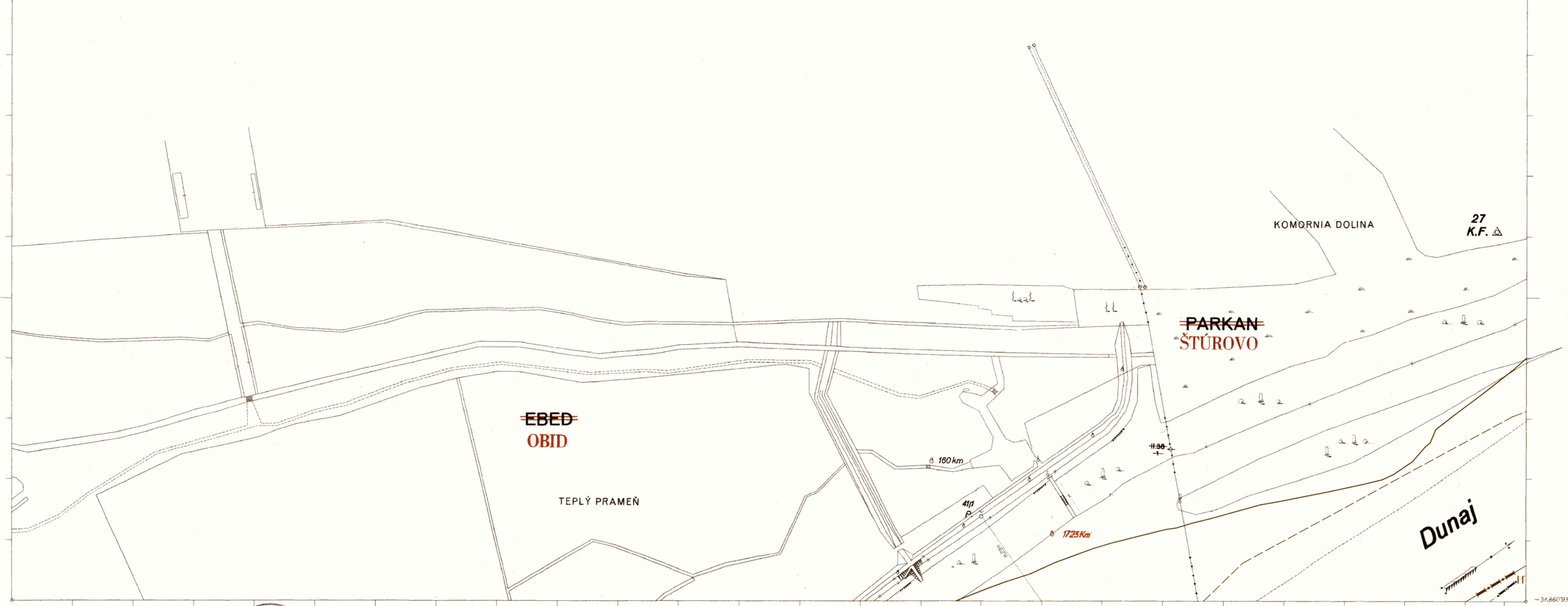

Správnosť doplneného zákresu potvrdzujem.

1:2880

A változtatások helyességét igazolom

Reproduit et imprimé dans l'Institut de reproduction du Ministère des Finances à Prague.

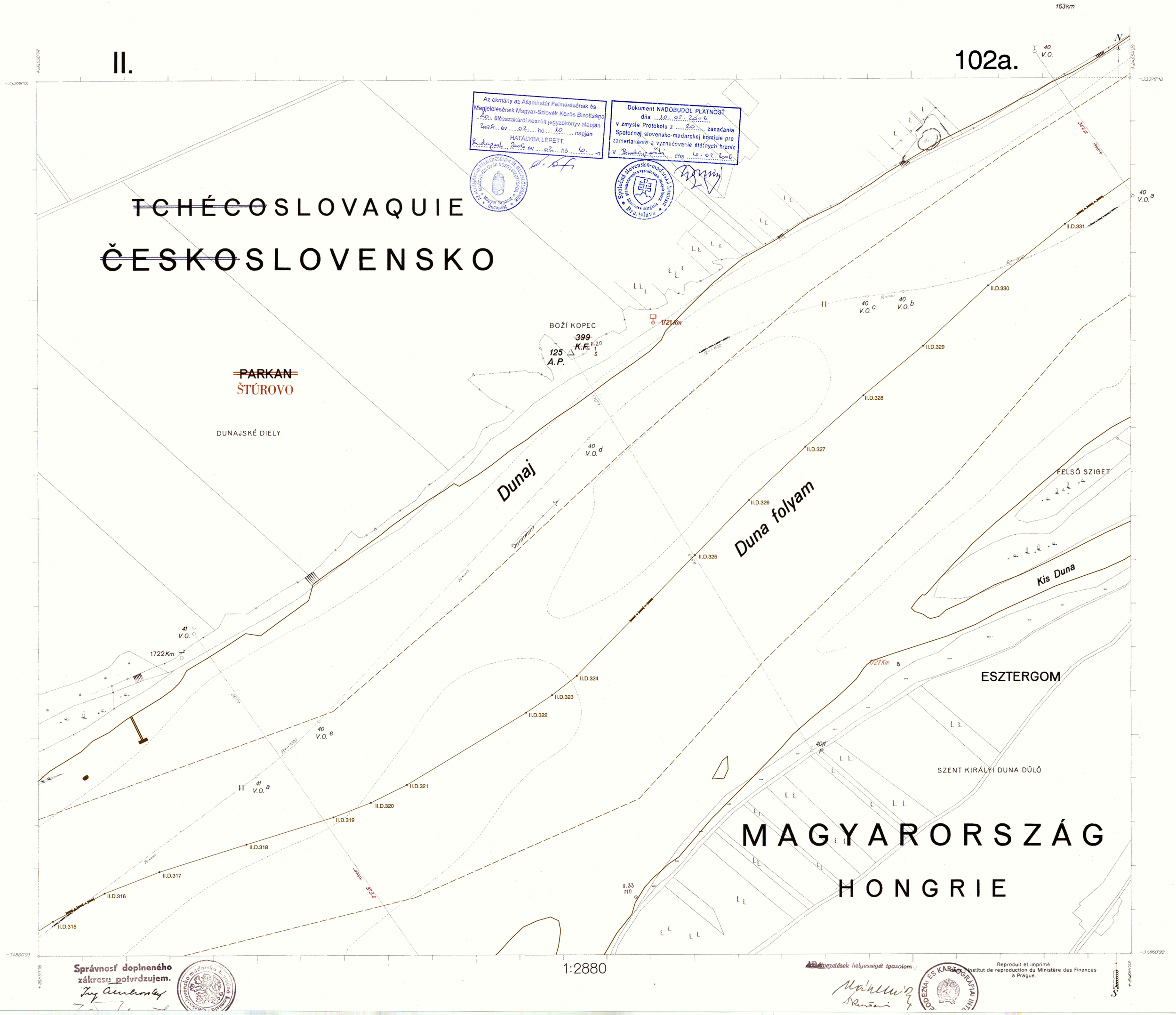

II.
102a.
163km
Az okmány az Államhatár Felmérésének és Megjelölésének Magyar-Szlovák Közös Bizottsága 20. ülésszakáról készült jegyzőkönyv alapján 2006. év 02. hó 10. napján HATÁLYBA LÉPETT.
Budapest 2006 év 02 hó 10. -n
Dokument NADOBUDOL PLATNOSŤ dňa 10. 02. 2006 v zmysle Protokolu z 20. zasadania Spoločnaj slovensko-maďarskej komisie pre zameriavanie a vyznačovanie štátnych hraníc v Budapešti dňa 10. 02. 2006
Spoločná slovensko-maďarská komisia pre zameriavanie a vyznačovanie štátnych hraníc Slovenská delegácia Bratislava
~~TCHÉCO~~SLOVAQUIE
~~ČESKO~~SLOVENSKO
~~PARKAN~~
ŠTÚROVO
DUNAJSKÉ DIELY
BOŽÍ KOPEC
~~399~~ K.F.
125 A.P.
1721 Km
Dunaj
Duna folyam
FELSŐ SZIGET
Kis Duna
ESZTERGOM
SZENT KIRÁLYI DUNA DŰLŐ
MAGYARORSZÁG
HONGRIE
1722 Km
II.D.315
II.D.316
II.D.317
II.D.318
II.D.319
II.D.320
II.D.321
II.D.322
II.D.323
II.D.324
II.D.325
II.D.326
II.D.327
II.D.328
II.D.329
II.D.330
II.D.331
40 V.O.
40 V.O. a
40 V.O. b
40 V.O. c
40 V.O. d
40 V.O. e
41 V.O.
41 V.O. a
40 P.
1:2880
Správnosť doplneného zákresu potvrdzujem.
Az átvezetések helyességét igazolom
Reproduit et imprimé dans l'Institut de reproduction du Ministère des Finances à Prague.

II.

103a.

N

Duna folyam

1722 Km

873 o

230
H.P.

41x
V.O.

SZENTKIRÁLYI DUNA DŰLŐ

BOTTYÁN TÓ

ESZTERGOM

NYÁRAS SZIGET

Dunaág

KÖRTVÉLYES SZIGET

MAGYARORSZÁG

HONGRIE

Az okmány az Államhatár Felmérésének és Megjelölésének Magyar-Szlovák Közös Bizottsága 20.... ülésszakáról készült jegyzőkönyv alapján 2006. év ....02..... hó .....10..... napján HATÁLYBA LÉPETT.
Budapest 2006 év ....02.... hó ....10..... -n

Dokument NADOBUDOL PLATNOSŤ dňa ...10...02...2006
v zmysle Protokolu z .....20..... zasadania Spoločnej slovensko-madarskej komisie pre zameriavanie a vyznačovanie štátnych hraníc
V Budapešti dňa 10.02.2006

Správnosť doplneného zákresu potvrdzujem.

1:2880

Rep.oduit et imprimé dans l'Institut de reproduction du Ministère des Finances à Prague.

II.

104a.

N

PARKAN

ŠTÚROVO

Dunaj

Duna folyam

II.D.334

II.D.333

II.D.332

40 V.O. a

234 H.P.

ALSÓ SZIGET

FELSŐ RÉSZE

390

ESZTERGOM

ESZTERGOMI VIZIVÁROS

1720 Km

PRIMÁSI SZIGET

235 H.P.

FELSŐ SZIGET

Kis Duna

SZÉRŰK

40x V.O.

KOLOZSÚTONTÚLI DŰLŐ

CSAPÁSI KERTEK

BORJÚ MEZŐ

MAGYARORSZÁG

HONGRIE

BOTTYÁN TÓ

SZENTKIRÁLYI DUNA DŰLŐ

CSONKÚT ÉS PAPERE

KIS TÓ

CSAPÁSI FÖLDEK

Az Államhatár Felmérésének és Jelölésének Magyar-Szlovák Közös Bizottsága ...10... ülésszakáról készült jegyzőkönyv alapján 2006 év 02 hó 10. napján HATÁLYBA LÉPETT. Budapest 2006 év 02 hó 10. -n

Dokument NADOBUDOL PLATNOSŤ dňa 10. 02. 2006 v zmysle Protokolu z ...20... zasadania Spoločnej slovensko-maďarskej komisie pre zameriavanie a vyznačovanie štátnych hraníc v Budapešti dňa 10. 02. 2006

Správnosť doplneného zákresu potvrdzujem.

1:2880

A változtatások helyességét igazolom

Reproduit et imprimé dans l'Institut de reproduction du Ministère des Finances à Prague.

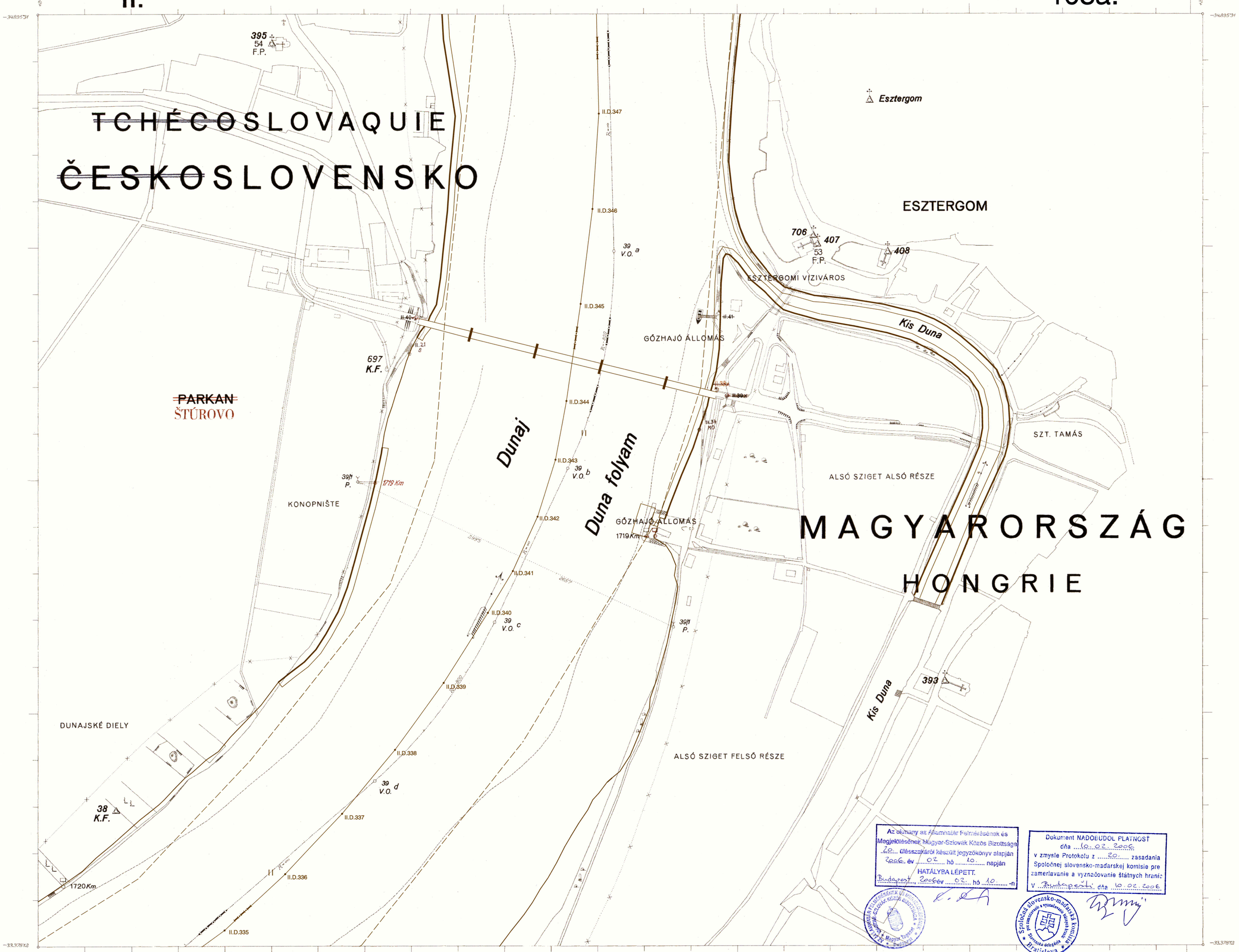

Az olmany az Államhatár Felmérésének és Megjelölésének Magyar-Szlovák Közös Bizottsága 20. ülésszakáról készült jegyzőkönyv alapján 2006. év 02. hó 10. napján HATÁLYBA LÉPETT. Budapest, 2006 év 02. hó 10. -n

Dokument NADOBUDOL PLATNOSŤ dňa 10.02.2006 v zmysle Protokolu z 20. zasadania Spoločnej slovensko-maďarskej komisie pre zameriavanie a vyznačovanie štátnych hraníc V Budapešti dňa 10.02.2006

Správnosť doplneného zákresu potvrdzujem.

Správnosť změn provedených pravidlou barvou podle Doplňkové roku 1984 potvrzuji:

Az 1984. évi kiegészítő alapján a narancssárga színű átvezetett változás helyességét igazolom.

1:2880

Az átvezetések helyességét igazolom

Reproduit et imprimé dans l'Institut de reproduction du Ministère des Finances à Prague.



Az okmány az Államhatár Felmérésének és Megjelölésének Magyar-Szlovák Közös Bizottsága 20.. ülésszakáról készült jegyzőkönyv alapján 2006. év 02. hó 10. napján HATÁLYBA LÉPETT.
Budapest 2006 év 02. hó 10. -n

Dokument NADOBUDOL PLATNOSŤ dňa 10. 02. 2006 v zmysle Protokolu z 20.. zasadania Spoločnej slovensko-maďarskej komisie pre zameriavanie a vyznačovanie štátnych hraníc v Budapešti dňa 10. 02. 2006

Správnosť doplneného zákresu potvrdzujem.

...ost změn podle Doplňku z r. ... provedených modrou barvou potvrzuji:

Az 1973. évi Kiegészítőben feltüntetett változások kék színnel történt átvezetésének helyességét igazolom:

Az átvezetések helyességét igazolom

Reproduit et imprimé dans l'Institut de reproduction du Ministère des Finances à Prague

II. 107a.



Az okmány az Államhatár Felmérésének és Megjelölésének Magyar-Szlovák Közös Bizottsága 20. ülésszakáról készült jegyzőkönyv alapján 2006 év 02 hó 10. napján HATÁLYBA LÉPETT.
Budapest, 2006 év 02 hó 10. -n
Dokument NADOBUDOL PLATNOSŤ dňa 10. 02. 2006 v zmysle Protokolu z 20. zasadania Spoločnej slovensko-maďarskej komisie pre zameriavanie a vyznačovanie štátnych hraníc
V Budapešti dňa 10. 02. 2006
Hron
KAMENICA NAD HRONOM
ZA DRÁHOU
Hron
TCHÉCOSLOVAQUIE
ČESKOSLOVENSKO
38 V.O.
II.23
PARKAN
ŠTÚROVO
Mrtvý Hron
NA PANSKOM
Dunaj
II.D.373
II.D.372
1:2880
Správnosť doplneného zákresu potvrdzujem.
Az átvezetések helyességét igazolom
Reproduit et imprimé dans l'Institut de reproduction du Ministère des Finances à Prague.

II. 108a.

Az okmány az Államhatár Felmérésének és Megjelölésének Magyar-Szlovák Közös Bizottsága 20. ülésszakáról készült jegyzőkönyv alapján 2006 év 02 hó 10. napján HATÁLYBA LÉPETT. Budapest, 2006 év 02 hó 10. -n

Dokument NADOBUDOL PLATNOSŤ dňa 10. 02. 2006 v zmysle Protokolu z 20. zasadania Spoločnej slovensko-maďarskej komisie pre zameriavanie a vyznačovanie štátnych hraníc V Budapešti dňa 10. 02. 2006

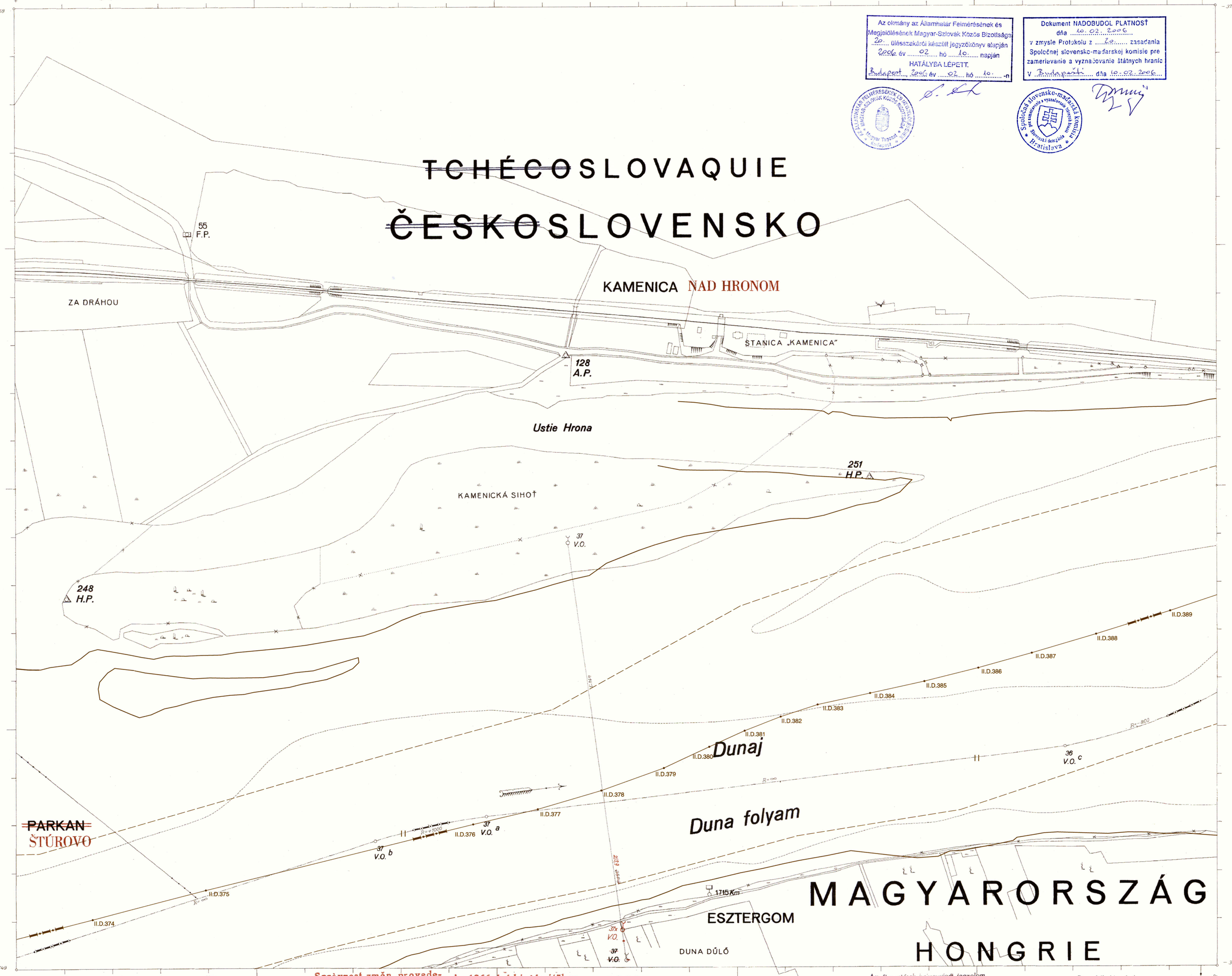

1:2880

Správnosť doplneného zákresu potvrdzujem.

Správnost změn provedených podle doplňku z r.1966 potvrzují

Az 1966. évi kiegészítőben feltüntetett változások átvezetésének helyességét igazoljuk

Az átvezetések helyességét igazolom

Reproduit et imprimé dans l'Institut de reproduction du Ministère des Finances à Prague.

II.

109a.

N

Duna folyam

1716 Km

38
V.O.

ESZTERGOM

HONVÉD TEMETŐ

DUNA DŰLŐ

HOMOK DŰLŐ

MAGYARORSZÁG

HONGRIE

1:2880

Az okmány az Államhatár Felmérésének és Megjelölésének Magyar-Szlovák Közös Bizottsága 20. ülésszakáról készült jegyzőkönyv alapján 2006. év 02. hó 10. napján HATÁLYBA LÉPETT.
Budapest, 2006 év 02. hó 10. -n

Dokument NADOBUDOL PLATNOSŤ dňa 10. 02. 2006 v zmysle Protokolu z 20. zasadania Spoločnej slovensko-maďarskej komisie pre zameriavanie a vyznačovanie štátnych hraníc v Budapešti dňa 10. 02. 2006

Správnosť doplneného zákresu potvrdzujem.

...n změn podle doplňku z r. ... provedených modrou barvou potvrzuji:

Az 1973. évi Kiegészítőben feltüntetett változások kék színnel történt átvezetésének helyességét igazolom:

Az átvezetések helyességét igazolom

Reproduit et imprimé dans l'Institut de reproduction du Ministère des Finances à Prague.

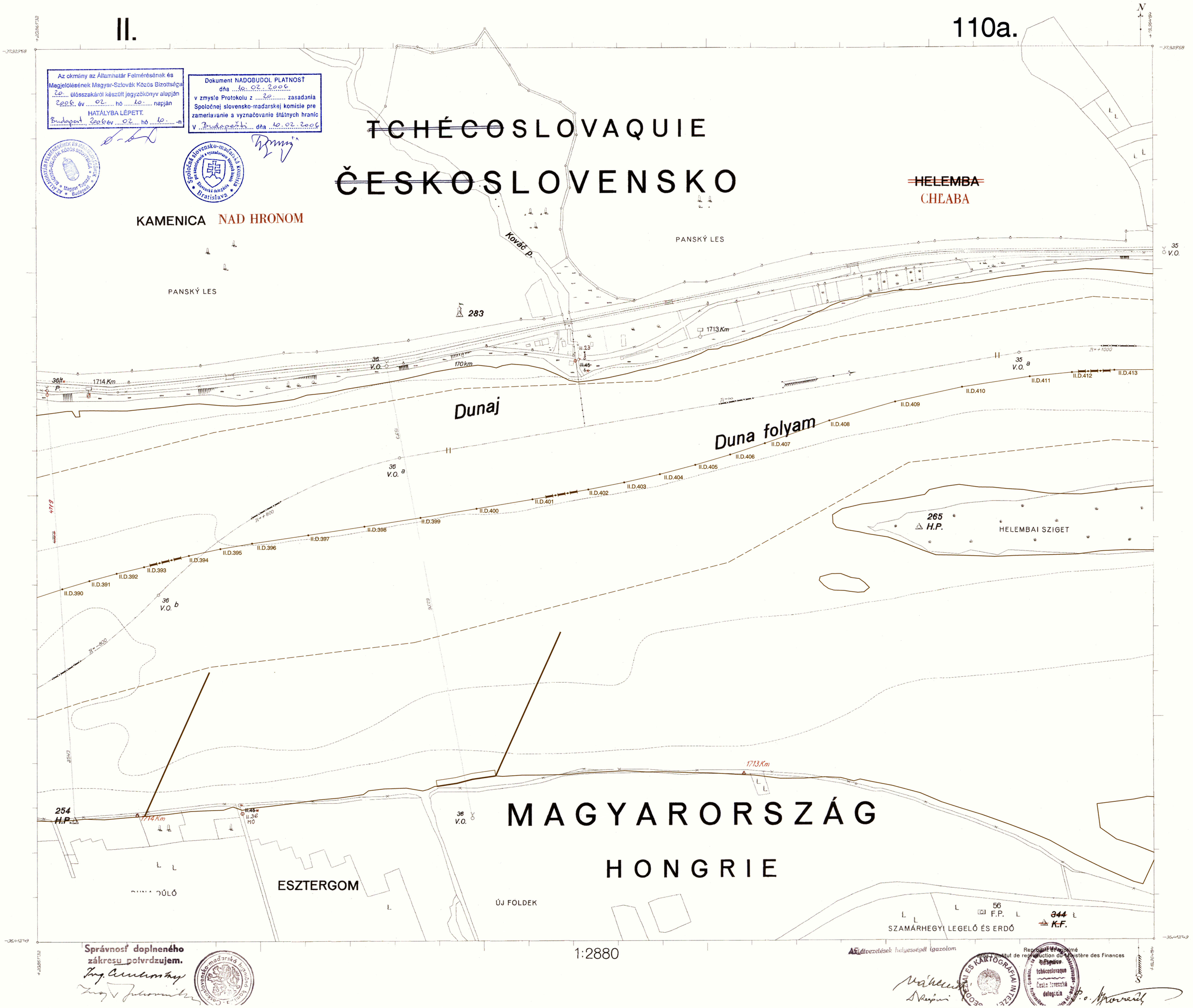
II.
110a.
Az okmány az Államhatár Felmérésének és Megjelölésének Magyar-Szlovák Közös Bizottsága 20. ülésszakáról készült jegyzőkönyv alapján 2006. év 02. hó 10. napján HATÁLYBA LÉPETT. Budapest 2006 év 02 hó 10. -n
Dokument NADOBUDOL PLATNOSŤ dňa 10. 02. 2006 v zmysle Protokolu z 20. zasadania Spoločnej slovensko-maďarskej komisie pre zameriavanie a vyznačovanie štátnych hraníc V Budapešti dňa 10. 02. 2006
TCHÉCOSLOVAQUIE
ČESKOSLOVENSKO
HELEMBA
CHĽABA
KAMENICA NAD HRONOM
PANSKÝ LES
PANSKÝ LES
Kováč p.
283
1713 Km
1714 Km
170 km
Dunaj
Duna folyam
265 H.P.
HELEMBAI SZIGET
254 H.P.
1714 Km
1713 Km
MAGYARORSZÁG
HONGRIE
ESZTERGOM
ÚJ FOLDEK
SZAMÁRHEGYI LEGELŐ ÉS ERDŐ
344 K.F.
56 F.P.
1:2880
Správnosť doplneného zákresu potvrdzujem.
Az átvezetések helyességét igazolom
Reprodukt ez nyomtatvány
dans l'Institut de reproduction du Ministère des Finances
Československo-maďarská hraničná komisia
Československo-maďarská komisia pre zameriavanie a vyznačovanie štátnych hraníc
Slovenská delegácia
Bratislava
Magyar Tagozat
Budapest
Az Államhatár Felmérésének és Megjelölésének Magyar-Szlovák Közös Bizottsága
Geodézia és kartográfiai intézet
Československo-maďarská hraničná komisia
Československo-maďarská komisia pre zameriavanie a vyznačovanie štátnych hraníc
Slovenská delegácia
Bratislava
Československo-maďarská hraničná komisia
Československo-maďarská komisia pre zameriavanie a vyznačovanie štátnych hraníc
Slovenská delegácia
Bratislava

II.

111a.

Az okmány az Államhatár Felmérésének és Megjelölésének Magyar-Szlovák Közös Bizottsága 20... ülésszakáról készült jegyzőkönyv alapján 2006. év 02. hó 10. napján HATÁLYBA LÉPETT. Budapest 2006 év 02. hó 10. -n

Dokument NADOBUDOL PLATNOSŤ dňa 10.02.2006 v zmysle Protokolu z 29. zasadania Spoločnej slovensko-maďarskej komisie pre zameriavanie a vyznačovanie štátnych hraníc v Budapešti dňa 10.02.2006

~~TCHÉCO~~SLOVAQUIE

~~ČESKO~~SLOVENSKO

KOMÁRNIK

57 F.P.

N

35 V.O.

1712 Km

172 km

34f P.

~~HELEMBA~~ CHĽABA

DUNAJSKÉ HONY

1711 Km

Dunaj

34 d V.O.

II.D.414 II.D.415 II.D.416 II.D.417 II.D.418 II.D.419 II.D.420 II.D.421

34 c V.O.

Duna folyam

II.D.422 II.D.423 II.D.424 II.D.425

34 b V.O.

II.D.426 II.D.427 II.D.428 II.D.429 II.D.430 II.D.431 II.D.432 II.D.433 II.D.434

34 a V.O.

34 V.O.

HELEMBAI SZIGET

267 H.P.

MAGYARORSZÁG

HONGRIE

DÉDAI SZIGET

ESZTERGOM

35 V.O.

1712 Km

DÉDAI CSÁRDA

SZAMÁRHEGYI LEGELŐ ÉS ERDŐ

II.37 MO

1711 Km

34 V.O.

Správnosť doplneného zákresu potvrdzujem.

A rávezetések helyességét igazolom

1:2880

Reproduit et imprimé dans l'Institut de reproduction du Ministère des Finances à Prague.

II.

112a.

Az okmány az Államhatár Felmérésének és Megjelölésének Magyar-Szlovák Közös Bizottsága 20. ülésszakáról készült jegyzőkönyv alapján 2006. év 02. hó 10. napján HATÁLYBA LÉPETT.
Budapest, 2006 év 02. hó 10. -n

ÁLLAMHATÁR FELMÉRÉSÉNEK ÉS MEGJELÖLÉSÉNEK MAGYAR-SZLOVÁK KÖZÖS BIZOTTSÁGA Magyar Tagozat Budapest

Dokument NADOBUDOL PLATNOSŤ
dňa 10. 02. 2006
v zmysle Protokolu z 20. zasadania Spoločnej slovensko-madarskej komisie pre zameriavanie a vyznačovanie štátnych hraníc
V Budapešti dňa 10. 02. 2006

Spoločná slovensko-maďarská komisia pre zameriavanie a vyznačovanie štátnych hraníc Slovenská delegácia Bratislava

~~TCHÉCOS~~LOVAQUIE

~~ČESKOS~~LOVENSKO

DUNAJSKÉ HONY

~~HELEMBA~~
CHĽABA

1710 Km

174 km

1709 Km

175 km

II.D.435 II.D.436 II.D.437 II.D.438 II.D.439 II.D.440 II.D.441 II.D.442 II.D.443 II.D.444 II.D.445 II.D.446 II.D.447 II.D.448 II.D.449 II.D.450 II.D.451 II.D.452 II.D.453 II.D.454 II.D.455

33 V.O. e
33 V.O. d
33 V.O. c
33 V.O. b
33 V.O. a
33 V.O.

Dunaj

Duna folyam

ESZTERGOM

PILISMARÓT

MAGYARORSZÁG

HONGRIE

1710 Km

1:2880

Správnosť doplneného zákresu potvrdzujem.

Geodetický a kartografický inštitút Bratislava

Az átvezetések helyességét igazolom

GEODÉZIAI ÉS KARTOGRÁFIAI INTÉZET

Reproduit et imprimé dans l'Institut de reproduction du Ministère des Finances à Prague.

II.

113a.

HIDEGLELŐS KERESZT

PILISMARÓT

ESZTERGOM

Duna folyam

33II P.

131 A.P.

1709 Km

33 V.O.

SZOBI ÚT

BASAHARCI CSÁRDA

MAGYARORSZÁG

HONGRIE

Az okmány az Államhatár Felmérésének és Megjelölésének Magyar-Szlovák Közös Bizottsága 20... ülésszakáról készült jegyzőkönyv alapján 2006 év 02 hó 10 napján HATÁLYBA LÉPETT.
Budapest, 2006 év 02 hó 10 -n

Dokument NADOBUDOL PLATNOSŤ dňa 10.02.2006 v zmysle Protokolu z ...20... zasadnia Spoločnej slovensko-maďarskej komisie pre zameriavanie a vyznačovanie štátnych hraníc V Budapešti dňa 10.02.2006

Správnosť doplneného zákresu potvrdzujem.

1:2880

Az ábrázolások helyességét igazolom.

Reproduit et imprimé dans l'Institut de reproduction du Ministère des Finances à Prague.



Az okmány az Államhatár Felmérésének és Megjelölésének Magyar-Szlovák Közös Bizottsága 20. ülésszakáról készült jegyzőkönyv alapján 2006 év 02 hó 10. napján HATÁLYBA LÉPETT.
Budapest, 2006 év 02 hó 10. -n

Dokument NADOBUDOL PLATNOSŤ dňa 10. 02. 2006 v zmysle Protokolu z 20. zasadania Spoločnej slovensko-maďarskej komisie pre zameriavanie a vyznačovanie štátnych hranic v Budapešti dňa 10. 02. 2006

II.

115a.

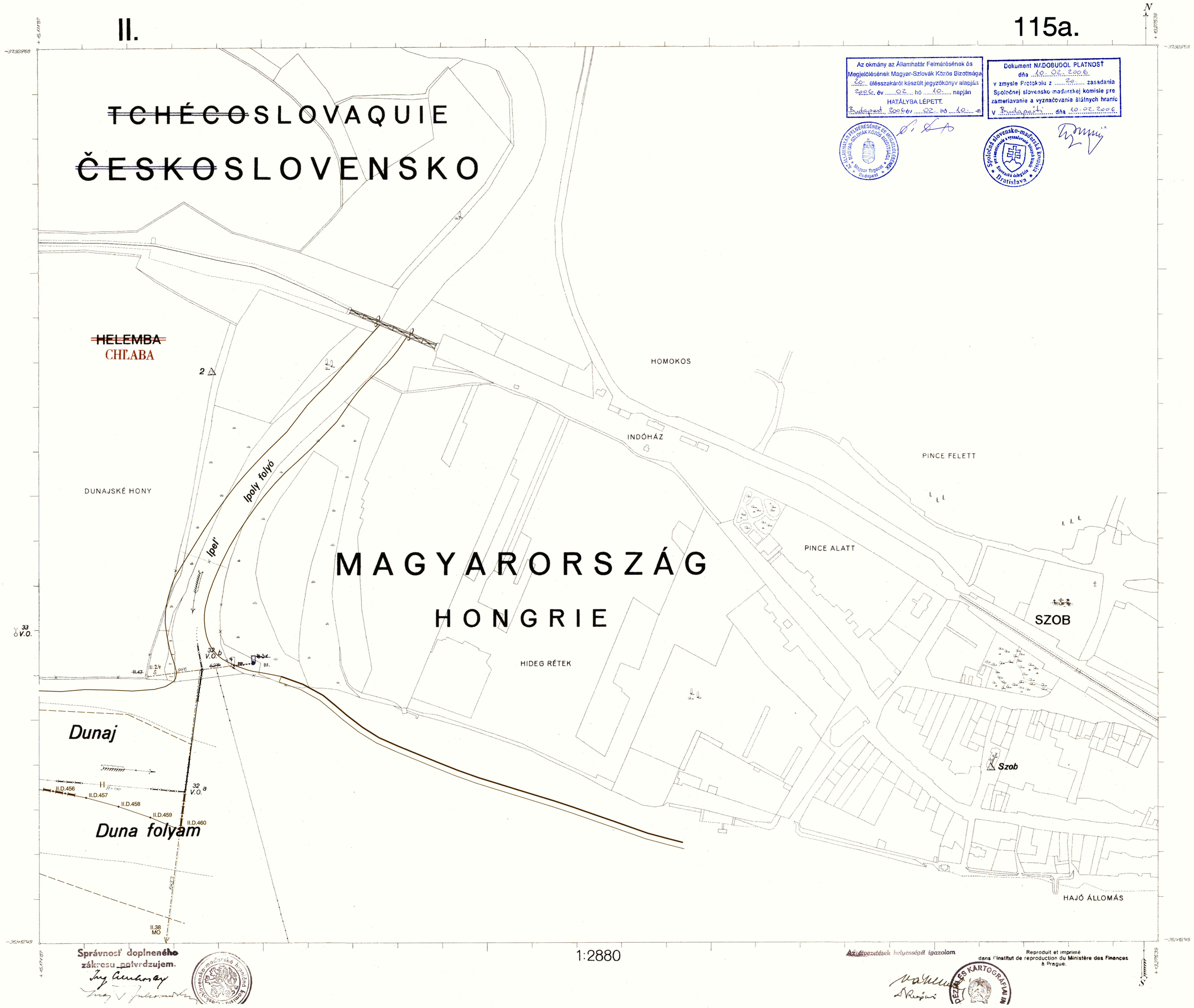

Az okmány az Államhatár Felmérésének és Megjelölésének Magyar-Szlovák Közös Bizottsága 20. ülésszakáról készült jegyzőkönyv alapján 2006. év 02. hó 10. napján HATÁLYBA LÉPETT. Budapest, 2006 év 02. hó 10. -n

Dokument NADOBUDOL PLATNOSŤ dňa 10. 02. 2006 v zmysle Protokolu z 20. zasadania Spoločnej slovensko-maďarskej komisie pre zameriavanie a vyznačovanie štátnych hraníc v Budapešti dňa 10. 02. 2006.

Správnosť doplneného zákresu potvrdzujem.

1:2880

Az átvezetések helyességét igazolom

Reproduit et imprimé dans l'Institut de reproduction du Ministère des Finances à Prague.