MAGYARORSZÁG ÉS CSEHSZLOVÁKIA

KÖZÖTTI

ÁLLAMI HATÁRVONAL

RÉSZLETES TÉRKÉPE

KÉSZÜLT: 1922-1925

MÉRETARÁNY 1:2880



SZAKASZ: XVII

ÁTNÉZETI VÁZLAT

~~TCHÉCO~~SLOVAQUIE

~~ČESKO~~SLOVENSKO

MAGYARORSZÁG

HONGRIE

1:75.000

1Km. 500 0 1 2 3 4 5 6 7 8 9 10Km.

JELMAGYARÁZAT:

BARÁTI / PRESELANY — községek nevei

VIKTORIA MJR. / BUKOVÁ STRÁN — egyes elnevezések

Duna folyam / Dunaj — hajózható folyók

Ipoly folyó / Žitava — nem hajózható folyók

Kemencze p. / Suchá — patakok, csatornák

KÖVEK:

- *Mahura* — felsőrendű háromsz. pont
- 47 — IV^ed -u- -u- -u-
- hármas határoszlopok
- XII — szakaszhatárkő
- IV — -u- -u- egyuttal hrsz. pont
- IV. 11. — főhatárkő
- IV.11 2 — mellékhatárkő
- IV.11 3a — közbeiktatott határkő
- faoszlop
- 95 — sokszögkő
- 97 — sokszögpont csak föld alatt állandósítva
- mesgyekő
- mesgyekaró
- IV.11 5a — mesgyekő
- 98 — -u- egyuttal sokszögpont
- 14 Km. — kilométerkő és karó
- határdomb
- határfa
- 41. V.O. — vízrajzi osztály szelvénykőve
- 128 H.P. — régi háromszögelési pontok
- 127 K.F. — régi háromszögelési pontok

MŰVELÉSI ÁGAK

- szántóföld
- legelő
- rét
- lombos erdő
- fenyves erdő
- erdő vegyes fákkal
- fűzes
- kert
- szőlő
- mocsár
- nádas
- homokzátony
- temető

JELMAGYARÁZAT:

- épületek
- templom
- erdészlak
- vízimalom
- vasut
- kövesút árkokkal
- út
- bevágás
- töltés
- csatorna
- kőhid
- fahidak
- fahíd kőpillérekkel
- vashid
- komp
- a vízfolyás iránya
- kulak
- kőkereszt
- fakereszt
- szemaforok
- vízmérce
- C 391 — A békeszerződésben vagy a bizottság döntéseiben mérvadó megjelölt magassági pont
- sokszögoldal
- állami határ
- községi határ
- bemért határrészlet
- felezett -u-
- határfolyó mozgó határral
- beterezett községi határ
- -u- birtok -u-

GEODÉZIAI ÉS KARTOGRÁFIAI INTÉZET

A felvezetések helyességét igazolom

Správnosť doplneného zákresu potvrdzujem.

Geografický ústav československého vojenského správy

M.KIR. VII.LV.T-BA VÉVE
1995 MARC 27.
SORSZÁMA: 30

M.kir. állami nyomda Budapest. 1925.

XVII. 1.

Ezen okmány magyar és szlovák példányán levő fekete, — színű felszerkesztések azonosságát az Államhatár Felmérésének és Megjelölésének Magyar–Szlovák Közös Bizottsága hitelesítette.
Bobrovník 2001 év 12. hó 7. nap

Dr. Sión József

Az Államhatár Felmérésének és Megjelölésének Magyar-Szlovák Közös Bizottsága, Magyar Tagozat, Budapest

Zhodnosť zákresov čiernou, — farbou slovenskom a maďarskom vyhotovení tohto dokumentu overila Spoločná slovensko-maďarská komisia pre zameriavanie a vyznačovanie štátnych hraníc
V Bobrovníku dňa 7. 12. 2001

Ing. Julius Bel

Spoločná slovensko-maďarská komisia pre zameriavanie a vyznačovanie štátnych hraníc, Slovenská delegácia, Bratislava

~~TCHÉCO~~SLOVAQUIE

~~ČESKO~~SLOVENSKO



TRSTENÉ PRI HORNÁDE
~~NÁDOŠŤ~~

FELSŐKÉKED

MAGYARORSZÁG

HONGRIE

1:2880

Az átvezetések helyességét igazolom

Správnosť doplneného zákresu potvrdzujem.

Ing. Čiernovský

Reproduit et imprimé dans l'Institut de reproduction du Ministère des Finances à Prague

~~TCHÉCO~~SLOVAQUIE

~~ČESKO~~SLOVENSKO

TRSTENÉ PRI HORNÁDE
~~NÁDOŠŤ~~

NÁDOŠŤSKÉ PASIENKY

PLÁNKY

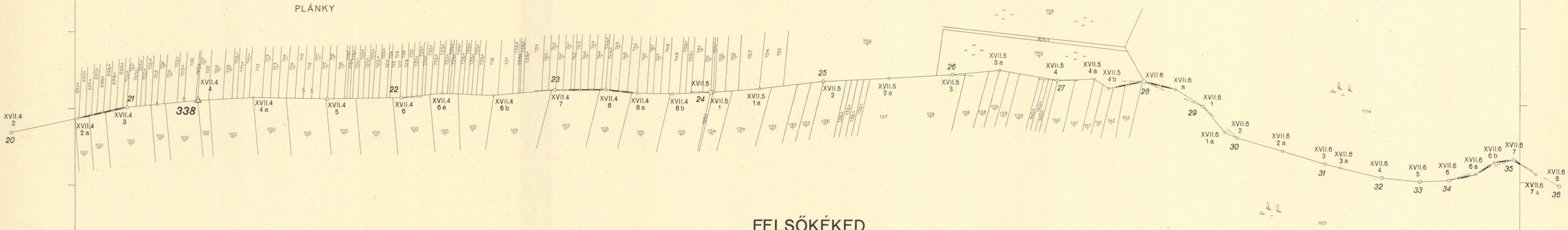

FELSŐKÉKED

MAGYARORSZÁG

HONGRIE

Ezen okmány magyar és szlovák példányán levő fekete, — színű felszerkesztések azonosságát az Államhatár Felmérésének és Megjelölésének Magyar–Szlovák Közös Bizottsága hitelesítette.
Bobrovník, 2001. év 12. hó 7. nap

Dr. Diák Ferenc

Zhodnosť zákresov čiernou, — farbou slovenskom a maďarskom vyhotovení tohto dokumentu overila Spoločná slovensko-maďarská komisia pre zameriavanie a vyznačovanie štátnych hraníc
V Bobrovníku dňa 7.12.2001

Az Államhatár Felmérésének és Megjelölésének Magyar-Szlovák Közös Bizottsága Magyar Tagozat Budapest

Spoločná slovensko-maďarská komisia pre zameriavanie a vyznačovanie štátnych hraníc Slovenská delegácia Bratislava

Az átvezetések helyességét igazolom

Správnosť doplneného zákresu potvrdzujem.

GEODÉZIAI ÉS KARTOGRAFIAI INTÉZET

Československo-maďarská hraničná komisia

1:2880

Reproduit et imprimé dans l'Institut de reproduction du Ministère des Finances à Prague.

Ezen okmány magyar és szlovák példányán levő fekete, — színű felszerkesztések azonosságát az Államhatár Felmérésének és Megjelölésének Magyar–Szlovák Közös Bizottsága hitelesítette.
Bobrovník, 2001 év 12. hó 7. nap

Zhodnosť zákresov čiernou, — farbou slovenskom a maďarskom vyhotovení tohto dokumentu overila Spoločná slovensko-maďarská komisia pre zameriavanie a vyznačovanie štátnych hraníc
V Bobrovníku dňa 7.12.2001

Spoločná slovensko-maďarská komisia pre zameriavanie a vyznačovanie štátnych hraníc Slovenská delegácia Bratislava



1:2880

Az átvezetések helyességét igazolom
Správnosť doplneného zákresu potvrdzujem.
GEODÉZIAI ÉS KARTOGRÁFIAI INTÉZET
Československo-maďarská hraničná komisia

Reproduit et imprimé dans l'Institut de reproduction du Ministère des Finances à Prague.

XVII. 4.



~~TCHÉCO~~SLOVAQUIE

~~ČESKO~~SLOVENSKO

SKÁROŠ

FŰZÉR

MAGYARORSZÁG

HONGRIE

Ezen okmány magyar és szlovák példányán levő fekete, ——— színű felszerkesztések azonosságát az Államhatár Felmérésének és Megjelölésének Magyar–Szlovák Közös Bizottsága hitelesítette.
Bobrovník, 2001. év 12. hó 7. nap

Dr. Dionjáz

Zhodnosť zákresov čiernou, ——— farbou slovenskom a maďarskom vyhotovení tohto dokumentu overila Spoločná slovensko-maďarská komisia pre zameriavanie a vyznačovanie štátnych hraníc
V Bobrovníku dňa 7.12.2001

Ing. Jelenčík

AZ ÁLLAMHATÁR FELMÉRÉSÉNEK ÉS MEGJELÖLÉSÉNEK MAGYAR-SZLOVÁK KÖZÖS BIZOTTSÁGA Magyar Tagozat Budapest

Spoločná slovensko-maďarská komisia pre zameriavanie a vyznačovanie štátnych hraníc Slovenská delegácia Bratislava

1:2880

Reproduit et imprimé dans l'Institut de reproduction du Ministère des Finances à Prague.



Ezen okmány magyar és szlovák példányán levő fekete, — színű felszerkesztések azonosságát az Államhatár Felmérésének és Megjelölésének Magyar–Szlovák Közös Bizottsága hitelesítette.
Bobrovník, 2001. év 12. hó 7. nap

Zhodnosť zákresov čiernou, — farbou slovenskom a maďarskom vyhotovení tohto dokumentu overila Spoločná slovensko-maďarská komisia pre zameriavanie a vyznačovanie štátnych hraníc
V Bobrovníku dňa 7.12.2001

Reproduit et imprimé dans l'Institut de reproduction du Ministère des Finances à Prague.

Ezen okmány magyar és szlovák példányán levő fekete, — színű felszerkesztések azonosságát az Államhatár Felmérésének és Megjelölésének Magyar–Szlovák Közös Bizottsága hitelesítette.
Bobrovník, 2001. év 12. hó 7. nap

Zhodnosť zákresov čiernou, — farbou slovenskom a maďarskom vyhotovení tohto dokumentu overila Spoločná slovensko-maďarská komisia pre zameriavanie a vyznačovanie štátnych hraníc
V Bobrovníku dňa 7.12.2001.

Spoločná slovensko-maďarská komisia pre zameriavanie a vyznačovanie štátnych hraníc Slovenská delegácia Bratislava



Reproduit et imprimé dans l'Institut de reproduction du Ministère des Finances à Prague.

N

~~TCHÉCO~~SLOVAQUIE

~~ČESKO~~SLOVENSKO

SKÁROŠ

C825

C896

Veľká Milica XVII.22 Nagy Milicz

PANSKÝ LES

PANSKÝ LES

FŰZÉR

MAGYARORSZÁG

HONGRIE

Hermanház

Ezen okmány magyar és szlovák példányán levő fekete, — színű felszerkesztések azonosságát az Államhatár Felmérésének és Megjelölésének Magyar–Szlovák Közös Bizottsága hitelesítette.
Bobrovník, 2001. év 12. hó 7. nap

Zhodnosť zákresov čiernou, ~ farbou slovenskom a maďarskom vyhotovení tohto dokumentu overila Spoločná slovensko-maďarská komisia pre zameriavanie a vyznačovanie štátnych hraníc
V Bobrovníku dňa 7.12.2001

Spoločná slovensko-maďarská komisia pre zameriavanie a vyznačovanie štátnych hraníc Slovenská delegácia Bratislava

1:2880

Reproduit et imprimé
dans l'Institut de reproduction du Ministère des Finances
à Prague.

XVII.

8.

N

178.646'48

123.417'19

180.165'98

180.042'97

122.893'16

122.538'16

121.900'00

Ezen okmány magyar és szlovák példányán levő fekete, ——— színű felszerkesztések azonosságát az Államhatár Felmérésének és Megjelölésének Magyar–Szlovák Közös Bizottsága hitelesítette.
Bobovnik, 2001. év 12. hó 7. nap
Dr. Sárközi Gyula
AZ ÁLLAMHATÁR FELMÉRÉSÉNEK ÉS MEGJELÖLÉSÉNEK MAGYAR–SZLOVÁK KÖZÖS BIZOTTSÁGA * Magyar Tagozat * Budapest *

Zhodnosť zákresov čiernou, ——— farbou slovenskom a maďarskom vyhotovení tohto dokumentu overila Spoločná slovensko-maďarská komisia pre zameriavanie a vyznačovanie štátnych hraníc
V Bobovníku dňa 7.12.2001
Ing. Július Bella
Spoločná slovensko-maďarská komisia pre zameriavanie a vyznačovanie štátnych hraníc * Slovenská delegácia * Bratislava *

~~TCHÉCO~~SLOVAQUIE

~~ČESKO~~SLOVENSKO

SKÁROŠ

PANSKÝ LES

FŰZÉR

MAGYARORSZÁG

HONGRIE

SLANSKÁ ~~SALANCKÁ~~ HUTA

C801 △ 343

C666 △ 344

PUSZTAFALU

197 198 199 200 200a 201 202 203 204 205 206 207 208 209 210 211 212 213 214 215 216 217 218 219 220 221 222 222a 223 224 225 226 227 228 229 230 231 232 233 234 235 236 237 238 239 240 241

XVII.24 3 · XVII.24 4 · XVII.24 4a · XVII.24 5 · XVII.24 6 · XVII.24 7 · XVII.24 7a · XVII.24 8 · XVII.25 · XVII.25 a · XVII.25 b · XVII.25 c · XVII.25 1 · XVII.25 1a · XVII.25 2 · XVII.25 3 · XVII.25 4 · XVII.25 4a · XVII.25 5 · XVII.25 6 · XVII.25 6a · XVII.25 7 · XVII.25 8 · XVII.25 9 · XVII.25 10 · XVII.25 11 · XVII.25 12 · XVII.26 · XVII.26 1 · XVII.26 2 · XVII.26 3 · XVII.26 3a · XVII.26 4 · XVII.26 5 · XVII.26 5a · XVII.26 6 · XVII.26 6a · XVII.26 7 · XVII.26 7a · XVII.27 · XVII.27 1 · XVII.27 2 · XVII.27 3 · XVII.27 4 · XVII.27 5 · XVII.27 6 · XVII.27 7 · XVII.27 8 · XVII.27 9 · XVII.27 10 · XVII.28 · XVII.28 1 · XVII.28 1a · XVII.28 2 · XVII.28 3 · XVII.28 4 · XVII.28 5 · XVII.28 6 · XVII.28 7 · XVII.28 8

1843 · 1095

Az átvezetések helyességét igazolom
Kovácsné Kovács Éva
Szerkesztő

GEODÉZIAI ÉS KARTOGRÁFIAI INTÉZET

Správnosť doplneného zákresu potvrdzujem.
Ing. Július Bella

Spoločná slovensko-maďarská komisia pre zameriavanie a vyznačovanie štátnych hraníc

1:2880

Reproduit et imprimé
dans l'Institut de reproduction du Ministère des Finances
à Prague.

XVII. 9.

Az 1979 évi kiegészítő átvezetések alapján a piros színnel feltüntetett változások ... napon léptek hatályba az Államhatár Felmérésének és Megjelölésének Magyar-Szlovák Közös Bizottsága ... ülésszakáról készült jegyzőkönyvnek megfelelően.
Siófok 1999 év X hó 15 nap.
Dr. Dornyai Antal

Správnosť zmien vykonaných červenou farbou podľa Doplnku z roku 1979 potvrdzujú:

IZRANSKÁ MEDZA

PUSZTAFALU

BABA

BABA

TCHÉCOSLOVAQUIE

ČESKOSLOVENSKO

SLANSKÁ
~~SALANCKÁ~~ HUTA

MAGYARORSZÁG

HONGRIE

Ezen okmányon kék színnel feltüntetett változások 1999 V 21 napon léptek hatályba az Államhatár Felmérésének és Megjelölésének Magyar-Szlovák Közös Bizottsága 10. ülésszakáról készült jegyzőkönyvnek megfelelően.
Siófok 1999 év X hó 15 nap.
Dr. Siráfalvi Károly

Zmeny v tomto dokumente vyznačené modrou farbou nadobudli platnosť dňa 21. mája 1999.
v zmysle Protokolu z 10. zasadania Spoločnej slovensko-maďarskej komisie pre zameriavanie a vyznačovanie štátnych hraníc
V Siófoku dňa 15. októbra 1999
Ing. Július Bella

Ezen okmány magyar és szlovák példányán levő fekete, kék barna piros színű felszerkesztések azonosságát az Államhatár Felmérésének és Megjelölésének Magyar–Szlovák Közös Bizottsága hitelesítette.
Budapest, 2001 év 12 hó 4 nap
Dr. Siráfalvi Károly

Zhodnosť zákresov čiernou, modrou, kvetnou, červenou farbou slovenskom a maďarskom vyhotovení tohto dokumentu overila Spoločná slovensko-maďarská komisia pre zameriavanie a vyznačovanie štátnych hraníc
V Bratislave dňa 7.12.2001
Ing. Július Bella

Az átvezetések helyességét igazolom
Dr. Mátrai

Správnosť doplneného zákresu potvrdzujem.
Ing. Čierkovský

Az 1999 évi kiegészítő alapján a piros színnel átvezetett változások helyességét igazolom
Dr. Siráfalvi Károly

Správnosť zmien vykonaných červenou farbou podľa Doplnku z roku 1999 potvrzuji:

1:2880

Reproduit et imprimé dans l'Institut de reproduction du Ministère des Finances à Prague.


XVII.
10.
SLANSKÁ
~~SALANCKÁ~~ HUTA
PUSZTAFALU
~~TCHÉCO~~SLOVAQUIE
~~ČESKO~~SLOVENSKO
MAGYARORSZÁG
HONGRIE
Hársoshegy
Háršaš
C622
BYŠTA
BABA
BISTE
1:2880
Ezen okmány magyar és szlovák példányán levő fekete, piros színű felszerkesztések azonosságát az Államhatár Felmérésének és Megjelölésének Magyar–Szlovák Közös Bizottsága hitelesítette.
Bobrovník, 2001 év 12. hó 7. nap
Zhodnosť zákresov čiernou, červenou farbou slovenskom a maďarskom vyhotovení tohto dokumentu overila Spoločná slovensko-maďarská komisia pre zameriavanie a vyznačovanie štátnych hraníc
V Bobrovníku dňa 7.12.2001
Az átvezetések helyességét igazolom
Správnosť doplneného zákresu potvrdzujem.
Reproduit et imprimé dans l'Institut de reproduction du Ministère des Finances à Prague.



~~TCHÉCO~~SLOVAQUIE

~~ČESKO~~SLOVENSKO

Ezen okmány magyar és szlovák példányán levő fekete, — színű felszerkesztések azonosságát az Államhatár Felmérésének és Megjelölésének Magyar–Szlovák Közös Bizottsága hitelesítette.
Bobrovník, 2001. év 12. hó 7. nap

Zhodnosť zákresov čiernou, — farbou slovenskom a maďarskom vyhotovení tohto dokumentu overila Spoločná slovensko-maďarská komisia pre zameriavanie a vyznačovanie štátnych hraníc
V Bobrovníku dňa 7.12.2001

Reproduit et imprimé dans l'Institut de reproduction du Ministère des Finances à Prague.



Ezen okmány magyar és szlovák példányán levő fekete, — színű felszerkesztések azonosságát az Államhatár Felmérésének és Megjelölésének Magyar–Szlovák Közös Bizottsága hitelesítette.
Bobrovník, 2001. év 12. hó 7. nap

Zhodnosť zákresov čiernou, — farbou slovenskom a maďarskom vyhotovení tohto dokumentu overila Spoločná slovensko-maďarská komisia pre zameriavanie a vyznačovanie štátnych hraníc
V Bobrovníku dňa 7.12.2001

Reproduit et imprimé dans l'Institut de reproduction du Ministère des Finances à Prague.

~~TCHÉCO~~SLOVAQUIE

~~ČESKO~~SLOVENSKO



Ezen okmány magyar és szlovák példányán levő fekete, — színű felszerkesztések azonosságát az Államhatár Felmérésének és Megjelölésének Magyar–Szlovák Közös Bizottsága hitelesítette.
Bobrovník, 2001. év 12. hó 7. nap

Zhodnosť zákresov čiernou, — farbou slovenskom a maďarskom vyhotovení tohto dokumentu overila Spoločná slovensko-maďarská komisia pre zameriavanie a vyznačovanie štátnych hraníc
V Bobrovníku dňa 7.12.2001

Reproduit et imprimé dans l'institut de reproduction du Ministère des Finances à Prague.



Ezen okmány magyar és szlovák példányán levő fekete, piros színű felszerkesztések azonosságát az Államhatár Felmérésének és Megjelölésének Magyar–Szlovák Közös Bizottsága hitelesítette.
Bobrovník, 2001. év 12. hó 7. nap

Zhodnosť zákresov čiernou, červenou farbou slovenskom a maďarskom vyhotovení tohto dokumentu overila Spoločná slovensko-maďarská komisia pre zameriavanie a vyznačovanie štátnych hraníc
V Bobrovníku dňa 7.12.2001

Az átvezetések helyességét igazolom

Správnosť doplneného zákresu potvrdzujem.

Az 1967. évi kiegészítő alapján a változások átvezetése helyességét igazoljuk

1:2880

Správnosť změn provedených podle doplňku z r. 1967 potvrzuji

Reproduit et imprimé dans l'Institut de reproduction du Ministère des Finances à Prague.

XVII.

15.

MALÝ KAZIMIR

KOCZOG MALOM

BALOGH MALOM

ŠÁŠLÁŠ

MÁTYÁSHÁZA

MICHALANY

LÚKA NAD ROŇVOU

Byšta p.

Biste p.

Bist

Roňva p.

C129

C125

MAGYARORSZÁG

HONGRIE

~~TCHÉCO~~SLOVAQUIE

~~ČESKO~~SLOVENSKO

Ezen okmányon ..barna.. színnel feltüntetett változások 2006. 02. 10. napon léptek hatályba az Államhatár Felmérésének és Megjelölésének Magyar-Szlovák Közös Bizottsága ..20.. ülésszakáról készült jegyzőkönyvnek megfelelően.
Budapest 2006 év 02 hó 10. nap.

Zmeny v tomto dokumente vyznačené hnedou farbou nadobudli platnosť dňa 10. 02. 2006
v zmysle Protokolu z ..20.. zasadania Spoločnej slovensko-maďarskej komisie pre zameriavanie a vyznačovanie štátnych hraníc
v Budapešti dňa 10. 02. 2006

Ezen okmány magyar és szlovák példányán levő fekete, piros, zöld színű felszerkesztések azonosságát az Államhatár Felmérésének és Megjelölésének Magyar–Szlovák Közös Bizottsága hitelesítette.
Bobrovník 2001. év 12 hó 7. nap

Zhodnosť zákresov čiernou, zelenou, farbou slovenskom a maďarskom vyhotovení tohto dokumentu overila Spoločná slovensko-maďarská komisia pre zameriavanie a vyznačovanie štátnych hraníc
v Bobrovníku dňa 7.12.2001

A zöld színnel átvezetett változások helyességét igazoljuk:

Správnosť zmien provedených zelenou farbou potvrdzujú:

Az 1967. évi kiegészítő alapján a változások átvezetését helyességét igazoljuk

Správnosť zmien provedených podľa doplnku z r. 1967 potvrdzujú

1:2880

Reproduit et imprimé dans l'Institut de reproduction du Ministère des Finances à Prague.