MAGYARORSZÁG ÉS ~~CSEH~~SZLOVÁKIA

KÖZÖTTI

ÁLLAMI HATÁRVONAL

RÉSZLETES TÉRKÉPE

KÉSZÜLT: 1922-1925

MÉRETARÁNY 1:2880



SZAKASZ: XI

ÁTNÉZETI VÁZLAT

~~TCHÉCO~~SLOVAQUIE

~~ČESKO~~SLOVENSKO



MAGYARORSZÁG

HONGRIE

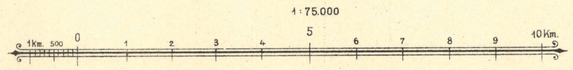

JELMAGYARÁZAT:

BARÁTI / PRESELANY } községek nevei

VIKTORIA MJR. / BUKOVÁ STRÁN } egyes elnevezések

Duna folyam / *Dunaj* } hajózható folyók

Ipoly folyó / *Žitava* } nem hajózható folyók

Kemencze p. / *Suchá* } patakok, csatornák

KÖVEK:

- *Mahura* — felsőrendű háromsz. pont
- 47 — IV^ed -u- -u- -u-
- hármas határoszlopok
- XII — szakaszhatárkő
- IV — -u- -u- egyuttal hrsz. pont
- IV.11. — főhatárkő
- IV.11 2 — mellékhatárkő
- IV.11 3a — közbeiktatott határkő
- faoszlop
- 95 — sokszögkő
- 97 — sokszögpont csak föld alatt állandósítva
- mesgyekő
- mesgyekaró
- IV.11 5a — mesgyekő
- 98 — -u- egyuttal sokszögpont
- 14 Km. — kilométerkő és karó
- halárdomb
- határfa
- 41 VO. — vizrajzi osztály szelvényköve
- 128 H.P. / 127 K.F. } régi háromszögelési pontok

MŰVELÉSI ÁGAK

- szántóföld
- legelő
- rét
- lombos erdő
- fenyves erdő
- erdő vegyes fákkal
- füzes
- kert
- szőlő
- mocsár
- nádas
- homokzátony
- temető

JELMAGYARÁZAT:

- épületek
- templom
- erdészlak
- vizimalom
- vasut
- kövesut árkokkal
- út
- bevágás
- töltés
- csatorna
- kőhid
- fahidak
- fahid kőpillérekkel
- vashid
- komp
- a vizfolyás iránya
- kulak
- kőkereszt
- fakereszt
- szemaforok
- vízmérce
- C 391 — A békeszerződésben vagy a bizottság döntéseiben névleg megjelölt magassági pont
- sokszögoldal
- állami határ
- községi határ
- bemért határrészlet
- felezett -u-
- határfolyó mozgó határral
- belervezett községi határ
- -u- birtok -u-

M. kir. állami nyomda Budapest. 1925.

GEODÉZIAI ÉS KARTOGRÁFIAI INTÉZET

Az átvezetések helyességét igazolom

Správnosť doplneného zákresu potvrdzujem.

Československo-maďarská hraničná komisia

NYILV. T-BA VÉVE
1995 MÁRC. 27.
SORSZÁMA: 20

XI.

1.

~~TCHÉCO~~SLOVAQUIE

~~ČESKO~~SLOVENSKO

NEPORADZA
~~NAPRAD'~~



MAGYARORSZÁG

HONGRIE

Ezen okmány magyar és szlovák példányán levő fekete, piros színű felszerkesztések azonosságát az Államhatár Felmérésének és Megjelölésének Magyar–Szlovák Közös Bizottsága hitelesítette.
Szeged 2000 év XI hó 10 nap

Zhodnosť zákresov čiernou, ~~červenou~~ farbou slovenskom a maďarskom vyhotovení tohto dokumentu overila Spoločná slovensko-maďarská komisia pre zameriavanie a vyznačovanie štátnych hraníc
V Senci dňa 10.XI.2000

Ezen okmányon barna színnel feltüntetett változások 2006. 02. 10. napon lépnek hatályba az Államhatár Felmérésének és Megjelölésének Magyar-Szlovák Közös Bizottsága ..... ülésszakáról készült jegyzőkönyvnek megfelelően.
Budapest, 2006. év 02. hó 10. nap.

Zmeny v tomto dokumente vyznačené hnedou farbou nadobudli platnosť dňa 10. 02. 2006
v zmysle Protokolu z ...20..... zasadania Spoločnej slovensko-maďarskej komisie pre zameriavanie a vyznačovanie štátnych hraníc
V Budapešti dňa 10.02.2006

Az átvezetések helyességét igazolom

Správnosť doplneného zákresu potvrdzujem.

Az 1999 évi kiegészítő alapján a piros színnel átvezetett változások helyességét igazolom:

Správnosť zmien provedených červenou farbou podľa Doplnku z roku 1999 potvrzuji:

12880

Reproduit et imprimé dans l'Institut de reproduction du Ministère des Finances à Prague.

XI. 2.

N

-93.90000 -100.13936 -100.21355 -101.79648 -100.13936

NAPRÁGY

OKRÚHLIK



~~TCHÉCO~~SLOVAQUIE

~~ČESKO~~SLOVENSKO

GÖMÖRSZŐLLŐS

MAGYARORSZÁG

HONGRIE

NEPORADZA

~~NAPRAD'~~

KABALOVA JAMA

NAPRÁGY

KELEMÉR

Ezen okmány magyar és szlovák példányán levő fekete, ——— színű felszerkesztések azonosságát az Államhatár Felmérésének és Megjelölésének Magyar–Szlovák Közös Bizottsága hitelesítette.
Szerc, 2000 év XI. hó 10. nap

AZ ÁLLAMHATÁR FELMÉRÉSÉNEK ÉS MEGJELÖLÉSÉNEK MAGYAR-SZLOVÁK KÖZÖS BIZOTTSÁGA Magyar Tagozat Budapest

Zhodnosť zákresov čiernou, ——— farbou ..... slovenskom a maďarskom vyhotovení tohto dokumentu overila Spoločná slovensko-maďarská komisia pre zameriavanie a vyznačovanie štátnych hraníc
V Serci dňa 10. XI. 2000.

Spoločná slovensko-maďarská komisia pre zameriavanie a vyznačovanie štátnych hraníc Slovenská delegácia Bratislava

Az átvezetések helyességét igazolom. Správnosť doplneného zákresu potvrdzujem.

GEODÉZIAI ÉS KARTOGRÁFIAI INTÉZET

Slovenská maďarská komisia

-93.90000 -100.13936 -100.21355 -101.79648

1:2880

Reproduit et imprimé dans l'Institut de reproduction du Ministère des Finances à Prague.

III/1

N

XI. 3.

~~TCHÉCO~~SLOVAQUIE

ČESKO~~SLOVENSKO~~

KESOVCE

~~SVÄTÝ DEMETER~~

NEPORADZA

~~NAPRAD'~~

MAGYARORSZÁG

HONGRIE

HABROVINA

GÖMÖRSZŐLLŐS

KOVÁČOV

NAPRÁGY

OKRÚHLIK

1:2880

Ezen okmány magyar és szlovák példányán levő fekete, narancs színű felszerkesztések azonosságát az Államhatár Felmérésének és Megjelölésének Magyar–Szlovák Közös Bizottsága hitelesítette.

Szeged, 2000 év XI hó 10. nap

Zhodnosť zákresov čiernou, ... oranžovou ..... farbou slovenskom a maďarskom vyhotovení tohto dokumentu overila Spoločná slovensko-maďarská komisia pre zameriavanie a vyznačovanie štátnych hraníc

V Senci dňa 10.XI.2000.

Az átvezetések helyességét igazolom.

Správnosť doplneného zákresu potvrdzujem.

Az 1984. évi kiegészítő alapján a narancssárga színű átvezetett változás helyességét igazolom.

Správnosť zmien prevedených oranžovou farbou podľa Doplnku roku 1984 potvrdzujem.

Reproduit et imprimé dans l'Institut de reproduction du Ministère des Finances à Prague.

XI. 4.

N

~100.519'35

~103.168'73

~103.169'73

~103.160'14

~101.651'54

~101.651'54

~100.519'35

~~TCHÉCO~~SLOVAQUIE

~~ČESKO~~SLOVENSKO

KESOVCE

~~SVÄTÝ DEMETER~~

HABROVINA

SZENTDEMETER

SZUHAFŐ

GÖMÖRSZŐLLŐS

MAGYARORSZÁG

HONGRIE

81 XI.10 8

XI.10 7a

80 XI.10 7

XI.10 6b

XI.10 6a

79 XI.10 6

XI.10 5b

XI.10 5a

78 XI.10 5

XI.10 4c

XI.10 4b

77 XI.10 4a

76 XI.10 4

XI.10 3b

XI.10 3a

XI.10 3

75 XI.10 2

XI.10 1c

XI.10 1b

XI.10 1a

XI.10

74 XI.10 1

XI.9 10

XI.9 9a

73 XI.9 9

XI.9 8d

256

XI.9 8c

XI.9 8b

XI.9 8a

72 XI.9 8

XI.9 7d

XI.9 7c

XI.9 7b

XI.9 7a

71 XI.9 7

XI.9 6b

XI.9 6a

XI.9 6

70 XI.9 5e

XI.9 5d

XI.9 5c

XI.9 5b

XI.9 5a

69 XI.9 5

XI.9 4b

68 XI.9 4a

XI.9 4

XI.9 3a

XI.9 3

67 XI.9 2c

XI.9 2b

XI.9 2a

XI.9 2

XI.9 1

66 XI.8 8

1064

XI.8 7a

65 XI.8 7

1:2880

Ezen okmány magyar és szlovák példányán levő fekete, _____ színű felszerkesztések azonosságát az Államhatár Felmérésének és Megjelölésének Magyar–Szlovák Közös Bizottsága hitelesítette.

Szenc, 2000 év XI. hó 10. nap

Dr. Orsós

A MAGYAR ÁLLAM FELMÉRÉSÉNEK ÉS MEGJELÖLÉSÉNEK MAGYAR–SZLOVÁK KÖZÖS BIZOTTSÁGA Magyar Tagozat Budapest

Zhodnosť zákresov čiernou, _____ farbou slovenskom a maďarskom vyhotovení tohto dokumentu overila Spoločná slovensko-maďarská komisia pre zameriavanie a vyznačovanie štátnych hraníc

V Senci dňa 10. XI. 2000

Ing. Július Kollár

Spoločná slovensko-maďarská komisia pre zameriavanie a vyznačovanie štátnych hraníc Slovenská delegácia Bratislava

Az átvezetések helyességét igazolom

Dr. Mészáros

GEODÉZIAI ÉS KARTOGRÁFIAI INTÉZET

Správnosť doplneného zákresu potvrdzujem.

Ing. Július Kollár

Ing. Július Kollár

Československo-maďarská hraničná komisia

Reproduit et imprimé dans l'Institut de reproduction du Ministère des Finances à Prague.

N

XI.

5.

-104.685'32

-104.685'32

ŠAFÁRIKOVO
~~TORNAĽA~~

HUBOVO

TRÁVNATA DOLINA

~~TCHÉCO~~SLOVAQUIE

~~ČESKO~~SLOVENSKO

KESOVCE
~~SVÄTÝ DEMETER~~

SZENTDEMETER

STUDENÁ DOLINA

MAGYARORSZÁG

HONGRIE

XI.12 6a
100
XI.12 5b
XI.12 6
XI.12 5a
99
XI.12 5
XI.12 4
XI.12 4a
XI.12 3a
XI.12 3
98
XI.12 2a
XI.12 2
97
XI.12 1a
XI.12 1
XI.12
96
XI.11 12
XI.11 10a
95
XI.11 11
XI.11 10
94
XI.11 9c
XI.11 9b
XI.11 9a
93
XI.11 9
XI.11 8b
XI.11 8a
XI.11 8
92
XI.11 7b
XI.11 7a
91
XI.11 7
XI.11 6b
XI.11 6a
XI.11 6
90
XI.11 5a
XI.11 5
89
257
XI.11 4b
XI.11 4a
XI.11 4
88
XI.11 3c
XI.11 3b
87
XI.11 3a
XI.11 3
86
XI.11 2a
XI.11 2b
85
XI.11 1c
XI.11 2
XI.11 1b
XI.11 1a
XI.11 1
84
XI.10 10
83
XI.10 9b
XI.10 9a
82
XI.10 9
XI.10 8c
XI.10 8b
XI.10 8a
XI.10 8
81
XI.10 7a
80
XI.10 7

997 117 117 82 83 83 83 83 84 81 74 6 6 6 7 7

VII/23 VII/22 VII/21 VII/20 VII/19

-103.168'73

-103.168'73

1:2880

Ezen okmány magyar és szlovák példányán levő fekete, ——— színű felszerkesztések azonosságát az Államhatár Felmérésének és Megjelölésének Magyar–Szlovák Közös Bizottsága hitelesítette.
Szenc, 2000 év XI. hó 10. nap

Dr. Bíró

A MAGYAR–SZLOVÁK ÁLLAMHATÁR FELMÉRÉSÉNEK ÉS MEGJELÖLÉSÉNEK MAGYAR–SZLOVÁK KÖZÖS BIZOTTSÁGA Magyar Tagozat Budapest

Zhodnosť zákresov čiernou, ——— farbou slovenskom a maďarskom vyhotovení tohto dokumentu overila Spoločná slovensko-maďarská komisia pre zameriavanie a vyznačovanie štátnych hraníc
V Senci dňa 10. XI. 2000.

Ing. Július Ďurica

Spoločná slovensko-maďarská komisia pre zameriavanie a vyznačovanie štátnych hraníc Slovenská delegácia Bratislava

GEODÉZIAI ÉS KARTOGRÁFIAI INTÉZET

Az átvezetések helyességét igazolom

Správnosť doplneného zákresu potvrdzujem.

Ing. Július Ďurica

Československo-maďarská hraničná komisia

Reproduit et imprimé dans l'Institut de reproduction du Ministère des Finances à Prague.

XI.

6.

~~TCHÉCO~~SLOVAQUIE

~~ČESKO~~SLOVENSKO

MAGYARORSZÁG

HONGRIE

ŽELEZNÁ PUSTA

STÁRŇA

SZUHAFŐ

U SUHAVSKÉ CESTY

ŠAFÁRIKOVO

~~TORNAĽA~~

PUSTÝ VRCH

SZENTDEMETER

260 259 123 122 121 120 119 118 117 116 115 114 113 112 111 110 109 108 107 106 105 105a 105b 104 103 102 101 100

1:2880

Ezen okmányon barna színnel feltüntetett változások 2006. 02. 10. napon léptek hatályba az Államhatár Felmérésének és Megjelölésének Magyar-Szlovák Közös Bizottsága 23. ülésszakáról készült jegyzőkönyvnek megfelelően.
Budapest 2006 év 02 hó 10 nap.

Zmeny v tomto dokumente vyznačené hnedou farbou nadobudli platnosť dňa 10. 02. 2006 v zmysle Protokolu z 23. zasadania Spoločnej slovensko-maďarskej komisie pre zameriavanie a vyznačovanie štátnych hraníc
V Budapešti dňa 10. 02. 2006

Ezen okmány magyar és szlovák példányán levő fekete, ... színű felszerkesztések azonosságát az Államhatár Felmérésének és Megjelölésének Magyar–Szlovák Közös Bizottsága hitelesítette.
Szenc, 2000 év XI hó 10. nap

Zhodnosť zákresov čiernou, ... farbou slovenskom a maďarskom vyhotovení tohto dokumentu overila Spoločná slovensko-maďarská komisia pre zameriavanie a vyznačovanie štátnych hraníc
V. Senci dňa 10. XI. 2000

Az ábrázolások helyességét igazolom: Správnosť doplneného zákresu potvrdzujem.

Reproduit et imprimé dans l'Institut de reproduction du Ministère des Finances à Prague.

N

−1024019.4 −1043076.3

−107.72029 −107.72029

MALÁ ŽELEZNÁ ROVINA

~~TCHÉCO~~SLOVAQUIE

ČESKO~~SLOVENSKO~~

ŠAFÁRIKOVO

~~TORNAĽA~~

SZUHAFŐ

MAGYARORSZÁG

HONGRIE

STÁRŇA

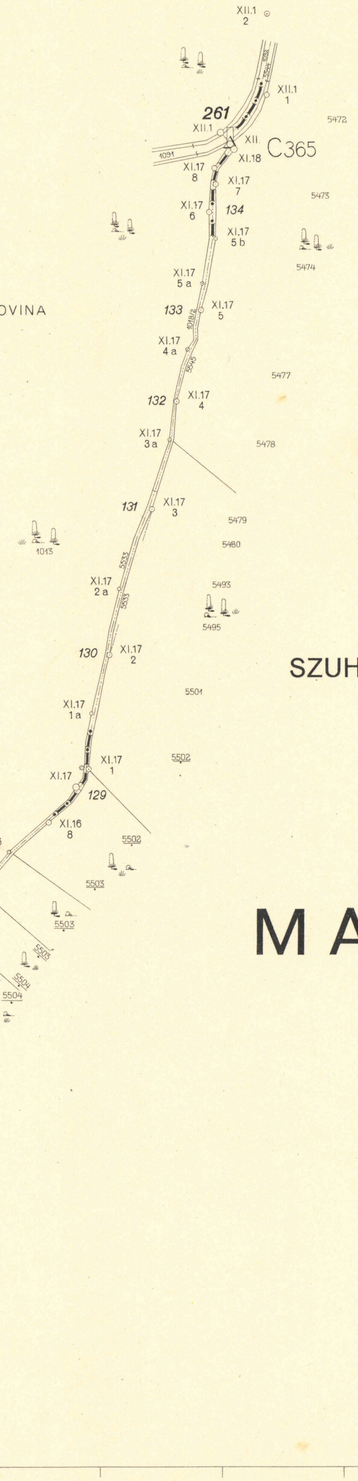

Ezen okmány magyar és szlovák példányán levő fekete, ——— színű felszerkesztések azonosságát az Államhatár Felmérésének és Megjelölésének Magyar–Szlovák Közös Bizottsága hitelesítette.

Szenc, 2000. év XI. hó 10. nap

Dr. Lic.

AZ ÁLLAMHATÁR FELMÉRÉSÉNEK ÉS MEGJELÖLÉSÉNEK MAGYAR-SZLOVÁK KÖZÖS BIZOTTSÁGÁNAK Magyar Tagozat Budapest

Zhodnosť zákresov čiernou, ——— farbou ——— slovenskom a maďarskom vyhotovení tohto dokumentu overila Spoločná slovensko-maďarská komisia pre zameriavanie a vyznačovanie štátnych hraníc

V Senci dňa 10. XI. 2000.

Ing. Jullu

Spoločná slovensko-maďarská komisia pre zameriavanie a vyznačovanie štátnych hraníc Slovenská delegácia Bratislava

Az átnézetések helyességét igazolom

GEODÉZIAI ÉS KARTOGRÁFIAI INTÉZET

Československo-maďarská hraničná komisia

1:2880 Správnosť doplneného zákresu potvrdzujem.

Ing. Čuchoň

Ing. Juhász

Reproduit et imprimé dans l'Institut de reproduction du Ministère des Finances à Prague.

−106.203'10 −106.203'10

−1024019.4 −1043076.3

S

XI/11