MAGYARORSZÁG ÉS ~~CSEH~~SZLOVÁKIA

KÖZÖTTI

ÁLLAMI HATÁRVONAL

RÉSZLETES TÉRKÉPE

KÉSZÜLT: 1922–1925

MÉRETARÁNY 1:2880

JELMAGYARÁZAT:

BARÁTI PRESELANY	községek nevei
VIKTORIA MJR. BUKOVÁ STRÁN	egyes elnevezések
Duna folyam *Dunaj*	hajózható folyók
Ipoly folyó *Žitava*	nem hajózható folyók
Kemencze p. *Suchá*	patakok, csatornák

KÖVEK:

Mahura	felsőrendű háromsz. pont
47 IV^ed	-"- -"- -"-
	hármas határoszlopok
XII	szakaszhatárkő
IV	-"- -"- egyuttal hrsz. pont
IV. 11.	főhatárkő
IV. 11 2	mellékhatárkő
IV. 11 3a	közbeiktatott határkő
	faoszlop
95	sokszögkő
97	sokszögpont csak föld alatt állandósítva
	mesgyekő
	mesgyekaró
IV. 11 5a	mesgyekő
98	-"- egyuttal sokszögpont
14 Km.	kilométerkő és karó
	határdomb
	határfa
41 V.O.	vizrajzi osztály szelvényköve
128 H.P. 127 KF.	régi háromszögelési pontok

MŰVELÉSI ÁGAK

	szántóföld
	legelő
	rét
	lombos erdő
	fenyves erdő
	erdő vegyes fákkal
	füzes
	kert
	szőlő
	mocsár
	nádas
	homokzátony
	temető

SZAKASZ: X

ÁTNÉZETI VÁZLAT

~~TCHÉCO~~SLOVAQUIE

~~ČESKO~~SLOVENSKO

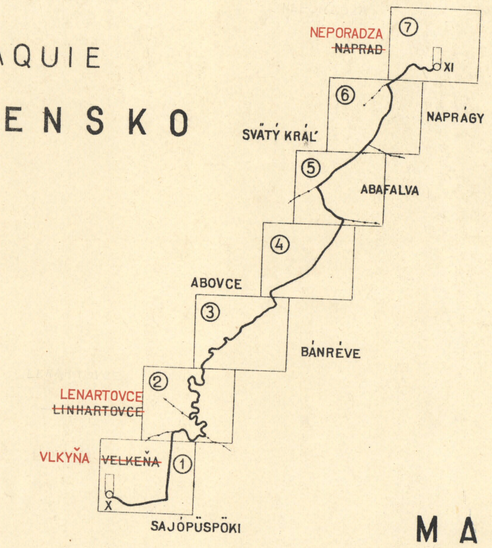

MAGYARORSZÁG

HONGRIE

1:75.000

1 Km. 500 0 1 2 3 4 5 6 7 8 9 10 Km.

JELMAGYARÁZAT:

	épületek
	templom
	erdészlak
	vízimalom
	vasut
	kövesút árkokkal
	út
	bevágás
	töltés
	csatorna
	kőhid
	fahidak
	fahid kőpillérekkel
	vashid
	komp
	a vízfolyás iránya
	kulak
	kőkereszt
	fakereszt
	szemaforok
	vízmérce
C 391	A békeszerződésben vagy a bizottság döntéseiben névleg megjelölt magassági pont
	sokszögoldal
	állami határ
	községi határ
	bemért határrészlet
	felezett -"-
	határfolyó mozgó határral
	betervezett községi határ
	-"- birtok -"-

M. kir. állami nyomda Budapest. 1925.

GEODÉZIAI ÉS KARTOGRÁFIAI INTÉZET

Az átvezetések helyességét igazolom

Správnosť doplneného zákresu potvrdzujem.

Československo maďarská hraničná komisia

NYILV. T-BA VÉVE
1995 MÁRC 27.
SORSZÁMA: 19

Ezen okmány magyar és szlovák példányán levő fekete, ——— színű felszerkesztések azonosságát az Államhatár Felmérésének és Megjelölésének Magyar–Szlovák Közös Bizottsága hitelesítette.
Szenc, 2000 év XI hó 10 nap

Zhodnú ... farbou slovenskom a maďarskom vyhotovení tohto dokumentu overila Spoločná slovensko-maďarská komisia pre zameriavanie a vyznačovanie štátnych hraníc
V Senci dňa 10.XI.2000.

Ezen okmányon zöld színnel feltüntetett változások 2001. V. 25. napon léptek hatályba az Államhatár Felmérésének és Megjelölésének Magyar-Szlovák Közös Bizottsága 14. ülésszakáról készült jegyzőkönyvnek megfelelően.
Szenc, 2002 év VI. hó 14. nap.

Zmeny v tomto dokumente vyznačené zelenou farbou nadobudli platnosť dňa 25.5.2001 v zmysle Protokolu z 14. zasadania Spoločnej slovensko-maďarskej komisie pre zameriavanie a vyznačovanie štátnych hraníc
V Senci dňa 14.6.2002



TCHÉCOSLOVAQUIE
ČESKOSLOVENSKO

MAGYARORSZÁG
HONGRIE

1:2880

Az átvezetések helyességét igazolom

Správnosť doplneného zákresu potvrdzujem.

Reproduit et imprimé dans l'Institut de reproduction du Ministère des Finances à Prague.

X.

2. 1975

ABOVCE

TCHÉCOSLOVAQUIE

ČESKOSLOVENSKO

BÁNRÉVE

MAGYARORSZÁG

HONGRIE

Lásd az 1966-ban készült térképlapot.

LENARTOVCE
~~LINHARTOVCE~~

VLKYŇA
~~VELKEŇA~~

SAJÓPÜSPÖKI

VEĽKÁ LÚKA

VEĽKÝ ÚHOR

Slaná

Sajó folyó

1:2880

Az okmány az Államhatár Felmérésének és Megjelölésének Magyar-Szlovák Közös Bizottsága 10. ülésszakáról készült jegyzőkönyv alapján 1966. év X. hó 27. napján HATÁLYÁT VESZTETTE. SIÓFOK, 1990. év X. hó 15. -n

Dokument STRATIL PLATNOSŤ dňa 17. októbra 1966 v zmysle Protokolu z 10. zasadania Spoločnej slovensko-maďarskej komisie pre zameriavanie a vyznačovanie štátnych hraníc V Siófoku dňa 15. októbra 1990

A zöld színnel átvezetett változások helyességét igazoljuk:

Správnosť zmien vyznačených zelenou farbou potvrdzujú:

Az átvezetések helyességét igazolom

Správnosť doplneného zákresu potvrdzujem

Správnosť vyznačených podkladov z r. 1966 potvrdzujú

Reproduit et imprimé dans l'Institut de reproduction du Ministère des Finances à Prague.


X.
2.
SZÓ GALATI HASZNÁLATRA
Az 1981. évi Kiegészítő alapján lila színnel átvezetett változás helyességét igazoljuk:
Dr. Dóný Antal
Správnost změn provedených fialovou barvou podle Doplňku z roku 1981 potvrzuji:
Az okmány az Államhatár Felmérésének és Megjelölésének Magyar-Szlovák Közös Bizottsága 10. ülésszakáról készült jegyzőkönyv alapján 1999 év X. hó 1. napján HATÁLYÁT VESZTETTE.
SIÓFOK 1999 év X. hó 15. -n
Dokument STRATIL PLATNOSŤ dňa 1. mája 1999 v zmysle Protokolu z 10. zasadania Spoločnej slovensko-maďarskej komisie pre zameriavanie a vyznačovanie štátnych hraníc
V Siófoku dňa 15. oktobra 1999
Spoločná slovensko-maďarská komisia pre zameriavanie a vyznačovanie štátnych hraníc
Slovenská delegácia Bratislava
1966
ABOVCE
BÁNRÉVE
TCHÉCOSLOVAQUIE
ČESKOSLOVENSKO
LENARTOVCE
MAGYARORSZÁG
HONGRIE
VLKYŇA
SAJÓPÜSPÖKI
Slaná
Sajó folyó
Az 1973. évi Kiegészítőben feltüntetett változások kék színnel történt átvezetésének helyességét igazolom:
Dr. Dóný Antal
Správnost změn podle Doplňku z 1973. provedených modrou barvou potvrzuji:
1:2880

N

- 94 400,00

- 91 031,23

X.

- 94 824,20

2a.

- 96 296,48

- 91 031,23

ABOVCE

BÁNRÉVE

ČESKOSLOVENSKO

LENARTOVCE

MAGYARORSZÁG

VLKYŇA

SAJÓPÜSPÖKI

Sajó folyó

Slaná

1:2880

- 89 514,04

- 89 514,04

- 94 400,00

- 94 824,20

- 96 296,48

S

Sokszorosította a Kartográfiai Vállalat 1990-ben.

- 94 400,00 | - 94 824,20 | - 91 031,23 | - 96 296,48

X.

2a.

Ezen okmány magyar és szlovák példányán levő fekete, _____ színű felszerkesztések azonosságát az Államhatár Felmérésének és Megjelölésének Magyar–Szlovák Közös Bizottsága hitelesítette.
Szenc 2000 év XI. hó 10. nap

Az Államhatár Felmérésének és Megjelölésének Magyar-Szlovák Közös Bizottsága Magyar Tagozat Budapest

Zhodnosť zákresov čiernou _____ farbou slovenskom a maďarskom vyhotovení tohto dokumentu overila Spoločná slovensko-maďarská komisia pre zameriavanie a vyznačovanie štátnych hraníc
v Senci dňa 10. XI. 2000.

Spoločná slovensko-maďarská komisia pre zameriavanie a vyznačovanie štátnych hraníc Slovenská delegácia Bratislava

Az okmány az Államhatár Felmérésének és Megjelölésének Magyar-Szlovák Közös Bizottsága 10. ülésszakáról készült jegyzőkönyv alapján
1999 év V. hó 1. napján
HATÁLYBA LÉPETT.
SIÓFOK 1999 év X. hó 15. -n

Az Államhatár Felmérésének és Megjelölésének Magyar Tagozat Budapest

Dokument NADOBUDOL PLATNOSŤ
dňa 1. mája 1999
v zmysle Protokolu z 10. zasadania Spoločnej slovensko-maďarskej komisie pre zameriavanie a vyznačovanie štátnych hraníc
v Siófoku dňa 1. októbra 1999.

Spoločná slovensko-maďarská komisia pre zameriavanie a vyznačovanie štátnych hraníc Slovenská delegácia Bratislava

Ezen okmány _____ zöld _____ színnel feltüntetett változások a magyar–szlovák államhatár _____ hatályba lépésének _____ napján történt megállapításának _____ Jegyzőkönyvének _____ 14. _____ Ülésszakán készült _____ megállapodásban megfelelően.
Szenc 2002 év VI. hó 14. napján

Az Államhatár Felmérésének és Megjelölésének Magyar Tagozat Budapest

Zmeny v tomto dokumente vyznačené zelenou farbou nadobudli platnosť
dňa 25. 6. 2002
v zmysle Protokolu z 14. zasadania Spoločnej slovensko-maďarskej komisie pre zameriavanie a vyznačovanie štátnych hraníc
v Senci dňa 14. 6. 2002.

Spoločná slovensko-maďarská komisia pre zameriavanie a vyznačovanie štátnych hraníc Slovenská delegácia Bratislava

ABOVCE

BÁNRÉVE

ČESKOSLOVENSKO

LENARTOVCE

MAGYARORSZÁG

VLKYŇA

SAJÓPÜSPÖKI

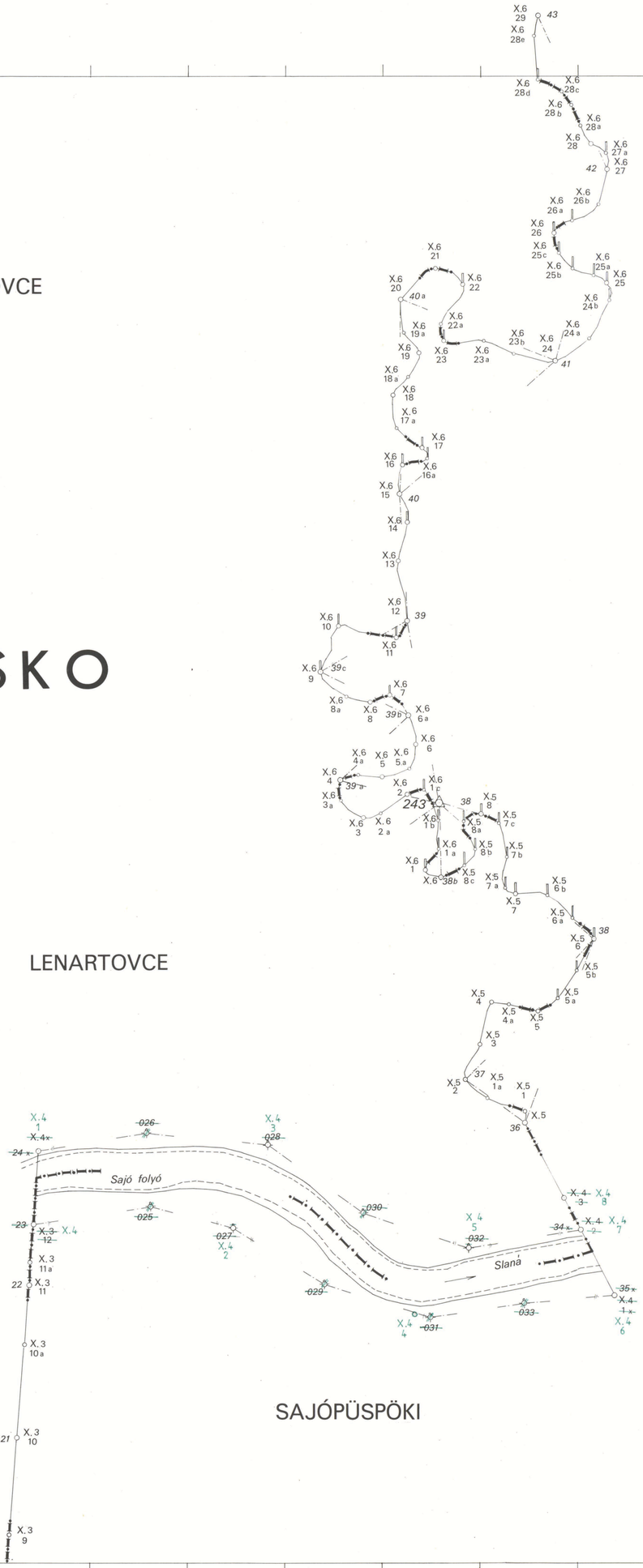

1:2880

Sokszorosította a Kartográfiai Vállalat 1990-ben.

S

M/1

X.

3.

~~TCHÉCO~~SLOVAQUIE

ČESKO~~SLO~~VENSKO

ABOVCE

VEĽKÁ TABULA

BÁNRÉVE

MAGYARORSZÁG

HONGRIE



Ezen okmány magyar és szlovák példányán levő fekete, kék, zöld, narancs színű felszerkesztések azonosságát az Államhatár Felmérésének és Megjelölésének Magyar–Szlovák Közös Bizottsága hitelesítette.

Szenc, 2000 év XI. hó 10. nap

Zhodnosť zákresov čiernou, modrou, zelenou, oranžovou farbou slovenskom a maďarskom vyhotovení tohto dokumentu overila Spoločná slovensko-maďarská komisia pre zameriavanie a vyznačovanie štátnych hraníc

V Senci dňa 10. XI. 2000

A zöld színnel átvezetett változások helyességét igazoljuk:

Správnosť zmien provedených zelenou farbou potvrzujú:

1:2880

Az 1973. évi Kiegészítőben feltüntetett változások kék színnel történt átvezetésének helyességét igazolom:

Správnost změn podle Doplňku 1973. provedených modrou barvou potvrzuji:

Az 1984. évi kiegészítő alapján a narancssárga színű átvezetett változás helyességét igazolom.

Reproduit et imprimé dans l'Institut de reproduction du Ministère des Finances à Prague

Správnost změn provedených oranžovou barvou podle Doplňku roku 1984 potvrzuji:

X.

4.

~~TCHÉCO~~SLOVAQUIE

ČESKO~~SLOVENSKO~~

BÁNRÉVE

ABOVCE

MAGYARORSZÁG

HONGRIE

1:2880

Ezen okmány magyar és szlovák példányán levő fekete, narancs színű felszerkesztések azonosságát az Államhatár Felmérésének és Megjelölésének Magyar–Szlovák Közös Bizottsága hitelesítette.

Szenc, 2000 év XI. hó 10. nap

Zhodnosť zákresov čiernou, ... farbou oranžovou ..... slovenskom a maďarskom vyhotovení tohto dokumentu overila Spoločná slovensko-maďarská komisia pre zameriavanie a vyznačovanie štátnych hraníc

V Senci dňa 10. XI. 2000.

Az 1984. évi kiegészítő alapján a narancssárga színű átvezetett változás helyességét igazolom.

Správnosť zmien provedených oranžovou farbou podľa Doplnku z roku 1984 potvrzuji:

Reproduit et imprimé dans l'Institut de reproduction du Ministère des Finances à Prague.


X.
5.
SVÄTÝ KRÁĽ
~~TCHÉCO~~SLOVAQUIE
~~ČESKO~~SLOVENSKO
ABAFALVA
249
MAGYARORSZÁG
HONGRIE
ABOVCE
BÁNRÉVE
1:2880
Ezen okmány magyar és szlovák példányán levő fekete, ... színű felszerkesztések azonosságát az Államhatár Felmérésének és Megjelölésének Magyar–Szlovák Közös Bizottsága hitelesítette.
Szenc, 2000 év XI. hó 10. nap
Zhodnosť zákresov čiernou, ... farbou slovenskom a maďarskom vyhotovení tomto dokumentu overila Spoločná slovensko-maďarská komisia pre zameriavanie a vyznačovanie štátnych hraníc
v Senci dňa 10. XI. 2000
Ezen okmányon zöld szinnel feltüntetett változások 2001. V. 25. napon léptek hatályba az Államhatár Felmérésének és Megjelölésének Magyar-Szlovák Közös Bizottsága 14. ülésszakáról készült jegyzőkönyvnek megfelelően.
Szenc, 2002 év VI. hó 14. nap.
Zmeny v tomto dokumente vyznačené zelenou farbou nadobudli platnosť dňa 25.5.2001 v zmysle Protokolu z d. 14. zasadania Spoločnej slovensko-maďarskej komisie pre zameriavanie a vyznačovanie štátnych hraníc
v Senci dňa 14.6.2002
Reproduit et imprimé dans l'Institut de reproduction du Ministère des Finances à Prague.

X.

6.

NEPORADZA
~~NAPRAD'~~

~~TCHÉCOSLOVAQUIE~~

~~ČESKO~~SLOVENSKO

HOJA PUSTA

SVÄTÝ KRÁL'

ABAFALVA

NAPRÁGY

MAGYARORSZÁG

HONGRIE

Ezen okmány magyar és szlovák példányán levő fekete, piros színű felszerkesztések azonosságát az Államhatár Felmérésének és Megjelöléséről Magyar–Szlovák Közös Bizottsága hitelesítette.
Szenc 2000 év XI. hó 10. nap

Zhodnosť zákresov čiernou, červenou farbou slovenskom a maďarskom vyhotovení tohto dokumentu overila Spoločná slovensko-maďarská komisia pre zameriavanie a vyznačovanie štátnych hraníc
V Senci dňa 10.XI.2000.

Az átvezetések helyességét igazolom

Správnosť doplneného zákresu potvrdzujem.

1:2880

Az 1989 évi kiegészítő alapján a piros színnel átvezetett változások helyességét igazolom:

Správnosť zmien provedených červenou farbou podľa Doplnku z roku 1989 potvrzujú:

Reproduit et imprimé dans l'Institut de reproduction du Ministère des Finances à Prague.

X. 7.

Ezen okmány magyar és szlovák példányán levő fekete, piros színű felszerkesztések azonosságát az Államhatár Felmérésének és Megjelölésének Magyar–Szlovák Közös Bizottsága hitelesítette.
Szenc, 2000 év XI. hó 10. nap

Zhodnosť zákresov čiernou, červenou farbou slovenskom a maďarskom vyhotovení tohto dokumentu overila Spoločná slovensko-maďarská komisia pre zameriavanie a vyznačovanie štátnych hraníc
V Senci dňa 10. XI. 2000.

~~TCHÉCO~~SLOVAQUIE

~~ČESKO~~SLOVENSKO

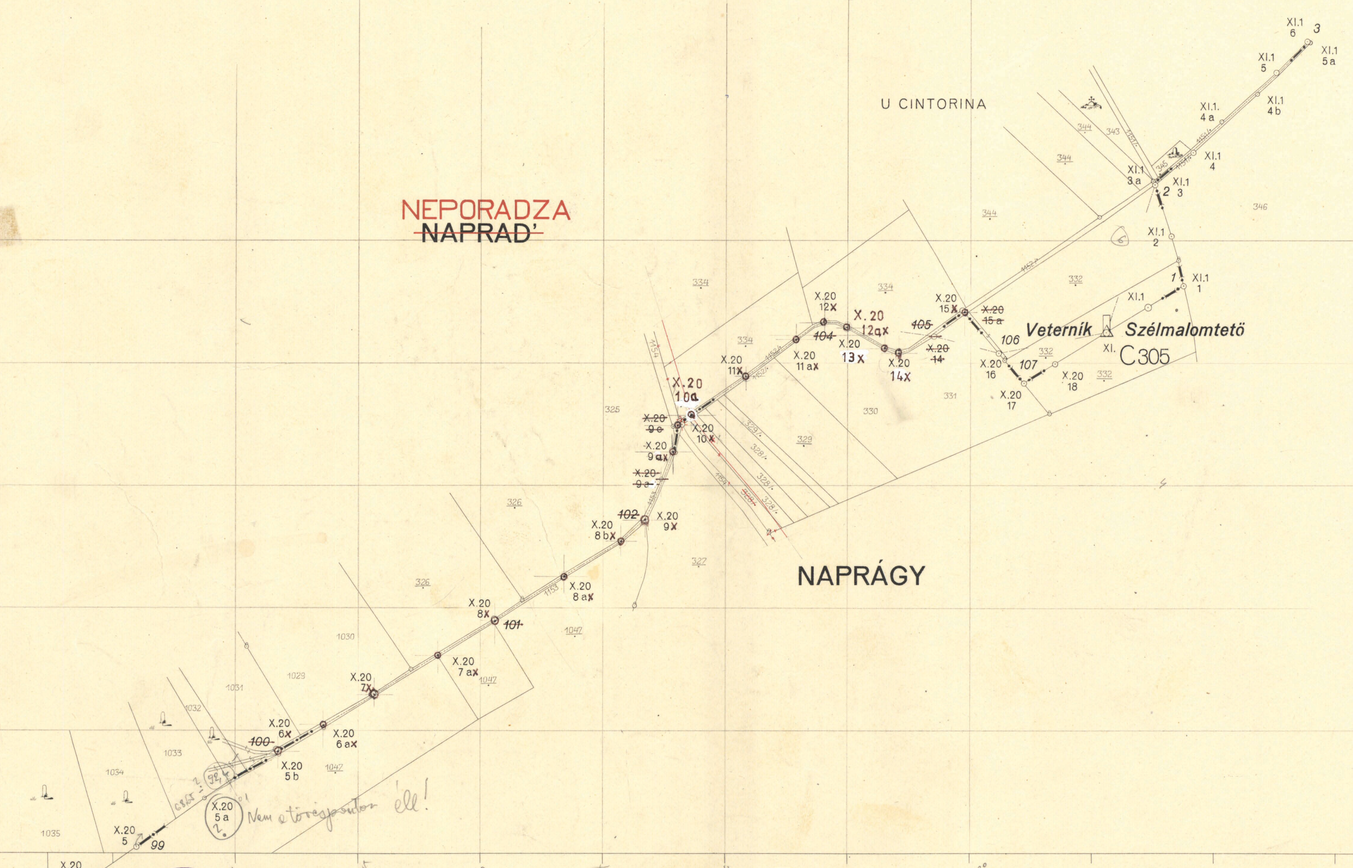

MAGYARORSZÁG

HONGRIE

Ezen okmányon barna színnel feltüntetett változások 2006. 02. 10. napon léptek hatályba az Államhatár Felmérésének és Megjelölésének Magyar-Szlovák Közös Bizottsága 20. ülésszakáról készült jegyzőkönyvnek megfelelően.
Budapest, 2006 év 02 hó 10. nap.

Zmeny v tomto dokumente vyznačené hnedou farbou nadobudli platnosť dňa 10. 02. 2006 v zmysle Protokolu 20. zasadania Spoločnej slovensko-maďarskej komisie pre zameriavanie a vyznačovanie štátnych hraníc
V Budapešti dňa 10. 02. 2006

Az átvezetések helyességét igazolom

Správnosť doplneného zákresu potvrdzujem.

1:2880

Reproduit et imprimé dans l'Institut de reproduction du Ministère des Finances à Prague.