A MAGYAR KIRÁLYSÁG
ÉS A
CSEHSZLOVÁK KÖZTÁRSASÁG
KÖZÖTTI
HATÁRVONAL RÉSZLETES LEIRÁSA.

1925.

XX. SZAKASZ.

Lásd Kiegészítő határleírás 1999.

Lásd a Kiegészítő határleírás 2005.-t!

Ezen okmány magyar és szlovák példányán levő fekete, piros, zöld, kék színű felszerkesztések azonosságát az Államhatár Felmérésének és Megjelölésének Magyar–Szlovák Közös Bizottsága hitelesítette.
Siófok, 2002. év 12. hó 20. nap

Zhodnosť zákresov čiernou, modrou, zelenou, červenou farbou slovenskom a maďarskom vyhotovení tohto dokumentu overila Spoločná slovensko-maďarská komisia pre zameriavanie a vyznačovanie štátnych hraníc
v Siófoku dňa 20.12.2002

Az Államhatár Felmérésének és Megjelölésének Magyar-Szlovák Közös Bizottsága * Magyar Tagozat * Budapest *

Spoločná slovensko-maďarská komisia pre zameriavanie a vyznačovanie štátnych hraníc * Slovenská delegácia * Bratislava *

BRATISLAVA, 1925.
SLOVENSKÁ KNIHTLAČIAREŇ.

Helyesbítések.

Az „Általános megjegyzések“ 1 oldal, 2-ik oszlop, 6-ik bekezdés, 6-ik sorban „helyezettek“ helyett „helyeztetnek“ olvasandó. Ugyanott a 13. és 14-ik bekezdés első soraiban „pártszélek“ helyett „partszélek“ olvasandó.

1 oldal, 7. és 8. rovat első sorban: „O“ törlendő;

1 oldal, XIX 100—P—481 sor, 7. rovat, ČS alrovatban: „O“ törlendő;

1 oldal, 7. rovat, XIX 101 – P—482 sorban: „27·48“ a rovat közepébe irandó;

1 oldal, 9. rovat, 1 sor: — 227.964·87 / — 103.594·23 összrendezők beirandók;

1 oldal, 4. rovat, 1 sor szövege: „L. előző lapot (XIX szakasz)“ a következő két sorra is vonatkozik;

1 oldal, 4. rovat, 2. sor szövege: „Az árok középvonalából a Tisza középvonalába vont egyenes vonal“ törlendő;

1 oldal, 4. rovat, XX—O—1 sorban: „A holt Tiszameder ásott árkában vezető határvonalból a Tisza középvonalába vont egyenes vonal“ szöveg irandó.

Általános megjegyzések.

A magyar királyság és a csehszlovák köztársaság közötti határvonal a trianoni békeszerződés 27. cikke 4. pontjának megfelelően 28 szakaszra van felosztva.

A szakaszok, a magyar-csehszlovák-osztrák hármashatárponttól keletre haladva, római számokkal vannak megjelölve.

A határvonal megjelölésére az egyes határpontok jelentősége szerint a következő határjelek alkalmaztattak:

1. Hármashatároszlopok (Triplex confinii) a magyar-csehszlovák-osztrák és a magyar-csehszlovák-román határ közös pontján.

A nyugati (MO, ČS, Ö) **hármashatárpont** egy háromoldalu gránit gúlával van megjelölve. Jelzése: az illető állam felé forditott oldalon az illető állam címere, továbbá a magyar és a csehszlovák oldalon a trianoni, a csehszlovák és osztrák oldalon a st.-germaini békeszerződés aláirásának napja.

A keleti (MO, ČS, R) **hármashatárpont** vízmederben fekszik. Pontos fekvését a gránitból készült három határoszlop által megjelölt egyenlő oldalu háromszög középpontja adja meg. Jelzésük: az illető államok neve és címere és a trianoni békeszerződés aláirásának napja. A csehszlovák oszlopon ezenkivül a sèvres-i békeszerződés aláirásának napja is be van vésve.

2. A szakaszhatárkövek (bornes origines) az egyes szakaszok kezdőpontjain vannak elhelyezve. Jelzésük: a megfelelő oldalon az illető állam címere és kezdőbetüi (MO, ČS), továbbá a trianoni békeszerződés aláirásának napja. Számozásuk: folytatólagos római számok, II... XXVIII. Anyaguk gránit.

3. A főhatárkövek (bornes principales) a határvonal főbb törési pontjain és fontosabb terepváltozásoknál vannak elhelyezve. Jelzésük: az államok kezdőbetüi az illető állam felé forditott oldalon. Számozásuk: az előző szakaszhatárkő száma után folytatólagos arab számok. I 1., I 2.., V1., V2..., XXVIII 1., XXVIII 2..., Anyaguk gránit.

4. A mellékhatárkövek (bornes intermédiaires) a határvonal törési pontjain lehetőleg látótávolságban vannak elhelyezve. Jelzésük: az államok kezdőbetüi az illető állam felé forditott oldalon. Számozásuk: az előző magasabbrendü határkő száma és alatta folytatólagos arab számok. $\frac{I}{1}$, $\frac{I\,1}{1}$, $\frac{I\,1}{2}$,... $\frac{V\,6}{1}$, $\frac{V\,6}{2}$,... $\frac{XXVIII\,10}{1}$... Anyaguk gránit vagy vörös márvány.

5. A közbeiktatott határkövek (bornes complémentaires) a határvonal kisebb törési pontjain, valamint mivelési ág határokon vannak elhelyezve és a kőtől kőig való összelátást biztositják. Jelzésük: az államok kezdőbetüi az illető állam felé forditott oldalon. Számozásuk: az előző magasabbrendü határkő száma és a nevezőben folytatólagos latin kis betük. $\frac{I}{a}$... $\frac{V\,6}{a}$, $\frac{V\,6}{1a}$, $\frac{V\,6}{1b}$... $\frac{XXVIII\,3}{7a}$, $\frac{XXVIII\,3}{7b}$... Anyaguk gránit vagy vörös márvány.

6. Faoszlopok (pilotis en bois) a IV. és X. szakasz mocsaras részein vannak elhelyezve. Jelzésük és számozásuk olyan, mint a mellék és közbeiktatott határköveké.

7. A sziklatömbök (roches) jelzése és számozása olyan, mint a határköveké.

8. Élőfák (arbes frontières) vastáblákkal, melyeken a jelzés és számozás olyan, mint a mellék és közbeiktatott határköveken.

9. A polygonkövek (bornes polygonales) P betüvel vannak megjelölve.

A kővel nem állandósított polygonpontok magyar oldalon fakaróval, csehszlovák oldalon alagcsővel vannak megjelölve.

A határon levő községi határdomboknak és magánhatárköveknek nincs különösebb jelzésük.

Az összes polygonpontok, tehát azon határkövek is, melyek egyuttal polygonpontul szolgálnak, a föld alatt központosan elhelyezett keramitlappal vannak állandósítva.

A határvonal irányát a fontosabb törési pontokon a határkövek felső lapjára bevésett s a két szomszédos határkő felé mutató irányvonalak jelzik.

A határkövek általában a határvonalon állanak; eltérő esetek a részletes határleirás „Megjegyzések" rovatában vannak feltüntetve. Egyes határrészleteknél (közös útak, patakok, stb.), amelyeknél ezek középvonala képezi a határvonalat, a határkövek a határrészlet két oldalán váltogatva helyezettek el. Ezen határkövek a számozáson kívül az illető állam felé eső oldalon csak azon állam kezdőbetüivel vannak megjelölve, amelynek területén állanak. A határrészletek kezdete és vége, valamint hidak, átjárók, kompok stb. ikerhatárkövekkel (bornes jumelles) vannak megjelölve.

A határt képező vízfolyások mentén a határköveken kívül a határ felmérése céljából még sokszögpontok is helyeztettek el, még pedig keskenyebb vízfolyásoknál egy oldalon, szélesebb vízfolyásoknál mindkét oldalon.

Vízfolyások által képezett határvonalak. A nemzetközivé nyilvánított Dunában és a Tisza folyó Nagytárkány és Szalóka közötti részében a határvonal a hajózható főmeder (chenal de navigation principal) kisvízszini középvonalának mindenkori változásait követi. Ezen középvonal megállapitása időközönként mederfelvétel alapján történik és a határvonal helyzete ezen időköz alatt állandónak tekintendő, hacsak a hajózható főmeder lényeges megváltozása esetén a két állam egyike még ezen idő lejárata előtt, a határvonal ujabb megállapitását nem kivánja.

Azonban a Tisza nemzetközivé nyilvanitott részében (XX. szakasz) mindaddig, amig ezen szakaszon a meder állandósága műépitmények . által nincs biztositva, a határvonal ideiglenesen, mint a többi határvízfolyásoknál, a főág kisvízszini középvonalának esetleges változásait követi (mozgó határ).

Az összes többi vízfolyásokban vagy mozgó (mobile) vagy állandó (fixe) a határvonal.

A mozgó határvonal a vízfolyás esetleges változásait követi, és a vízfolyás, vagy a főág kisvízszini középvonalának helyzete által van meghatározva. Minden ilyen eset a részletes határleirás 4. rovatában „mozgó határ" kifejezéssel van megjelölve.

Az állandó határvonal a határmegállapitó munkálatok folyamán végérvényesen lett meghatározva és pedig;

1. az előzetesen megállapitott pártszélek vagy növényzeti határok közötti távolságok közvetlen mérés által nyert felezőpontjainak összekötő vonala által,

2. az előzetesen megállapitott pártszélek vagy növényzeti határok közötti távolságok rajzilag nyert felezőpontjainak összekötő vonala által és

3. a közvetlen méréssel nyert legmélyebb pontoknak összekötő vonala által.

A határvonal felmérése a budapesti stereografikus vetületi rendszer háromszögelési hálózatának alapján történt, mely rendszer kezdőpontjának (Gellérthegy) földrajzi összrendezői a következők:

földrajzi szélesség 47° 29′ 14″. 930
„ hosszúság 36° 42′ 51″. 690 (Ferrotól)

Ezen adatok szolgáltak alapul a két hármas határpont földrajzi összrendezőinek levezetéséhez:

MO. ČS. Ö. földrajzi szélesség 48° 05′ 31″. 909
„ hosszúság 34° 45′ 35″. 351 (Ferrotól)
MO. ČS. R. földrajzi szélesség 47° 57′ 16″. 541
„ hosszúság 40° 33′ 495″. 17 (Ferrotól).

A háromszögelés alkalmával elhelyezett uj háromszögelési pontok ⊼ jelzésü kövekkel lettek állandósítva. Anyaguk gránit vagy vörös márvány. Földalatti megjelölésük központosan elhelyezett keramitlappal történt.

Azon határkövek, melyek egyuttal nem sokszögpontok, a sokszögoldalakról metszékkel (abscissa) és rendezőkkel (ordinata) vannak bemérve. A részletes határleirásba bevezetett rendezők pozitiv előjelüek, ha az illető határkő a sokszögoldaltól Magyarország (MO) felé, és negativ előjelüek, ha a sokszögoldaltól Csehszlovákia (ČS) felé esik. Az 5. rovatban a negativ előjelü metszékek azt jelentik, hogy az illető határkő a következő sokszögoldal meghosszabbitására visszafelé van bemérve; a pozitiv előjelü metszékek pedig, melyek a sokszögoldalnál hosszabbak, az előző sokszögoldalra vonatkoznak.

A sokszögmenet törési szögei az előző sokszögoldaltól a következő sokszögoldalra mérettek.

A vízfolyások mentén két oldalon elhelyezett sokszögmeneteknél a részletes határleirásba bevezetett oldalhosszak és törési szögek minden esetben csak az ugyanazon oldalon levő, közvetlen egymásután következő sokszögpontokra vonatkoznak.

Az Adriai-tenger vízszintje fölötti **magasságok,** melyek a 10. rovatban vannak feltüntetve, kőveknél a kő tetejére, minden más pontnál pedig a föld szinére vonatkoznak.

A határvonal helyzete a Dunában keresztszelvények által van meghatározva, melyek a két parton elhelyezett szelvénykövek által vannak megjelölve. A határvonalnak a szelvénykövektől időnkint érvényes távolsága olajfestékkel van a szélvénykövekre ráfestve. A szelvénykövek és a Dunában levő határvonalon a térképen feltüntetett görbületi ívek és egyenesek átmeneti pontjainak összrendezői a budapesti stereografikus rendszerre vonatkoznak. A görbületi ívek sugarai a „Megjegyzések“ rovatban találhatók és pozitív előjelüek, ha az ív középpontja Magyarország (MO) felé, és negatív előjelüek, ha Csehszlovákia (ČS) felé esik. A Dunára vonatkozó részletes határleirásban a 6., 7., 8. és 9. rovatok adatainak megállapitására az 1:2880 méretarányu Duna-térkép szolgált.

A részletes határtérképek a részletes határleirás szerves részét képezik; a kettő együtt képez egy egészet.

A határtérképek szakaszok szerint vannak rendezve és nyugatról keletre folytatólagosan számozva.

A határvonal részletes felmérése alkalmával a helyszinén mért összes adatok a felvételi előrajzokba vezettettek be. A határtérképek kidolgozása ezen felvételi előrajzok alapján történt. A felvételi előrajzok egy magyar és egy csehszlovák példányban készültek. A határvonalra vonatkozó mérési adatok mindkét példányban azonosak. Az egyes határrészleteknek határvonalat képező középvonalai a térképen rajzi felezéssel állapittattak meg. Ezekről pótfelvételi előrajzok készültek két példányban, melyek a felvételi előrajzokhoz vannak csatolva.

A Túr patakra vonatkozó adatokról készitett vázlatok a részletes határleiráshoz is csatolva vannak.

A felvételi előrajzok munkaszakaszonkint vannak számozva és azonkivül az illető 1:2880 méretarányu térkép száma is rájuk van vezetve.

A magyar felvételi előrajzok Budapesten a m. kir. állami földmérési térképtárban, a csehszlovák felvételi előrajzok Prágában a közmunkaügyi minisztérium térképtárában őriztetnek.

Az öszes felvételi előrajzokat és pótfelvételi előrajzokat a magyar és csehszlovák biztosok irták alá és a határbizottság elnöke hitelesitette.

A határvonal kővel nem állandósitott törési pontjainak esetleges későbbi kitüzésére szükséges adatok a felvételi előrajzokból veendők ki.

A hosszak méterben értendők.

A határvonal mellett kétoldalt bemért 50 m széles sávban feltüntetett földrészletek kizárólag csak tájékozásul szolgálnak és azoknak semmiféle jogi jelentőségük nincs.

Fúvónyílen !

XX. szakasz.

Nem élő. / Hátrább van. /

Lásd az ....1950.... évi
kiegészítőt

Lásd az ....1973.... évi
kiegészítőt

Lásd az ....1989.... évi
kiegészítőt

Lásd Kiegészítő határleírás 1999.

Lásd a Kiegészítő határleírás 2005.-t!

Száma a határkőnek	Neme	A sokszögpont (és háromszögelési pont) száma területén MO (Magyarországnak)	ČS (Csehszlovákiának)	A határ részletes leirása kőtől-kőig (az előző kőtől)	Helyzetmeghatározás a sokszögoldalra vonatkoztatott összrendezőkkel irány: nyugat-kelet x (aláhúzott számok a sokszögoldalak hosszai)	y + jobbra — balra	Távolság a közvetlenül előtte levő kőtől vagy sokszögponttól területén MO (Magyarországnak)	ČS (Csehszlovákiának)	Törési szög ČS (Csehszlovákia) felé °	′	″	A budapesti stereografikus vetületi rendszerre vonatkoztatott összrendezők: Y= X=	Magasság az Adriai-tenger szine felett	A határvonal helyszinrajza	A térképlap száma 1:25000	1:2880	Megjegyzések
O = szakaszkő P = tőkő I = mellékkő C = közbeiktatott kő																	
1	2	3		4	5	6	7		8			9	10	11	12		13
		469		L. előző lapot (XIX. szakasz)			0		0				105·22				
XIX100	P	481		Az árok középvonalából a Tisza középvonalába vont egyenes vonal			22·12	0	169	05	01	— 227.973·90 — 103.614·44					Ikerkövek
XIX101	P		482					27·48	198	24	14	— 227.980·15 — 103.641·21					
XX	O	1					246·02		115	24	12	— 228.214·55 — 103.563·37	104·96				
			472					95·73	175	14	34	— 228.030·23 — 103.722·77	104·30				
			2					87·74	182	06	00	— 228.069·77 — 103.801·07	104 88				
		3					192·86		178	47	45	— 228.331·65 — 103.716·63	104·59				
			4					224·74	187	31	50	— 228.178·35 — 103.997·78	103·68				
XX 1	P		6					152·24	193	30	00	— 228.268·74 — 104.120·23	104·63				Ikerkövek
XX 1 1	I	5					282·51		185	14	30	— 228.498·43 — 103.944·70	105 15				
			8					182·57	189	34	25	— 228.408·44 — 104.237·70	104·98				
			10					83·45	186	32	00	— 228.480·34 — 104.280·01	102·06		57	XX 1	
		7		A Tisza főágának kisvizszini középvonala (mozgó határ)			183·74		222	46	05	— 228.619·98 — 104.082·51	104·94				
XX 2	P	9					116·97		176	43	20	— 228.736·34 — 104.094·37	104·96				Ikerkövek
XX 2 1	I		12					90·94	221	14	50	— 228.563·43 — 104.316·90	102·83				
			14					126·91	149	06	20	— 228.684·57 — 104.279·13	100·54				
		11					181·68		170	28	15	— 228.915·73 — 104.123·11	104·41				
			16					183·28	168	12	10	— 228.862·68 — 104.322·16	102·16				
		13	122				176·43		165	32	30	— 229.082·91 — 104.179·47	104 05				
			18					164·73	131	33	40	— 229.011·48 — 104.392·74	102·33				
XX 3	P		20					116·26	205	23	15	— 229.043·86 — 104.504·38	104·68				Ikerkövek
XX 3 1	I	15					159·99		188	55	15	— 229.216·88 — 104.266·81	104·62				
		△ 414					48·09		155	33	10	— 229.260 75 — 104.286·47	107·39				

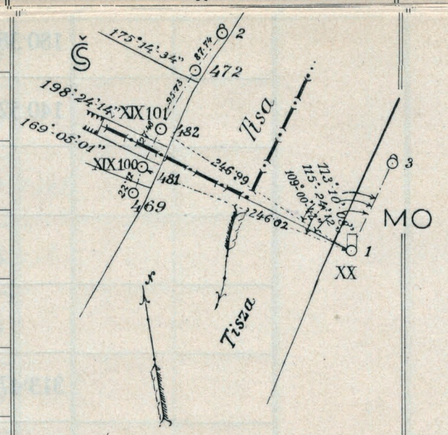

Száma a határkőnek	Neme	A sokszögpont (és háromszögelési pont) száma területén MO (Magyarországnak)	ČS (Csehszlovákiának)	A határ részletes leirása kőtől-kőig (az előző kőtől)	Helyzetmeghatározás a sokszögoldalra vonatkoztatott összrendezőkkel irány: nyugat-kelet x (aláhúzott szamok a sokszögoldalak hosszai)	y + jobbra — balra	Távolság a közvetlenül előtte levő kőtől vagy sokszögponttól területén MO (Magyarországnak)	ČS (Csehszlovákiának)	Törési szög ČS (Csehszlovákia) felé °	′	″	A budapesti stereografikus vetületi rendszerre vonatkoztatott összrendezők: Y= X=	Magasság az Adriai-tenger szine felett	A határvonal helyszinrajza	A térképlap száma 1:25000	1:2880	Megjegyzések
O = szakaszkő P = tőkő I = mellékkő C = közbeiktatott kő																	
1	2	3		4	5	6	7		8			9	10	11	12		13
		19					180·38		169	51	05	— 229.380·04 — 104.421·82	105·05				
XX 4	P	21					140·52		148	19	15	— 229.452·94 — 104.541·99	104·26				Ikerkövek
XX 4 1	I		22					153·64	132	40	00	— 229.145·78 — 104.619·29	104·17			XX 1	
			24					220·06	153	57	20	— 229.123·66 — 104.838·20	103·66				
XX 5	P		26					98·73	187	43	55	— 229.071·60 — 104.922·09	104·94				Ikerkövek
XX 5 1	I	23					313·47		152	46	05	— 229.450·57 — 104.855·52	101·66				
			28					144·07	206	14	00	— 229.012·69 — 105.053·64	104·36				
		25					309·67		226	13	35	— 229.306·79 — 105.129·84	102·35				
			30					210·18	176	25	10	— 229.020·43 — 105.263·75	103·98				
		27					305·42		184	22	20	— 229.404·00 — 105.419·45	103·30				
			32					164·77	205	00	25	— 229.016·20 — 105.428·51	103·94				
			34	A Tisza főágának kisvizszini középvonala (mozgó határ)				161 79	185	20	05	— 229.080·80 — 105.576·90	104·40		57		
			36					162·36	187	05	00	— 229.159·20 — 105.719·15	104·03				
XX 6	P	29					384·11		193	48	55	— 229.553·65 — 105.773·30	104·57				Ikerkövek
XX 6 1	I		38					164·59	167	23	15	— 229.255·84 — 105.852·45	104·96			XX 2	
			40					167·79	225	03	50	— 229.322·33 — 106.006·57	104·01				
			42					164 45	205	49	25	— 229.475·26 — 106.067·18	105·25				
		31					145·78		225	06	15	— 229.640·86 — 105.890·15	103·61				
			44					113·66	154	31	30	— 229.588·63 — 106.058·86	100·62				
			46					122·41	185	42	55	— 229.702·73 — 106.103·28	100·93				
		33					222·32		167	35	20	— 229.860·95 — 105.921·75	105·00				
			48					139·90	174	57	25	— 229.837·53 — 106.140·82	102·11				
XX 7	P		50					140·37	183	22	20	— 229.968·96 — 106.190·23	103·31				Ikerkövek

Száma a határkőnek (1)	Neme (2)	A sokszögpont (és háromszögelési pont) száma területén: MO (Magyarországnak) (3)	ČS (Csehszlovákiának) (3)	A határ részletes leirása kőtől-kőig (az előző kőtől) (4)	Helyzetmeghatározás a sokszögoldalra vonatkoztatott összrendezőkkel, irány: nyugat-kelet: x (faláhúzott szamok a sokszögoldalak hosszai) (5)	y (+ jobbra — balra) (6)	Távolság a közvetlenül előtte levő kőtől vagy sokszögponttól területén: MO (Magyarországnak) (7)	ČS (Csehszlovákiának) (7)	Törési szög ČS (Csehszlovákia) felé ° (8)	′ (8)	″ (8)	A budapesti stereografikus vetületi rendszerre vonatkoztatott összrendezők: Y= X= (9)	Magasság az Adriai-tenger szine felett (10)	A határvonal helyszinrajza (11)	A térképlap száma 1:25000 (12)	1:2880 (12)	Megjegyzések (13)
O = szakaszkő P = tőkő I = mellékkő C = közbeiktatott kő																	
XX 7 1	I	35					157·42		179	56	30	— 230.008·34 — 105.977·10	105·09				Ikerkövek
			52					100·69	154	31	35	— 230.065·16 — 106.220·06	103·36				
		37					161·91		183	51	45	— 230.159·87 — 106.034·19	104·83				
		39					84·66		144	31	20	— 230.240·96 — 106.058·64	105·72				
			54					130·53	161	53	05	— 230.161·13 — 106.308·59	104·67			XX 2	
		41					186·65		160	52	30	— 230.355·26 — 106.206·22	104·75				
			56					101·59	158	58	45	— 230.210·70 — 106.397·30	104·97				
		43					191·25		158	34	25	— 230.416·38 — 106.387·44	104·31				
			58	SSSR.				106·91	161	51	30	— 230.225·93 — 106.503·15	105·20				
		45					203·32		175	47	35	— 230.406·49 — 106.590·51	104·37				
			60					107·88	174	27	20	— 230.207·29 — 106.609·43	105·78				
		47		A Tisza főágának kisvízszini középvonala (mozgó határ)			260·93		201	15	05	— 230.374·72 — 106.849·48	103·68		57		
			62					207·71	186	20	55	— 230.151·77 — 106.809·65	105·22				
			64					102·07	199	11	40	— 230.135·53 — 106.910·45	105·33				
			66					163·77	193	15	10	— 230.164·08 — 107.071·76	104·50				
			68					67·80	187	36	20	— 230.190·89 — 107.134·06	105·35				
		49					246·93		222	53	15	— 230.435·56 — 107.088·81	103·23			XX 3	
			70					104·35	182	59	30	— 230.244·47 — 107.223·64	104·83				
			72					149·13	197	34	00	— 230.327·62 — 107.347·48	105·34				
		53					219·18		180	00	00	— 230.619·79 — 107.207·72					
			74					172·07	168	27	05	— 230.462·19 — 107.454·76	105·49				
			76					81·45	190	27	35	— 230.514·44 — 107.517·26	104·63				
		55					199·87		182	28	35	— 230.787·79 — 107.316·15	103·44				

Száma a határkőnek (1)	Neme (2)	A sokszögpont (és háromszögelési pont) száma területén: MO (Magyarországnak) (3)	ČS (Csehszlovákiának) (3)	A határ részletes leirása kőtől-kőig (az előző kőtől) (4)	Helyzetmeghatározás a sokszögoldalra vonatkoztatott összrendezőkkel, irány: nyugat-kelet: x (aláhúzott számok a sokszögoldalak hosszai) (5)	y + jobbra — balra (6)	Távolság a közvetlenül előtte levő kőtől vagy sokszögponttól területén: MO (Magyarországnak) (7)	ČS (Csehszlovákiának) (7)	Törési szög ČS (Csehszlovákia) felé ° (8)	′ (8)	″ (8)	A budapesti stereografikus vetületi rendszerre vonatkoztatott összrendezők: Y= X= (9)	Magasság az Adriai-tenger szine felett (10)	A határvonal helyszinrajza (11)	A térképlap száma 1:25000 (12)	1:2880 (12)	Megjegyzések (13)
			78	A Tisza főágának kisvízszini középvonala (mozgó határ)				90·72	178	40	55	— 230.584·30 — 107.575·16	105·48				
			△ 418					140·28	208	44	45	— 230.690·24 — 107.667·16	106·28				
			80					136·93	163	09	45	— 230.824·10 — 107.696·13	105·84				
		59					258·36		161	03	50	— 231.010·82 — 107.446·77	105·52				
XX 8	P	61					119·31		190	24	00	— 231.088·63 — 107.537·19	106·03			XX 3	Ikerkövek
XX 8 1	I		82					124·38	196	22	15	— 230.932·88 — 107.756·54	106·34				
			84					115·62	180	05	20	— 231.045·72 — 107.781·93	106·28				
		65					112·19		201	18	30	— 231.175·95 — 107.607·60	104·87				
XX 9	P		86	A híd két pillérje közötti középvonal				172·18	200	58	20	— 231.213·83 — 107.819·47	106·35				Ikerkövek
XX 10	P	67					112·95		206	36	20	— 231.283·79 — 107·641·69	105·91				
			88					85·51	165	04	35	— 231.298·45 — 107.807·01	104·47				
			90					75·15	175	57	05	— 231.373·14 — 107.815·56	105·01				
XX 10 1	I	69					193·41		170	17	40	— 231.474·79 — 107.611·30	105·31				Ikerkövek
XX 11	P		92					84·20	190	34	55	— 231.455·95 — 107.831·03	105·21				
			94					152·01	176	41	35	— 231.608·00 — 107.831·03	105·47				
		71		A Tisza főágának kisvízszini középvonala (mozgó határ)			203·18		170	12	10	— 231.677·95 — 107.613 64	105.51				
			96					156·26	166	56	30	— 231.764·05 — 107.839·98	105·34			XX 4	
		73					192·23		167	16	10	— 231.866·98 — 107.648·51	105·23				
			98					81·01	171	38	10	— 231.841·81 — 107.862·79	105·53				
			100					104·25	174	19	00	— 231.936·56 — 107.906·38	105·25				
		75					210·11		184	21	30	— 232.060·11 — 107.731·22	107·34				
			102					154·61	145	07	35	— 232.070·01 — 107.984·62	105·81				
XX 12	P	△ 421		A jobb parttól számitott első pillér közép vonalában a hidat átmetsző vonal			284·41		151	23	10	— 232.329·29 — 107.822·96	111·50				Ikerkövek

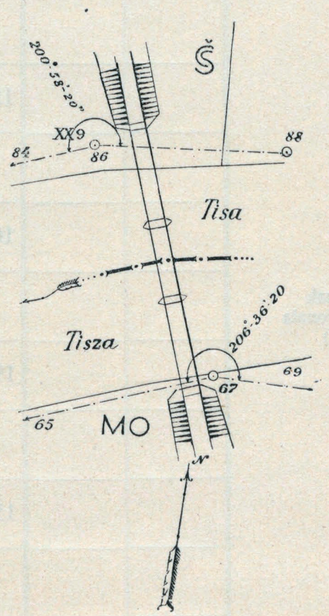

Száma a határkőnek (1)	Neme (2)	A sokszögpont (és háromszögelési pont) száma — területén MO (Magyarországnak) (3)	ČS (Csehszlovákiának) (3)	A határ részletes leirása kőtől-kőig (az előző kőtől) (4)	Helyzetmeghatározás a sokszögoldalra vonatkoztatott összrendezőkkel — irány: nyugat-kelet: x (aláhúzott szamok a sokszögoldalak hosszai) (5)	y (+ jobbra — balra) (6)	Távolság a közvetlenül előtte levő kőtől vagy sokszögponttól — területén MO (Magyarországnak) (7)	ČS (Csehszlovákiának) (7)	Törési szög ČS (Csehszlovákia) felé ° (8)	′ (8)	″ (8)
XX 13	P		104					96·83	169	07	55
			△ 422					45·66	260	30	10
XX 14	P		106		0			66·84	146	57	10
XX 15	P	77					112·32		194	48	10
XX 15 1	I				141·56	— 2·20		141·59			
XX 16	P		108		156·06			14·67	181	43	00
		79					138·47		180	19	20
XX 16 1	I		110					157·19	200	59	50
XX 17	P	81					153·73		175	26	00
			112					68·08	167	51	00
		83					102·82		192	19	35
			114	A Tisza főágának kisvízszini középvonala (mozgó határ)				124·44	146	34	40
		85					192·40		176	55	05
XX 18	P		116					125·23	209	54	00
XX 18 1	I	87					150·10		174	12	00
			118					108·20	171	43	40
			120					102·89	174	41	20
		89					158·52		168	45	35
			122					138·12	165	39	25
		V. O. 93					150·05		178	02	29
			124					138·15	168	00	40
			126					101·70	194	09	35
XX 18 2	I		128					96·47	178	33	50

A budapesti stereografikus vetületi rendszerre vonatkoztatott összrendezők: Y= X= (9)	Magasság az Adriai-tenger szine felett (10)	A határvonal helyszinrajza (11)	A térképlap száma 1:25000 (12)	1:2880 (12)	Megjegyzések (13)
— 232.110·59 — 108.072·59	105·46	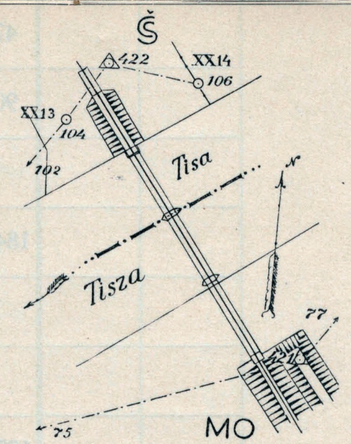	57		Ikerkövek
— 232.121·57 — 108.116·92	111·59				
— 232.188·22 — 108.111·78	106·03				Ikerkövek
— 232.405·27 — 107.905·68	106·56				
— 232.325·20 — 108.186·60	105·53				
— 232.521·89 — 107.980·34	105·29				
— 232.465·36 — 108.257·80	104·77				Ikerkövek
— 232.651·83 — 108.062·50	107·45				
— 232.533·08 — 108.264·84	104·26			XX 4	
— 232.734·08 — 108.124·20	106·76				
— 232.651·39 — 108.303·48	105·03				
— 232.909·08 — 108.204·14	104·89				
— 232.729·35 — 108.401·51	105·76				Ikerkövek
— 233.042·06 — 108.273·75	104·62				
— 232.829·96 — 108.441·36	105·06		58		
— 232.919·19 — 108.492·62	105·52				
— 233.174·35 — 108.361·08	104·87				
— 233.032·08 — 108.572·24	104·85				
— 233.281·06 — 108.466·57				XX 5	
— 233.121·75 — 108.677·37	105·60				
— 233.170·25 — 108.766·79	105·71				
— 233.235·59 — 108.837·77	103·83				Ikerkövek

Száma a határkőnek (1)	Neme (2)	A sokszögpont (és háromszögelési pont) száma területén: MO (Magyarországnak) (3)	ČS (Csehszlovákiának) (3)	A határ részletes leirása kőtől-kőig (az előző kőtől) (4)	Helyzetmeghatározás a sokszögoldalra vonatkoztatott összrendezőkkel, irány: nyugat-kelet: x (aláhúzott szamok a sokszögoldalak hosszai) (5)	y (+ jobbra, — balra) (6)	Távolság a közvetlenül előtte levő kőtől vagy sokszögponttól területén: MO (Magyarországnak) (7)	ČS (Csehszlovákiának) (7)	Törési szög ČS (Csehszlovákia) felé: ° (8)	′ (8)	″ (8)	A budapesti stereografikus vetületi rendszerre vonatkoztatott összrendezők: Y = X = (9)	Magasság az Adriai-tenger szine felett (10)	A határvonal helyszinrajza (11)	A térképlap száma 1:25000 (12)	A térképlap száma 1:2880 (12)	Megjegyzések (13)
XX 19	P	91					47·50		193	14	25	— 233.313·68 — 108.501·10	107·09				Ikerkövek
		△ 424					90·93		180	37	30	— 233.389·60 — 108.551·14	107·34				
			130					149·03	206	19	50	— 233.333·76 — 108.949·92	104·04				
		95					184·12		168	12	00	— 233.544·41 — 108.650·80	103·72				
			132					89·25	184	01	40	— 233.416·50 — 108.983·68	104·91				
			134					173·14	179	24	50	— 233.580·77 — 109.038·33	104·76				
XX 20 1	I	97					197·38		202	42	25	— 233.685·01 — 108.789·32	104·39				
			136					167·37	172	39	05	— 233.739·01 — 109.092·79	104·69				
		99					177·19		184	23	25	— 233.849·45 — 108.855·32	104·47				
XX 20	P		138					134·68	190	02	10	— 233.859·70 — 109.152·54	105·98				
		101					174·15		195	22	10	— 234.015·57 — 108.907·63	104·90				
			140	A Tisza főágának kisvizszini középvonala (mozgó határ)				149·96	206	42	15	— 234.003·61 — 109.194·62	105·53		58	XX 5	
			142					107·87	172	26	25	— 234.109·71 — 109.175·14	107·41				
		103					164·54		192	20	10	— 234.180·01 — 108.913·71	104·64				
			144					143·34	192	23	05	— 234.252·87 — 109.168·01	106·71				
			146					83·06	186	02	00	— 234.333·02 — 109.146·19	105·02				
		105					169·35		192	49	20	— 234.346·68 — 108.883·65	105·59				
			148					66·38	162	07	10	— 234.394·89 — 109.122·11	105·16				
			150					102·13	204	06	50	— 234.496·85 — 109.116·08	104·79				
			152					95·95	176	45	00	— 234.581·97 — 109.071·77	104·65				
		107					179·60		194	15	25	— 234.511·96 — 108.813·34	105·38				
			154					107·65	208	43	31	— 234.680·13 — 109.027·54	107·62				
		109					128·88		200	15	35	— 234.614·49 — 108.735·23	105·53				

Száma a határkőnek	Neme (O = szakaszkő, P = tőkő, I = mellékkő, C = közbeiktatott kő)	A sokszögpont (és háromszögelési pont) száma területén MO (Magyarországnak)	A sokszögpont (és háromszögelési pont) száma területén ČS (Csehszlovákiának)	A határ részletes leírása kőtől-kőig (az előző kőtől)	Helyzetmeghatározás a sokszögoldalra vonatkoztatott összrendezőkkel, irány: nyugat-kelet, x (aláhúzott szamok a sokszögoldalak hosszai)	y (+ jobbra, — balra)	Távolság a közvetlenül előtte levő kőtől vagy sokszögponttól területén MO (Magyarországnak)	Távolság a közvetlenül előtte levő kőtől vagy sokszögponttól területén ČS (Csehszlovákiának)	Törési szög ČS (Csehszlovákia) felé °	′	″	A budapesti stereografikus vetületi rendszerre vonatkoztatott összrendezők: Y = X =	Magasság az Adriai-tenger szine felett	A határvonal helyszinrajza	A térképlap száma 1:25000	A térképlap száma 1:2880	Megjegyzések
1	2	3		4	5	6	7		8			9	10	11	12		13
			156					155·43	188	15	19	— 234.773·71 — 108.903·44	101·75				
			158					187·90	172	20	20	— 234.864·14 — 108.738·68	101·65				
		111					145·10		188	58	20	— 234.692·34 — 108.612·76	104·72				
			160					130·09	188	46	20	— 234.941·39 — 108.633·97	102·71				
		113					162·97		166	49	20	— 234.757·26 — 108.463·26	105·46				
			162					96·64	179	55	15	— 234.986·25 — 108.548·34	103·08		XX 5		
		115					109·85		172	15	05	— 234.822·83 — 108.375·12	105·27				
XX 20 2	I		164					141·70	180	27	00	— 235.052·20 — 108.422·88	105·02				Ikerkövek
XX 21	P	117					135·12		175	52	24	— 234.917·44 — 108.278·51	108·40				
		△ 426					78·60		195	16	18	— 234.976·34 — 108.226·45	108 17				
			166					79·91	165	33	15	— 235.088·83 — 108.351·84	104·38				
			168	A Tisza főágának kisvizszini középvonala (mozgó határ)				122·23	150	13	40	— 235.170·20 — 108.260·59	105·36		58		
XX 22	P		170					114·44	187	49	50	— 235.278·74 — 108.224·25	105·74				Ikerkövek
XX 22 1	I	119					262·75		151	46	45	— 235.120·46 — 108.006·68	108·31				
		121					179·35		177	56	20	— 235.278·05 — 107.921·02	104·31				
			172					212·67	190	09	35	— 235.469·38 — 108.129·88	105·69				
		123					164·64		179	02	10	— 235.425·46 — 107.847·64	104·48				
			174					189·70	179	47	10	— 235.621·92 — 108.017·03	101·13				
		125					230·84		185	52	50	— 235.633·84 — 107.748·24	104·01		XX 6		
			176					153·19	179	50	15	— 235.745·43 — 107.926·36	101·87				
		127					202·53		182	33	35	— 235.806·76 — 107.642·76	104·34				
			178					270·94	153	53	05	— 235.964·34 — 107.766·62	101·49				
		129					167·41		169	48	45	— 235.945·66 — 107.549·27	105·27				

Száma a határkőnek (1)	Neme (2)	A sokszögpont (és háromszögelési pont) száma területén: MO (Magyarországnak) (3)	ČS (Csehszlovákiának) (3)	A határ részletes leírása kőtől-kőig (az előző kőtől) (4)	Helyzetmeghatározás a sokszögoldalra vonatkoztatott összrendezőkkel, irány: nyugat-kelet: x (aláhúzott szamok a sokszögoldalak hosszai) (5)	y + jobbra — balra (6)	Távolság a közvetlenül előtte levő kőtől vagy sokszögponttól területén: MO (Magyarországnak) (7)	ČS (Csehszlovákiának) (7)	Törési szög ČS (Csehszlovákia) felé ° (8)	′ (8)	″ (8)	A budapesti stereografikus vetületi rendszerre vonatkoztatott összrendezők: Y= X= (9)	Magasság az Adriai-tenger szine felett (10)	A határvonal helyszinrajza (11)	A térképlap száma 1:25000 (12)	A térképlap száma 1:2880 (12)	Megjegyzések (13)
			180					82·25	194	27	40	— 236.045·35 — 107.752·32	102·46				
			182					122·69	184	16	50	— 236.157·05 — 107.701·50	102·83				
		131					158·32		190	17	15	— 236.090·59 — 107.485·48	104·91				
			184					113·46	171	20	55	— 236.256·55 — 107.646·93	102·42				
		133					197·55		165	05	40	— 236.254·31 — 107.374·88	104·80				
			186					128·36	163	00	10	— 236.377·12 — 107.602·83	103·65				
			188					80·18	178	31	15	— 236.457·19 — 107.598·49	104·98			XX/6	
		V. O. 135					244·64		141	27	05	— 236.485·46 — 107.294·66	106·02				
			190					130·54	146	52	50	— 236.587·70 — 107.594·80	105·25				
		137					246·00		181	38	10	— 236.717·50 — 107.376·36	104·14				
			194					133·91	215	18	20	— 236.701·90 — 107.664·81	105·57				
			196	A Tisza főágának kisvízszini középvonala (mozgó határ)				117·58	163	04	55	— 236.819·26 — 107.657·07	105·97		58		
		139					167·34		179	22	15	— 236 876 87 — 107.427·41	104·25				
			198					114·12	187	45	10	— 236.930·44 — 107.683·05	105·38				
		141					210·62		185	04	25	— 237.076·74 — 107.493·86	103·82				
			200					174·10	172	19	55	— 237.103·85 — 107.699·46	105·53				
			202					99·45	183	54	10	— 237.200·77 — 107.721·97	106·07				
		143					169·31		180	51	50	— 237.241·50 — 107.532·87	104·13				
			204					117·59	173	23	50	— 237.316·91 — 107.740·75	106·16			XX/7	
			206					116·65	194	27	40	— 237.429·21 — 107.772·51	106·11				
		145					223·72		182	05	20	— 237.459·96 — 107.581·13	102·48				
			208					162·58	181	15	40	— 237.591·82 — 107.776·32	105·11				
		147					152·69		188	18	10	— 237.610·17 — 107.608·61	102·50				

Száma a határkőnek	Neme (O = szakaszkő, P = tőkő, I = mellékkő, C = közbeiktatott kő)	A sokszögpont (és háromszögelési pont) száma területén: MO (Magyarországnak)	ČS (Csehszlovákiának)	A határ részletes leirása kőtől-kőig (az előző kőtől)	Helyzetmeghatározás a sokszögoldalra vonatkoztatott összrendezőkkel, irány: nyugat-kelet: x (aláhúzott szamok a sokszögoldalak hosszai)	y (+ jobbra, — balra)	Távolság a közvetlenül előtte levő kőtől vagy sokszögponttól területén: MO (Magyarországnak)	ČS (Csehszlovakiának)	Törési szög ČS (Csehszlovákia) felé °	′	″	A budapesti stereografikus vetületi rendszerre vonatkoztatott összrendezők: Y = X =	Magasság az Adriai-tenger szine felett	A határvonal helyszinrajza	A térképlap száma 1:25000	1:2880	Megjegyzések
1	2	3		4	5	6	7		8			9	10	11	12		13
			210					176·28	185	02	25	— 237.768·17 — 107.776·59	105·18				
		149					148·47		186	22	40	— 237.758·56 — 107.613·96	102·96				
			212					141·96	189	13	20	— 237.909·66 — 107.764·36	108·45				
		151					191·29		221	23	25	— 237.949·33 — 107.599·59	103·85				
			214					159·61	187	07	25	— 238.064·48 — 107.725·31	108·13				
XX 23	P		216		0			205·00	179	29	30	— 238.255·55 — 107.650·92	108·86				
XX 23 1	I	—			63·09	+ 7·50		63·53									
		153					237·87		194	41	55	— 238.115·57 — 107.429·34	105·73				
			△ 432		247·59			184·65	262	49	20	— 238.487·07 — 107.563·09	108·83		58		
			218					172·56	163	27	05	— 238·446·47 — 107.395·31	106·13				
		155					187·88		220	50	45	— 238.208·47 — 107.265·95	105·58				
			220	A Tisza főágának kisvizszini középvonala (mozgó határ)				133·81	185	42	00	— 238.453·34 — 107.261·63	105·77			XX/7	
			222					137·64	209	00	25	— 238·446·72 — 107.124·10	105·12				
			224					133·09	138	18	30	— 238.376·66 — 107.010·88	103·51				
		157					212·76		192	22	35	— 238.167·11 — 107.057·28	105·46				
			226					58·47	213	15	10	— 238.386·75 — 106.953·27	104·28				
			228					123·10	192	48	00	— 238·338·03 — 106.840·17	105·39				
		159					131·07		201	40	50	— 238.114·67 — 106.937·19	105·51				
			230					131·13	160	18	35	— 238.260·73 — 106.734·18	105·37				
		161					113·72		181	22	20	— 238.033·88 — 106.857·19	106·25		59		
			232					109·87	191	16	15	— 238.229·67 — 106.628·75	106·10				
		163					140·06		162	34	30	— 237.932·05 — 106.761·06	106·04				
			234					118·56	188	44	50	— 238.174·57 — 106.523·71	106·11				

Száma (a határkőnek)	Neme (O = szakaszkő, P = tőkő, I = mellékkő, C = közbeiktatott kő)	A sokszögpont (és háromszögelési pont) száma területén: MO (Magyarországnak)	A sokszögpont (és háromszögelési pont) száma területén: ČS (Csehszlovákiának)	A határ részletes leírása kőtől-kőig (az előző kőtől)	Helyzetmeghatározás a sokszögoldalra vonatkoztatott összrendezőkkel, irány: nyugat-kelet: x (aláhúzott szamok a sokszögoldalak hosszai)	y (+ jobbra, — balra)	Távolság a közvetlenül előtte levő kőtől vagy sokszögponttól területén: MO (Magyarországnak)	Távolság a közvetlenül előtte levő kőtől vagy sokszögponttól területén: ČS (Csehszlovákiának)	Törési szög ČS (Csehszlovákia) felé: °	′	″
1	2	3	3	4	5	6	7	7	8	8	8
		165					215·95		176	28	20
			236					93·30	178	49	00
		169					183·05		176	40	30
			238					121·77	181	17	45
			240					135·87	156	50	20
XX 24	P	173					219·32		184	32	40
XX 24 1	I		242					126·85	185	45	50
			244					134·41	188	11	30
		175					206·18		195	36	40
			△ 434					175·55	203	54	30
			246					136·90	157	36	35
		177		A Tisza főágának kisvízszini középvonala (mozgó határ)			215·92		167	27	05
			248					108·64	171	52	05
		179					178·04		192	39	55
			250					148·66	190	27	10
			252					81·67	183	13	25
		181					190·51		172	03	45
			254					116·84	187	42	55
			256					154·78	194	23	30
		183					246·66		186	17	20
			258					166·62	179	45	50
			260					157·89	175	37	40
		185					293·28		190	14	40

A budapesti stereografikus vetületi rendszerre vonatkoztatott összrendezők: Y = X =	Magasság az Adriai-tenger szine felett	A határvonal helyszinrajza	A térképlap száma: 1:25000	A térképlap száma: 1:2880	Megjegyzések
9	10	11	12	12	13
— 237.826·65 — 106.572·63	104·88			XX/7	
— 238.119·16 — 106.448·60	105·98				
— 237.747·33 — 106.407·68	105·92				
— 238.048·87 — 106.349·10	106·06				
— 237.967·96 — 106.239·89	106·24				
— 237.663·91 — 106.204·85	105·41				Ikerkövek
— 237.938·61 — 106.116·43	109·25				
— 237.894·54 — 105.989·40	109·16				
— 237.570·58 — 106.020·98	105·30				
— 237.813·93 — 105.833·37	109·07				
— 237.707·21 — 105.747·66	106·42				
— 237.424·64 — 105.861·81	105·51		59	XX/8	
— 237.654·82 — 105.652·51	106·31				
— 237.335·69 — 105.707·56	106·20				
— 237.602·27 — 105.513·47	106·37				
— 237.560·02 — 105.443·58	106·02				
— 237.206·64 — 105.567·39	106·19				
— 237.494·05 — 105.347·17	105·80				
— 237.390·30 — 105.232·34	106·21				
— 237.066·21 — 105.364·57	105·89				
— 237.251·39 — 105.140·37	102·59				
— 237.120·12 — 105.052·68	103·02				
— 236.873·84 — 105.143·16	106·19				

Száma a határkőnek	Neme (O = szakaszkő, P = tőkő, I = mellékkő, C = közbeiktatott kő)	A sokszögpont (és háromszögelési pont) száma területén: MO (Magyarországnak)	ČS (Csehszlovákiának)	A határ részletes leirása kőtől-kőig (az előző kőtől)	Helyzetmeghatározás a sokszögoldalra vonatkoztatott összrendezőkkel, irány: nyugat-kelet: x (aláhúzott szamok a sokszögoldalak hosszai)	y (+ jobbra, — balra)	Távolság a közvetlenül előtte levő kőtől vagy sokszögponttól területén: MO (Magyarországnak)	ČS (Csehszlovákiának)	Törési szög ČS (Csehszlovákia) felé °	′	″	A budapesti stereografikus vetületi rendszerre vonatkoztatott összrendezők: Y = X =	Magasság az Adriai-tenger szine felett	A határvonal helyszinrajza	A térképlap száma 1:25000	1:2880	Megjegyzések
1	2	3		4	5	6	7		8			9	10	11	12		13
			262					188·87	183	11	45	— 236.971·55 — 104.935·85	105·19			XX 8	
			264					95·36	168	20	50	— 236.893·38 — 104.881·28	105·69				
		187					241·91		179	20	15	— 236.685·23 — 104.991·63	106·16				
			266					147·33	138	59	00	— 236.792·12 — 104.774·30	104·91				
		△435					216·92		122	05	35	— 236.517·67 — 104.853·83	106·01				
			268					57·92	153	45	05	— 236.789·69 — 104.716·43	106·06				
		189					188·02		166	32	40	— 236.541·74 — 104.667·32	104·06				
			270					141·09	142	18	45	— 236.846·72 — 104.587·39	105·66				
		191					163·21		171	48	10	— 236.599·72 — 104.514·70	103·53				
			272					78·39	192	52	00	— 236.915·63 — 104.550·01	105·66				
		193					164·22		163	29	25	— 236.679·35 — 104.371·02	104·12				
			274	A Tisza főágának kisvízszinü középvonala (mozgó határ)				91·64	173	29	10	— 236.984·45 — 104.489·48	105·24		59		
XX 25 1	I	195					166·41		177	08	30	— 236.798·09 — 104.254·33	104·46				
			276					66·37	203	22	30	— 237.038·94 — 104.451·57	106·23			XX 9	
			278					70·79	146	49	50	— 237·076·25 — 104·391·40	106·44				
			280					92·32	184	49	55	— 237.159·91 — 104.352·34	105·97				
		197					236·92		158	02	15	— 236.975·18 — 104.096·83	105·13				
XX 25	P		282					102·34	202	39	25	— 237.248·68 — 104.301·38	106·63				
			284					107·86	172	09	20	— 237.314·32 — 104.215·79	104·64				
		199					206·76		198	49	45	— 237.169·91 — 104.027·12	102·77				
			286					96·68	177	52	15	— 237.383·08 — 104.147·82	104·86				
			288					134·85	128	50	55	— 237.482·44 — 104.056·63	105·00				
		201					222·06		184	16	00	— 237.343·70 — 103.888.77	102·39				

Száma a határkőnek	Neme (O = szakaszkő, P = tőkő, I = mellékkő, C = közbeiktatott kő)	A sokszögpont (és háromszögelési pont) száma területén: MO (Magyarországnak)	ČS (Csehszlovákiának)	A határ részletes leirása kőtől-kőig (az előző kőtől)	Helyzetmeghatározás a sokszögoldalra vonatkoztatott összrendezőkkel — Irány: nyugat-kelet: x (aláhúzott szamok a sokszögoldalak hosszai)	y (+ jobbra, — balra)	Távolság a közvetlenül előtte levő kőtől vagy sokszögponttól területén: MO (Magyarországnak)	ČS (Csehszlovákiának)	Törési szög ČS (Csehszlovákia) felé °	′	″
1	2	3		4	5	6	7		8		
			290					85·83	234	00	30
			292					146·20	187	54	40
		203					213·93		184	55	40
			294					155·84	166	48	20
		205					261·16		182	57	50
			296					382·34	227	34	25
		207					220·85		190	35	35
XX 26	P	209					146·50		206	25	50
XX 26 1	I		298					235·49	165	37	30
			300					243.56	128	28	05
		211					227·96		177	20	10
			302	A Tisza főágának kisvízszini középvonala (mozgó határ)				139·67	224	26	35
XX 26 2	I	213					210·30		157	33	50
XX 27	P		304					168·56	235	07	20
			306					185.27	140	13	15
		215					249·13		194	09	50
			308					271·25	163	17	40
		217					188·94		151	37	10
			310					74·65	153	46	50
		219					170·14		172	55	10
			312					161·08	175	38	25
		221					199·48		182	13	50
			314					160·58	208	35	56

A budapesti stereografikus vetületi rendszerre vonatkoztatott összrendezők: Y = X =	Magasság az Adriai-tenger szine felett	A határvonal helyszinrajza	A térképlap száma 1:25000	1:2880	Megjegyzések
9	10	11	12		13
— 237.567·32 — 104.069·47	104·69				
— 237.669·97 — 103.965·36	105·71				
— 237.500·74 — 103.743·39	102·37			XX/9	
— 237.763·08 — 103.840·38	106·26				
— 237.676·50 — 103.550·10	103·86				
— 238.055·45 — 103.594·01	104·64				
— 237.816·47 — 103.379·18	105·02				
— 237.886·89 — 103.250·66	106·27				Ikerkövek
— 238.064·93 — 103.358·68	105·84				
— 238.134·84 — 103.125·37	102·00				
— 237.895·93 — 103.022·83	106·13				
— 238.264·52 — 103.073·56	104·61		59		
— 237.914·02 — 102.813·26	106·16				Ikerkövek
— 238.332·47 — 102.919·31	106·01				
— 238.236·09 — 102.761·05	103·45			XX/10	
— 238.028·55 — 102.591·98	106·30				
— 238.275·88 — 102.492·72	104·52				
— 238.071·71 — 102.408·01	106·32				
— 238.307·59 — 102.425·15	105·46				
— 238.184·64 — 102.280·73	102·90				
— 238.433·40 — 102.324·59	105·43				
— 238.334·42 — 102.148·96	103·07				
— 238.566·08 — 102.234·18	106·70				

Száma a határkőnek	Neme	A sokszögpont (és háromszögelési pont) száma területén: MO (Magyarországnak)	ČS (Csehszlovákiának)	A határ részletes leirása kőtől-kőig (az előző kőtől)	Helyzetmeghatározás a sokszögoldalra vonatkoztatott összrendezőkkel — Irány: nyugat-kelet: x (aláhúzott számok a sokszögoldalak hosszai)	y (+ jobbra, — balra)	Távolság a közvetlenül előtte levő kőtől vagy sokszögponttól területén: MO (Magyarországnak)	ČS (Csehszlovákiának)	Törési szög ČS (Csehszlovákia) felé: °	′	″
1	2	3		4	5	6	7		8		
XX 28	P	223		A Tisza főágának kisvízszini középvonala (mozgó határ)			166·63		105	40	10
XX 29	P	316		A Tisza főágának kisvízszini középvonalából egyenes vonal	0		190·29	115·67	216 122	12 ·36	57 00
XX 29 a	C			Egyenes vonalak	51·21	0·00	51·21				
XXI	O	△ 443			66·11		14·90		181	24	20

O = szakaszkő
P = tőkő
I = mellékkő
C = közbeiktatott kő

A budapesti stereografikus vetületi rendszerre vonatkoztatott összrendezők: Y = X =	Magasság az Adriai-tenger szine felett	A határvonal helyszinrajza	A térképlap száma 1:25000	1:2880	Megjegyzések
9	10	11	12		13
— 238.455·28 — 102.033·97	103·52	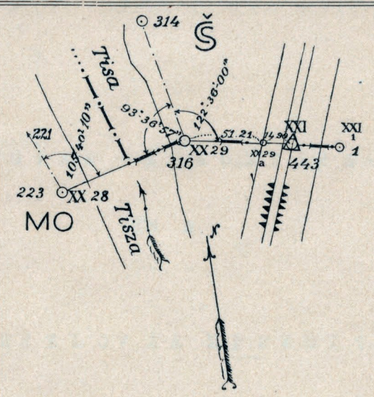	59	XX/10	Ikerkövek
— 238.618·82 — 102.131·25	107·42				
— 238.684·61 — 102.124·95	109·61				