

MAGYAR - JUGOSZLÁV ÁLLAMHATÁR

MAGYAR-JUGOSZLÁV

ЈУГОСЛОВЕНСКО-МАЂАРСКА

ÁLLAMHATÁR

ДРЖАВНА ГРАНИЦА

KIEGÉSZÍTÉS ÉS MÓDOSÍTÁS

A HATÁRVONAL

LEÍRÁSÁHOZ ÉS TÉRKÉPEIHEZ

KIEGÉSZÍTÉS ÉS MÓDOSÍTÁS

ДОПУНЕ И ИЗМЕНЕ ОПИСА И

A HATÁRVONAL LEÍRÁSÁHOZ

ПЛАНОВА ГРАНИЦЕ

ÉS TÉRKÉPEIHEZ

D, E, F

HATÁRSZAKASZOK

"D", "E" ÉS "F"

ГРАНИЧНИ ОДСЕЦИ

HATÁRSZAKASZOK

"Д", "Е" И "Ф"

1996

1996.

MAGYAR - JUGOSZLÁV ÁLLAMHATÁR

Bevezető

KIEGÉSZÍTÉS ÉS MÓDOSÍTÁS

A HATÁRVONAL

LEÍRÁSÁHOZ ÉS TÉRKÉPEIHEZ

D, E, F

HATÁRSZAKASZOK

1 9 9 6

Bevezető

A Magyar Népköztársaság Kormánya és a Jugoszláv Szocialista Szövetségi Köztársaság Képviselőházának Végrehajtó Tanácsa között a magyar - jugoszláv államhatáron a határvonal és a határjelek felújítására, megjelölésére és karbantartására Belgrádban, 1983. évi október hó 20. napján aláírt Egyezmény 11. cikke alapján a Magyar - Jugoszláv Vegyesbizottság az Államhatár Felújítására, Megjelölésére és Karbantartására a D 418 - E 1 számú határjelek között, továbbá az E és F határszakaszokon 1995. évben végrehajtotta a határvonal és a határjelek ellenőrzését és felújítását.

PONT		TÁVOLSÁG				TÖRÉSSZÖG		
Száma	Helye	MK ↓	← →		SRJ ↓	MK	Határvonalon	SRJ
	MK							
	Határvonalon							
	SRJ							
1	2	3	4	5	6	7	8	9
D 441								
D 441								
D 447/1			65,84					
E 9.1								
E 9.2								
E 218.2								
E 307								
A								
E 308								

KOORDINÁTÁK			Határ- térkép száma	A HATÁRVONAL HÚZÓDÁSÁNAK SZÖVEGES LEÍRÁSA, VÁZLATOK ÉS MEGJEGYZÉSEK
Y	X			
MK				
Határvonalon				
SRJ				
10	11	12	13	
			35	Térképezési hiba
			35	Nyomdai hiba
			2	Fémcsappal került megjelölésre
				Fémcsappal került megjelölésre
			28	Fémcsappal került megjelölésre
			39	Tompa - Kelebija határátkelőhelyen a határvonalra új III. típusú határjel elhelyezése

PONT		TÁVOLSÁG				TÖRÉSSZÖG		
Szám	Helye	MK ↓	←	→	SRJ ↓	MK	Határvonalon	SRJ
	MK							
	Határvonalon							
	SRJ							
1	2	3	4	5	6	7	8	9
E 405.1	○							
E 459.1								
E 496.3	●							
E 497	●							
E 507.1								183-43-10
F 1	○		5,00		43,56		145-33-31 180-02-55	225-10-05
F 2					193,21		141-53-21	
F 3								

KOORDINÁTÁK		Határ- terkép száma	A HATÁRVONAL HÚZÓDÁSÁNAK SZÖVEGES LEÍRÁSA, VÁZLATOK ÉS MEGJEGYZÉSEK
Y	X		
MK			
Határvonalon			
SRJ			
10	11	12	13
		46	III. típusú határjel elhelyezése
-62 172,50		51	Nyomdai hiba
		55	Rösztke - Horgos nemzetközi határátelöhelyen a megszülesített úttestbe a határvonal E 496.3 és E 497 számú töréspontjaira új fémcsapot helyeztek el
		56	A határvonal töréspontján levö veszélyeztetett F 1 számú szakasz határkövet jugoszláv területre helyezték át
-75 283,20	-66 633,06	1	

Ez a "Kiegészítés és módosítás a határvonal leírásához és térképeihez" két eredeti példányban készült. Mindkét Fél egy - egy példánnyal rendelkezik.

Budapest, 1996. június 28.

D. Bárdos Róbert

A Vegyesbizottság
magyar küldöttségének
elnöke

Spasije Jovanović

A Vegyesbizottság
jugoszláv küldöttségének
elnöke



№	Име	Фамилия	Лични данни			Професионални данни			Забелешки
			Роден ден	Место на раѓање	Место на живеење	Вид на образование	Професија	Должности	
1	2	3	4	5	6	7	8	9	

ГРАНИЧНИ ОДСЕЦИ Д, Е и Ф

ЈУГОСЛОВЕНСКО-МАЂАРСКА

ДРЖАВНА ГРАНИЦА

MAGYAR-JUGOSZLÁV

ÁLLAMHATÁR

ДОПУНЕ И ИЗМЕНЕ ОПИСА И
ПЛАНОВА ГРАНИЦЕ

KIEGÉSZÍTÉS ÉS MÓDOSÍTÁS
A HATÁRVONAL LEÍRÁSÁHOZ
ÉS TÉRKÉPEIHEZ

ГРАНИЧНИ ОДСЕЦИ

"Д", "Е" И "Ф"

"D", "E" ÉS "F"

HATÁRSZAKASZOK

1 9 9 6 .

ЈУГОСЛОВЕНСКО - МАЂАРСКА ДРЖАВНА ГРАНИЦА

У 9 0 1

Магистарски план 11. Конвенција између Савезне Народне Републике Југославије и Републике Мађарске о границима, обележавању и одржавању државне границе и

ДОПУНЕ И ИЗМЕНЕ ОПИСА И ПЛАНОВА ГРАНИЦЕ

која се обавља у складу са одредбама Конвенције између Савезне Народне Републике Југославије и Републике Мађарске о границима, обележавању и одржавању државне границе и

ГРАНИЧНИ ОДСЕЦИ D, E и F

1996.

У В О Д

На основу члана 11. Конвенције између Савезног извршног већа Скупштине Социјалистичке Федеративне Републике Југославије и Владе Народне Републике Мађарске о обнављању, обележавању и одржавању граничне линије и граничних ознака на југословенско-мађарској државној граници, сачињене у Београду 20. октобра 1983. године, Мешовита југословенско-мађарске комисије за обнављање, обележавање и одржавање граничне линије и граничних ознака извршила је општу контролу и обнову граничних ознака и граничне линије од граничне ознаке Д-418 до граничне ознаке Е-1, и на граничним одсецима Е и Ф у току 1995. године.

Тачка	Одстојање					Прел. угао			
	Налази се	СРЈ ↓	↔ ↔	↔ ↔	МК ↓	СРЈ	Гран. линија	МК	
	Број						СРЈ		СРЈ ↔ МК
	Гра. линија						МК		
1	2	3	4	5	6	7	8	9	
D 441	⊙								
D 441	⊙								
D 447/1	⊙			65,84					
E 91	◐								
E 92	◐								
E 219.2	◐								

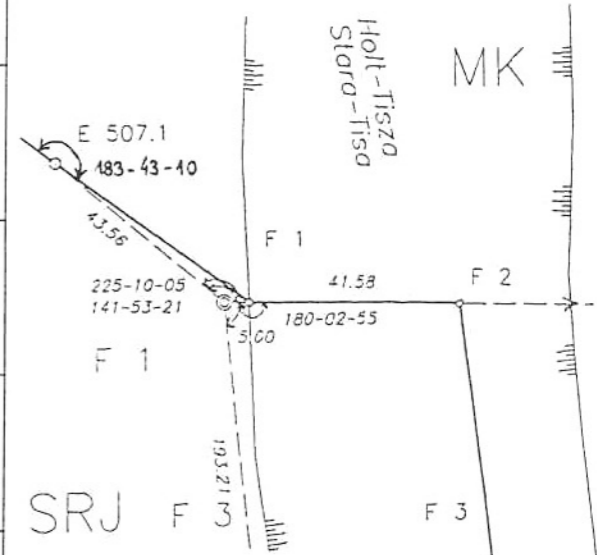
К О О Р Д И Н А Т Е		Број плана границе	ТЕКСТУАЛНИ ОПИС ПРОТЕЗАЊА ГРАНИЧНЕ ЛИНИЈЕ, СКИЦЕ И ПРИМЕДБЕ		
Y	X				
С Р Ј					
Гранична линија					
M K		10	11	12	13
		35			Грешка у изради карте
		35			
		35			Штампарска грешка
		2			Обележено репером
		2			Обележено репером
		28			Обележено репером

Тачка Број	Одстојање					Прел угао		
	налази се	СРЈ ↓	↔ ↔	↔ ↔	МК ↓	СРЈ	Гран линија	МК
	СРЈ						СРЈ ← МК	
	Гра линија							
МК								
1	2	3	4	5	6	7	8	9
E 307								
A	♂							
E 308								
E 405.1	♂							
E 459.1								

К О О Р Д И Н А Т Е		Број плана границе	ТЕКСТУАЛНИ ОПИС ПРОТЕЗАЊА ГРАНИЧНЕ ЛИНИЈЕ, СКИЦЕ И ПРИМЕДБЕ
Y	X		
С Р Ј			
Г р а н и ч н а л и н и ј а			
М К			
10	11	12	13
		39	
		39	Положај граничне ознаке новог III типа на граничној линији на граничном прелазу Келебија-Томпа
		39	
		46	Постављена гранична ознака III типа.
		51	Штампарска грешка
- 62 172,50			

Тачка	Одстојање					Прел угао		
	Број	Налази се				СРЈ	Гран линија	МК
		СРЈ	↔	↔	МК			
		Гра линија						
		МК					СРЈ ↔ МК	
1	2	3	4	5	6	7	8	9
E 496.3	●							
E 497	●							
E 507.1		43,56				183-43-10		
F 1	⊙		5,00			225-10-05	145-33-31 180-02-55	
F 2		193,21					141-53-21	
F 3								

К О О Р Д И Н А Т Е		Број	ТЕКСТУАЛНИ ОПИС ПРОТЕЗАЊА ГРАНИЧНЕ ЛИНИЈЕ, СКИЦЕ И ПРИМЕДБЕ
Y	X		
С Р Ј		плана	границе
Гранична линија			
М К			
10	11	12	13
		55	
		55	На преломним тачкама бр. E 496.3 и E 497 граничне линије у проширени коловоз на међународном граничном прелазу Хоргош – Реске постављен је нови репер
		56	Гранични камен F 1 због угрожености терена премештен са преломне тачке граничне линије на југословенску територију
- 75 283,20	- 66 633,06	1	
		1	
		1	
		1	



Тачка Број	Одстојање					Прел угао		
	Налази се	СРЈ ↓	↔	↔	МК ↓	СРЈ	Гран линија СРЈ ↔ МК	МК
	СРЈ							
	Гра линија							
МК								
1	2	3	4	5	6	7	8	9
F 3		180,90				174-41-27		
F 4		156,99	55,46			172-30-24	180-00-19	
F 5		155,59	53,91			181-30-24	179-59-32	
F 6		172,44	58,80			187-25-32	179-59-21	
F 7		156,79	72,07			176-08-56	179-59-15	
F 8								

К О О Р Д И Н А Т Е		Број плана границе	ТЕКСТУАЛНИ ОПИС ПРОТЕЗАЊА ГРАНИЧНЕ ЛИНИЈЕ, СКИЦЕ И ПРИМЕДБЕ
Y	X		
С Р Ј			
Гр а н и ч н а л и н и ј а			
М К			
10	11	12	13
		1	
- 75 337,61	- 66 263,33	1	Премештена
- 75 387,70	- 66 114,55	2	Премештена
- 75 433,45	- 65 965,84	2	Премештена
- 75 462,43	- 65 795,85	2	Премештена
		2	

Тачка Број	Одстојање					Прел. угао		
	Налази се СРЈ Гра линија МК	СРЈ ↓	↔ ↔	↔ ↔	МК ↓	СРЈ	Гран линија - СРЈ ↔ МК	МК
1	2	3	4	5	6	7	8	9
F 26		130,20				157-44-39		
F 27		176,32	50,17			175-53-24	190-00-17	
F 28						180-03-09		

К О О Р Д И Н А Т Е		Број плана границе	ТЕКСТУАЛНИ ОПИС ПРОТЕЗАЊА ГРАНИЧНЕ ЛИНИЈЕ, СКИЦЕ И ПРИМЕДБЕ
Y	X		
С Р Ј Границна линија			
M K			
10	11	12	13
		3	Премештена
- 76 644,93	- 63 383,35	3	
		3	

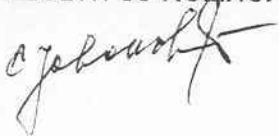


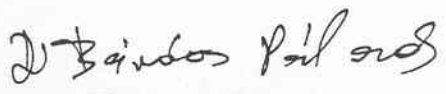
Ове "Допуне и измене описа и планова границе" израђене су у
два оригинална примерка.

Свака страна располаже са једним примерком.

У Будимпешти, 28. јуна 1996. године.

ПРЕДСЕДНИК
ЈУГОСЛОВЕНСКЕ ДЕЛЕГАЦИЈЕ
У МЕШОВИТОЈ КОМИСИЈИ




ПРЕДСЕДНИК
МАЂАРСКЕ ДЕЛЕГАЦИЈЕ
У МЕШОВИТОЈ КОМИСИЈИ

