"A" HATÁRSZAKASZ

MEJNI SEKTOR "A"

MAGYAR - SZLOVÉN
ÁLLAMHATÁR

SLOVENSKO-MADZARSKA
DRZAVNA MEJA

KIEGÉSZÍTÉS ÉS MÓDOSÍTÁS A HATÁRVONAL LEÍRÁSÁHOZ ÉS TERKÉPEIHEZ

DOPOLNITVE IN SPREMEMBE MEJNEGA OPISA IN NACRTOV

A
HATÁRSZAKASZ

MEJNI SEKTOR
A

1994

BEVEZETŐ

Az államhatáron a határvonal és a határjelek felújítására, megjelölésére és karbantartására, 1983. évi október hó 20. napján aláírt Egyezmény 11. cikke alapján a Magyar-Szlovén Vegyesbizottság az Államhatár Felújítására, Megjelölésére és Karbantartására alakult Vegyesbizottság az A határszakaszon 1993 évben végrehajtotta a határvonal és a határjelek ellenőrzését és felújítását.

UVOD

Na podlagi 11. clena sporazuma o obnavljanju, oznacevanju in vzdrzevanju mejne crte in mejnih oznak na slovensko-madzarski drzavni meji podpisanega 20. oktobra 1983 je Mesano slovensko - madzarska komisija za obnavljanje, oznacevanje in vzdrzevanje mejne crte in mejnih oznak opravila splosno kontrolo in obnovo mejnih oznak in mejne crte na mejnem odseku A v letu 1993.

PONT TOCKA		TÁVOLSÁG RAZDALJA				TÖRÉSSZÖG LOMNI KOT		
SZÁMA STEVILKA	HELYE POLOZAJ / MK / HATÁR VONALON MEJNA CRTA / RS	MK ↓	↔	↔	RS ↓	MK	HATÁRVONALON MEJNA CRTA / MK↔RS	RS
1	2	3	4	5	6	7	8	9
A 41								
A 42								
A 93.2								
A 125.3/4								
A 188.5								
A 191.12								
A 210.11								

KOORDINÁTÁK KOORDINATE Y	X	HATÁRTERKÉP SZÁMA STEVILKA MEJNEGA NACRTA	A HATÁRVONAL HÚZÓDÁSÁNAK SZÖVEGI LEÍRÁSA VÁZLATOK ÉS MEGJEGYZÉSEK / BESEDNI OPIS POTEKA MEJNE CRTE SKICE IN PRIPOMBE
MK / HATÁRVONALON MEJNA CRTA / RS			
10	11	12	13
			Felsőszőlnök-Martinje határátkelőhely /kiegészitő térkép 4. oldalon/
			Mejni prehod Martinje-Felsőszőlnök /dopolnilni nacrt na 4. strani/
+ 216 481,44			Nyomdai hiba Tiskarska napaka
			Nyomdai hiba;A 125,3-A 125,4 határvonal távolsága: 25,53 m Tiskarska napaka; Dolzina mejne crte A 125.3-A 125.4,25,53 m
+ 207 840,84			Nyomdai hiba Tiskarska napaka
	+ 29 696,61		Nyomdai hiba Tiskarska napaka
+ 205 865,29			Nyomdai hiba Tiskarska napaka

PONT TOCKA		TÁVOLSÁG RAZDALJA				TÖRÉSSZÖG LOMNI KOT			KOORDINÁTÁK KOORDINATE		HATÁRTERKÉP SZÁMA STEVILKA MEJNEGA NACRTA	A HATÁRVONAL HÚZÓDÁSÁNAK SZÖVEGI LEÍRÁSA VÁZLATOK ÉS MEGJEGYZÉSEK BESEDNI OPIS POTEKA MEJNE CRTE SKICE IN PRIPOMBE
SZÁMA STEVILKA	HELYE POLOZAJ MK HATÁRVONALON MEJNA CRTA RS	MK ↓	↔	↔	RS ↓	MK	HATÁRVONALON MEJNA CRTA MK↔RS	RS	Y	X MK HATÁRVONALON MEJNA CRTA RS		
1	2	3	4	5	6	7	8	9	10	11	12	13
A 244									+ 207 476,09			Nyomdai hiba Tiskarska napaka
A 254.12										+ 34 987,50		Nyomdai hiba Tiskarska napaka
A 267.3												Nyomdai hiba Tiskarska napaka
A 267.4												
A 284										+ 39 771,09		Nyomdai hiba Tiskarska napaka
A 290										+ 40 213,64		Nyomdai hiba Tiskarska napaka
A 299.1									+ 207 362,56			Nyomdai hiba Tiskarska napaka

PONT TOCKA		TÁVOLSÁG RAZDALJA				TÖRÉSSZÖG LOMNI KOT			KOORDINÁTÁK KOORDINATE		HATÁRTERKÉP SZÁMA STEVILKA MEJNEGA NACRTA	A HATÁRVONAL HÚZÓDÁSÁNAK SZÖVEGI LEÍRÁSA VÁZLATOK ÉS MEGJEGYZÉSEK BESEDNI OPIS POTEKA MEJNE CRTE SKICE IN PRIPOMBE
SZÁMA STEVILKA	HELYE POLOZAJ MK HATÁR VONALON MEJNA CRTA RS	MK ↓	↔	↔	RS ↓	MK	HATÁRVONALON MEJNA CRTA MK ↔ RS	RS	Y	X MK HATÁRVONALON MEJNA CRTA RS		
1	2	3	4	5	6	7	8	9	10	11	12	13
A 314.6										+ 42 725,74		Nyomdai hiba Tiskarka napaka
A 429.1										+ 52 843,82		Nyomdai hiba Tiskarska napaka
A 429.15												Nyomdai hiba /kiegészitő térkép 5. oldal/ Tiskarska napaka/dopolnilni nacrt na 5.strani/
A 456.7												Nyomdai hiba/kiegészitő térkép 6. oldal/ Tiskarska napaka/dopolnilni nacrt na 6.strani/
A 603												Közuti határátkelőhely Tornyiszentmiklós-Pince /kiegészitő térkép 7. oldalon/ Meddrzavni prehod Pince-Tornyiszentmiklós /dopolnilni nacrt na 7. strani/
A 606												
A 606.1												Nyomdai hiba A 606-A 606.1 határvonal távolsága:23.26 m Tiskarska napaka Dolzina mejne crte A 606-A 606.1 = 23,26 m

FELSŐSZÖLNÖK-MARTINJE HATÁRÁTKELŐHELY
MEJNI PREHOD MARTINJE - FELSŐSZÖLNÖK

4. SZÁMÚ HATÁRTÉRKÉPLAP KIEGÉSZÍTŐJE
4. ŠTEVILKA MEJNEGA NAČRTA

MÉRETARÁNY
MERILO 1:2000

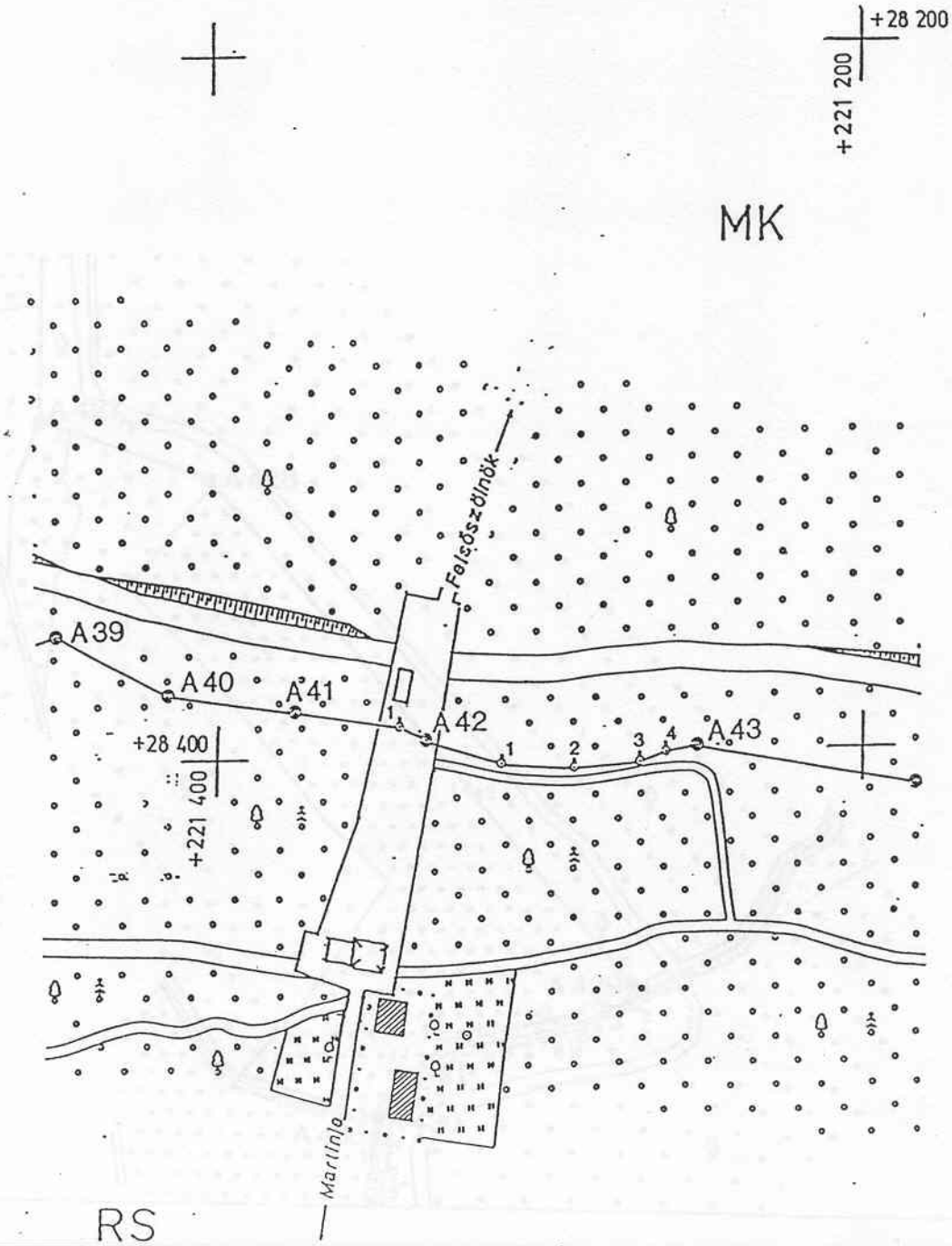

A 429,15

61. ŠTEVILKA MEJNEGA NAČRTA
61. SZÁMÚ HATÁRTÉRKÉPLAP KIEGÉSZÍTŐJE

MERILO
MÉRETARÁNY 1 : 5000

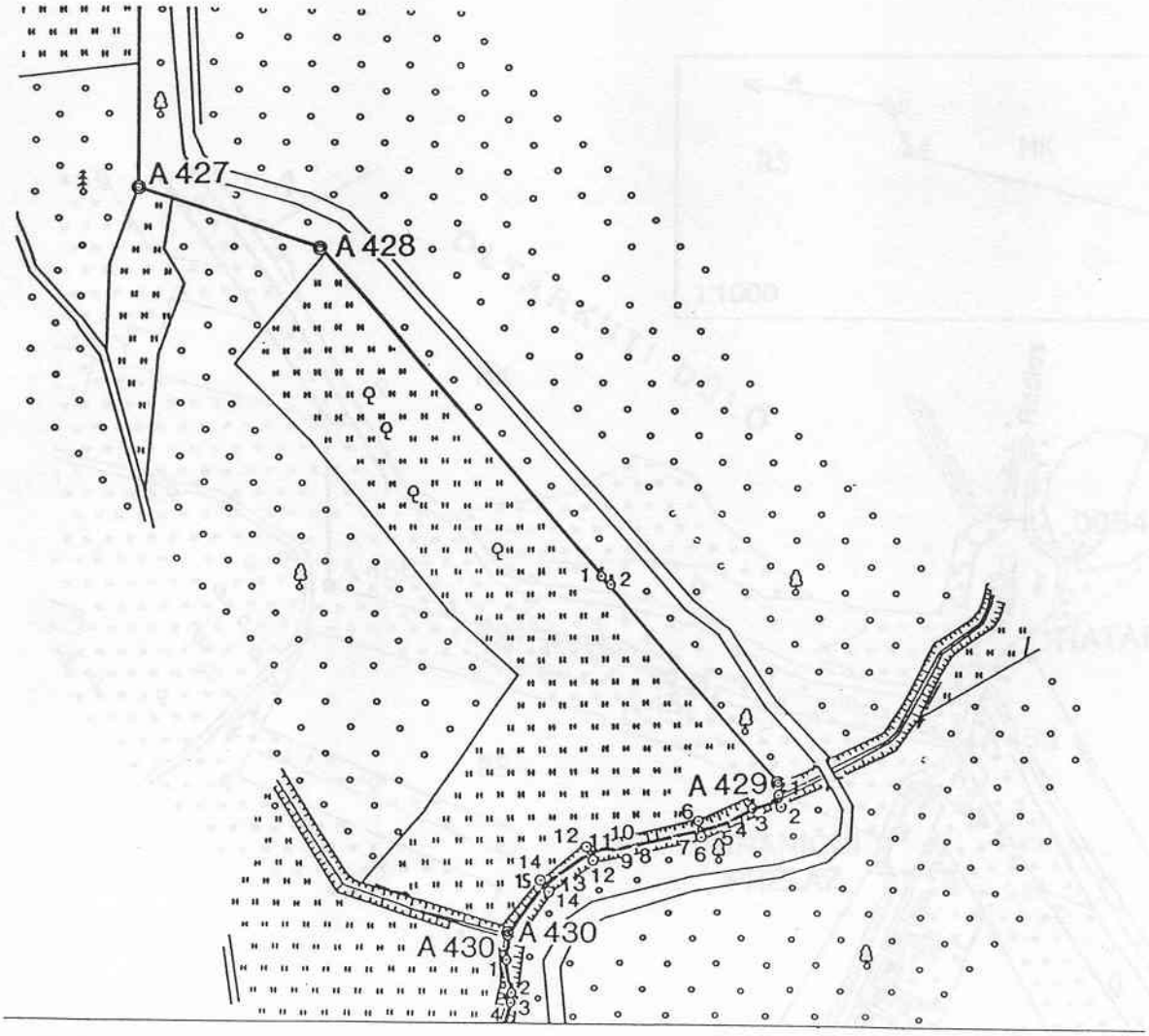

A 456,7

68. ŠTEVILKA MEJNEGA NAČRTA
68. SZÁMÚ HATÁRTÉRKÉPLAP KIEGÉSZÍTŐJE

MERILO
MÉRETARÁNY 1 : 5000

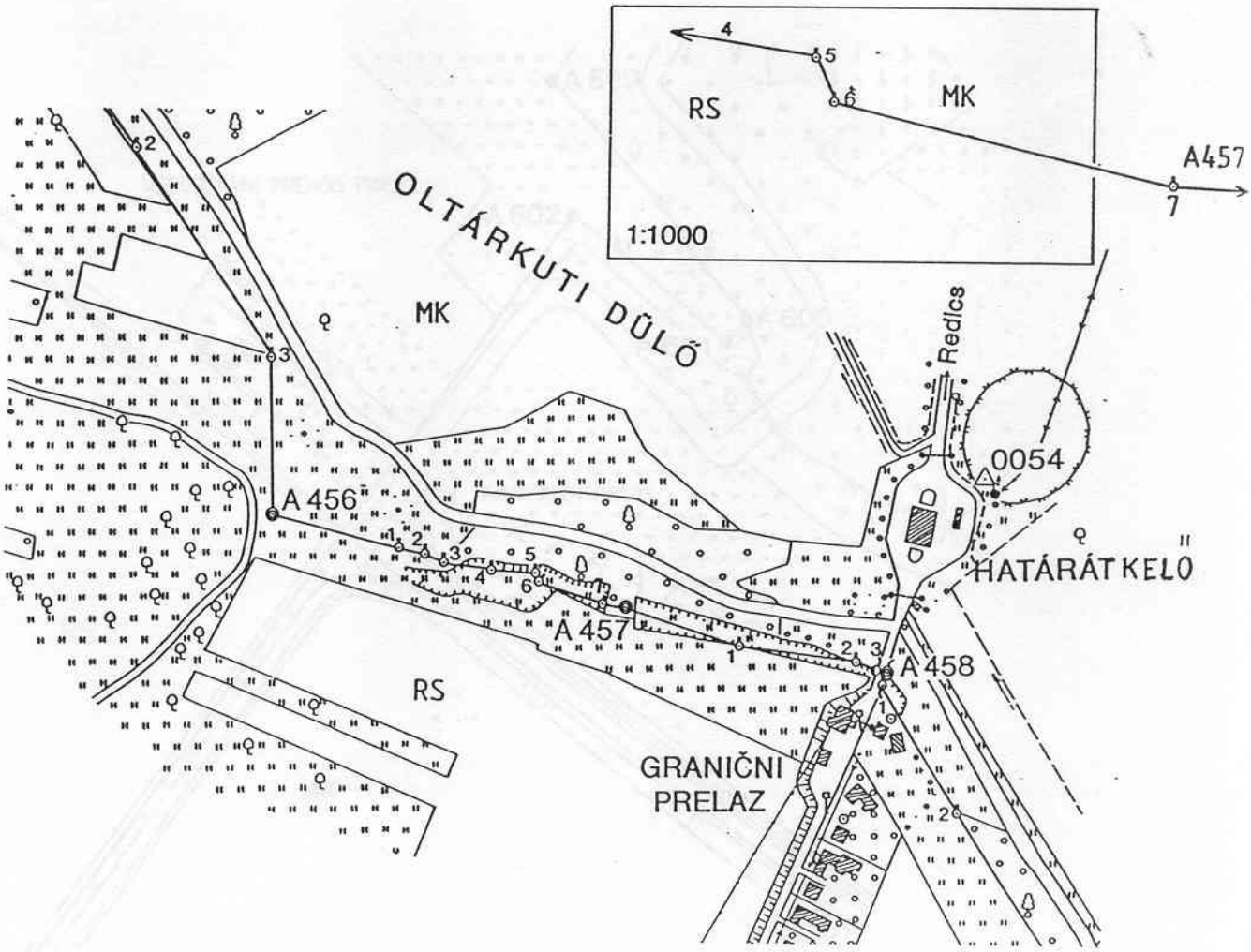

MEDDRŽAVNI PREHOD PINCE-TORNYISZENTMIKLÓS
TORNYISZENTMIKLÓS-PINCE KÖZÚTI HATÁRÁTKELŐHELY

78 IN 79. ŠTEVILKA MEJNEGA NAČRTA
78 ÉS 79. SZÁMÚ HATÁRTÉRKÉPLAP KIEGÉSZÍTŐJE

MERILO
MÉRETARÁNY 1 : 2000

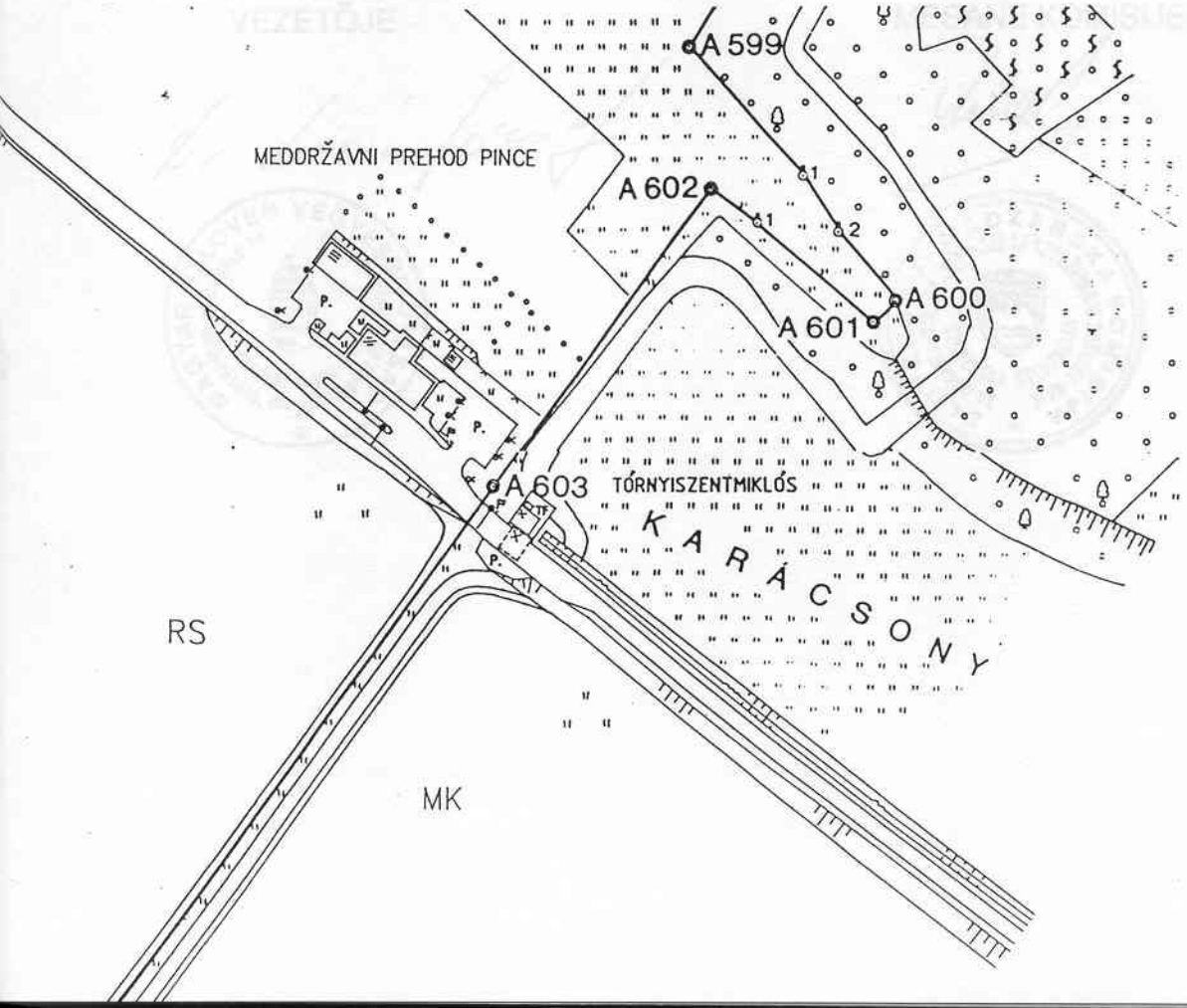

Ez a "Kiegészítés és modosítás a határvonal leírásához és térképeihez" két eredeti példányban készült. Mindkét két Fél egy-egy példánnyal rendelkezik.

Te "Dopolnitve in spremembe mejnega opisa in nacrtov" so izdelane v dreh originalih. Vsaka stran razpolaga z enim izvodom

Budapest 1994 11. hó 18. nap

A VEGYESBIZOTTSÁG MAGYAR KÜLDÖTTSÉGÉNEK VEZETŐJE

Dr. Bíró József

MAGYAR SZLOVÉN VEGYESBIZOTTSÁG magyar tagozata az államhatár-felújítására, megjelölésére és karbantartására

Budimpešta 18/11. 1994

PREDSEDNIK SLOVENSKE DELEGACIJE MESANE KOMISIJE

SLOVENSKO-MADŽARSKA KOMISIJA ZA OBNAVLJANJE, OZNAČEVANJE IN VZDRŽEVANJE DRŽAVNE MEJE SLOVENSKA DELEGACIJA