CARTE DÉTAILLÉE

DE LA FRONTIÈRE

ENTRE

LA HONGRIE ET LA TCHÉCOSLOVAQUIE

CONFECTIONNÉE EN 1922-1925

ÉCHELLE=1:2880



SECTION: VII

TABLEAU D'ASSEMBLAGE

~~TCHÉCO~~SLOVAQUIE

~~ČESKO~~ SLOVENSKO

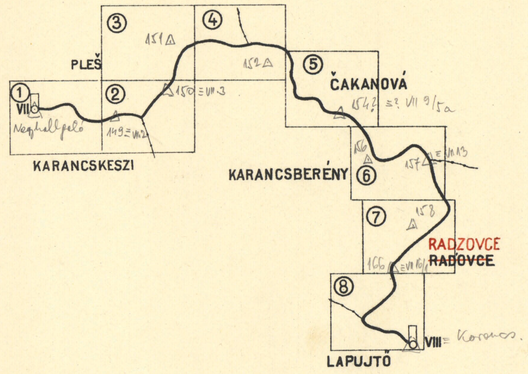

MAGYARORSZÁG

HONGRIE

1:75000



LEGENDE:

BARÁTI — noms des communes
PRESELANY

VIKTORIA MJR. — noms des hameaux
BUKOVÁ STRÁŇ

Duna folyam — fleuves navigables
Dunaj

Ipoly folyó — fleuves non navigables
Žitava

Kemencze p. — ruisseaux et canaux
Suchá

BORNES:

- *Mahura* — point trigonométrique d'ordre supérieur
- 47 — -ll- -ll- de IVe ordre
- bornes triplex confinii
- XII — borne origine
- IV — -ll- -ll- simult. point trig.
- IV.11 — -ll- principale
- IV.11 2 — -ll- intermédiaire
- IV.11 3a — -ll- complémentaire
- pilotis en bois
- 95 — borne polygonale
- 97 — point polygonal à stabilité souterraine
- borne particulière
- piquet particulier
- IV.11 5a — borne particulière simult. borne frontière
- 98 — -ll- -ll- -ll- point polygonal
- 14 Km — -ll- -ll- et piquet kilométrique
- signe démarcatif
- arbre frontière
- 41 V.O. — borne de section des travaux hydrographiques
- 128 H.P. — borne trig. du cadastre
- 127 K.F.

CULTURES:

- champ labourable
- pâturage
- prairie
- forêt d'arbres à feuilles
- -ll- de conifères
- -ll- mixte
- saulaie
- jardin
- vigne
- marais
- roseaux
- sablière terrain sablonneux
- cimetière

LEGENDE:

- bâtiments
- église
- maison forestière
- moulin à eau
- chemin de fer
- route avec fossés
- chemin
- déblai
- digue
- canal
- pont en pierre
- ponts en bois
- pont en bois avec piliers en pierre
- pont en fer
- bac
- indication du courant
- puits
- sanctuaire
- croix
- sémaphores
- fluviomètre
- C391 — Cote nommément désignée dans le Traité ou dans les décisions de la Commission

- côté polygonal
- frontière d'État
- limite communale
- parcelle frontière avec ligne frontière fixe mesurée
- -ll- -ll- -ll- -ll- non mesurée
- -ll- -ll- -ll- -ll- mobile
- limites entre des parcelles respectives
- limites communales non mesurées

Az átvezetések helyességét igazolom

Budapest, 1925. Imprimerie de L'état Hongrois.

~~TCHÉCO~~SLOVAQUIE

~~ČESKO~~SLOVENSKO

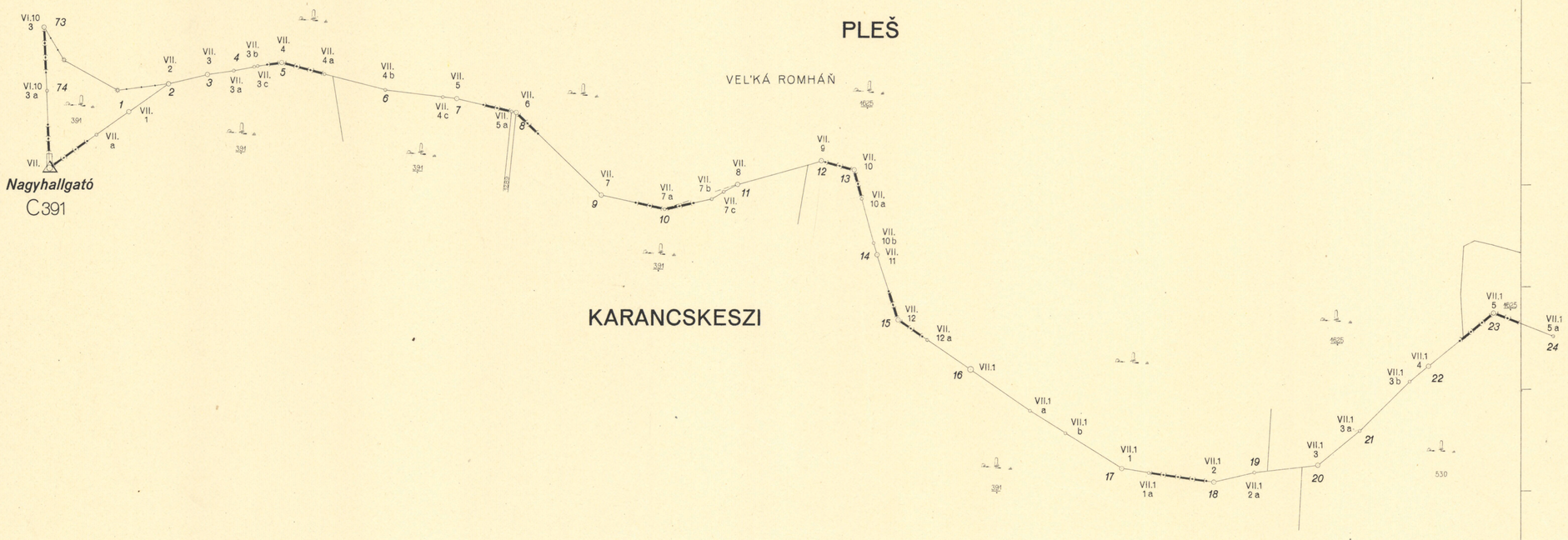

MAGYARORSZÁG

HONGRIE

Ezen okmány magyar és szlovák példányán levő fekete, ——— színű felszerkesztések azonosságát az Államhatár Felmérésének és Megjelölésének Magyar–Szlovák Közös Bizottsága hitelesítette.
Szenc, 2000 év XI hó 10. nap

Zhodnosť zákresov čiernou, ... farbou slovenskom a maďarskom vyhotovení tohto dokumentu overila Spoločná slovensko-maďarská komisia pre zameriavanie a vyznačovanie štátnych hraníc
V Senci dňa 10. XI. 2000

1:2880

Reproduit et imprimé
dans l'Institut de reproduction du Ministère des Finances
à Prague.

VII. 2.

~~TCHÉCO~~SLOVAQUIE

~~ČESKO~~SLOVENSKO

MAGYARORSZÁG

HONGRIE



Ezen okmány magyar és szlovák példányán levő fekete, _____ színű felszerkesztések azonosságát az Államhatár Felmérésének és Megjelölésének Magyar–Szlovák Közös Bizottsága hitelesítette.

Szenc 2000 év XI hó 10. nap

Zhodnosť zákresov čiernou, _____ farbou slovenskom a maďarskom vyhotovení tohto dokumentu overila Spoločná slovensko-maďarská komisia pre zameriavanie a vyznačovanie štátnych hraníc

v Senci dňa 10. XI. 2000

Ezen okmányon barna színnel feltüntetett változások 2006. 02. 10. napon léptek hatályba az Államhatár Felmérésének és Megjelölésének Magyar-Szlovák Közös Bizottsága 52. ülésszakáról készült jegyzőkönyvnek megfelelően.

Budapest 2006 év 02 hó 10. nap.

Zmeny v tomto dokumente vyznačené hnedou farbou nadobudli platnosť dňa 10. 02. 2006

v zmysle Protokolu z 52. zasadania Spoločnej slovensko-maďarskej komisie pre zameriavanie a vyznačovanie štátnych hraníc

v Budapešti dňa 10.02.2006

Reproduit et imprimé
dans l'Institut de reproduction du Ministère des Finances
à Prague.



~~TCHÉCO~~SLOVAQUIE

~~ČESKO~~SLOVENSKO

Ezen okmány magyar és szlovák példányán levő fekete, ... színű felszerkesztések azonosságát az Államhatár Felmérésének és Megjelölésének Magyar–Szlovák Közös Bizottsága hitelesítette.
Szenc, 2000 év XI hó 10 nap

Dr. Dióni

AZ ÁLLAMHATÁR FELMÉRÉSÉNEK ÉS MEGJELÖLÉSÉNEK MAGYAR-SZLOVÁK KÖZÖS BIZOTTSÁGA Magyar Tagozat Budapest

Zhodnosť zákresov čiernou, ... farbou slovenskom a maďarskom vyhotovení tohto dokumentu overila Spoločná slovensko-maďarská komisia pre zameriavanie a vyznačovanie štátnych hraníc
V Senci dňa 10. XI. 2000

Spoločná slovensko-maďarská komisia pre zameriavanie a vyznačovanie štátnych hraníc Slovenská delegácia Bratislava

Reproduit et imprimé dans l'Institut de reproduction du Ministère des Finances à Prague.



Ezen okmány magyar és szlovák példányán levő fekete, ——— színű felszerkesztések azonosságát az Államhatár Felmérésének és Megjelölésének Magyar–Szlovák Közös Bizottsága hitelesítette.
Szenc, 2000 év XI. 10 nap

Zhodnosť zákresov čiernou, ... farbou slovenskom a maďarskom vyhotovení tohto dokumentu overila Spoločná slovensko-maďarská komisia pre zameriavanie a vyznačovanie štátnych hraníc
V Senci dňa 10.XI.2000

1:2880

Reproduit et imprimé dans l'Institut de reproduction du Ministère des Finances à Prague.



Ezen okmány magyar és szlovák példányán levő fekete, kék színű felszerkesztések azonosságát az Államhatár Felmérésének és Megjelölésének Magyar–Szlovák Közös Bizottsága hitelesítette.
Szenc, 2000 év XI. hó 10. nap

Zhodnosť zákresov čiernou, modrou farbou slovenskom a maďarskom vyhotovení tohto dokumentu overila Spoločná slovensko-maďarská komisia pre zameriavanie a vyznačovanie štátnych hraníc
V Senci dňa 10.XI.2000.

Az Államhatár Felmérésének és Megjelölésének Magyar-Szlovák Közös Bizottsága Magyar Tagozat Budapest

Spoločná slovensko-maďarská komisia pre zameriavanie a vyznačovanie štátnych hraníc Slovenská delegácia Bratislava

~~TCHÉCO~~SLOVAQUIE

~~ČESKO~~SLOVENSKO

ČAKANOVCE
~~ČAKANOVÁ~~

MAGYARORSZÁG

HONGRIE

Ezen okmányon KÉK színnel feltüntetett változások 1999. V. 21. napon léptek hatályba az Államhatár Felmérésének és Megjelölésének Magyar-Szlovák Közös Bizottsága 10. ülésszakáról készült jegyzőkönyvnek megfelelően.
BIÓROK, 1999 év X. hó 15. nap.

Zmeny v tomto dokumente vyznačené modrou farbou nadobudli platnosť dňa 21. mája 1999 v zmysle Protokolu z 10. zasadania Spoločnej slovensko-maďarskej komisie pre zameriavanie a vyznačovanie štátnych hraníc
V Siófoku dňa 15. októbra 1999

Az Államhatár Felmérésének és Megjelölésének Magyar-Szlovák Közös Bizottsága Magyar Tagozat Budapest

Spoločná slovensko-maďarská komisia pre zameriavanie a vyznačovanie štátnych hraníc Slovenská delegácia Bratislava

Reproduit et imprimé dans l'Institut de reproduction du Ministère des Finances à Prague.

VII. 6.

~~TCHÉCO~~SLOVAQUIE

~~ČESKO~~SLOVENSKO

MAGYARORSZÁG

HONGRIE

ČAKANOVCE
~~ČAKANOVÁ~~

VLČIA STUDŇA

KARANCSBERÉNY

RADZOVCE
~~RAĎOVCE~~

DĽHÝ ÚHOR

C446

Ezen okmány magyar és szlovák példányán levő fekete, ... színű felszerkesztések azonosságát az Államhatár Felmérésének és Megjelölésének Magyar–Szlovák Közös Bizottsága hitelesítette.
Szene, 2000 év XI. hó 10. nap

Zhodnosť zákresov čiernou, ... farbou slovenskom a maďarskom vyhotovení tohto dokumentu overila Spoločná slovensko-maďarská komisia pre zameriavanie a vyznačovanie štátnych hraníc
v Senci dňa 10. XI. 2000

Az átvezetések helyességét igazolom

1:2880

Reproduit et imprimé dans l'Institut de reproduction du Ministère des Finances à Prague.

VII. 7.

N

HONGRIE

MAGYARORSZÁG

KARANCSBERÉNY

RADZOVCE

RAĎOVCE

TÓTOVA KOPANICA

ČESKOSLOVENSKO

TCHÉCOSLOVAQUIE

Ezen okmány magyar és szlovák példányán levő fekete, ——— színű felszerkesztések azonosságát az Államhatár Felmérésének és Megjelölésének Magyar–Szlovák Közös Bizottsága hitelesítette.

Szeged 2000 év XI hó 10 nap

Zhodnosť zákresov čiernou, ... farbou ..... slovenskom a maďarskom vyhotovení ... dokumentu overila Spoločná slovensko-maďarská komisia pre zameriavanie a vyznačovanie štátnych hraníc.

V Senci dňa 10. XI. 2000.

Az átvezetések helyességét igazolom

1:2880

Reproduit et imprimé
dans l'Institut de reproduction du Ministère des Finances
à Prague.

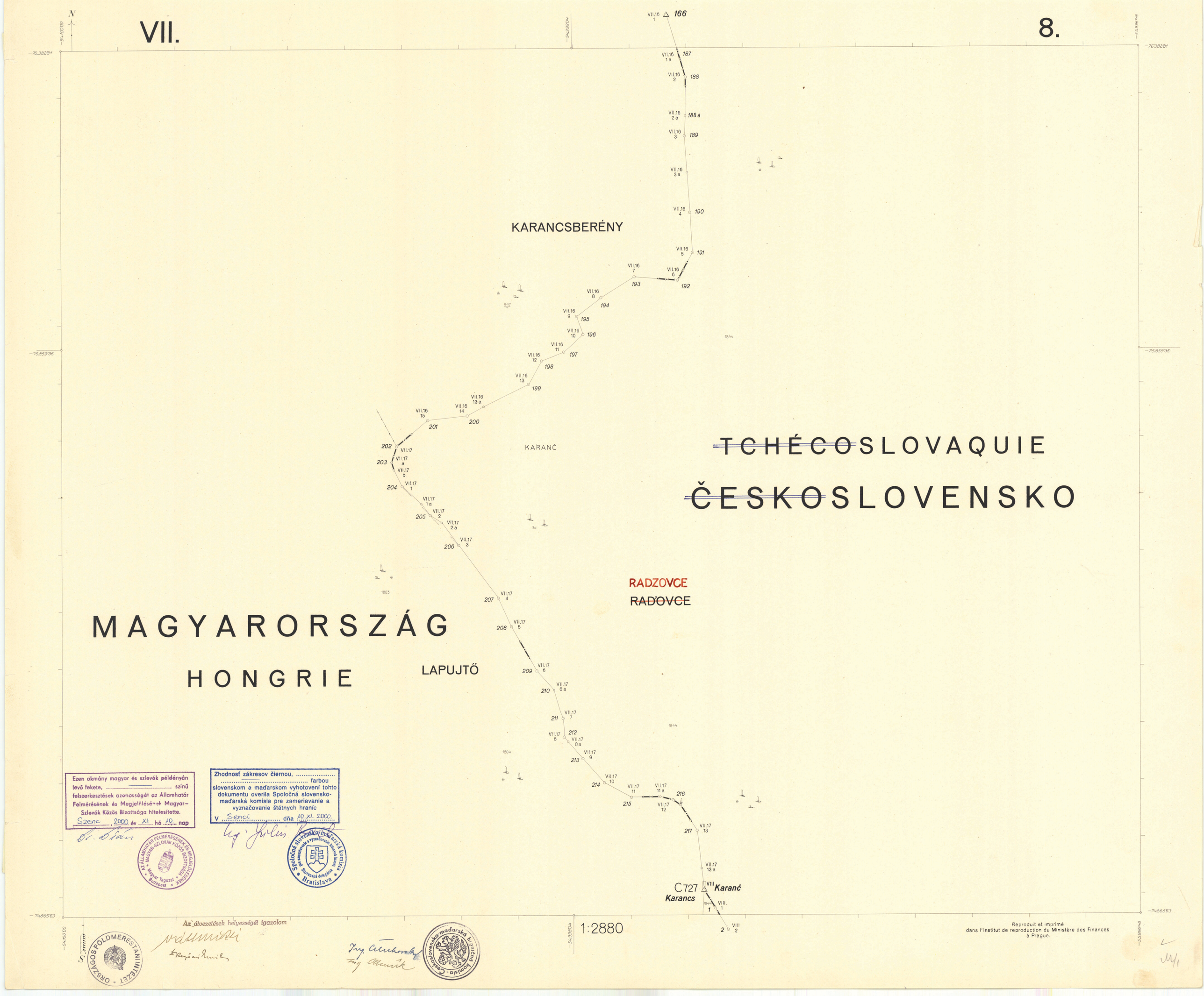
VII.
8.
N
KARANCSBERÉNY
KARANČ
~~TCHÉCO~~SLOVAQUIE
~~ČESKO~~SLOVENSKO
RADZOVCE
~~RAĎOVCE~~
MAGYARORSZÁG
HONGRIE
LAPUJTŐ
C727
Karancs
Karanč
1:2880
Ezen okmány magyar és szlovák példányán levő fekete, ... színű felszerkesztések azonosságát az Államhatár Felmérésének és Megjelölésének Magyar–Szlovák Közös Bizottsága hitelesítette.
Szenc, 2000 év XI hó 10 nap
Zhodnosť zákresov čiernou, ... farbou slovenskom a maďarskom vyhotovení tohto dokumentu overila Spoločná slovensko-maďarská komisia pre zameriavanie a vyznačovanie štátnych hraníc
V Senci dňa 10. XI. 2000.
Az átvezetések helyességét igazolom
Reproduit et imprimé dans l'Institut de reproduction du Ministère des Finances à Prague.