A HATÁRVONAL ÉS A HATÁRJELEK HELYSZINRAJZI LEIRÁSA
(melléklet)

A MAGYAR NÉPKÖZTÁRSASÁG ÉS A ROMÁN SZOCIALISTA KÖZTÁRSASÁG KÖZÖTT AZ „A" HATÁRSZAKASZON A MAROS FOLYÓ NEM SZABÁLYOZOTT SZAKASZÁN 1986. ÉVBEN VÉGREHAJTOTT KÖZÖS ELLEN-ŐRZÉS ALAPJÁN MEGHATÁROZOTT ÁLLAMHATÁRRÓL

DESCRIEREA DETALI ATA A LINIEI DE FRONTIERA SI A SEMNELOR DE FRONTIERA IN SECTIUNEA „A"
(anexâ)

FRONTIERA DE STAT INTRE REPUBLICA POPULARA UNGARA SI REPUBLICA SOCIALISTA ROMANIA PE RIUL MURES IN SECTORUL NEREGULARIZAT, STABILITA PE BAZA CONTROLULUI COMUN EFECTUAT IN ANUL 1986

AZ 1986. ÉVBEN VÉGREHAJTOTT KÖZÖS ELLENŐRZÉS ALAPJÁN A MAROS FOLYÓ NEM SZABÁLYOZOTT SZAKASZÁN A MAGYAR-ROMÁN ÁLLAMHATÁR LEIRÁSA

I.

A Magyar Népköztársaság Kormánya és a Román Szocialista Köztársaság Kormánya között a magyar-román államhatár rendjéről és kölcsönös segítségnyújtás tárgyában Budapesten 1983. október 28-án aláírt Egyezmény (továbbiakban: Egyezmény) 10. cikkének megfelelően 1986. évben a Magyar Népköztársaság és a Román Szocialista Köztársaság 1. és 2. határszakasz határmegbízottai a határvonal vizi szakaszán, mérésekkel és más terepmunkákkal közösen ellenőrizték a határvonalat.

A határmegbízottak megállapították, hogy a Maros folyó nem szabályozott szakaszán a határvonal adatai a demarkációs okmányok adataihoz képest megváltoztak, ezért az Egyezmény 7. cikke szerint meghatározták az új határvonalat és a szigetek hovatartozását.

II

1. A Maros folyó nem szabályozott szakaszán 25 szigetet állapítottak meg, amelyeket 1-től 25-ig növekvő sorszámmal jelöltek meg.

Az újonnan megállapított határvonalhoz viszonyítva
– a Magyar Népköztársasághoz 9,
– a Román Szocialista Köztársasághoz 16
sziget tartozik.

2. A Maros folyón az államhatár a folyó mindkét partján lévő határ-jelekkel (sokszögpontokkal) van megjelölve.

III.

1. A határvonal ellenőrzésével kapcsolatos geodéziai, topográfiai és hidrográfiai munkák végrehajtása mindkét fél határmegbízottai által jóváhagyott műszaki utasítás alapján történt.

2. A határjelek (sokszögpontok) és a keresztszelvények végpontjainak koordinátái az 1920. évi demarkációs okmányok szerint sztereografikus vetületben vannak meghatározva.

A pontok magassági koordinátái az Adriai tenger (Pola) szintjéhez viszonyítva vannak meghatározva.

3. A Maros folyón a fő hajózó út meghatározása 100-300 méterenként kijelölt keresztszelvényezéssel történt.

A mélységet a szelvény hosszában 5 méterenként mérték.

A Maros folyó nem szabályozott szakaszán a fő hajózó út középvonalát a makói (MNK) és a nagylaki (RSZK) vízmércére vonatkoztatva az 1974-1986. évek között nyári legkisebb vízszint átlagmagassági értékből levont 1 méter után határozták meg. A levont 1 méter a folyón közlekedő vízi járművek merülési mélysége.

IV.

1. A Maros folyón a PP 16/a R és a PP 17 M számú határjeltől a PP 100 R és a PP 83 M határjelig a határvonal görbe vonalban követi a folyó fő hajózó útját, a Magyar Népköztársaság területéhez a 7, 8, 9, 10, 13, 14, 15, 20, 21, a Román Szocialista Köztársaság területéhez az 1, 2, 3, 4, 5, 6, 11, 12, 16, 17, 18, 19, 22, 23, 24, és a 25 számú sziget tartozik.

A PP 100 R és a PP 83 M számú határjelek között a határvonal hirtelen megtörik a Maros folyó északi partja felé és áthalad az A 61 számú határjel közepén.

2. A közös ellenőrzés során a Maros folyó nem szabályozott szakaszáról 7 db (7-13 számú) 1:5000 méretarányú határtérkép készült.

DESCRIEREA LINIEI FRONTIEREI DE STAT UNGARO-ROMÂNA PE RÎUL MUREŞ IN SECTORUL NEREGULARIZAT, STABILITA PE BAZA CONTROLULUI COMUN EFECTUAT IN ANUL 1986.

I.

In conformitate cu prevederile articolului 10 din ‚Acordul între Guvernul Republicii Populare Ungare si Guvernul Republicii Socialiste România privind regimul frontierei de stat româno-ungare, colaborarea si asistenta mutuală în probleme de frontieră" semnat la Budapesta la 28 octombrie 1983 (denumit în continuare „Acord"), împuternicitii de frontieră al Republicii Populare Ungare pentru sectoarele 1 si 2 si împuterniciţii de frontieră al Republicii Socialiste România pentru sectoarele 1 şi 2 au executat în anul 1986 controlul comun al traseului liniei de frontieră în sectoarele apelor de frontieră, prin măsurători şi alte lucrări pe teren.

Constatîndu-se schimbări ale liniei de frontieră pe rîul Mureş în sectorul neregularizat fată de datele prevăzute în documentele de demarcare, împuterniciţii de frontieră au stabilit noul traseu al liniei de frontieră si apartenenţa insulelor, în conformitate cu prevederile articolului 7 din „Acord".

II.

1. Pe rîul Mures în sectorul neregularizat, s-a constatat existenţa a 25 insule, care au fost numerotate în ordine crescîndă de la nr 1 la nr 25.

Insulele au fost atribuite în functie de poziţia lor faţă de noul traseu al liniei de frontieră astfel:
– Republicii Populare Ungare 9 insule;
– Republicii Socialiste România 16 insule.

2. Frontiera de stat pe rîul Mures, este marcată prin semne de frontieră (pietre poligonale) dispuse pe ambele maluri ale rîului

III.

1. Lucrările geodezice, topografice şi hidrografice pentru controlul traseului liniei de frontieră s-au executat pe baza instrucţiunilor tehnice aprobate de către împuternicitii de frontieră ai ambelor părti

2. Coordonatele semnelor de frontieră (pietre poligonale) si ale capetelor de profile au fost determinate în proiecţie stereografică conform documentelor de demarcare întocmite în anul 1920.

Nivelmentul are ca bază de referinţă Sistemul Mării Adriatice (Pola).

3 Determinarea senalului navigabil principal pe rîul Mures s-a făcut prin profile transversale executate la distanţe de 100 la 300 m. între ele.

Adîncimile de profile s-au măsurat din 5 în 5 m.

Şenalul navigabil principal pe rîul Mureş în sectorul neregularizat s-a determinat prin scăderea valorii de 1 m. din nivelul minim mediu de vară al apei din perioada 1974-1986 interpolată între mirele Mako (R.P. Ungară) şi Nădlac (R.S.România). Valoarea de 1 m. reprezintă pescajul unei ambarcatiuni ce poate naviga pe rîu.

IV.

1 Pe rîul Mures între semnele de frontieră P.P.16/a R şi P.P.17 M pînă la P.P.100 R şi P.P.83 M, frontiera de stat urmează o linie sinuoasă pe mijlocul şenalului navigabil principal, lăsînd de partea Republicii Populare Ungare insulele nr. 7, 8, 9, 10, 13, 14, 15, 20 şi 21, iar de partea Republicii Socialiste România însulele nr. 1, 2, 3, 4, 5, 6, 11, 12, 16, 17, 18, 19, 22, 23, 24 şi 25.

De la semnele de frontieră P.P.100 R şi P.P.83 M linia frontierei coteşte brusc spre malul de nord al rîului Mureş, trecînd prin centrul semnului de frontieră A.61.

2. In urma controlul comun în sectorul neregularizat al rîului Mureş, au fost întocmite 7 planuri de frontieră la scara 1:5000 (plansele 7-13).

AZ „A" SZAKASZ
HATÁRJELEKNEK LEÍRÁSA

DESCRIEREA SEMNELOR
DE FRONTIERĂ IN SECȚIUNEA „A"

SECȚIUNEA: „A"

Nr. borne – A kő száma (1)	Teritoriul – Terület: Statul – Ország (2)	Județul – Vármegye (3)	Plasa – Járás (4)	Comuna – Község (5)	Indicarea hărții 1:5000 térképlap száma (6)	Felul bornei – A kő neme (7)	Crochiu de amplasament – Helyszínrajz (8)	Coordonate absolute rectangulare – A pont sztereografikus összrendezői: +X m (9)	+X cm (10)	−Y m (11)	−Y cm (12)	Elemente de reperaj – Borne vecine – A szomszédos határkő: Direcția – Irány (13)	Nr. borne – A kő száma (14)	Unghiul – Törés szöge ° (15)	′ (16)	″ (17)	Distanța – Távolsága m (18)	cm (19)	Orientare – Délszög ° (20)	′ (21)	″ (22)
1	R.S.ROMÂNIA	TIMIȘ		CENAD	7	PP	r. Mureș; PP 15; R.S.ROMÂNIA	144360	77	114930	99	↑	PP 14	0	0	0	270 (270	64 56)	105	08	27
PP 15												↓	PP 16	169 (169	31 31	39 28)	258 (258	76 69)	274	40	06
PP 16					,,	PP		144381	83	115188	89	↑	PP 15	0	0	0	258 (258	76 69)	94	40	06
												↓	PP 16 a	186 (186	23 23	13 18)	150 (150	97 92)	281	03	19
PP 16 a					,,	PP		144410	78	115337	06	↑	PP 16	0	0	0	150 (150	97 92)	101	03	19
												↓	PP 17	179 (180	59 00	58 00)	112 (112	23 20)	281	03	17
PP 17					,,	PP		144432	30	115447	21	↑	PP 16 a	0	0	0	112 (112	23 20)	101	03	17
												↓	PP 18	188 (188	11 11	30 34)	354 (354	79 72)	289	14	47
PP 18					,,	PP	r. Mureș; PP18; R.S.ROMÂNIA	144549	25	115782	17	↑	PP 17	0	0	0	354 (354	79 72)	109	14	47
												↓	PP 19	201 (201	32 32	06 28)	244 (244	73 66)	310	46	53

„A" SZAKASZ:

Adatok a meghatározáshoz: Punctele turului de orizont – A látókörben lévő pontok: Nr. reperului – Repülőpontok száma (23)	Numele sau denumirea – Neve vagy megjelölése (24)	Unghiul – Irány szöge ° (25)	′ (26)	″ (27)	Distanța – Távolsága km (28)	hm (29)	Reperaj particular al bornelor intermediare – A közbeiktatott kő részletes meghatározása: Abscisă (±) m (30)	cm (31)	Ordonată (±) m (32)	cm (33)	Crochiul elementelor de reperaj – A pontok helyzet vázlata (34)	Altitudinea Virfului bornei – A kő magasságának m (35)	cm (36)	Descriere și observații – Megjegyzés és észrevétel (37)
											PP14 270,56 169-31-26 258,69 PP15 PP16; R.S.ROMÂNIA	86	68	
											PP15 258,69 166-23-18 150,92 PP16 PP16 a; R.S.ROMÂNIA	86	88	
											PP16 120,92 100-00-00 PP16 a 112,26 PP17; R.S.ROMÂNIA	87	49	
											PP16 a 112,26 108-11-31 354,72 PP17 PP18; R.S.ROMÂNIA	86	95	
											PP17 354,72 201-32-06 244,66 PP18 PP19; R.S.ROMÂNIA	87	19	

SECȚIUNEA: „A"

„A" SZAKASZ:

Adatok a meghatározáshoz

Nr. borne – A kő száma	Teritoriul – Terület: Statul – Ország	Județul – Vármegye	Plasa – Járás	Comuna – Község	Indicarea hărții 1:5000 térképlap száma 1:5000	Felul borne – A kő neme	Crochiu de amplasament – Helyszínrajz	Coordonate absolute rectangulare: +X m	+X cm	−Y m	−Y cm	Elemente de reperaj – Borne vecine – A szomszédos határkő: Direcția – Iránya: Nr. borne – A kő száma	Unghiul – Irány-szöge: °	′	″	Distanța – Távolsága: m	cm	Orientare – Dél-szöge: °	′	″
1	2	3	4	5	6	7	8	9	10	11	12	13	14	15	16	17	18	19	20	21	22
PP 19	R.S.ROMÂNIA	TIMIȘ		CENAD	7	PP	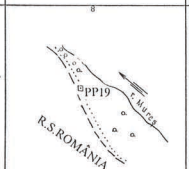	144709	10	115967	48	↑	PP 18	0	0	0	244 (244	73 66)	130	46	53
												↓	PP 20	209 (209	13 14	56 35)	192 (192	37 32)	340	00	49
PP 20					,,	PP	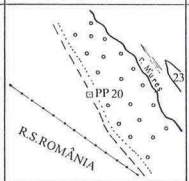	144889	88	116033	23	↑	PP 19	0	0	0	192 (192	37 32)	160	00	49
												↓	PP 20 a	182 (182	24 24	28 40)	144 (144	50 45)	342	25	17
PP 20 a					,,	PP	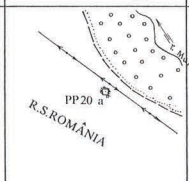	145027	63	116076	87	↑	PP 20	0	0	0	144 (144	50 45)	162	25	17
												↓	PP 21	124 (124	21 19	23 57)	154 (154	19 12)	286	46	40
PP 21					,,	PP	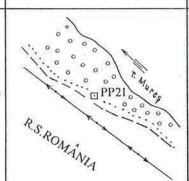	145072	14	116224	50	↑	PP 20 a	0	0	0	154 (154	19 12)	106	46	40
												↓	PP 22	185 (185	53 53	11 15)	185 (185	97 89)	292	39	51
PP 22					,,	PP	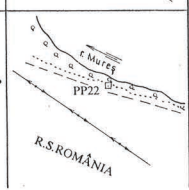	145143	80	116396	11	↑	PP 21	0	0	0	185 (185	97 89)	112	39	51
												↓	PP 23	193 (193	40 40	20 37)	264 (264	85 77)	306	20	11

Punctele turului de orizont – A látókörben lévő pontok: Nr. reperului – Reper pontok száma	Numele sau denumirea – Neve vagy megjelölése	Unghiul – Irány-szöge: °	′	″	Distanța – Távolsága: km	hm	Reperaj particular al bornelor intermediare – A közbeiktatott kő részletes meghatározása: Abscisa – Metszék: m	cm	Ordonata – Rendező: m	cm	Crochiul elementelor de reperaj – A pontok helyzet vázlata	Altitudinea vârfului borne – A kő csúcsának magassága: m	cm	Descriere și observații – Megjegyzés és észrevétel
23	24	25	26	27	28	29	30	31	32	33	34	35	36	37
											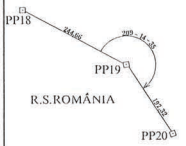	87	22	
											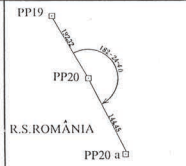	86	66	
											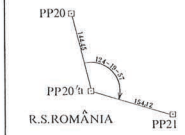	88	71	
											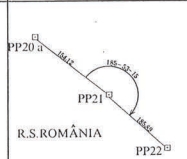	86	60	
											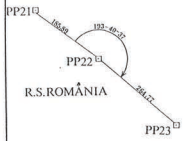	86	56	

SECȚIUNEA: „A"

Nr. borne – A kő száma	Teritoriul – Terület: Statul – Ország	Județul – Vármegye	Plasa – Járás	Comuna – Község	Indicatorul hărții 1:5000 térképlap száma	Fișul bornei – A kő neme	Crochiu de amplasament – Helyszínrajz	Coordonate absolute rectangulare – A pont stereografikus összrendezői: +X m	+X cm	−Y m	−Y cm	Elemente de reperaj – Borne vecine – A szomszédos határkő: Direcția – Iránya	Nr. – A kő száma	Unghiul – Törés szöge °	′	″	Distanța – Távolsága m	cm	Orientare – Dél-szöge °	′	″
1	2	3	4	5	6	7	8	9	10	11	12	13	14	15	16	17	18	19	20	21	22
PP 23	R.S.ROMÂNIA	TIMIȘ		CENAD	7	PP		145300	73	116609	46	↑	PP 22	0	0	0	264 (264	85 77)	126	20	11
												↓	PP 24	188 (188	17 16	11 59)	199 (199	83 69)	314	37	22
PP 24						PP		145441	10	116751	69	↑	PP 23	0	0	0	199 (199	83 69)	134	37	22
												↓	PP 25	174 (174	37 37	51 37)	211 (211	30 13)	309	15	13
PP 25						PP	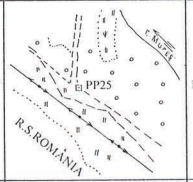	145574	80	116915	31	↑	PP 24	0	0	0	211 (211	30 13)	129	15	13
												↓	PP 26	169 (169	10 09	00 23)	188 (188	85 70)	298	25	13
PP 26					8	PP		145664	68	117081	40	↑	PP 25	0	0	0	188 (188	85 70)	118	25	13
												↓	PP 27	179 (179	34 34	23 27)	169 (168	01 88)	297	59	36
PP 27						PP		145744	01	117230	64	↑	PP 26	0	0	0	169 (168	01 88)	117	59	36
												↓	PP 28	182 (182	01 01	20 25)	163 (163	76 73)	300	00	56

„A" SZAKASZ:

Adatok a meghatározáshoz: Punctele turului de orizont – A látókörben lévő pontok: Nr. reper – Repülőpontok száma	Numele sau denumirea – Neve vagy megjelölése	Unghiul – Irány: °	′	″	Distanța – Távolsága km	hm	Reperaj particular al bornelor intermediare: Abscisă (+) m	Metru-scăzut (−) cm	A közbeiktatott kő részletes meghatározása: Ordonată (+) m	Renunțat (−) cm	Crochiul elementelor de reperaj – A pontok helyzet vázlata	Altitudinea vârfului bornei – A kő csúcsának magassága m	cm	Descriere și observații – Megjegyzés és észrevétel
23	24	25	26	27	28	29	30	31	32	33	34	35	36	37
											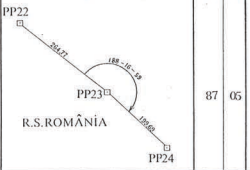	87	05	
											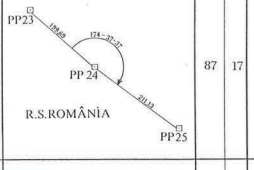	87	17	
											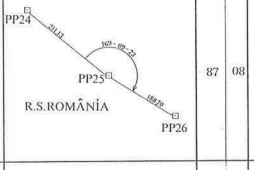	87	08	
											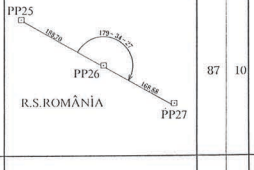	87	10	
												87	22	

SECȚIUNEA: „A"

Nr. bornei – A kő száma	Teritoriul – Terület: Statul – Ország	Județul – Vármegye	Plasa – Járás	Comuna – Község	Indicarea hărții 1:5000 térképlap száma	Felul bornei – A kő neme	Crochiu de amplasament – Helyszínrajz	Coordonate absolute rectangulare: +X m	+X cm	−Y m	−Y cm	Elemente de reperaj – Borne vecine – A szomszédos határkő: Direcția – Iránya: Nr. / A kő száma	Unghiul – Törés szöge: °	′	″	Distanța – Távolsága: m	cm	Orientare – Dőlésszöge: °	′	″
1	2	3	4	5	6	7	8	9	10	11	12	13	14	15	16	17	18	19	20	21	22
PP 28	R.S.ROMÂNIA	TIMIȘ		CENAD	8	PP	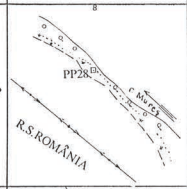	145825	93	117372	44	↑	PP 27	0	0	0	163 (163)	76 73)	120	00	56
												↓	PP 29	197 (197	16 16	03 24)	146 (146	25 22)	317	17	00
PP 29					,,	PP	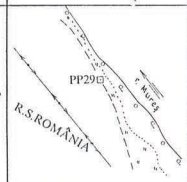	145933	38	117471	65	↑	PP 28	0	0	0	146 (146	25 22)	137	17	00
												↓	PP 30	180 (180	04 04	47 31)	163 (163	45 41)	317	21	46
PP 30					,,	PP		146053	62	117582	36	↑	PP 29	0	0	0	163 (163	45 41)	137	21	46
												↓	PP 31	169 (169	50 49	04 55)	217 (217	56 10)	307	11	51
PP 31					,,	PP	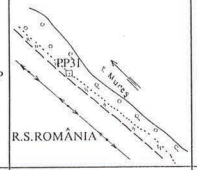	146185	15	117755	66	↑	PP 30	0	0	0	217 (217	56 40)	127	11	51
												↓	PP 32	174 (174	55 55	07 20)	266 (266	89 85)	302	06	58
PP 32					,,	PP	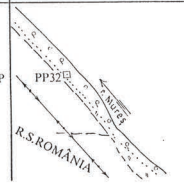	146327	04	117981	71	↑	PP 31	0	0	0	266 (266	89 85)	122	06	58
												↓	PP 33	191 (191	44 45	55 08	182 (181	00 97)	313	51	53

„A" SZAKASZ:

Adatok a meghatározáshoz

Punctele turului de orizont – A látókörben lévő pontok: Nr. reperului – A repülőpont száma	Numele sau denumirea – Neve vagy megjelölése	Unghiul – Irány szöge: °	′	″	Distanța – Távolsága: km	hm	Reperaj particular al bornelor intermediare – Abscisă (+): m	cm	Metszék (−): m	cm	A közbeiktatott kő részletes meghatározása – Ordonată (±): m	cm	Rendező: m	cm	Crochiul elementelor de reperaj – A pontok helyzet vázlata	Altitudinea vârfului bornei – A kő csúcsának magassága: m	cm	Descriere și observații – Megjegyzés és észrevétel
23	24	25	26	27	28	29	30	31			32	33			34	35	36	37
															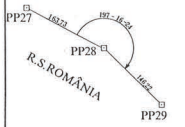	87	38	
																87	57	
															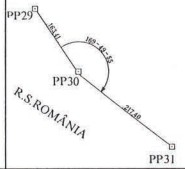	87	11	
															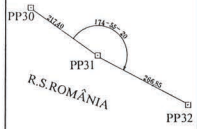	87	14	
															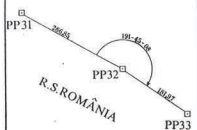	87	60	

SECȚIUNEA: „A"

Nr. borne – A kő száma	Teritoriul – Terület: Statul – Ország	Județul – Vármegye	Plasa – Járás	Comuna – Község	Indicarea hărții 1:5000 szám	Felul bornei – A kő neme	Crochiu de amplasament – Helyszínrajz	Coordonate absolute rectangulare: +X m	+X cm	−Y m	−Y cm	Elemente de reper – A pont stereografikus összrendezői	Borne vecine – A szomszédos határkő: Direcția – Irány: Nr. – A kő száma borne	Unghiul – Törés szöge °	'	"	Distanța – Távolsága m	cm	Orientare – Dél-szöge °	'	"
1	2	3	4	5	6	7	8	9	10	11	12		13	14	15	16	17	18	19	20	21	22
PP 33	R.S.ROMÂNIA	TIMIȘ		CENAD	8	PP	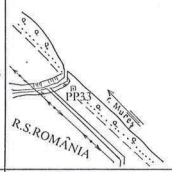	146453	16	118112	93		↑	PP 32	0	0	0	182 (181	00 97)	133	51	53
													↓	PP 34	171 (171	17 17	22 10)	183 (183	68 64)	305	09	15
PP 34					,,	PP	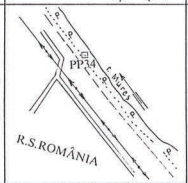	146558	92	118263	11		↑	PP 33	0	0	0	183 (183	68 64)	125	09	15
													↓	PP 35	179 (180	59 00	53 00)	221 (221	85 80)	305	09	08
PP 35					,,	PP	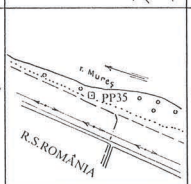	146686	65	118444	50		↑	PP 34	0	0	0	221 (221	85 80)	125	09	08
													↓	PP 36	181 (181	53 53	03 08)	191 (191	24 20)	307	02	11
PP 36					,,	PP	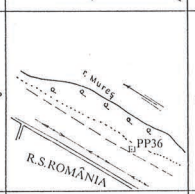	146801	84	118597	16		↑	PP 35	0	0	0	191 (191	24 20)	127	02	11
													↓	PP 37	169 (169	46 45	12 49)	249 (249	55 49)	296	48	22
PP 37					,,	PP		146914	38	118819	89		↑	PP 36	0	0	0	249 (249	55 49)	116	48	22
													↓	PP 38	201 (201	50 51	56 25)	254 (254	79 60)	318	39	18

Adatok a meghatározáshoz

N/r. ne. Repere/pontok száma	Punctele turului de orizont – A látókörben lévő pontok: Numele sau denumirea	Neve vagy megjelölése	Unghiul – Irány szöge °	'	"	Distanța – Távolsága km	hm	Reperaj particular al bornelor intermediare: Abscisa – Metszék m	cm	A közbeiktatott kő részletes meghatározása: Ordonata – Ordináta m	cm	Crochiul elementelor de reperaj – A pontok helyzet vázlata	Altitudinea punctului bornei – A kő tengerszint feletti magassága m	cm	Descriere și observații – Megjegyzés és észrevétel
23	24		25	26	27	28	29	30	31	32	33	34	35	36	37
												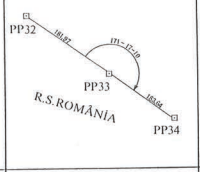	86	70	
												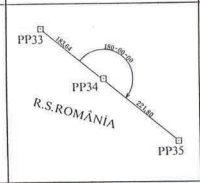	87	69	
												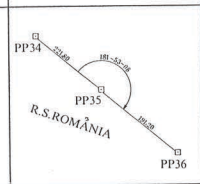	87	59	
												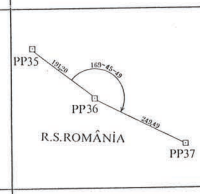	87	65	
												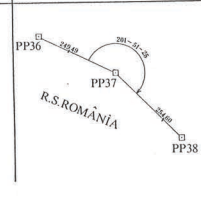	87	61	

SECȚIUNEA: „A"

Nr. borneI – A kő száma	Teritoriul – Terület: Statul – Ország	Județul – Vármegye	Plasa – Járás	Comuna – Község	Indicarea hărții 1:5000 térképlap 1:5000 száma	Felul borneI – A kő neme	Crochiu de amplasament – Helyszínrajz	Coordonate absolute rectangulare – A pont stereografikus összrendezői: X (m)	X (cm)	Y (m)	Y (cm)	Elemente de reperaj – Borne vecine – A szomszédos határkő: Direcția – Iránya	Nr. borneI – A kő száma	Unghiul – Törés szöge °	′	″	Distanța – Távolsága m	cm	Orientare – Dél szöge °	′	″
1	2	3	4	5	6	7	8	9	10	11	12	13	14	15	16	17	18	19	20	21	22
PP 38	R.S.ROMÂNIA	TIMIȘ		CENAD	9	PP		147105	66	118988	20	↑	PP 37	0	0	0	254 (254)	79 60)	138	39	18
												↓	PP 39	178 (178)	54 54	08 00)	217 (217)	60 44)	317	33	26
PP 39					,,	PP		147266	24	119135	05	↑	PP 38	0	0	0	217 (217)	60 44)	137	33	26
												↓	PP 40	183 (183)	20 20	08 24)	231 (231)	21 04)	320	53	34
PP 40					,,	PP	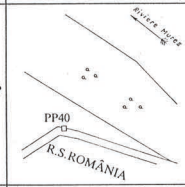	147445	65	119280	89	↑	PP 39	0	0	0	231 (231)	21 04)	140	53	34
												↓	PP 41	151 (150	00 59	59 37)	216 (216	97 80)	291	54	33
PP 41					,,	PP	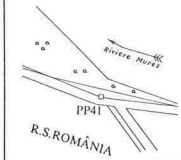	147526	61	119482	19	↑	PP 40	0	0	0	216 (216	97 80)	111	54	33
												↓	PP 42	175 (175	45 45	50 36)	275 (275	41 20)	287	40	23
PP 42					,,	PP	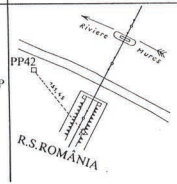	147610	22	119744	60	↑	PP 41	0	0	0	275 (275	41 20)	107	40	23
												↓	PP 43	191 (191	05 05	31 32)	315 (315	24 24)	298	45	55

Adatok a meghatározáshoz

Nr. reperului – Reper pontok száma	Punctele turului de orizont – A látókörben lévő pontok: Numele sau denumirea	Neve vagy megjelölése	Unghiul – Irány szöge °	′	″	Distanța – Távolsága km	hm	Reperaj particular al bornelor intermediare – Abscisa (±) m	cm	A közbeiktatott kő részletes meghatározása – Ordonata (±) m	cm	Crochiul elementelor de reperaj – A pontok helyzet vázlata	Altitudinea punctului bornei – A kő tengerszint feletti magassága m	cm	Descriere și observații – Megjegyzés és észrevétel
23	24		25	26	27	28	29	30	31	32	33	34	35	36	37
													87	90	
												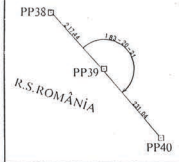	87	53	
												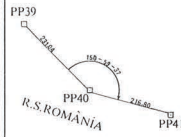	88	23	
												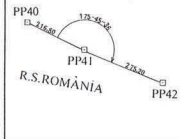	88	12	
												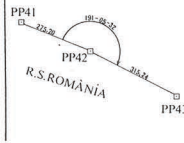	87	41	

SECȚIUNEA: „A"

Nr. bornei – A kő száma	Teritoriul – Terület: Statul – Ország	Județul – Vármegye	Plasa – Járás	Comuna – Község	Indicarea hărții 1:5000 – térképlap 1:5000 száma	Felul bornei – A kő neme	Crochiu de amplasament – Helyszínrajz	Coordonate absolute rectangulare: +X m	+X cm	−Y m	−Y cm	Elemente de reperaj – A pont stereografikus összrendezői: Borne vecine – A szomszédos határkő: Direcția – Iránya	Nr. borneI – A kő száma	Unghiul – Törés szöge °	'	"	Distanța – Távolsága m	cm	Orientare – Dőlésszöge °	'	"
1	2	3	4	5	6	7	8	9	10	11	12	13	14	15	16	17	18	19	20	21	22
PP 43	R.S.ROMÂNIA	TIMIȘ		CENAD	10	PP		147761	92	120020	94	↑	PP 42	0	0	0	315 (315	24 24)	118	45	55
												↓	PP 44	171 (171	59 59	18 18)	323 (323	50 50)	290	45	13
PP 44						,, PP		147876	55	120323	45	↑	PP 43	0	0	0	323 (323	50 50)	110	45	13
												↓	PP 45	183 (183	29 29	05 05)	272 (272	96 78)	294	14	18
PP 45						,, PP		147988	61	120572	35	↑	PP 44	0	0	0	272 (272	96 78)	114	14	18
												↓	PP 46	188 (188	27 28	54 15)	271 (271	52 35)	302	42	12
PP 46						,, PP		148135	31	120800	83	↑	PP 45	0	0	0	271 (271	52 35)	122	42	12
												↓	PP 47	230 (230	19 21	43 24)	184 (184	39 34)	353	01	55
PP 47						,, PP		148318	34	120823	20	↑	PP 46	0	0	0	184 (184	39 34)	173	01	55
												↓	PP 48	146 (146	10 09	34 27)	231 (231	47 33)	319	12	29

„A" SZAKASZ:

Adatok a meghatározáshoz

Nr. reperelor – A pontok száma	Numele sau denumirea – Neve vagy megjelölése	Punctele turului de orizont – A látókörben lévő pontok: Unghiul – Irány szöge °	'	"	Distanța – Távolsága km	hm	Reperaj particular al bornelor intermediare: Abscise – Metszék m	cm	A közbeiktatott kő részletes meghatározása: Ordonate – Rendező m	cm	Crochiul elementelor de reperaj – A pontok helyzet vázlata	Altitudinea – Térfelszín bornei – A kő csúcsának magassága m	cm	Descriere și observații – Megjegyzés és észrevétel
23	24	25	26	27	28	29	30	31	32	33	34	35	36	37
											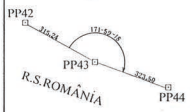	87	79	
												88	25	
												88	46	
											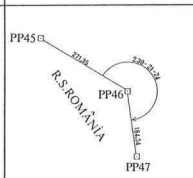	88	36	
											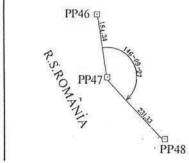	88	13	

SECȚIUNEA: „A"

Nr. bornei – A kő száma	Teritoriul – Terület: Statul – Ország	Județul – Vármegye	Plasa – Járás	Comuna – Község	Indicarea hărții 1:5000 térképlap száma	Felul bornei – A kő neve	Crochiu de amplasament – Helyszínrajz	Coordonate absolute rectangulare: X m	X cm	Y m	Y cm	Elemente de reperaj – Borne vecine – A szomszédos határkő: Direcția – Iránya	Nr. / A kő száma	Unghiul – Törés szöge °	'	"	Distanța – Távolsága m	cm	Orientare – Dél szöge °	'	"
1	2	3	4	5	6	7	8	9	10	11	12	13	14	15	16	17	18	19	20	21	22
PP 48	R.S.ROMÂNIA	TIMIȘ		CENAD	10	PP		148493	58	120974	42	↑	PP 47	0	0	0	231 (231	47 33)	139	12	29
												↓	PP 49	170 (170	04 04	38 22)	184 (184	99 87)	309	17	07
PP 49					,,	PP	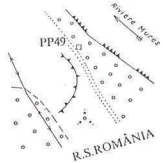	148610	71	121117	60	↑	PP 48	0	0	0	184 (184	99 87)	129	17	07
												↓	PP 50	205 (205	39 40	35 26)	256 (256	92 80)	334	56	42
PP 50	R.S.ROMÂNIA	TIMIȘ		SÎNNICOLAUL MARE	,,	PP		148843	45	121226	40	↑	PP 49	0	0	0	256 (256	92 80)	154	56	42
												↓	PP 51	142 (142	24 23	43 29)	303 (303	55 34)	297	21	25
PP 51					,,	PP		148982	94	121496	00	↑	PP 50	0	0	0	303 (303	55 34)	117	21	25
												↓	PP 52	237 (237	06 08	39 30)	295 (295	83 76)	354	28	04
PP 52					,,	PP		149277	40	121524	52	↑	PP 51	0	0	0	295 (295	83 76)	174	28	04
												↓	PP 53	133 (133	02 01	37 08)	347 (347	57 35)	307	30	41

„A" SZAKASZ:

Adatok a meghatározáshoz

Nr. reperelor pontelor – A pontok száma	Punctele turului de orizont – A látókörben lévő pontok: Numele sau denumirea	Neve vagy megjelölése	Unghiul – Irány szöge °	'	"	Distanța – Távolsága km	hm	Reperaj pătricular al bornelor intermediare: Abscisa (x) m	Meșcăș cm	A közbeiktatott kő részletes meghatározása: Ordonata (y) m	Rendező cm	Crochiul elementelor de reperaj – A pontok helyzet vázlata	Altitudinea – Vízfului bornei: A kő csúcsának magassága m	cm	Descriere și observații – Megjegyzés és észrevétel
23	24		25	26	27	28	29	30	31	32	33	34	35	36	37
												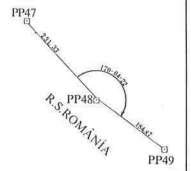	88	14	
												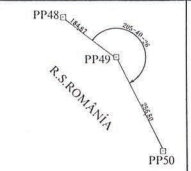	87	99	
												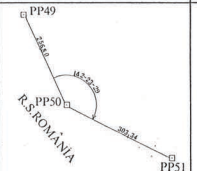	87	09	
												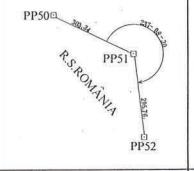	87	40	
												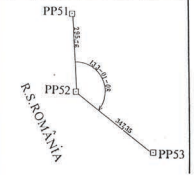	88	64	

SECTIUNEA: „A"

Nr. bornei – A kő száma	Teritoriul – Terület: Statul – Ország	Județul – Vármegye	Plasa – Járás	Comuna – Község	Indicarea hărții 1:5000 térképlap 1:5000	Fișul bornei – A kő neme	Crochiu de amplasament – Helyszínrajz	Coordonate absolute rectangulare – A pont stereografikus összrendezői: +X m	+X cm	−Y m	−Y cm	Elemente de reperaj – Borne vecine – A szomszédos határkő: Direcția – Iránya	Nr. bornei – A kő száma	Unghiul – Törés szöge °	'	"	Distanța – Távolsága m	cm	Orientare – Dél szöge °	'	"
1	2	3	4	5	6	7	8	9	10	11	12	13	14	15	16	17	18	19	20	21	22
PP 53	R.S.ROMÂNIA	TIMIȘ		SINNICOLAUL MARE	10	PP	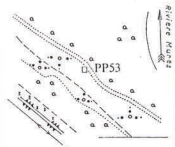 R.S.ROMÂNIA	149489	04	121800	22	↑	PP 52	0	0	0	347 (347	57 35)	127	30	41
												↓	PP 54	179 (179	14 13	00 53)	296 (296	81 64)	306	44	41
PP 54					,,	PP		149666	61	122038	06	↑	PP 53	0	0	0	296 (296	81 64)	126	44	41
												↓	PP 55	180 (180	08 08	59 52)	307 (307	42 42)	306	53	40
PP 55					,,	PP	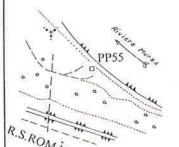 R.S.ROMÂNIA	149851	17	122283	92	↑	PP 54	0	0	0	307 (307	42 42)	126	53	40
												↓	PP 56	182 (182	22 22	56 59)	289 (289	80 79)	309	16	36
PP 56					,,	PP	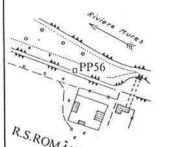 R.S.ROMÂNIA	150034	63	122508	25	↑	PP 55	0	0	0	289 (289	80 79)	129	16	36
												↓	PP 56 a	159 (159	22 22	33 19	193 (193	88 88)	288	39	10
PP 56 a					,,	PP	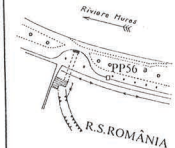 R.S.ROMÂNIA	150096	64	122691	95	↑	PP 56	0	0	0	193 (193	88 88)	108	39	10
												↓	PP 57	169 (169	48 48	41 39)	175 (175	69 69)	278	27	50

„A" SZAKASZ:

Adatok a meghatározáshoz

Punctele turului de orizont – A látókörben lévő pontok: Nr.-ul reperului – Repülőpontok száma	Numele sau denumirea – Neve vagy megjelölése	Unghiul – Irány szöge °	'	"	Distanța – Távolsága km	hm	Reperaj pătricular al bornelor intermediare – A közbeiktatott kő részletes meghatározása: Abscise – Mértékszék m	cm	Ordonate – Rendező m	cm	Crochiul elementelor de reperaj – A pontok helyzet vázlata	Altitudinea Vértulajdonos bornei – A kő csúcsának magassága m	cm	Descriere și observații – Megjegyzés és észrevétel
23	24	25	26	27	28	29	30	31	32	33	34	35	36	37
											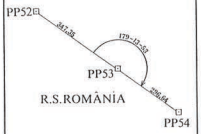 R.S.ROMÂNIA	90	01	
											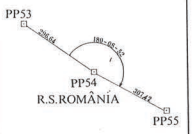 R.S.ROMÂNIA	87	63	
											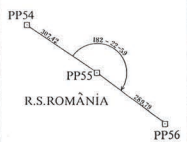 R.S.ROMÂNIA	87	63	
											 R.S.ROMÂNIA	90	75	
											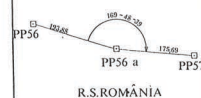 R.S.ROMÂNIA	90	89	

SECȚIUNEA: „A"

Nr. bornei – A kő száma	Teritoriul – Terület: Statul – Ország	Județul – Vármegye	Plasa – Járás	Comuna – Község	Indicarea hărții 1:5000 – térképlap száma 1:5000	Felul bornei – A kő neme	Crochiu de amplasament – Helyszínrajz	Coordonate absolute rectangulare: +X m	+X cm	−Y m	−Y cm	Elemente de reperaj – Borne vecine – A szomszédos határkő: Direcția – Iránya: A kő bornei Nr.	Unghiul – Törés szöge °	'	"	Distanța – Távolsága m	cm	Orientare – Dél szöge °	'	"
1	2	3	4	5	6	7	8	9	10	11	12	13	14	15	16	17	18	19	20	21	22
PP 57	R.S ROMÂNIA	TIMIȘ		SÎNNICOLAUL MARE	10	PP		150122	50	122865	73	↑	PP 56 a	0	0	0	175 (175 | 69 69)	98	27	50
												↓	PP 58	147 (147	48 48	21 29)	305 (305	10 10)	246	16	11
PP 58					11	PP		149999	72	123145	03	↑	PP 57	0	0	0	305 (305 | 10 10)	66	16	11
												↓	PP 59	170 (170	08 08	19 23)	292 (292	68 69)	236	24	30
PP 59					,,	PP	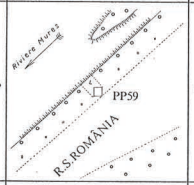	149837	79	123388	83	↑	PP 58	0	0	0	292 (292 | 68 69)	56	24	30
												↓	PP 60	164 (164	02 02	45 44)	250 (250	43 45)	220	27	15
PP 60					,,	PP	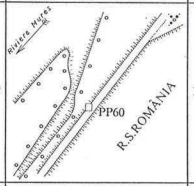	149647	23	123551	32	↑	PP 59	0	0	0	250 (250 | 43 45)	40	27	15
												↓	PP 61	180 (180	14 13	02 38)	154 (154	80 81)	220	41	17
PP 61					,,	PP		149529	85	123652	24	↑	PP 60	0	0	0	154 (154 | 80 81)	40	41	17
												↓	PP 62	190 (190	02 04	20 40)	155 (155	54 50)	230	43	37

„A" SZAKASZ:

Adatok a meghatározáshoz

Nr. reperului – A pontok száma	Numele sau denumirea	Neve vagy megjelölése	Punctele turului de orizont – A látókörben lévő pontok: Unghiul – Irány szöge °	'	"	Distanța – Távolsága km	hm	Reperaj particular al bornelor intermediare – A közbeiktatott kő részletes meghatározása: Abscisa m	Metrul – Méterszék cm	Ordonata m	Rendező cm	Crochiul elementelor de reperaj – A pontok helyzet vázlata	Altitudinea vârfului bornei – A kő csúcsának magassága m	cm	Descriere și observații – Megjegyzés és észrevétel
23	24		25	26	27	28	29	30	31	32	33	34	35	36	37
												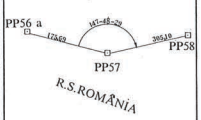	90	76	
													87	76	
												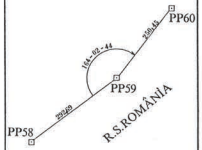	88	74	
												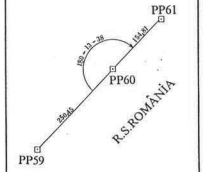	90	14	
												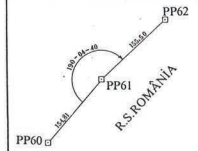	88	93	

SECTIUNEA: „A"

Nr. bornei – A kő száma	Teritoriul – Terület: Statul – Ország	Județul – Vármegye	Plasa – Járás	Comuna – Község	Indicarea hărții 1:5000 térképlap száma	Felul bornei – A kő neme	Crochiu de amplasament – Helyszínrajz	Coordonate absolute rectangulare +X m	+X cm	−Y m	−Y cm	A pont stereografikus összrendezői: Elemente de reperaj – Borne vecine – A szomszédos határkő: Direcția – Iránya	Nr. bornei – A kő száma	Unghiul – Törés szöge °	'	"	Distanța – Távolsága m	cm	Orientare – Dél szöge °	'	"
1	2	3	4	5	6	7	8	9	10	11	12	13	14	15	16	17	18	19	20	21	22
PP 62	R.S.ROMÂNIA	TIMIȘ		SÎNNICOLAUL MARE	11	PP		149431	39	123772	65	↑	PP 61	0	0	0	155 (155	54 50)	50	43	
												↓	PP 63	184 (184	09 09	02 10)	144 (144	23 20)	234	52	39
PP 63					,,	PP	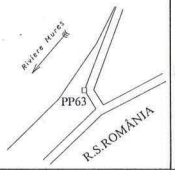	149348	41	123890	62	↑	PP 62	0	0	0	144 (144	23 20)	54	52	39
												↓	PP 64	149 (149	03 03	48 19)	226 (225	03 94)	203	56	27
PP 64					,,	PP	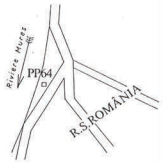	149141	83	123982	34	↑	PP 63	0	0	0	226 (225	03 94)	23	56	27
												↓	PP 65	162 (162	46 45	03 42)	208 (208	96 87)	186	42	30
PP 65	R.S.ROMÂNIA	TIMIȘ		SÎNPETRU MARE	,,	PP		148934	30	124006	75	↑	PP 64	0	0	0	208 (208	96 87)	06	42	30
												↓	PP 66	167 (167	38 38	45 23)	240 (240	40 30)	174	21	15
PP 66					,,	PP		148695	07	123983	10	↑	PP 65	0	0	0	240 (240	40 30)	354	21	15
												↓	PP 67	185 (185	05 04	13 22	224 (224	54 48)	179	26	28

„A" SZAKASZ:

Adatok a meghatározáshoz

Nr. de reper – Reper pontok száma	Punctele turului de orizont – A látókörben lévő pontok: Numele sau denumirea – Neve vagy megjelölése	Unghiul – Irány. szöge °	'	"	Distanța – Távolsága km	hm	Reperaj particular al bornelor intermediare – A közbeiktatott kő részletes meghatározása: Abscisa – Metszék m	cm	Ordonata – Rendező m	cm	Crochiul elementelor de reperaj – A pontok helyzetvázlata	Altitudinea – Vízfölui bornei – A kő csúcsának magassága m	cm	Descriere și observații – Megjegyzés és észrevétel
23	24	25	26	27	28	29	30	31	32	33	34	35	36	37
											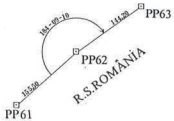	89	16	
												89	01	
											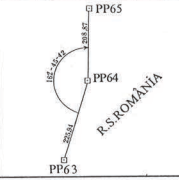	88	82	
											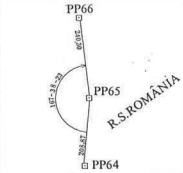	88	66	
												89	28	

SECȚIUNEA: „A"

Nr. borne – A kő száma	Teritoriul – Terület: Statul – Ország	Județul – Vármegye	Plasa – Járás	Comuna – Község	Indicarea hărții 1:5000 térképlap 1:5000	Felul bornei – A kő neve	Crochiu de amplasament – Helyszínrajz	Coordonate absolute rectanguare +X m	cm	−Y m	cm	A pont stereografikus összrendezői	Elemente de reperaj – Borne vecine – A szomszédos határkő: Direcția – Iránya	Nr. A kő száma	Unghiul – Szöge °	′	″	Distanța – Távolsága m	cm	Orientare – Dél szöge °	′	″
1	2	3	4	5	6	7	8	9	10	11	12		13	14	15	16	17	18	19	20	21	22
PP 67	R.S.ROMÂNIA	TIMIȘ		SÎNPETRU MARE	11	PP		148470	54	123980	91		↑	PP 66	0	0	0	224 (224	54 48)	359	26	28
													↓	PP 68	179 (179	59 59	48 49)	223 (223	26 20)	179	26	17
PP 68					,,	PP	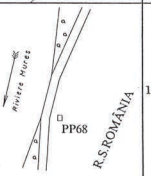	148247	29	123978	72		↑	PP 67	0	0	0	223 (223	26 20)	359	26	17
													↓	PP 69	193 (193	59 59	06 49)	175 (175	41 36)	193	25	23
PP 69					,,	PP	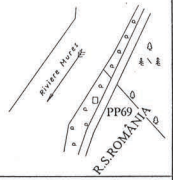	148076	67	124019	44		↑	PP 68	0	0	0	175 (175	41 36)	13	25	23
													↓	PP 70	196 (196	04 04	32 55)	126 (126	62 58)	209	29	55
PP 70					,,	PP		147966	46	124081	79		↑	PP 69	0	0	0	126 (126	62 58)	29	29	55
													↓	PP 71	179 (179	39 38	07 57)	161 (161	61 55)	209	09	01
PP 71					,,	PP		147825	32	124160	51		↑	PP 70	0	0	0	161 (161	61 55)	29	09	01
													↓	PP 72	186 (186	57 57	31 47)	132 (132	68 62)	216	06	32

„A" SZAKASZ:

Adatok a meghatározáshoz

Repér-pontok száma	Punctele turului de orizont – A látókörben lévő pontok: Numele sau denumirea – Neve vagy megjelölése	Unghiul – Irány-szöge °	′	″	Distanța – Távolsága km	hm	Reperaj particular al bornelor intermediare: Abscisa m	cm	Metszék m	cm	A közbeiktatott kő részletes meghatározása: Ordonata m	cm	Rendező m	cm	Crochiul elementelor de reperaj – A pontok helyzet vázlata	Altitudinea – Vérfiului bornei – A kő csúcsa: m	cm	Descriere și observații – Megjegyzés és észrevétel
23	24	25	26	27	28	29	30	31			32		33		34	35	36	37
															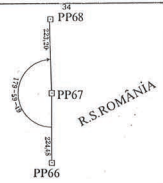	88	86	
															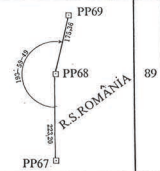	89	11	
															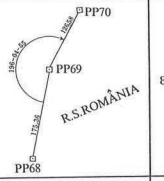	89	05	
															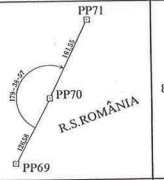	89	38	
															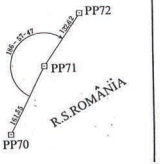	89	46	

SECȚIUNEA: „A"

Nr. borne/ – A kő száma	Teritoriul – Terület: Statul – Ország	Județul – Vármegye	Plasa – Járás	Comuna – Község	Indicarea hărții 1:5000 térképlap száma	Felul bornei – A kő neme	Crochiu de amplasament – Helyszínrajz	Coordonate absolute rectangulare: +X m	+X cm	−Y m	−Y cm	Elemente de reperaj – Borne vecine – A szomszédos határkő: Direcția – Irány	A kő szám: Nr. borne/	Unghiul – Törés szöge °	'	"	Distanța – Távolsága '	cm	Orientare – Dél szöge °	'	"
1	2	3	4	5	6	7	8	9	10	11	12	13	14	15	16	17	18	19	20	21	22
PP 72	R.S.ROMÂNIA	TIMIȘ		SÎNPETRU MARE	11	PP		147718	13	124238	70	↑	PP 71	0	0	0	132 (132	68 62)	36	06	33
												↓	PP 73	182 (182	35 35	15 11)	157 (157	73 67)	218	41	48
PP 73					,,	PP	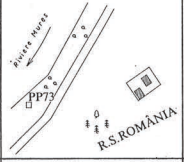	147595	03	124337	31	↑	PP 72	0	0	0	157 (157	73 67)	38	41	48
												↓	PP 74	191 (191	50 51	59 10)	153 (153	86 80)	230	32	47
PP 74					,,	PP		147497	26	124456	11	↑	PP 73	0	0	0	153 (153	86 80)	50	32	47
												↓	PP 75	187 (187	15 15	55 57)	156 (156	64 58)	237	48	42
PP 75					,,	PP		147413	82	124588	67	↑	PP 74	0	0	0	156 (156	64 58)	57	48	42
												↓	PP 76	188 (188	13 13	15 26)	140 (140	42 37)	246	01	57
PP 76					,,	PP		147356	78	124716	98	↑	PP 75	0	0	0	140 (140	42 37)	66	01	57
												↓	PP 77	185 (185	29 28	14 37)	107 (107	80 81)	251	31	11

„A" SZAKASZ:

Adatok a meghatározáshoz

Punctele turului de orizont – A látókörben lévő pontok: Nr. de reper/ – pontok száma	Numele sau denumirea – Neve vagy megjelölése	Unghiul – Irány szöge °	'	"	Distanța – Távolsága km	hm	Reperaj particular al bornelor intermediare: Abscisa – Metszék m	cm	A közbeiktatott kő részletes meghatározása: Ordonata – Ordináta m	cm	Crochiul elementelor de reperaj – A pontok helyzet vázlata	Altitudinea vârfului bornei – A kő csúcsának magassága: m	cm	Descriere și observații – Megjegyzés és észrevétel
23	24	25	26	27	28	29	30	31	32	33	34	35	36	37
												89	42	
												88	55	
												88	53	
											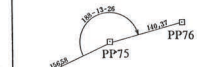	89	18	
												88	52	

SECŢIUNEA: „A"

Nr. bornei – A kő száma	Teritoriul – Terület: Statul – Ország	Județul – Vármegye	Plasa – Járás	Comuna – Község	Indicarea hărții 1:5000 térképlap 1:5000	Felul bornei – A kő neme	Crochiu de amplasament – Helyszínrajz	Coordonate absolute rectangulare – A pont stereografikus összrendezői: +X m	+X cm	−Y m	−Y cm	Elemente de reperaj – Borne vecine – A szomszédos határkő: Direcția – Iránya	A kő száma – Nr. bornei	Unghiul – Törés szöge °	'	"	Distanța – Távolsága m	cm	Orientare – Dél szöge °	'	"
1	2	3	4	5	6	7	8	9	10	11	12	13	14	15	16	17	18	19	20	21	22
PP 77	R.S.ROMÂNIA	TIMIȘ		SÎNPETRU-MARE	12	PP	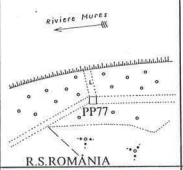	147 322	61	124 819	22	↑	PP 76	0	0	0	107 (107	80 81)	71	31	11
												↓	PP 78	202 (202	12 12	02 17)	147 (147	49 49)	273	43	13
PP 78					,,	PP	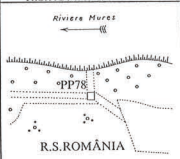	147 332	18	124 966	40	↑	PP 77	0	0	0	147 (147	49 49)	93	43	13
												↓	PP 79	219 (219	05 05	20 28)	278 (278	56 54)	312	48	33
PP 79					,,	PP	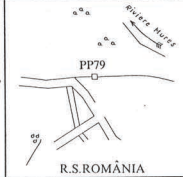	147 521	48	125 170	76	↑	PP 78	0	0	0	278 (278	56 54)	132	48	33
												↓	PP 80	145 (145	57 57	39 53)	228 (228	31 25)	278	46	12
PP 80					,,	PP		147 556	29	125 396	40	↑	PP 79	0	0	0	228 (228	31 25)	98	46	12
												↓	PP 81	195 (194	00 59	14 13)	177 (177	07 03)	293	46	26
PP 81					,,	PP		147 627	67	125 558	44	↑	PP 80	0	0	0	177 (177	07 03)	113	46	26
												↓	PP 82	195 (195	06 07	32 05)	288 (288	85 81)	308	52	58

„A" SZAKASZ:

Adatok a meghatározáshoz

Punctele turului de orizont – A látókörben lévő pontok: Reperaj – pontok peremszáma	Numele sau denumirea	Neve vagy megjelölése	Unghiul – Irány szöge °	'	"	Distanța – Távolsága km	hm	Reperaj particular al bornelor intermediare – A közbeiktatott kő részletes meghatározása: Abscisa – Metszék m	cm	Ordonata – Rendező m	cm	Crochiul elementelor de reperaj – A pontok helyzet vázlata	Altitudinea – Vírfulul bornei – A kő csúcsa m	cm	Descriere și observații – Megjegyzés és észrevétel
23	24		25	26	27	28	29	30	31	32	33	34	35	36	37
												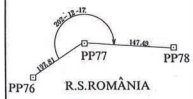	88	46	
													89	07	
												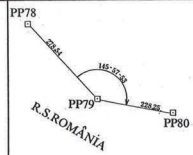	89	66	
													89	83	
													89	66	

SECȚIUNEA: „A"

Nr. bornei – A kő száma	Teritoriul – Terület: Statul – Ország	Județul – Vármegye	Plasa – Járás	Comuna – Község	Indicarea hărții 1:5000 – térképlap száma 1:5000	Felul bornei – A kő neve	Crochiu de amplasament – Helyszínrajz	Coordonate absolute rectangulare – A pont stereografikus összrendezői: +X m	+X cm	−Y m	−Y cm	Elemente de reperaj – Borne vecine – A szomszédos határkő: Direcția – Iránya	A kő száma – Nr. bornei	Unghiul – Törés szöge °	′	″	Distanța – Távolsága m	cm	Orientare – Dél szöge °	′	″
1	2	3	4	5	6	7	8	9	10	11	12	13	14	15	16	17	18	19	20	21	22
PP 82	R.S.ROMÂNIA	TIMIȘ		SÎNPETRU MARE	11	PP	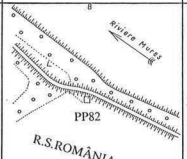	147 808	99	125 783	29	↑	PP 81	0	0	0	288 (288	85 81)	128	52	58
												↓	PP 83	167 (167	17 17	40 20)	231 (231	98 95)	296	10	38
PP 83					12	PP	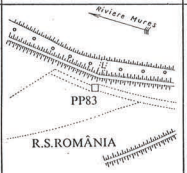	147 911	33	125 991	48	↑	PP 82	0	0	0	231 (231	98 95)	116	10	38
												↓	PP 84	165 (165	24 24	34 44)	302 (302	36 34)	281	35	12
PP 84					"	PP		147 972	06	126 287	68	↑	PP 83	0	0	0	302 (302	36 34)	101	35	12
												↓	PP 85	158 (158	05 05	57 36)	182 (182	92 92)	259	41	09
PP 85					"	PP	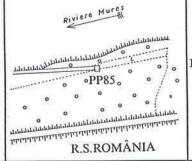	147 939	31	126 467	64	↑	PP 84	0	0	0	182 (182	92 92)	79	41	09
												↓	PP 86	179 (179	48 48	34 30)	187 (187	42 42)	259	29	43
PP 86					"	PP		147 905	14	126 651	92	↑	PP 85	0	0	0	187 (187	42 42)	79	29	43
												↓	PP 87	180 (180	46 48	15 36)	126 (126	63 60)	260	15	58

Adatok a meghatározáshoz

Nr. reperului – A pontok sorszáma	Punctele turului de orizont – A látókörben lévő pontok: Numele sau denumirea – Neve vagy megjelölése	Unghiul – Irány szöge °	′	″	Distanța – Távolsága km	hm	Reperaj particular al bornelor intermediare – A közbeiktatott kő részletes meghatározása: Abscisa – Abszcissza m	cm	Ordonata – Metszék m	cm	Crochiul elementelor de reperaj – A pontok helyzet vázlata	Altitudinea – Felső borne – A kő csúcsának magassága m	cm	Descriere și observații – Megjegyzés és észrevétel
23	24	25	26	27	28	29	30	31	32	33	34	35	36	37
												88	84	
												89	25	
											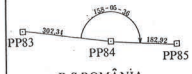	90	66	
												89	13	
												89	35	

SECȚIUNEA: „A"

Nr. borne: – A kő száma (1)	Teritoriul – Terület: Statul – Ország (2)	Județul – Vármegye (3)	Plasa – Járás (4)	Comuna – Község (5)	Indicarea hărții 1:5000 térképlap száma (6)	Felul borne: – A kő neve (7)	Crochiu de amplasament – Helyszínrajz (8)	Coordonate absolute rectangulare – A pont stereografikus összrendezői: +X m (9)	+X cm (10)	−Y m (11)	−Y cm (12)	Elemente de reperaj – Borne vecine – A szomszédos határkő: Direcția – Iránya (13)	Nr. A kő száma borne (14)	Unghiul – Törés szöge: ° (15)	′ (16)	″ (17)	Distanța – Távolsága: m (18)	cm (19)	Orientare – Dél szöge: ° (20)	′ (21)	″ (22)
PP 87	R.S.ROMÂNIA	TIMIȘ		SÎNPETRU MARE	12	PP		147 883	73	126 776	73	↑	PP 86	0	0	0	126 (126	63 60)	80	15	58
												↓	PP 88	176 (176	34 35	52 04)	185 (185	41 37)	256	50	50
PP 88					,,	PP		147 841	54	126 957	28	↑	PP 87	0	0	0	185 (185	41 37)	76	50	50
												↓	PP 89	143 (143	12 12	47 00)	166 (165	05 97)	220	03	37
PP 89					,,	PP		147 714	45	127 064	15	↑	PP 88	0	0	0	166 (165	05 97)	40	03	37
												↓	PP 90	154 (154	43 43	58 12)	172 (172	25 16)	194	47	35
PP 90					,,	PP		147 547	91	127 108	13	↑	PP 89	0	0	0	172 (172	25 16)	14	47	35
												↓	PP 91	179 (179	58 58	56 58)	173 (173	75 66)	194	46	31
PP 91					,,	PP	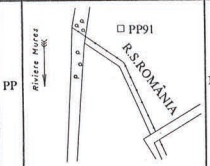	147 379	91	127 152	44	↑	PP 90	0	0	0	173 (173	75 66)	14	46	31
												↓	PP 92	168 (168	58 58	31 28)	204 (204	24 15)	183	45	02

„A" SZAKASZ:

Adatok a meghatározáshoz

Nr. reperului – Pontszám (23)	Punctele turului de orizont – A látókörben lévő pontok: Numele sau denumirea – Neve vagy megjelölése (24)	Unghiul – Irány szöge: ° (25)	′ (26)	″ (27)	Distanța – Távolsága: km (28)	hm (29)	Reperaj particular al bornelor intermediare – Abscise (m) (30)	Metszék (cm) (31)	A közbeiktatott kő részletes meghatározása – Ordonate (m) (32)	Rendező (cm) (33)	Crochiul elementelor de reperaj – A pontok helyzetvázlata (34)	Altitudinea vârfului borne – A kő csúcsának magassága: m (35)	cm (36)	Descriere și observații – Megjegyzés és észrevétel (37)
												89	38	
											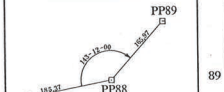	89	75	
												89	87	
												89	15	
											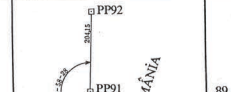	89	40	

SECȚIUNEA: „A"

Nr. borne — A kő száma (1)	Teritoriul — Terület: Statul — Ország (2)	Județul — Vármegye (3)	Plasa — Járás (4)	Comuna — Község (5)	Indicarea hărții 1:5000 — térképlap száma 1:5000 (6)	Felul borne — A kő neme (7)	Crochiu de amplasament — Helyszínrajz (8)	Coordonate absolute rectangulare — A pont stereografikus összrendezői: +X m (9)	+X cm (10)	−Y m (11)	−Y cm (12)	Elemente de reperaj — Borne vecine — A szomszédos határkő: Direcția — Iránya (13)	A kő száma — Nr. borne (14)	Unghiu — Törés szöge ° (15)	′ (16)	″ (17)	Distanța — Távolsága m (18)	cm (19)	Orientare — Dél szöge ° (20)	′ (21)	″ (22)
PP 92	R.S.ROMÂNIA		TIMIȘ	SÎNPETRU MARE	12	PP		147 176	10	127 165	80	↑	PP 91	0	0	0	204 (204	24 15)	03	45	02
												↓	PP 93	191 (191	26 26	17 31)	185 (185	84 75)	195	11	19
PP 93					13	PP		146 996	75	127 214	49	↑	PP 92	0	0	0	185 (185	84 75)	15	11	19
												↓	PP 94	174 (174	41 40	48 37)	180 (180	22 16)	189	53	07
PP 94					"	PP		146 819	20	127 245	43	↑	PP 93	0	0	0	180 (180	22 16)	09	53	07
												↓	PP 95	207 (207	08 08	04 40)	221 (221	96 87)	217	01	11
PP 95					"	PP		146 641	98	127 379	07	↑	PP 94	0	0	0	221 (221	96 87)	37	01	11
												↓	PP 96	188 (188	10 10	33 42)	196 (196	95 87)	225	11	44
PP 96					"	PP		146 503	19	127 518	81	↑	PP 95	0	0	0	196 (196	95 87)	45	11	44
												↓	PP 97	180 (180	02 01	00 56)	147 (147	13 07)	225	13	44

„A" SZAKASZ:

Adatok a meghatározáshoz

Nr. de reper — A pontok száma (23)	Punctele turului de orizont — A látókörben lévő pontok: Numele sau denumirea — Neve vagy megjelölése (24)	Unghiul — Irány szöge ° (25)	′ (26)	″ (27)	Distanța — Távolsága km (28)	hm (29)	Reperaj particular al bornelor intermediare — A közbeiktatott kő részletes meghatározása: Abscise (±) m (30)	cm (31)	Ordonate (±) m (32)	cm (33)	Crochiul elementelor de reperaj — A pontok helyzet vázlata	Altitudinea — Felület feletti magasság: m (35)	cm (36)	Descriere și observații — Megjegyzés és észrevétel (37)
23	24	25	26	27	28	29	30	31	32	33		35	36	37
											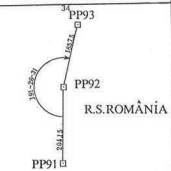	89	31	
											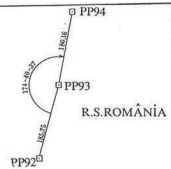	89	80	
											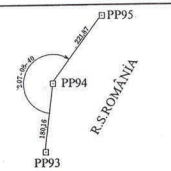	90	31	
											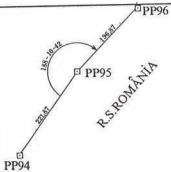	90	10	
											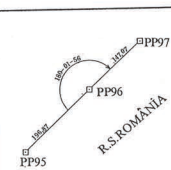	90	41	

SECȚIUNEA: „A"

Nr. bornei – A kő száma	Teritoriul – Terület: Statul – Ország	Județul – Vármegye	Plasa – Járás	Comuna – Község	Indicarea hărții 1:5000 térképlap száma	Felul bornei – A kő neme	Crochiu de amplasament – Helyszínrajz	Coordonate absolute rectangulare: +X m	+X cm	−Y m	−Y cm	Elemente de reperaj – Borne vecine – A szomszédos határkő: Direcția – Iránya: A kő száma	Nr. bornei	Unghiul – Törés szöge °	'	α	Distanța – Távolsága m	cm	Orientare – Dél szöge °	'	α
1	2	3	4	5	6	7	8	9	10	11	12	13	14	15	16	17	18	19	20	21	22
PP 97	R.S.ROMÂNIA	TIMIȘ		SÎNPETRU MARE	13	PP	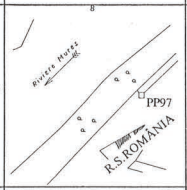	146 399	57	127 623	26	↑	PP 96	0	0	0	147 (147	13 13)	45	13	43
												↓	PP 98	180 (180	23 22	44 00)	142 (142	13 21)	225	37	27
PP 98					,,	PP		146 300	17	127 724	85	↑	PP 97	0	0	0	142 (142	13 21)	45	37	27
												↓	PP 99	199 (199	16 16	07 01)	137 (137	63 68	244	53	34
PP 99					,,	PP		146 241	77	127 849	48	↑	PP 98	0	0	0	137 (137	6 68)	64	53	34
												↓	PP 100	199 (199	36 36	53 23)	196 (196	63 65)	264	30	27
PP 100					,,	PP	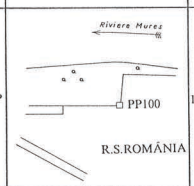	146 222	95	128 045	20	↑	PP 99	0	0	0	196 (196	63 65)	84	30	27
												↓	A 61	100 (99	01 59	03 35)	245 (245	52 50)	184	31	30
PP 15	MNK	CSONGRÁD		APÁTFALVA	7	PP	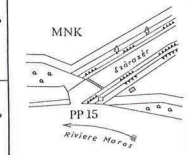	144 060	62	115 054	08	↑	PP 14	0	0	0	229 (229	52 52)	103	31	06
												↓	PP 16	192 (192	08 08	04 04)	182 (182	83 83)	295	39	10
PP 16						PP		144 139	77	115 218	89	↑	PP 15	0	0	0	182 (182	83 83)	115	39	10
												↓	PP 17	168 (168	26 26	11 11)	189 (189	79 83)	284	05	20

„A" SZAKASZ:

Adatok a meghatározáshoz

Nr. reperului – A referencia pont száma	Numele sau denumirea	Neve vagy megjelölése	Unghiul – Irány szöge °	'	α	Distanța – Távolsága km	hm	Reperaj particular al bornelor intermediare: Abscisa m	Metszék cm	A következő tett kő részletes meghatározása: Ordonata m	Rendező cm	Crochiul elementelor de reperaj – A pontok helyzet vázlata	Altitudinea – Térfelszín a kő csúcsa – A kő magassága m	cm	Descriere și observații – Megjegyzés és észrevétel
23	24		25	26	27	28	29	30	31	32	33	34	35	36	37
												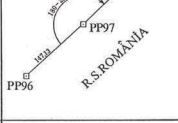	90	17	
												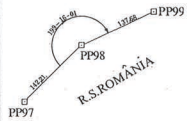	90	60	
													90	60	
												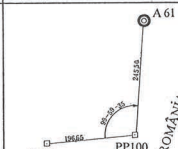	90	76	
												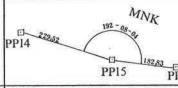	86	51	
												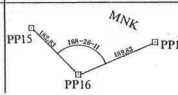	86	36	

„A" SZAKASZ

SECȚIUNEA: „A"

| A kő száma – Nr. borne | Terület – Teritoriul: Ország – Stat | Vármegye – Județul | Járás – Plasa | Község – Comună | 1:5000 térkép lap száma – Indicarea hârții 1:5000 | A kő neve – Felul bornei | Helyszínrajz – Crochiu de amplasament | A pont stereo grafikus összrendezői + X m | cm | – Y m | cm | Coordonate absolute rectangulare | Irány – Direcția | A szomszédos határkő – Borne vecine: Nr. kő száma – Nr. borne | Törés szöge ° | ' | " | Ünghiu | Távolsága m | cm | Distanța | Dél szöge ° | ' | " | Orientare | Adatok a meghatározáshoz – Elemente de reperaj: A látókörben lévő pontok – Punctele turului de orizont: Reperpont Nr. rendszámja – Nr. de ordine al punctelor | Neve vagy megjelölése – Numele sau denumirea | Irányszöge ° | ' | " | Ünghiuri | Távolsága km | hm | Distanța | A közbeiktatott kő részleges meghatározása – Reperaj particular al bornelor intermediare: Metszék (⊥) m | cm | Abscise | Rendező (⊥) m | cm | Ordonate | A pontok helyzet vázlata – Crochiul elementelor de reperaj | A kő csúcsának magassága – Altitudinea vârfului bornei m | cm | Megjegyzés és észrevétel – Descriere și observații |
|---|---|---

„A" SZAKASZ

A kő száma – Nr. bornei	Terület – Teritoriul: Ország – Statul	Vármegye – Județul	Járás – Plasa	Község – Comuna	1:5000 térkép – Indicarea hărții 1:5000: lap száma – Foaia	A kő neve – Felul bornei	Helyszínrajz – Crochiu de amplasament	A pont stereografikus összrendezői – Coordonate absolute rectangulare: +X m	+X cm	−Y m	−Y cm	Adatok a meghatározáshoz – A szomszédos határkő – Borne vecine: Irány – Direcție: A kő száma – Nr. borneii	Törés szöge °	'	"	Távolsága m	cm	Délszöge °	'	"	Orientare °	'	"
1	2	3	4	5	6	7	8	9	10	11	12	13	14	15	16	17	18	19	20	21	22		
PP 22	MNK	CSONGRÁD		APÁTFALVA	7	PP		144 879	27	116 688	69	↑	PP 21	0	0	0	215 (215	12 15)	145	34	48		
												↓	PP 23	172 (172	55 55	10 10)	132 (132	88 88)	318	29	58		
PP 23						PP	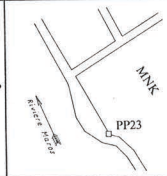	144 978	79	116 776	74	↑	PP 22	0	0	0	132 (132	88 88)	138	29	58		
												↓	PP 24 a	179 (179	58 58	28 27)	163 (163	27 27)	318	28	25		
PP 24 a						PP		145 101	02	116 884	98	↑	PP 23	0	0	0	163 (163	27 27)	138	28	25		
												↓	PP 24	185 (185	06 06	07 07)	264 (264	23 27)	323	34	32		
PP 24					8	PP	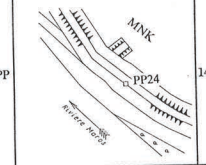	145 313	63	117 041	87	↑	PP 24 a	0	0	0	264 (264	23 27)	143	34	32		
												↓	PP 25	155 (155	02 02	27 30)	300 (300	10 14)	298	36	59		
PP 25						PP	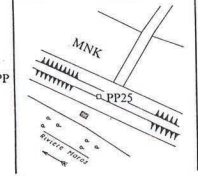	145 457	36	117 305	31	↑	PP 24	0	0	0	300 (300	10 14)	118	36	59		
												↓	PP 26	192 (192	48 48	35 36)	208 (208	39 41)	311	25	34		

Elemente de reperaj: Reper pom. Nr. reper. ioș számul	A látókörben lévő pontok – Punctele turului de orizont: Neve vagy megjelölése – Numele sau denumirea	Irány szöge – Unghiul: °	'	"	Távolsága – Distanța: km	hm	A közbeiktatott kőrészelés meghatározása – Măsurarea intercalată: Mértékszék (+)	Abscise: m	cm	Reperaj particular al punctelor intermediare: Rendező (+)	Ordonate: m	cm	A pontok helyzetvázlata – Crochiul elementelor de reperaj	A kő csúcsának magassága – Altitudinea vârfului borneii: m	cm	Megjegyzés és észrevétel – Descriere și observații
23	24	25	26	27	28	29	30	31		32	33		34	35	36	37
													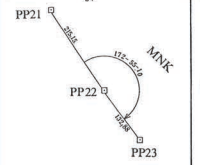	86	78	
													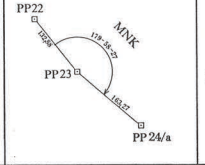	87	43	
													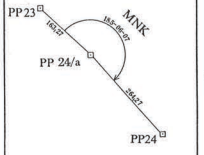	87	22	
													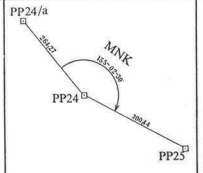	89	21	
													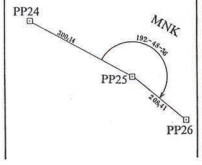	89	24	

„A" SZAKASZ

A kő száma – Nr. bornei	Terület – Teritoriul: Ország – Statul	Vármegye – Județul	Járás – Plasa	Község – Comuna	1:5000 térkép; lap száma – Indicarea hărții 1:5000	A kő neme – Felul bornei	Helyszínrajz – Crochiu de amplasament	A pont stereografikus összrendezői – Coordonate ab solute rectangulare: +X m	+X cm	−Y m	−Y cm	Adatok a meghatározáshoz – A szomszédos határkő – Borne vecine: Irány – Direcția	A kő száma – Nr. bornei	Törés szöge °	Törés szöge '	Törés szöge "	Távolsága m	Távolsága cm	Dél szöge °	Dél szöge '	Dél szöge "
1	2	3	4	5	6	7	8	9	10	11	12	13	14	15	16	17	18	19	20	21	22
PP 26	MNK	CSONGRÁD		APÁTFALVA	8	PP		145 595	24	117 461	56	↑	PP 25	0	0	0	208 (208	39 41)	131	25	34
												↓	PP 27	188 (188	02 02	56 56)	246 (246	14 14)	319	28	30
PP 27						PP	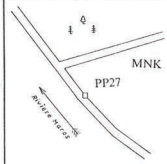	145 782	34	117 621	50	↑	PP 26	0	0	0	246 (246	14 14)	139	28	30
												↓	PP 28	163 (163	04 04	54 54)	208 (208	35 35)	302	33	24
PP 28						PP		145 894	46	117 797	11	↑	PP 27	0	0	0	208 (208	35 35)	122	33	24
												↓	PP 29	178 (178	04 04	27 35)	246 (246	69 67)	300	37	51
PP 29						PP		146 020	15	118 009	38	↑	PP 28	0	0	0	246 (246	67 67)	120	37	59
												↓	PP 30	171 (171	46 45	06 49)	171 (171	76 78)	292	23	57
PP 30						PP		146 085	60	118 168	18	↑	PP 29	0	0	0	171 (171	78 78)	112	23	48
												↓	PP 31	198 (198	49 49	09 18)	270 (270	29 28)	311	13	06

Elemente de reperaj: A látókörben lévő pontok – Punctele turului de orizont: Reperszám – Nr. reperului	Neve vagy megjelölése – Numele sau denumirea	Irány szöge °	Irány szöge '	Irány szöge "	Távolsága km	Távolsága hm	A közbeiktatott kőrészlés meghatározása: Metszék (±) m	Metszék (±) cm	Reperaj particular al bornelor intermediare: Rendező (±) m	Rendező (±) cm	A pontok helyzetvázlata – Crochiul elementelor de reperaj	A kő csúcsa – Vârful bornei: m	cm	Megjegyzés és észrevétel – Descrierea și observații
23	24	25	26	27	28	29	30	31	32	33	34	35	36	37
											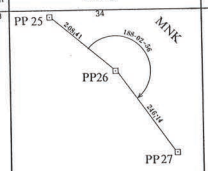	87	13	
											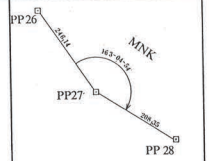	87	38	
												86	70	
											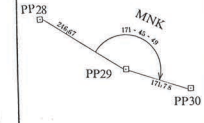	86	84	
											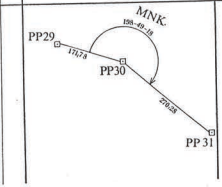	86	71	

„A" SZAKASZ

A ső száma – Nr. borne	Terület – Teritoriul: Ország – Stat	Vármegye – Județul	Járás – Plasa	Község – Comuna	1:5000 térkép lap szám – Indicatorul hărții 1:5000	A ső neve – Felul borne	Helyszínrajz – Crochiu de amplasament	A pont stereografikus összrendezői +X m	cm	−Y m	cm	Adatok a meghatározáshoz – A szomszédos határkő – Borne vecine: Irány – Direcția	A ső szám – Nr. borne	Törés szöge °	'	"	Unghiu	Távolsága m	Distanța cm	Dél szöge °	'	"	Orientare
1	2	3	4	5	6	7	8	9	10	11	12	13	14	15	16	17	18	19	20	21	22	
PP 31	MNK	CSONGRÁD		APÁTFALVA	8	PP	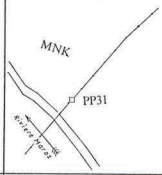	146 263	70	118 371	49	↑	PP 30	0	0	0	270 (270	28 28)	131	13	06	
												↓	PP 32	186 (186	51 51	27 27)	275 (275	42 42)	318	04	33	
PP 32	MNK	CSONGRÁD		MAGYARCSANÁD		PP		146 468	62	118 555	51	↑	PP 31	0	0	0	275 (275	42 42)	138	04	33	
												↓	PP 33	172 (172	57 57	27 27)	209 (209	96 96)	311	02	00	
PP 33						PP		146 606	46	118 713	89	↑	PP 32	0	0	0	209 (209	96 96)	131	02	00	
												↓	PP 34 a	177 (177	02 02	46 46)	490 (490	55 55)	308	04	46	
PP 34 a						PP		146 909	01	119 100	03	↑	PP 33	0	0	0	490 (490	55 55)	128	04	46	
												↓	PP 34	176 (176	56 56	16 16)	274 (274	23 23)	305	01	02	
PP 34					9	PP	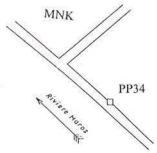	147 066	37	119 324	62	↑	PP 34 a	0	0	0	274 (274	23 23)	125	01	02	
												↓	PP 35	180 (180	10 10	45 30)	251 (251	62 53)	305	11	47	

Elemente de reperaj: A látókörben lévő pontok – Punctele turului de orizont: Reper pon. Nr. rețok számai perelor	Neve vagy megjelölése – Numele sau denumirea	Irány szöge °	'	"	Unghiu	Távolsága km	Distanța hm	A közbeiktatott kőrészletes meghatározása: Méretek (±) m	Abszcise cm	Reperaj particular al bornelor intermediare: Rendező (±) m	Ordonate cm	A pontok helyzet vázlata – Crochiul elementelor de reperaj	A ső csúcsa a magassága – Altitudinea Járfului borne: m	cm	Megjegyzés és észrevétel – Descriere și observații
23	24	25	26	27	28	29	30	31	32	33	34	35	36	37	
											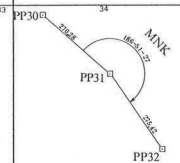	87	39		
											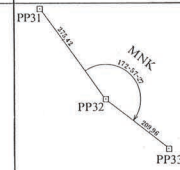	87	72		
											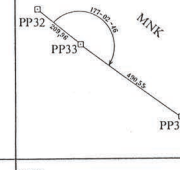	87	65		
											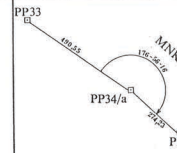	87	63		
											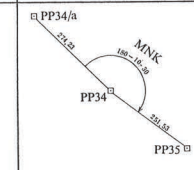	87	68		

A kő száma – Nr. borne	Terület – Teritoriul: Ország – Statul	Vármegye – Județul	Járás – Plasa	Község – Comuna	1:5000 térkép-indexe lap száma – Indicarea hărții 1:5000	A kő neme – Felul borne	Helyszínrajz – Crochiu de amplasament (É N, D S)	A pont stereografikus összrendezői + X m	cm	− Y m	cm	Coordonate absolute rectangulare: Irány – Direcția	A kő száma – Nr. borne	A szomszédos határkő – Borne vecine: Törés szöge °	'	Unghiu °	'	Távolsága m	cm	Dél-szöge °	'	Orientare °	'
1	2	3	4	5	6	7	8	9	10	11	12	13	14	15	16	17	18	19	20	21	22		
PP 35	MNK	CSONGRÁD		MAGYARCSANÁD	9	PP		147 211	40	119 530	24	↑	PP 34	0	0	0	251 (251	62 53)	125	11	47		
												↓	PP 36	178 (178	36 35	36 13)	236 (236	36 52)	303	48	23		
PP 36						PP		147 342	91	119 726	64	↑	PP 35	0	0	0	236 (236	36 52)	123	48	23		
												↓	PP 37	181 (181	26 27	55 03)	254 (254	12 12)	305	15	18		
PP 37						PP		147 489	59	119 934	15	↑	PP 36	0	0	0	254 (254	12 12)	125	15	18		
												↓	PP 38	167 (167	13 13	11 11)	272 (272	86 86)	292	28	29		
PP 38						PP		147 593	90	120 186	29	↑	PP 37	0	0	0	272 (272	86 86)	112	28	29		
												↓	PP 39	167 (167	12 12	49 48)	259 (259	80 64)	279	41	18		
PP 39						PP		147 637	62	120 442	38	↑	PP 38	0	0	0	259 (259	80 64)	99	41	18		
												↓	PP 40	204 (204	22 21	16 15)	275 (275	74 91)	304	03	34		

Elemente de reperaj

Reper pon. Nr. reț. ioțk szám/perelor	A látókörben lévő pontok – Punctele turului de orizont: Neve vagy megjelölése – Numele sau denumirea	Irány-szöge °	'	Unghiuri °	'	Távolsága km	Distanța hm	A közbeiktatott kő részleges meghatározása: Mot-szék (L) m	Abscise cm	Reperaj particular al bornelor intermediare: Rendező (L) m	Ordonate cm	A pontok helyzet vázlata – Crochiul elementelor de reperaj (É N, D S)	A kő csúcsa – Vârful borne: A kő magassága – Altitudinea m	cm	Megjegyzés és észrevétel – Descriere și observații
23	24	25	26	27	28	29	30	31	32	33	34	35	36	37	
											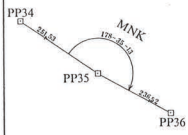	87	73		
											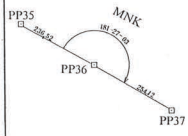	87	77		
											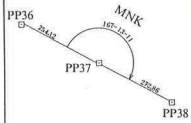	87	39		
												87	22		
												87	65		

A kő száma – Nr. borne	Terület – Teritoriul: Ország – Statul	Vármegye – Județul	Járás – Plasa	Község – Comuna	1:5000 térkép; lap, száma – Indicarea hârții 1:5000	A kő neme – Felső borne	Helyszínrajz – Crochiu de amplasament	A pont stereografikus összrendezői: +X m	+X cm	−Y m	−Y cm	Adatok a meghatározáshoz – A szomszédos határkő – Borne vecine: Irány – Direcția	A kő száma – Nr. borne	Törés szöge °	Törés szöge '	Törés szöge "	Távolsága km	Távolsága hm	Déli szögek °	Déli szögek '	Déli szögek "
1	2	3	4	5	6	7	8	9	10	11	12	13	14	15	16	17	18	19	20	21	22
PP 40	MNK	CSONGRÁD		MAGYARCSANÁD	10	PP		147 792	05	120 670	82	↑	PP 39	0	0	0	275 (275	74 91)	124	03	34
												↓	PP 41	181 (181	49 50	41 06)	278 (278	29 29)	305	53	15
PP 41						PP		147 955	18	120 896	28	↑	PP 40	0	0	0	278 (278	29 29	125	53	15
												↓	PP 42	181 (181	29 29	25 24)	261 (261	16 16)	307	22	40
PP 42						PP		148 113	72	121 103	81	↑	PP 41	0	0	0	261 (261	16 16)	127	22	40
												↓	PP 43	188 (188	12 12	26 27)	271 (271	53 53)	315	35	06
PP 43						PP	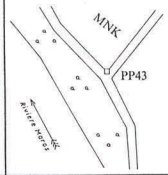	148 307	67	121 293	84	↑	PP 42	0	0	0	271 (271	53 53)	135	35	06
												↓	PP 44	179 (179	26 26	50 36)	567 (568	77 08)	315	01	56
PP 44						PP		148 709	37	121 695	09	↑	PP 43	0	0	0	567 (568	77 08)	135	01	56
												↓	PP 45	180 (180	51 50	42 32)	277 (277	82 89)	315	53	38

Elemente de reperaj: A látókörben lévő pontok – Punctele turului de orizont: Reperpont Nr. reperului pontok száma	Neve vagy megjelölése – Numele sau denumirea	Irány-szöge °	Irány-szöge '	Irány-szöge "	Távolsága km	Távolsága hm	A közbeiktatott kőrészletes meghatározása: Metszék (+) m	Abszcisze (−) cm	Reperaj particular de bornele intermediare: Rendező (+) m	Ordonate (−) cm	A pontok helyzetvázlata – Crochiul elementelor de reperaj	A kő csúcsának magassága – Altitudinea vârfului borne: m	cm	Megjegyzés és észrevétel – Descriere și observații
23	24	25	26	27	28	29	30	31	32	33	34	35	36	37
												87	89	
											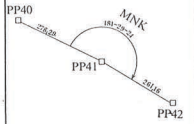	87	63	
											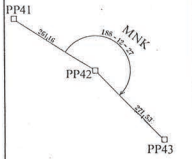	88	42	
											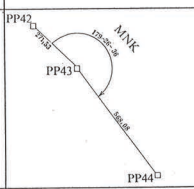	88	43	
											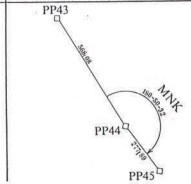	87	70	

„A" SZAKASZ

A kő száma – Nr. borne	Terület – Teritoriul: Ország – Statul	Vármegye – Județul	Járás – Plasa	Község – Comuna	1:5000 térkép – Indicarea hărții 1:5000 lap. száma	A kő neve – Felul borne	Helyszínrajz – Crochiu de amplasament	A pont stereografikus összrendezői: +X m	+X cm	−Y m	−Y cm	Adatok a meghatározáshoz – A szomszédos határkő – Borne vecine: Irány – Direcția	A kő száma – Nr. borne	Törés szöge °	'	"	Távolsága m	cm	Dél-szöge °	'	"
1	2	3	4	5	6	7	8	9	10	11	12	13	14	15	16	17	18	19	20	21	22
PP 45	MNK	CSONGRÁD		MAGYARCSANÁD	10	PP	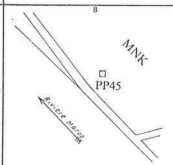	148 908	86	121 888	45	↑	PP 44	0	0	0	277 (277	82 89)	135	53	38
												↓	PP 46	186 (186	50 49	13 29)	269 (269	55 70)	322	43	51
PP 46						PP		149 123	37	122 051	68	↑	PP 45	0	0	0	269 (269	55 70)	142	43	51
												↓	PP 47	187 (187	08 09	52 12)	258 (258	83 82)	329	52	43
PP 47						PP		149 347	25	122 181	57	↑	PP 46	0	0	0	258 (258	83 82)	149	52	43
												↓	PP 48	167 (167	10 10	03 02)	274 (274	11 11)	317	02	46
PP 48						PP	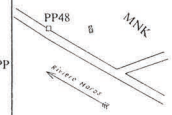	149 547	87	122 368	35	↑	PP 47	0	0	0	274 (274	11 11)	137	02	46
												↓	PP 49	160 (160	12 11	33 24)	262 (262	10 25)	297	15	19
PP 49						PP		149 667	90	122 601	35	↑	PP 48	0	0	0	262 (262	10 25)	117	15	19
												↑	PP 50	166 (166	50 51	36 00)	230 (230	06 00)	284	05	55

Elemente de reperaj: Reper pon. Nr. reperului pontelor	A látókörben lévő pontok – Punctele turului de orizont: Neve vagy megjelölése	Numele sau denumirea	Irány szöge °	'	"	Távolsága km	Distanța hm	A közbeiktatott kő részleges meghatározása: Mértékszög (L)	Abscisa m	cm	Reperaj particular al borne intermediare: Rendező (L) m	Ordonata cm	A pontok helyzetvázlata – Crochiul elementelor de reperaj	A kő caucsnak magassága – Altitudinea borne	cm	Megjegyzés és észrevétel – Descriere și observații
23	24		25	26	27	28	29	30	31	32	33		34	35	36	37
													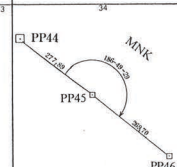	87	96	
													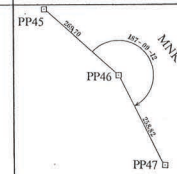	88	17	
													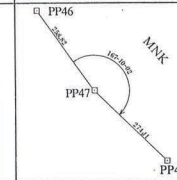	88	13	
													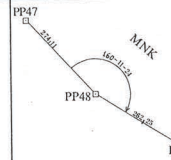	88	66	
													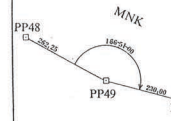	88	83	

A kő száma – Nr. borne	Terület – Teritoriul: Ország – Statul	Vármegye – Județul	Járás – Plasa	Község – Comuna	1:5000 térkép lap száma – Indicarea hărții 1:5000	A kő neme – Felul bornei	Helyszínrajz – Crochiu de amplasament	A pont stereografikus összrendezői + X m	cm	− Y m	cm	Adatok a meghatározáshoz – A szomszédos határkő – Borne vecine: Iránya – Direcția	A kő száma – Nr. borne	Törés szöge °	'	"	Távolsága m	cm	Délszöge °	'	"	Orientare °	'	"
1	2	3	4	5	6	7	8	9	10	11	12	13	14	15	16	17	18	19	20	21	22			
PP 50	MNK	CSONGRÁD		MAGYARCSANÁD	10	PP		149 723	94	122 824	48	↑	PP 49	0	0	0	230 (230	06 00)	104	05	55			
												↓	PP 51	158 (158	44 45	25 06)	267 (267	45 34)	262	50	20			
PP 51						PP		149 690	60	123 089	84	↑	PP 50	0	0	0	267 (267	45 34)	82	50	20			
												↓	PP 52	164 (164	11 10	03 30)	194 (194	08 00)	247	01	23			
PP 52						PP		149 614	84	123 268	52	↑	PP 51	0	0	0	194 (194	08 00)	67	01	23			
												↓	PP 53	153 (153	07 07	45 45)	260 (260	31 31)	220	09	08			
PP 53						PP	MNK PP53	149 415	88	123 436	37	↑	PP 52	0	0	0	260 (260	31 31)	40	09	08			
												↓	PP 54	157 (157	15 15	08 08)	247 (247	36 36)	197	24	16			
PP 54						PP		149 179	84	123 510	36	↑	PP 53	0	0	0	247 (247	36 36)	17	24	16			
												↓	PP 55	179 (179	25 25	26 25)	248 (248	56 56)	196	49	41			

Elemente de reperaj: Papír pont Nr. rétok száma – Reper pon. Nr. rețelei	Neve vagy megjelölése – Numele sau denumirea	Irány szöge °	'	"	Távolsága km	hm	A közbeiktatott kő részleges meghatározása: Metszék (+) – Intersecție	cm	Ab	Reperaj particular al bornelor intermediare: Rendező (+) – Ordonate	cm	A pontok helyzet vázlata – Crochiul elementelor de reperaj	A kő csúcsa – Vârful bornei: Magassága – Altitudine m	cm	Megjegyzés és észrevétel – Descriere și observații
23	24	25	26	27	28	29	30	31		32	33	34	35	36	37
													88	88	
												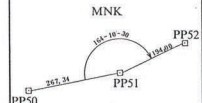	88	69	
												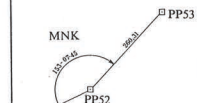	88	81	
												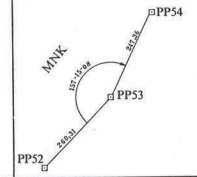	88	35	
												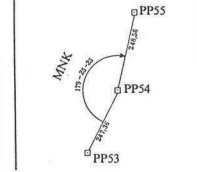	88	20	

A kő száma – Nr. borne	Terület – Teritoriul: Ország – Statul	Vármegye – Județul	Járás – Plasa	Község – Comuna	1:5000 térkép lap száma – Indicarea hărții 1:5000	A kő neme – Felul borne	Helyszínrajz – Crochiu de amplasament	A pont stereografikus összrendezői – Coordonate absolute rectangulare: +X m	+X cm	−Y m	−Y cm	Adatok a meghatározáshoz – A szomszédos határkő – Borne vecine: Irány – Direcția	A kő száma – Nr. borne	Törés szöge			Távolsága	Dis-tanța	Dél szöge	Orientare
1	2	3	4	5	6	7	8	9	10	11	12	13	14	15	16	17	18	19	20	21	22
PP 55	Ország – Statul	Vármegye – Județul	Járás – Plasa	MAGYARCSANÁD	11	PP		148 941	92	123 582	32	↑	PP 54	0	0	0	248 (248 | 56 56)	16	49	41
												↓	PP 56	179 (179	07 07	01 01)	256 (256	96 96)	195	56	42
PP 56						PP		148 694	85	123 652	91	↑	PP 55	0	0	0	256 (256 | 96 96)	15	56	42
												↓	PP 57	174 (174	04 04	27 28)	239 (239	97 97)	190	01	10
PP 57	MNK	CSONGRÁD				PP		148 458	54	123 694	66	↑	PP 56	0	0	0	239 (239 | 97 97)	10	01	10
												↓	PP 58	172 (172	50 50	33 33)	278 (278	40 40)	182	51	43
PP 58						PP	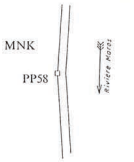	148 180	49	123 708	56	↑	PP 57	0	0	0	278 (278 | 40 40)	02	51	43
												↓	PP 59	182 (182	37 37	12 00)	370 (370	03 09)	185	28	55
PP 59						PP		147 812	15	123 743	91	↑	PP 58	0	0	0	370 (370 | 03 09)	05	28	55
												↓	PP 60	213 (213	22 21	21 42)	234 (234	88 97)	218	51	16

Elemente de reperaj

Reper pontok száma/perfilor – Nr. reț.	A látókörben lévő pontok – Punctele turului de orizont: Neve vagy megjelölése – Numele sau denumirea	Irány szöge – Unghiul			Távolsága – Distanța: km	hm	A közbeiktatott körészlelés meghatározása – Măsurătorile intermediare: Méretszék (+) – Ab-scise m	cm	Reperaj particular bornelor intermediare: Rendező (+) – Ordonate m	cm	A pontok helyzetvázlata – Crochiul elementelor de reperaj	A kő csúcsának magassága – Altitudinea vârfului borne: m	cm	Megjegyzés és észrevétel – Descriere și observații
23	24	25	26	27	28	29	30	31	32	33	34	35	36	37
											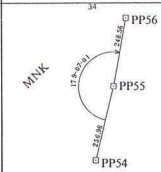	88	50	
											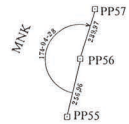	88	80	
												88	67	
											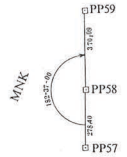	89	00	
											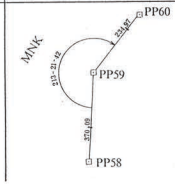	88	64	

A kő száma – Nr. bornei	Terület – Teritoriul: Ország – Statul	Vármegye – Județul	Járás – Plasa	Község – Comuna	Indicarea hárji 1:5000 térkép lap száma 1:5000	A kő neve – Felul bornei	Helyszínrajz – Crochiu de amplasament	A pont stereografikus összrendezői + X m	cm	−Y m	cm	Adatok a meghatározáshoz — A szomszédos határkő – Borne vecine: Irány – Direcția	A kő száma – Nr. bornei	Törés szöge °	'	"	Távolsága m	cm	Délszöge °	'	"	Coordonate absolute rectangulare: Orientare °	'	"
1	2	3	4	5	6	7	8	9	10	11	12	13	14	15	16	17	18	19	20	21	22			
PP 60	MNK	CSONGRÁD		MAGYARCSANÁD	11	PP	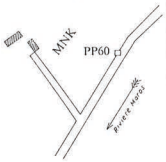	147 629	24	123 891	26	↑	PP 59	0	0	0	234 (2 34	88 97)	38	51	16			
												↓	PP 61	188 (188	32 31	00 41)	228 (228	62 61)	227	23	16			
PP 61						PP		147 474	46	124 059	51	↑	PP 60	0	0	0	228 (228	62 61)	47	23	16			
												↓	PP 62	156 (156	55 55	58 58)	293 (293	80 80)	204	19	14			
PP 62						PP		147 206	73	124 180	51	↑	PP 61	0	0	0	293 (293	80 80)	24	19	14			
												↓	PP 63	290 (290	50 50	38 38)	150 (150	32 32)	315	09	52			
PP 63						PP	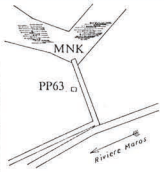	147 313	33	124 286	50	↑	PP 62	0	0	0	150 (150	32 32)	135	09	52			
												↓	PP 64	115 (115	19 19	00 00)	259 (259	25 25)	250	28	52			
PP 64						PP		147 226	71	124 530	85	↑	PP 63	0	0	0	259 (259	25 25)	70	28	52			
												↓	PP 65	173 (173	00 00	38 38)	248 (248	58 58)	243	29	30			

Reper pontok száma – Nr. reperului	Elemente de reperaj: A látókörben lévő pontok – Punctele turului de orizont: Neve vagy megjelölése – Numele sau denumirea	Irány szöge °	'	"	Ünghiuri: Távolsága km	Distanța hm	A közbeiktatott kőrészletes meghatározása: Mértszélk (±) m	Abcisa cm	Reperaj particular bornelor intermediare: Rendező (±) m	Ordonate cm	A pontok helyzetvázlata – Crochiul elementelor de reperaj	A kő csúcsának magassága – Altitudinea vârfului bornei m	cm	Megjegyzés és észrevétel – Descriere și observații
23	24	25	26	27	28	29	30	31	32	33	34	35	36	37
											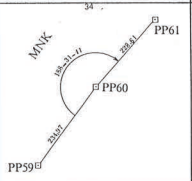	88	60	
											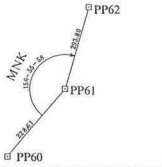	88	68	
											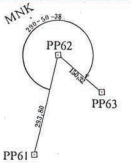	88	56	
											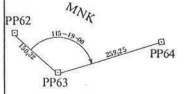	89	02	
											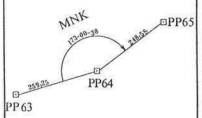	89	32	

„A" SZAKASZ

A kő száma – Nr. borne	Terület – Teritoriul: Ország – Statul	Vármegye – Județul	Járás – Plasa	Község – Comuna	1:5000 térkép – Indicarea hărții topo. 1:5000	A kő neve – Felul borne	Helyszínrajz – Crochiu de amplasament	A pont stereografikus összrendezői: +X m	+X cm	Coordonate absolute rectangulare: –Y m	–Y cm	Adatok a meghatározáshoz – A szomszédos határkő – Borne vecine: Irány – Direcția	A kő szám – Nr. borne	Törés szöge °	Unghiu '	Távolsága km	Distanța cm	Dél-szöge °	Orientare '
1	2	3	4	5	6	7	8	9	10	11	12	13	14	15	16	17	18	19	20	21	22
PP 65	MNK	CSONGRÁD		MAGYARCSANÁD	11	PP		147 115	76	124 753	30	↑	PP 64	0	0	0	248 (248	58 58)	63	29	30
												↓	PP 66	172 (172	00 00	23 23)	231 (231	34 25)	235	29	53
PP 66						PP		146 984	72	124 943	95	↑	PP 65	0	0	0	231 (231	34 25)	55	29	53
												↓	PP 67	228 (228	17 17	09 45)	256 (256	53 36)	283	47	02
PP 67						PP	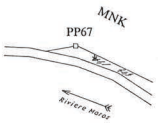	147 045	84	125 193	09	↑	PP 66	0	0	0	256 (256	53 36)	103	47	02
												↓	PP 68	198 (198	43 44	25 12)	270 (270	20 04)	302	30	26
PP 68						PP	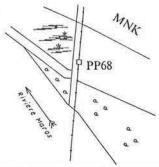	147 191	05	125 420	96	↑	PP 67	0	0	0	270 (270	20 04)	122	30	26
												↓	PP 69	183 (183	20 20	05 16)	258 (258	53 36)	305	50	31
PP 69	MNK	CSONGRÁD		CSANÁDPALOTA		PP		147 342	43	125 630	53	↑	PP 68	0	0	0	258 (258	53 36)	125	50	31
												↓	PP 70	180 (180	44 44	05 11)	240 (240	29 15)	306	34	36

Elemente de reperaj: A látókörben lévő pontok – Punctele turului de orizont: Reper pontok szám – Nr. reperelor	Neve vagy megjelölése – Numele sau denumirea	Irány-szöge – Unghiuri °	'	–	Távolsága – Distanța km	hm	A közbeiktatott kőrészletes meghatározása – Măsurătorile intermediare: Mér-széklet (↓) m	Abscise cm	Rendező (↓) m	Ordonate cm	A pontok helyzet vázlata – Crochiul elementelor de reperaj	A kő magassága – Înălțimea borne: max. m	Alitudinea borne cm	Megjegyzés és észrevétel – Descriere și observații
23	24	25	26	27	28	29	30	31	32	33	34	35	36	37
											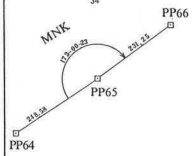	89	59	
											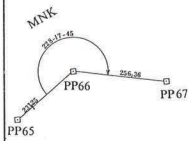	88	65	
											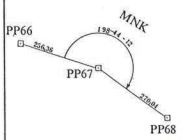	89	09	
											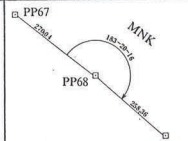	88	22	
											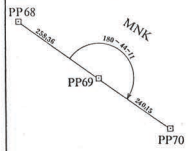	88	66	

„A" SZAKASZ

A kő száma – Nr. bornei	Terület – Teritoriul: Ország – Statul	Vármegye – Județul	Járás – Plasa	Község – Comuna	Térkép: Indicarea hârții 1:5000	A kő neme – Felül bornei	Helyszínrajz – Crochiu de amplasament	A pont stereografikus összrendezői: +X m	+X cm	Coordonate absolute rectangulare: −Y m	−Y cm	Adatok a meghatározáshoz – A szomszédos határkő – Borne vecine: Irány – Direcția	A kő száma – Nr. bornei	Törés szöge °	'	"	Unghiul	Távolsága m	cm	Distanța	Dél szöge °	'	"	Orientare	
1	2	3	4	5	6	7	8	9	10	11	12	13	14	15	16	17	18	19	20	21	22
PP 70	MNK	CSONGRÁD		CSANÁDPALOTA	11	PP		147485	62	125 823	50	↑	PP 69	0	0	0	240 (240	29 15)	126	34	36				
												↓	PP 71	187 (187	05 05	36 02)	162 (162	06 06)	313	40	12				
PP 71						PP		147597	52	125 940	72	↑	PP 70	0	0	0	162 (162	06 06)	133	40	12				
												↓	PP 72	136 (136	51 51	19 00)	257 (257	54 47)	270	31	30				
PP 72					12	PP	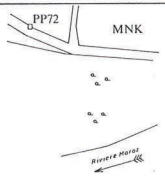	147599	88	126 198	25	↑	PP 71	0	0	0	257 (257	54 47)	9	31	30				
												↓	PP 73	186 (186	10 10	13 13)	249 (249	25 25)	276	41	43				
PP 73						PP		147628	94	126 445	80	↑	PP 72	0	0	0	249 (249	25 25)	96	41	43				
												↓	PP 74	162 (162	51 51	05 02)	166 (166	18 18)	259	32	48				
PP 74						PP		147598	79	126 609	22	↑	PP 73	0	0	0	166. (166	18 18)	79	32	48				
												↓	PP 75	154 (154	00 00	55 55)	216 (216	06 06)	233	33	43				

Elemente de reperaj: Pepet pon. Nr. rețelei pontok száma	Neve vagy megjelölése – Numele sau denumirea	A látókörben lévő pontok – Punctele turului de orizont: Irány szöge °	'	"	Unghiul	Távolsága km	hm	Distanța	A közbeiktatott körészlelés meghatározása: Mértszék (L) m	cm	Abscise	Reperaj particular bornelor intermediare: Rendező (L) m	cm	Ordonate	A pontok helyzete vázlata – Crochiul elementelor de reperaj	A kő csúcsának magassága – Altitudinea vârfului bornei: m	cm	Megjegyzés és észrevétel – Descriere și observații
23	24	25	26	27	28	29			30	31		32	33		34	35	36	37
															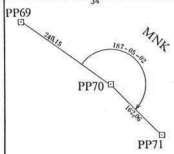	88	96	
																88	82	
															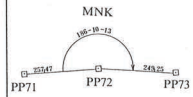	90	00	
															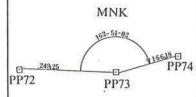	90	16	
																89	85	

A kő száma – Nr. borne	Terület – Teritoriul: Ország – Statul	Vármegye – Județul	Járás – Plasa	Község – Comuna	1:5000 térkép – Indicarea hărții 1:5000: lap száma – Foaia	A kő neve – Felul borne	Helyszínrajz – Crochiu de amplasament	A pont stereografikus összrendezői + X m	cm	−Y m	cm	Adatok a meghatározáshoz – A szomszédos határkő – Borne vecine: Irány – Direcția	A kő száma – Nr. borne	Törés szöge °	'	"	Ung hiu °	'	"	Távolsága m	cm	Dél szöge °	'	"	Orientare °	'	"
1	2	3	4	5	6	7	8	9	10	11	12	13	14	15	16	17	18			19		20	21		22		
PP 75	MNK	CSONGRÁD		CSANÁDPALÓTA	12	PP		147 470	46	126 783	04	↑	PP 74	0	0	0	216 (216			06 06)		53	33		43		
												↓	PP 76	163 (163		35 35	00 00)			244 (244		17 17)	217	08		43	
PP 76						PP	MNK PP76 Bistrița-Pașcani	147 275	83	126 930	48	↑	PP 75	0	0	0	244 (244			17 17)		37	08		43		
												↓	PP 77	166 (166		08 08	38 38)			251 (251		13 13)	203	17		21	
PP 77						PP		147 045	16	127 029	77	↑	PP 76	0	0	0	251 (251			13 13)		23	17		21		
												↓	PP 78	171 (171		42 42	46 46)			247 (247		94 87)	195	00		07	
PP 78					13	PP		146 805	67	127 093	95	↑	PP 77	0	0	0	247 (247			94 87)		15	00		07		
												↓	PP 79	165 (165		20 20	27 11)			282 (282		46 52)	180	20		34	
PP 79						PP		146 523	22	127 095	64	↑	PP 78	0	0	0	282 (282			46 52)		0	20		34		
												↓	PP 80	206 (206		37 38	12 06)			279 (279		02 20)	206	57		46	

Elemente de reperaj

Reper pontok száma perelőt	A látókörben lévő pontok – Punctele turului de orizont: Neve vagy megjelölése – Numele sau denumirea	Irány szöge °	'	"	Ung hiu °	'	"	Távolsága km	Distanța hm	A közbeiktatott kőrészleges meghatározás – Reperaj particular al borne lor intermediare: Mértékszög (+) m	Abscisa cm	Rendező (+) m	Ordonata cm	A pontok helyzetvázlata – Crochiul elementelor de reperaj	A kő magassága – Altitudinea: m	cm	Megjegyzés és észrevétel – Descriere și observații
23	24	25	26	27	28			29		30	31	32	33	34	35	36	37
														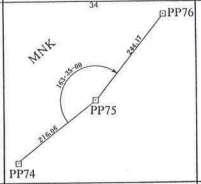	89	77	
														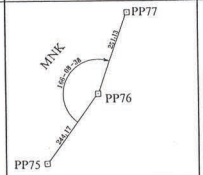	89	93	
														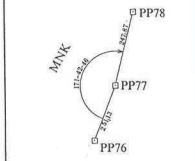	89	65	
														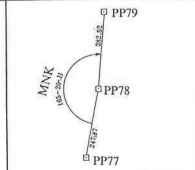	90	22	
														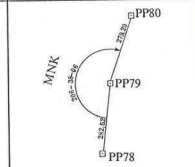	89	55	

„A" SZAKASZ

A kő száma – Nr. borne	Terület – Teritoriul: Ország – Statul	Vármegye – Județul	Járás – Plasa	Község – Comuna	1:5000 térkép lapszám – Indicerea hărții 1:5000	A kő neve – Felul borne	Helyszínrajz – Crochiu de amplasament	A pont stereografikus összrendezői + X m	cm	− Y m	cm	Adatok a meghatározáshoz – A szomszédos határkő – Irány – Direcția	A kő száma – Nr. borne	Törés szöge °	'	Unghiu °	'	Távolsága m	Distanța cm	Dél szöge °	'	Orientare °	'
1	2	3	4	5	6	7	8	9	10	11	12	13	14	15	16	17	18	19	20	21	22		
PP 80	MNK	CSONGRÁD		CSANÁDPALOTA	13	PP	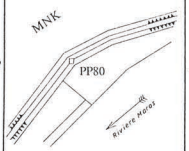	146	274	53	127	222	15	↑	PP 79	0	0	0	279 (279)	02 (20)	26	57	46		
												↓	PP 81	208 (208	27 27	14 30)	294 (294	96 84)	235	25	00		
PP 81						PP	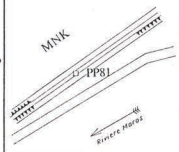	146	107	11	127	464	99	↑	PP 80	0	0	0	294 (294	96 84)	55	25	00		
												↓	PP 82	194 (194	25 25	33 33)	405 (405	14 01)	249	50	33		
PP 82	MNK	CSONGRÁD		NAGYLAK		PP		145	967	50	127	845	31	↑	PP 81	0	0	0	405 (405	14 01)	69	50	33		
												↓	PP 83	199 (199	30 30	32 32)	204 (204	86 80)	269	21	05		
PP 83						PP		145	965	18	128	050	16	↑	PP 82	0	0	0	204 (204	86 80)	89	21	05
												↓	A 61	222 (222	44 43	52 59)	19 (19	42 44)	312	05	57		
A 61	R.S.ROMANIA	ARAD		NADLAC		FS	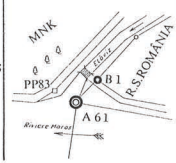	145	978	20	128	064	57	↑	R PP 100	0	0	0	245 (245	50 50)	4	32	13		
													B1	216 (216	40 43	55 43)	20 (20	42 38)	221	12	25		
	MNK	CSANÁD		NAGYLAK								↑	M PP 83	0	0	0	19 (19	44 44)	132	05	57		
												↓	B1	88 (88	46 46	36 36)	20 (20	42 38)	221	12	25		

Elemente de reperaj

Reper pontok száma – Nr. reperelor	A látókörben lévő pontok – Punctele turului de orizont: Neve vagy megjelölése – Numele sau denumirea	Irány szöge °	'	Unghiul °	'	Távolsága km	Distanța hm	A közbeiktatott körészlelés meghatározása – Măsurătorile intermediare: Mértékű (+)	Abscise m	cm	Rendező (+) – Ordonate m	cm	A pontok helyzetvázlata – Crochiul elementelor de reperaj	A kő magassága az Adriatikus vízfelszínétől – Altitudinea pe nivelul Adriaticului m	cm	Megjegyzés és észrevétel – Descriere și observații
23	24	25	26	27	28	29	30	31	32	33	34	35	36	37
											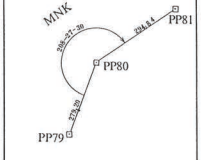	90	74	
											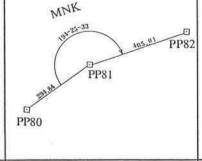	90	38	
											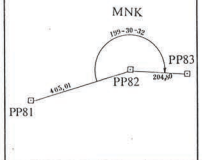	89	62	
											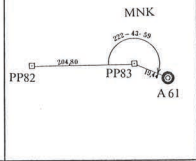	89	95	
											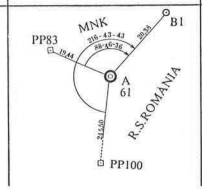	90	01	

A Maros folyón meghatározott határvonalára vonatkozó grafikus és numerikus adatok

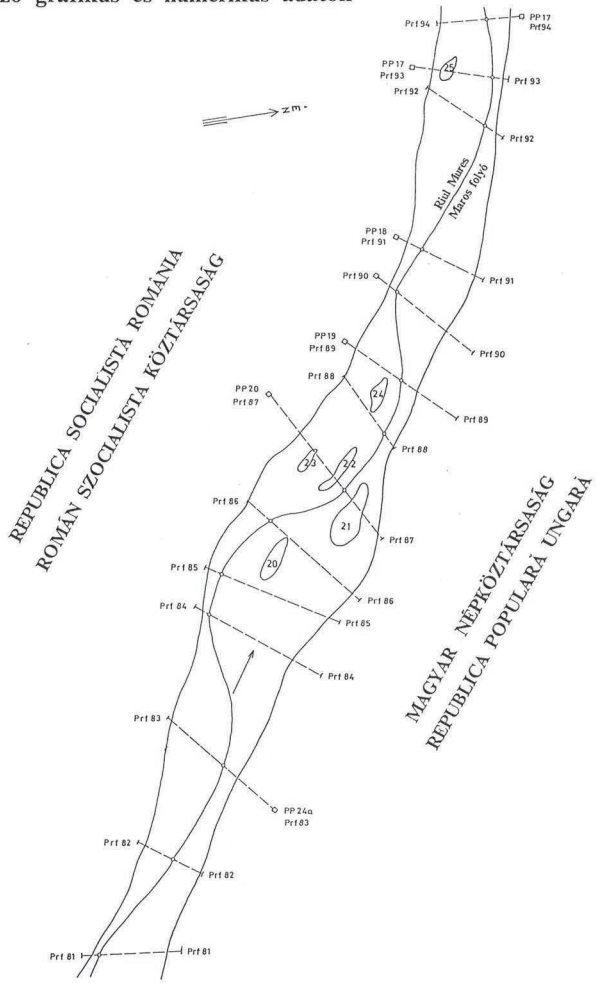

Datele grafice și numerice referitoare la frontiera de stat determinată pe rîul Mureș

A keresztszelvények adatai — Datele profilelor transversale

A keresztszelvény száma / Nr. profil	A keresztszelvény végpontjai / Capetele de profil pe maluri		A végpontok koordinátái / Coordonatele capetelor de profil				A végpontok távolsága a határvonalig (m). / Distanța din capetele de profil pînă la linia de frontiera în m.	
			R. P. Ungară MNK		R.S. România RSzK			
	R. P. Ungară MNK	R. S. România RSzK	+ X	- Y	+ X	- Y	R. P. Ungară MNK	R. S. România RSzK
Prf 81	T	T	145 366,80	117 122,30	145 568,89	117 075,20	173	34
Prf 82	T	T	145 282,09	116 973,38	145 393,59	116 874,30	66	83
Prf 83	PP 24a	T	145 101,02	116 884,98	145 266,28	116 644,30	140	152
Prf 84	T	T	144 938,85	116 633,82	145 147,67	116 429,89	257	35
Prf 85	T	T	144 869,55	116 539,43	145 106,99	116 355,92	261	39
Prf 86	T	T	144 815,44	116 503,94	144 990,06	116 242,50	248	66
Prf 87	T	PP 20	144 740,46	116 391,29	144 889,88	116 033,23	127	261
Prf 88	T	T	144 666,88	116 213,19	144 727,51	116 042,76	35	146
Prf 89	T	PP 19	144 527,46	116 183,79	144 709,10	115 967,48	135	147
Prf 90	T	T	144 457,75	116 058,70	144 605,71	115 855,38	201	50
Prf 91	T	PP 18	144 399,13	115 917,08	144 549,25	115 782,17	140	62
Prf 92	T	T	144 286,05	115 641,51	144 414,40	115 500,80	45	145
Prf 93	T	PP 17	144 249,07	115 521,91	144 432,30	115 447,21	27	171
Prf 94	PP 17	T	144 185,97	115 402,97	144 355,30	115 370,93	70	102

A Maros folyón meghatározott határvonalára vonatkozó grafikus és numerikus adatok

REPUBLICA SOCIALISTĂ ROMÂNIA
ROMÁN SZOCIALISTA KÖZTÁRSASÁG

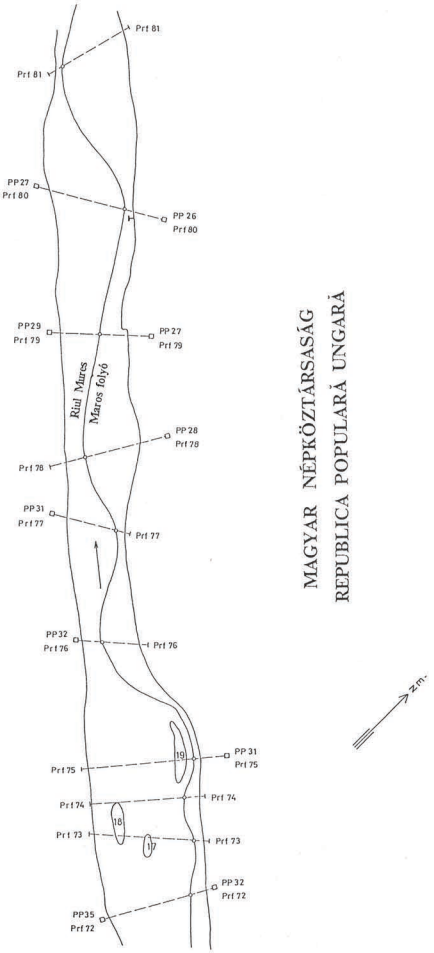

MAGYAR NÉPKÖZTÁRSASÁG
REPUBLICA POPULARĂ UNGARĂ

Datele grafice și numerice referitoare la frontiera de stat determinată pe rîul Mureș

A keresztszelvények adatai — Datele profilelor transversale

A keresztszelvény száma Nr. profil	A keresztszelvény végpontjai Capetele de profil pe maluri		A végpontok koordinátái Coordonatele capetelor de profil				A végpontok távolsága a határvonalig (m). Distanța din capetele de profil pînă la linia de frontieră în m.	
			R. P. Ungară MNK		R.S. România RSzK			
	R. P. Ungară MNK	R. S. România RSzK	+ X	- Y	+ X	- Y	R. P. Ungară MNK	R. S. România RSzK
Prf 72	PP 32	PP 35	146 468,62	118 555,51	146 686,65	118 444,50	51	133
Prf 73	T	T	146 413,13	118 475,05	146 582,74	118 293,99	28	220
Prf 74	T	T	146 353,95	118 402,15	146 537,96	118 250,82	46	192
Prf 75	PP 31	T	146 263,70	118 371,49	146 505,32	118 184,05	68	238
Pr[illegible]	T	PP 32	146 222,67	118 088,66	146 327,04	117 981,71	95	55
Prf 77	T	PP 31	146 094,40	117 892,32	146 185,15	117 755,66	27	137
Prf 78	PP 28	T	145 894,46	117 797,11	146 123,19	117 674,99	179	80
Prf 79	PP 27	PP 29	145 782,34	117 621,50	145 933,38	117 471,65	105	107
Prf 80	PP 26	PP 27	145 595,24	117 461,56	145 744,01	117 230,64	86	189
Prf 81	T	T	145 366,80	117 122,30	145 568,89	117 075,20	173	34

A Maros folyón meghatározott határvonalára vonatkozó grafikus és numerikus adatok

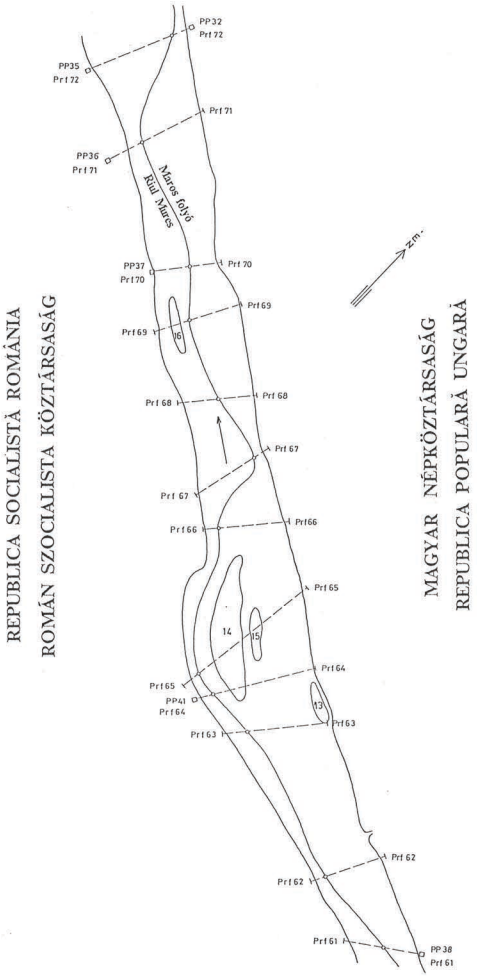

Datele grafice și numerice referitoare la frontiera de stat determinată pe rîul Mureș

A keresztszelvények adatai — Datele profilelor transversale

A keresztszelvény száma / Nr. profil	A keresztszelvény végpontjai / Capetele de profil pe maluri		A végpontok koordinátái / Coordonatele capetelor de profil				A végpontok távolsága a határvonalig (m). / Distanța din capetele de profil pînă la linia de frontiera în m.	
			R. P. Ungară MNK		R.S. România RSzK			
	R. P. Ungară MNK	R. S. România RSzK	+ X	- Y	+ X	- Y	R. P. Ungară MNK	R. S. România RSzK
Prf 61	PP 38	T	147 593,90	120 186,29	147 690,60	120 053,70	80	84
Prf 62	T	T	147 507,99	119 990,50	147 649,20	119 914,40	128	32
Prf 63	T	T	147 374,35	119 716,61	147 535,40	119 573,30	166	50
Prf 64	T	PP 41	147 307,78	119 622,24	147 526,61	119 482,19	216	44
Prf 65	T	T	147 191,58	119 499,83	147 519,40	119 446,40	292	40
Prf 66	T	T	147 112,23	119 379,66	147 242,10	119 265,50	145	28
Prf 67	T	T	147 027,82	119 248,70	147 197,34	119 201,25	30	146
Prf 68	T	T	146 964,41	119 156,76	147 083,73	119 050,17	84	76
Prf 69	T	T	146 837,95	119 002,58	147 002,00	118 907,10	116	74
Prf 70	T	PP 37	146 803,15	118 915,14	146 914,38	118 819,89	66	80
Prf 71	T	PP 36	146 587,54	118 680,13	146 801,84	118 597,16	150	80
Prf 72	PP 32	PP 35	146 468,62	118 555,51	146 686,65	118 444,50	51	193

„A" SZAKASZ

A Maros folyón meghatározott határvonalára vonatkozó grafikus és numerikus adatok

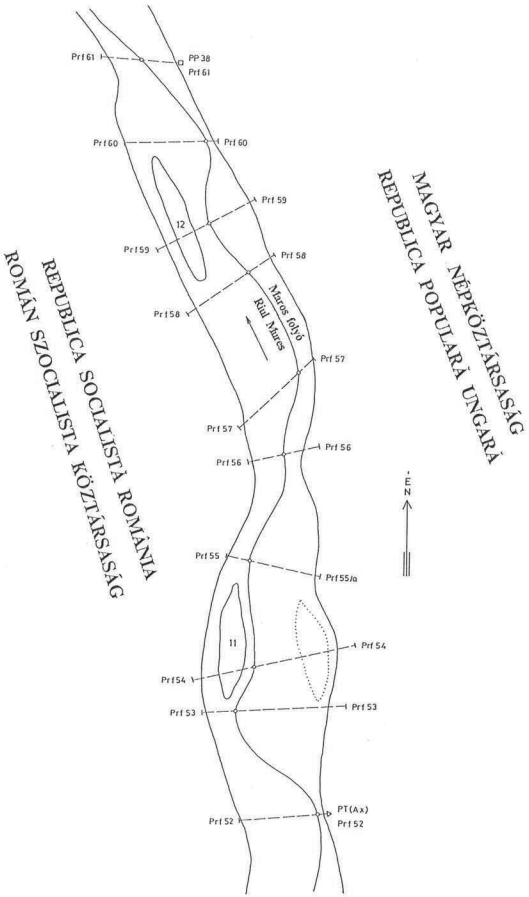

SECȚIUNEA „A"

Datele grafice și numerice referitoare la frontiera de stat determinată pe rîul Mureș

A keresztszelvények adatai — Datele profilelor transversale

A keresztszelvény száma	A keresztszelvény végpontjai / Capetele de profil pe maluri		A végpontok koordinátái / Coordonatele capetelor de profil				A végpontok távolsága a határvonalig (m). / Distanța din capetele de profil pînă la linia de frontiera în m.	
			R. P. Ungară MNK		R.S. România RSzK			
Nr. profil	R. P. Ungară MNK	R. S. România RSzK	+ X	- Y	+ X	- Y	R. P. Ungară MNK	R. S. România RSzK
Prf 52	PT/AX/	T	148 575,08	121 446,97	148 712,50	121 304,40	32	166
Prf 53	T	T	148 390,98	121 322,03	148 593,10	121 104,10	228	69
Prf 54	T	T	148 277,34	121 251,29	148 553,80	121 044,80	214	131
Prf 55	T	T	148 217,06	121 105,11	148 308,80	120 929,20	151	47
Prf 56	T	T	148 007,93	120 926,19	148 130,50	120 835,50	75	77
Prf 57	T	T	147 876,92	120 798,04	148 087,61	120 775,40	43	169
Prf 58	T	T	147 767,07	120 594,23	147 980,90	120 539,50	69	152
Prf 59	T	T	147 703,66	120 487,49	147 920,00	120 405,00	124	107
Prf 60	T	T	147 664,32	120 351,83	147 796,40	120 207,30	26	170
Prf 61	PP 38	T	147 593,90	120 186,29	147 690,60	120 053,70	80	84

„A" SZAKASZ

A Maros folyón meghatározott határvonalára vonatkozó grafikus és numerikus adatok

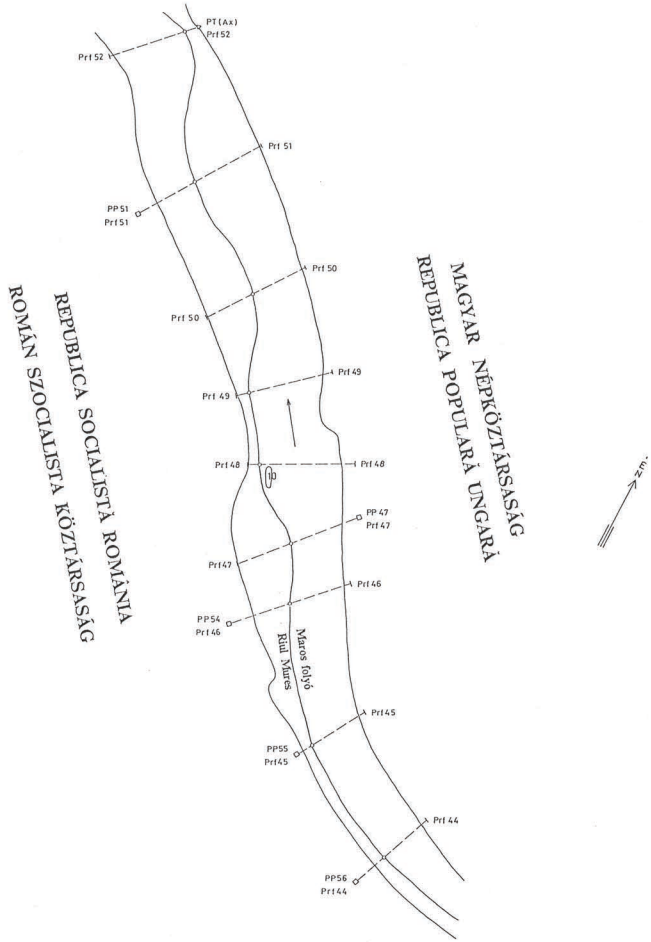

SECȚIUNEA „A"

Datele grafice și numerice referitoare la frontiera de stat determinată pe rîul Mureș

A kereszztszelvények adatai — Datele profilelor transversale

A keresztszelvény száma / Nr. profil	A keresztszelvény végpontjai / Capetele de profil pe maluri		A végpontok koordinátái / Coordonatele capetelor de profil				A végpontok távolsága a határvonalig (m). / Distanța din capetele de profil pînă la linia de frontiera în m.	
			R. P. Ungará MNK		R.S. România RSzK			
	R. P. Ungará MNK	R. S. România RSzK	+ X	- Y	+ X	- Y	R. P. Ungará MNK	R. S. România RSzK
Prf 37	T	T	149 320,62	123 488,93	149 374,50	123 622,60	99	45
Prf 38	T	T	149 472,60	123 428,39	149 547,90	123 554,40	80	67
Prf 39	T	T	149 687,51	123 261,35	149 813,40	123 411,10	104	92
Prf 40	T	T	149 802,64	123 157,87	149 944,50	123 236,70	101	61
Prf 41	T	PP 58	149 853,61	123 041,81	149 999,72	123 145,03	126	53
Prf 42	T	PP 57	149 936,40	122 860,54	150 122,50	122 865,73	74	112
Prf 43	T	PP 56/a	149 932,62	122 727,06	150 096,64	122 691,95	95	72
Prf 44	T	PP 56	149 861,62	122 581,22	150 034,63	122 508,25	120	68
Prf 45	T	PP 55	149 712,62	122 372,50	149 851,17	122 283,92	131	33
Prf 46	T	PP 54	149 481,25	122 229,82	149 666,61	122 038,06	135	132
Prf 47	PP 47	T	149 347,25	122 181,57	149 545,83	122 002,84	152	115
Prf 48	T	T	149 252,72	122 129,82	149 349,79	121 931,73	198	22
Prf 49	T	T	149 101,55	122 004,76	149 234,43	121 848,39	179	26
Prf 50	T	T	148 928,00	121 863,22	149 110,78	121 722,29	124	107
Prf 51	T	PP 51	148 737,96	121 672,11	148 982,94	121 496,00	157	145
Prf 52	PT/AX/	T	148 575,08	121 446,97	148 712,50	121 304,40	32	166

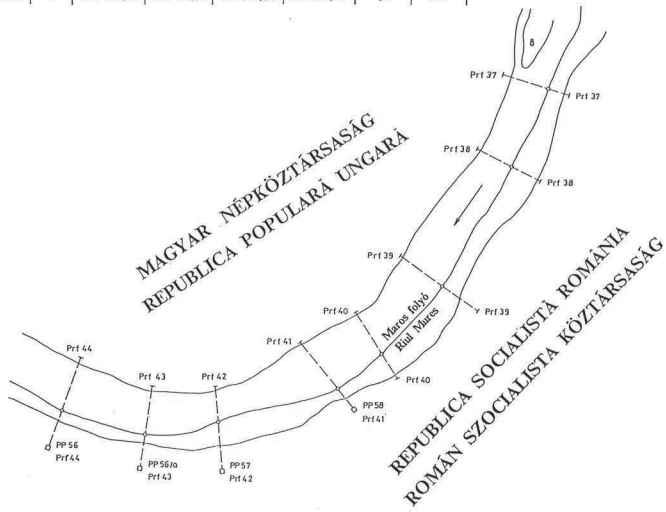

„A" SZAKASZ

A Maros folyón meghatározott határvonalára vonatkozó grafikus és numerikus adatok

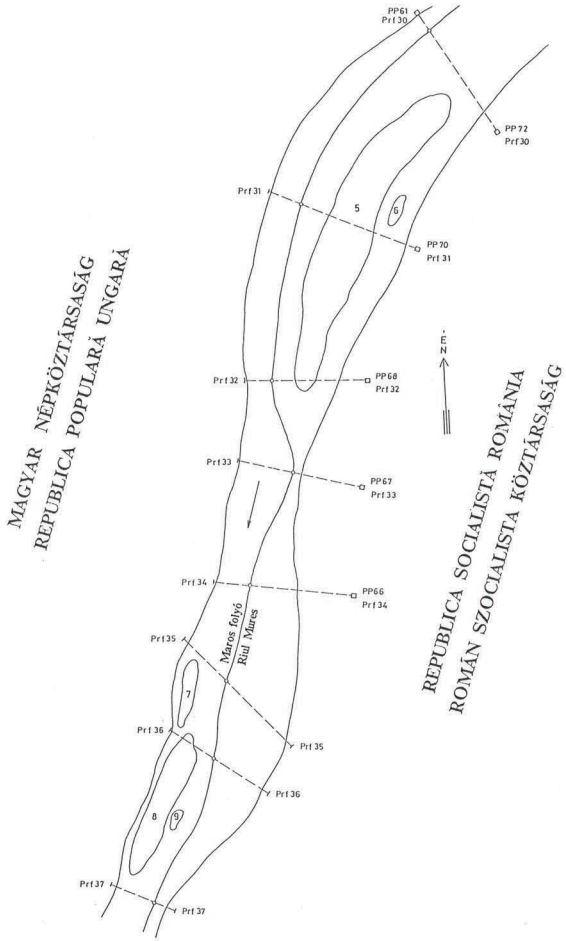

SECȚIUNEA „A"

Datele grafice și numerice referitoare la frontiera de stat determinată pe rîul Mureș

A keresztszelvények adatai — Datele profilelor transversale

A keresztszelvény száma / Nr. profil	A keresztszelvény végpontjai / Capetele de profil pe maluri		A végpontok koordinátái / Coordonatele capetelor de profil				A végpontok távolsága a határvonalig (m). / Distanța din capetele de profil pînă la linia de frontieră în m.	
			R. P. Ungará MNK		R.S. România RSzK			
	R. P. Ungará MNK	R. S. România RSzK	+ X	- Y	+ X	- Y	R. P. Ungará MNK	R. S. România RSzK
Prf 30	PP 61	PP 72	147 474,46	124 059,51	147 718,13	124 238,70	45	257
Prf 31	T	PP 70	147 861,63	123 769,10	147 966,46	124 081,79	70	259
Prf 32	T	PP 68	148 263,34	123 732,20	148 247,29	123 978,72	52	195
Prf 33	T	PP 67	148 426,92	123 723,69	148 470,54	123 980,91	117	144
Prf 34	T	PP 66	148 684,56	123 684,87	148 695,07	123 983,10	72	226
Prf 35	T	T	148 803,50	123 624,84	149 022,30	123 856,30	122	197
Prf 36	T	T	148 996,91	123 602,30	149 121,40	123 808,00	105	135
Prf 37	T	T	149 320,62	123 488,93	149 374,50	123 622,60	99	45

„A" SZAKASZ

A Maros folyón meghatározott határvonalára vonatkozó grafikus és numerikus adatok

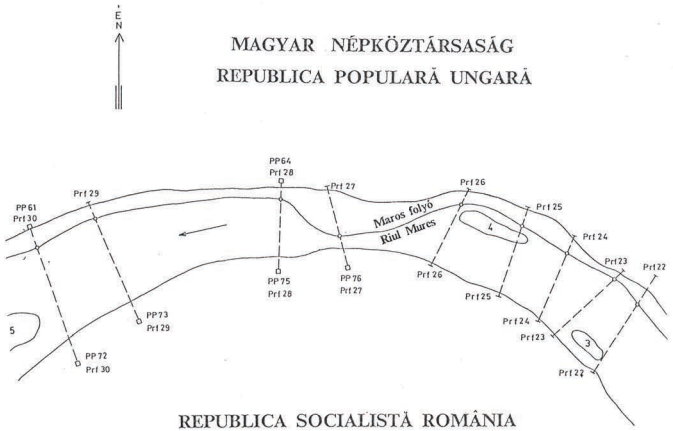

SECȚIUNEA „A"

Datele grafice și numerice referitoare la frontiera de stat determinată pe rîul Mureș

A keresztszelvények adatai — Datele profilelor transversale

A keresztszelvény száma / Nr. profil	A keresztszelvény végpontjai / Capetele de profil pe maluri		A végpontok koordinátái / Coordonatele capetelor de profil				A végpontok távolsága a határvonalig (m). / Distanța din capetele de profil pînă la linia de frontiera în m.	
			R. P. Ungară MNK		R.S. România RSzK			
	R. P. Ungară MNK	R. S. România RSzK	+ X	- Y	+ X	- Y	R. P. Ungară MNK	R. S. România RSzK
Prf 17	T	PP 84	147 822,90	126 291,68	147 972,06	126 287,88	105	45
Prf 18	T	PP 83	147 760,22	126 044,57	147 911,33	125 991,48	90	70
Prf 19	T	PP 82	147 654,64	125 927,08	147 808,99	125 783,29	170	41
Prf 20	T	PP 81	147 475,18	125 682,19	147 627,67	125 558,44	160	36
Prf 21	T	T	147 288,06	125 420,17	147 506,20	125 411,00	52	166
Prf 22	T	T	147 178,71	125 321,99	147 414,10	125 262,70	70	173
Prf 23	T	T	147 192,43	125 259,44	147 365,30	125 160,10	25	174
Prf 24	T	T	147 153,74	125 141,71	147 346,80	125 121,90	41	153
Prf 25	T	T	147 125,68	125 034,40	147 318,50	125 035,60	37	155
Prf 26	T	T	147 122,75	124 903,55	147 299,10	124 878,60	36	142
Prf 27	T	PP 76	147 203,62	124 625,85	147 356,78	124 716,98	108	70
Prf 28	PP 64	PP 75	147 226,71	124 530,85	147 413,82	124 588,67	36	160
Prf 29	T	PP 73	147 390,89	124 159,48	147 595,03	124 337,31	36	235
Prf 30	PP 61	PP 72	147 474,46	124 059,51	147 718,13	124 238,70	45	257

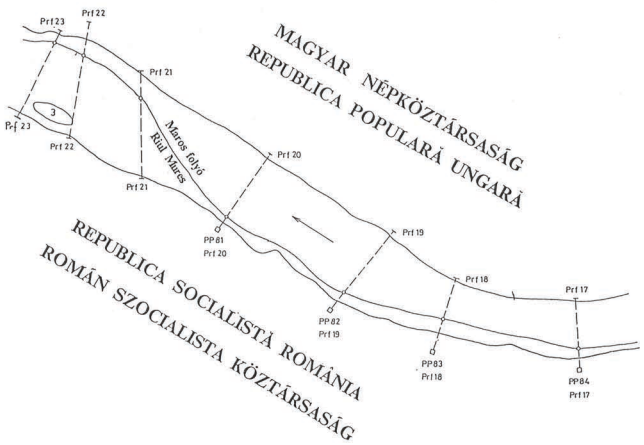

A Maros folyón meghatározott határvonalára vonatkozó grafikus és numerikus adatok

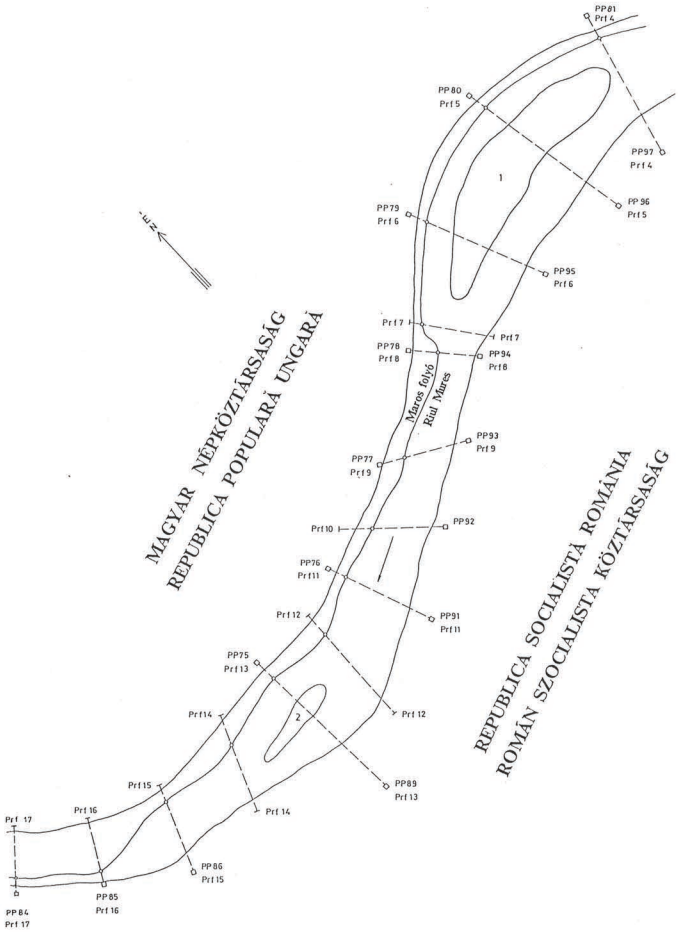

Datele grafice și numerice referitoare la frontiera de stat determinată pe rîul Mureș

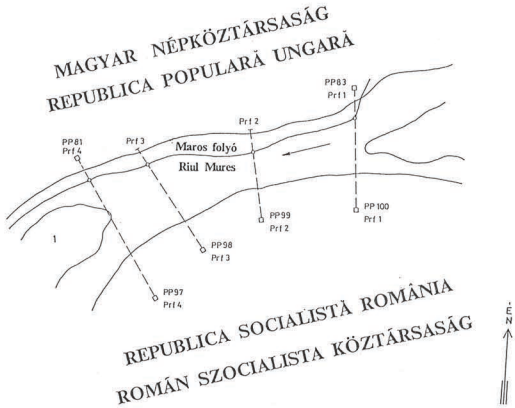

A keresztszelvények adatai — Datele profilelor transversale

A keresztszelvény száma / Nr. profil	A keresztszelvény végpontjai / Capetele de profil pe maluri		A végpontok koordinátái / Coordonatele capetelor de profil				A végpontok távolsága a határvonalig (m). / Distanța din capetele de profil pînă la linia de frontiera în m.	
			R. P. Ungară MNK		R.S. România RSzK			
	R. P. Ungară MNK	R. S. România RSzK	+ X	- Y	+ X	- Y	R. P. Ungară MNK	R. S. România RSzK
Prf 1	PP 83	PP100	145 965,18	128 050,16	146 222,95	128 045,20	65	192
Prf 2	T	PP 99	146 053,62	127 828,11	146 241,77	127 849,48	44	145
Prf 3	T	PP 98	146 094,14	127 591,67	146 300,17	127 724,85	37	208
Prf 4	PP 81	PP 97	146 107,11	127 464,99	146 399,57	127 623,26	53	280
Prf 5	PP 80	PP 96	146 274,53	127 222,15	146 503,19	127 518,81	40	333
Prf 6	PP 79	PP 95	146 523,22	127 095,64	146 641,98	127 379,07	41	266
Prf 7	T	T	146 747,42	127 099,99	146 780,39	127 272,38	24	151
Prf 8	PP 78	PP 94	146 805,67	127 093,95	146 819,20	127 245,43	62	91
Prf 9	PP 77	PP 93	147 045,16	127 029,77	146 996,75	127 214,49	57	134
Prf 10	T	PP 92	147 178,28	126 945,35	147 176,10	127 165,80	70	150
Prf 11	PP 76	PP 91	147 275,83	126 930,48	147 379,91	127 152,44	35	211
Prf 12	T	T	147 372,07	126 888,32	147 549,85	127 050,30	52	189
Prf 13	PP 75	PP 89	147 470,46	126 783,04	147 714.45	127 064,15	46	327
Prf 14	T	T	147 583,84	126 710,88	147 778,45	126 786,76	61	148
Prf 15	T	PP 86	147 730,48	126 586,25	147 905,14	126 651,92	31	155
Prf 16	T	PP 85	147 800,49	126 430,76	147 939,31	126 467,64	112	31
Prf 17	T	PP 84	147 822,90	126 291,68	147 972,06	126 287,88	105	45

Ez az okmány 87 számozott oldalt tartalmaz.

Prezentul document contine un număr de 87 pagini.

. . . . . 198 . . . . . .

. . . . . 198 . . . . . .

PÁL JÁNOS ezredes
a Magyar Népköztársaság
1. határszakasz határmegbízottja

Imputernicitul de frontieră al Republicii Socialiste
România pentru sectorul 1
Maior PINTILIE COSTICĂ