

**MAGYAR-SZLOVÉN
ÁLLAMHATÁR**

2 plát
141

**SLOVENSKO-MADŽARSKA
DRŽAVNA MEJA**

**KIEGÉSZÍTÉS ÉS MÓDOSÍTÁS
A HATÁRVONAL LEÍRÁSÁHOZ
ÉS TÉRKÉPEIHEZ**

**DOPOLNITVE IN SPREMEMBE
OPISA MEJE
IN NAČRTOV**

A

HATÁRSZAKASZ

MEJNI SEKTOR

A

du

1999

cl

BEVEZETŐ

Az államhatár felújítására, megjelölésére és karbantartására létrehozott Magyar-Szlovén Vegyesbizottság az 1983. év október hó 20. napján aláírt Egyezmény 12. cikke alapján a Lendva-patak szabályozását követően az A614 - A644 számú határjelek között 1995-1998. években ismételten megjelölte az államhatárt, és a változásokról kidolgozta ezen „Kiegészítés és módosítás a határvonal leírásához és térképeihez” című határokmányt.

UVOD

Mešana slovensko-madžarska komisija za obnavljanje, označevanje in vzdrževanje državne meje je v skladu z 12. členom Konvencije, podpisane 20. oktobra 1983, po obnovljeni regulaciji potoka Ledava med letoma 1995 in 1998, ponovno označila državno mejo med mejnikoma A614 in A644 in o spremembah izdelala dokument Dopolnitve in spremembe opisa meje in načrtov.



VÁLLALKOZÁSI SZERZŐDÉS

Ezen „Kiegészítés és módosítás a határvonal leírásához és térképeihez” című határokrmány két eredeti példányban készült. Mindkét Fél egy-egy példánnyal rendelkezik.

Te „Dopolnitve in spremembe opisa meje in načrtov” so izdelane v dveh originalih. Vsaka stran razpolaga z enim izvodom.

2. Vállalkozó

KORONAFÜRT Betéti Társaság
1165 Budapest, Koronafürt utca 46.

Ljubljana, 2001. március 1.

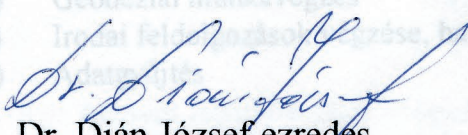
V Ljubljani, 1. marca 2001.

3. Szerződés tárgya

A Magyar Köztársaság államhatárához kapcsolódó geodéziai munkák végzése
(Szl) szám: 74.20.73.0)

4. Az elvégzendő feladatok részletezése

- Határjel karbantartási, felújítási munkák végzése
- Geodéziai munkavégzés
- Irattal feljuttatás, közzététel, határokrmányok, nyilvántartások vezetése
- Határjel felújítására, megjelölésére és karbantartására


Dr. Dián József ezredes

A Vegyesbizottság
magyar küldöttségének elnöke




Branko Čelar dipl.iur.

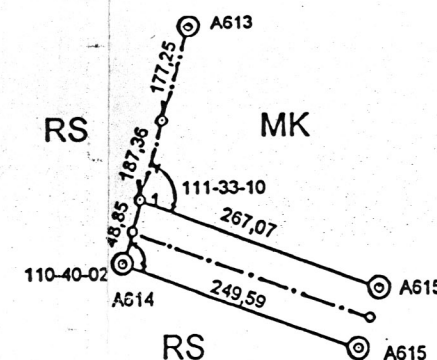
Predsednik slovenske delegacije
Mešane komisije



6. Munkálatok szüneteltetése

A szerződő felek a munkálatokat szüneteltethetik, mely időszakra vállalkozási díj nem számítható fel. A munkaszünet időtartamát - annak megkezdése előtt legalább 3 nappal - a másik féllel közölni kell.

TOČKA PONT		RAZDALJA TÁVOLSÁG					LOMNI KOT TÖRÉSSZÖG			Višina Magasság	KOORDINATE KOORDINÁTÁK		Št. mejn. na črta Határ-térkép száma	OPIS POTEKA MEJNE ČRTE, SKICE IN OPOMBE A HATÁRVONAL HÚZÓDÁSÁNAK SZÖVEGES LEÍRÁSA VÁZLATOK ÉS MEGJEGYZÉSEK	
Številka Szám	Položaj Helye MK Mejna črta Határvonalon RS	MK ↕	↔	Mejna črta Határvonalon	↔	RS ↕	MK	Mejna črta Határvonalon MK ↔ RS	RS		Y	X			
1	2	3	4	5	6	7	8	9	10	11	12	13	14	15	
1	o			200,67				179-59-35			193399,42	67922,94	81	Meja poteka v premi med mejniki po gozdu do brega regulirane struge potoka Ledava.	
				177,40											
A613	o			364,61				90-56-20			193566,15	67862,35	81		A határvonal a határjelek között egyenes vonalban halad az erdőben a szabályozott Lendva-patak partjáig.
1	o			23,53				180-01-03			193696,28	68202,95	81		
A614	o			25,32				110-47-51			193704,67	68224,93	81		
	o			258,64							193713,70	68248,59			
A615	o	320,76	18,39	23,10	249,58			180-17-40			193499,26	68383,25	81		
	o			320,81				179-59-36	180-00-37		193511,53	68396,95			
	o			320,81				179-16-35			193526,94	68414,16			
A616	o	208,58	20,05	20,77	320,87			179-25-16			193259,72	68596,58	81		
	o			211,24				179-59-51	180-34-25		193273,06	68611,55			
	o			211,24				176-07-20			193286,88	68627,06			
1	o	49,25	21,81	23,69	214,15			166-30-03			193102,22	68733,32	81		
	o			52,73				179-59-50	150-05-11		193114,62	68751,26			
	o			52,73				162-07-50			193128,09	68770,75			
A617	o		13,89					167-11-02			193062,93	68763,02	81		
	o			64,88							193068,02	68775,94			
1	.				391,38			173-17-16			193005,38	68792,83	81		
	.			269,25											
A618	o	524,11		22,57				197-11-05			192739,00	68832,06	81		
	o			36,55					206-32-02		192745,59	68853,65			
1	.							192-19-32			192706,03	68847,83	81		
	.			97,26											
2	.				410,93			182-01-54			192629,27	68907,56	81		
	.			64,92											
A619	o	668,81	17,85					200-03-42			192568,02	68935,53	81		
	o			222,05				180-03-10			192579,48	68949,22	81		



Meja poteka v lomljeni črti po regulirani strugi potoka Ledava.

A határvonal a szabályozott Lendva-patak medrében tört vonalban halad.

[Handwritten signature]

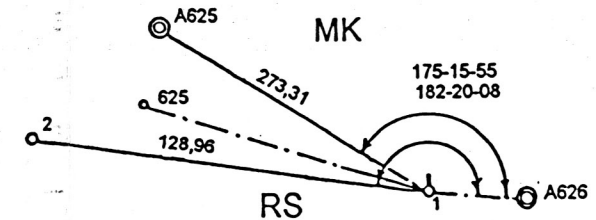
[Handwritten mark]

TOČKA PONT		RAZDIALJA TÁVOLSÁG					LOMNIKOT TÖRÉSSZÖG			Višina Magasság	KOORDINATE KOORDINÁTÁK		Št. mejn. načrta Határkép száma	OPIS POTEKA MEJNE ČRTE, SKICE IN OPOMBE A HATÁRVONAL HÚZÓDÁSÁNAK SZÖVEGES LEÍRÁSA VÁZLATOK ÉS MEGJEGYZÉSEK			
Številka Szám	Položaj Helye MK Mejna črta Határvonalon RS	MK ↕	↔	Mejna črta Határvonalon	↔	RS ↓	MK	Mejna črta Határvonalon MK ↔ RS	RS		Y	X					
1	2	3	4	5	6	7	8	9	10	11	12	13	14	15			
A620	°	668,81		222,05	24,80	410,93		179-35-11	180-49-56		192409,31	69091,87	82	Meja poteka v lomljeni črti po regulirani strugi potoka Ledava. A határvonal a szabályozott Lendva-patak medrében tört vonalban halad.			
	°			446,97								181-15-26				192050,31	69358,95
A621	°	154,08	22,72	81,60	610,59			179-32-15			192064,71	69376,53	82				
	°			36,34								188-18-05				192001,38	69427,99
1	°			40,66								162-46-07				191976,78	69454,74
2	°	316,43	18,15	40,66	28,13		165-40-17		162-26-13		191933,21	69459,09	82				
3	°			168,91								174-55-33				191941,63	69475,17
	°			145,63								179-59-02				191954,67	69500,09
A622	°	119,71	18,67	168,91	19,03	169,97		182-33-13	186-13-03		191788,66	69564,80	82				
	°			145,63								191-36-10				191797,11	69563,85
1	°	100,98	22,50	117,51	20,65	143,04	191-36-10	192-02-52	189-37-14		191649,31	69598,83	82				
	°			117,51								180-01-05				191659,66	69614,37
A623	°	100,98	22,50	117,51	20,65	143,04	179-55-00	180-26-23			191554,73	69672,22	82				
	°			60,51								168-09-49				191569,24	69689,42
1	°	123,70	17,97	46,77	23,04	228,55	158-38-12		157-53-05		191522,98	69728,42	82				
2	°			46,77								168-48-04			191474,86	69734,01	
	°			74,80								179-58-46			191481,80	69750,59	
3	°	123,70	17,97	74,80	23,04	128,61		177-32-23			191490,69	69771,85	82				
	°			51,09								189-52-26			191410,31	69772,58	
4	°	189,96	17,28	51,09	22,12	78,99	189-52-26	182-19-20	182-55-09		191356,17	69768,86	82				
	°			44,70								180-00-27			191360,88	69785,49	
5	°	189,96	17,28	44,70	22,12	78,99	189-52-26	180-00-27	182-55-09		191366,91	69806,77	82				
	°			36,61								184-49-59			191318,12	69798,53	

L. C.

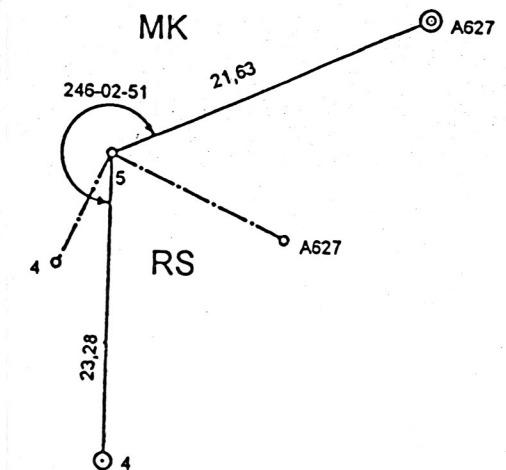
TOČKA PONT		RAZDALJA TÁVOLSÁG					LOMNI KÖT TÖRÉSSZÖG			Višina Magasság	KOORDINATE KOORDINÁTÁK		Št. mejn. načrta Határ-térkép száma	15					
Številka Szám	Položaj Helye MK Mejna črta Határvonalon RS	MK ↕	↔	Mejna črta Határvonalon ↔	RS ↕	MK	Mejna črta Határvonalon MK ↔ RS	RS	Y		X								
1	2	3	4	5	6	7	8	9	10	11	12	13	14						
A624	• •	189,96		36,61	21,47	78,99		179-52-19	196-27-36		191284,13	69812,12	82						
	•			11,67											191292,08	69832,06			
1	•	154,91	23,54	92,48	20,64	98,75	188-49-17	195-18-20			191273,28	69816,43	82						
	•			28,15											191185,78	69852,84			
2	•														176-39-28				191199,39
	•						179-59-53				191211,32	69888,89							
3	•	22,26		131,75				180-56-33			191175,95	69887,64	82						
	•			268,08											179-07-06				191058,98
A625	•	350,01		10,25				179-50-46			190844,40	70111,10	83						
1	•			5,74											190835,86	70116,76	83		
A626	•													113-43-49					190830,18
1	•										2,67			238-05-43				190828,77	70115,30
2	•			29,45			147-09-51				190799,32	70115,27							
3	•	16,95		74,89				109-23-08	168-34-10		190736,44	70047,60	83						
4	•			6,85											190725,54	70087,58			
5	•	22,50		11,10				271-01-29			190738,04	70067,94	83						
A627	•			17,58											190726,08	70049,92			
	•	183,67	15,66				195-19-13				190727,20	70065,54	83						
	•																		

OPIS POTEKA MEJNE ČRTE, SKICE IN OPOMBE
A HATÁRVONAL HÚZÓDÁSÁNAK SZÖVEGES LEÍRÁSA VÁZLATOK ÉS
MEGJEGYZÉSEK



Meja poteka v lomljeni črti po regulirani strugi potoka Ledava.

A határvonal a szabályozott Lendva-patak medrében tört vonalban halad.



Handwritten signature

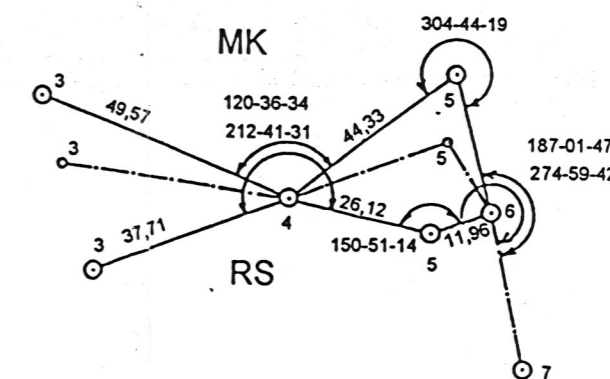
Handwritten mark

TOČKA PONT		RAZDALJA TÁVOLSÁG					LOMNI KÖT TÖRÉSSZÖG			Višina Magasság	KOORDINATE KOORDINÁTÁK		St. mejn. naçrta Határ-térkép száma	15
Številka Szám	Položaj Helye MK Mejna çrta Határvonalon RS	MK ↔	↔	Mejna çrta Határvonalon	↔	RS ↓	MK	Mejna çrta Határvonalon MK ↔ RS	RS		Y	X		
1	2	3	4	5	6	7	8	9	10	11	12	13	14	
1	°	183,67		17,58	12,01	22,50		183-38-00	216-14-39		190709,64	70066,41	83	
	°			117,33										
A628	°	59,72	19,26	45,37	17,95	107,08		195-26-13	193-01-40		190593,06	70079,63	83	
	°			58,73										
1	°	151,88	21,48	58,73	18,34	45,71	192-23-42	181-34-03	179-34-10		190550,97	70096,56	83	
	°			147,69										
2	°	25,31	22,10	27,32	17,95	59,24	191-05-04	189-16-53	188-41-51		190488,99	70100,07	83	
	°			27,32										
3	°	106,30	17,94	147,69	13,81	144,49	180-15-03	177-30-50	178-53-51		190503,15	70136,86	83	
	°			171-01-39										
4	°	72,49	17,53	176-01-02	16,86	27,59	181-46-31	190-03-43	182-33-46		190379,68	70211,91	83	
	°			190339,43										
A629	°	107,05	17,53	99,53	16,86	27,59	194-11-05	178-42-19			190251,74	70255,16	83	
	°			4,20										
1	°	81,61	13,10	4,20	11,35	107,05		215-05-42			190261,70	70268,60	83	
	°			6,21										
2	°	263,81	16,93	6,21	18,88	51,99	207-45-45	155-35-30	197-26-45		190265,79	70283,68	83	
	°			60,37										
3	°	61,40	17,99	60,37	18,88	51,99	207-45-45	227-37-12	207-10-34		190215,36	70315,70	83	
	°			41,89										
4	°	29,19	15,58	152-00-03	17,99	61,40		152-00-03			190215,99	70357,59	83	
	°			32,23										
5	°	193-48-40	15,58	265-56-48	17,99	61,40		265-56-48			190201,29	70386,27	83	
	°			19,99										
6	°	193-48-40	15,58	193-48-40	17,99	61,40		193-48-40			190214,62	70394,34	83	
	°			29,19										

OPIS POTEKA MEJNE ÇRTE, SKICE IN OPOMBE
A HATÁRVONAL HÚZÓDÁSÁNAK SZÖVEGES LEÍRÁSA VÁZLATOK ÉS
MEGJEGYZÉSEK

Meja poteka v lomljeni çrti po regulirani strugi potoka Ledava.

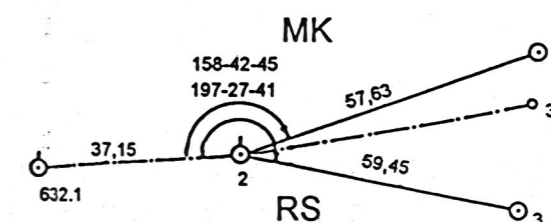
A határvonal a szabályozott Lendva-patak medrében tört vonalban halad.



[Handwritten signature]

[Handwritten mark]

TOČKA PONT		RAZDALJA TÁVOLSÁG					LOMNI KOT TÖRÉSSZÖG			Višina Magasság	KOORDINATE KOORDINÁTÁK		St. mejn. načrta Határ-térkép száma	OPIS POTEKA MEJNE ČRTE, SKICE IN OPOMBE A HATÁRVONAL HÚZÓDÁSÁNAK SZÖVEGES LEÍRÁSA VÁZLATOK ÉS MEGJEGYZÉSEK								
Številka Szám	Položaj Helye MK Mejna črta Határvonalon RS	MK ↕	↔	Mejna črta Határvonalon ↔	RS ↕	MK	Mejna črta Határvonalon MK ↔ RS	RS	Y		X											
1	2	3	4	5	6	7	8	9	10	11	12	13	14	15								
7	ó	263,81		29,19				178-19-44			190242,48	70403,06	83	Meja poteka po stari suhi strugi potoka Ledava v premi med mejniki. A határvonal a Lendva-patak régi száraz medrében a határjelek között egyenes vonalban halad.								
				4,41																		
8	ó				46,81				180-24-53			190246,65	70404,50		83							
A630	●				39,04				139-40-32			190291,01	70419,46		83							
1	ó				35,59				164-37-31			190311,14	70452,91		83							
2	ó				14,70				143-57-10			190320,75	70487,18		83							
A631	●				106,55				179-16-31			190315,63	70500,96		83							
A632	●				35,22				147-41-27			190277,26	70600,36		83							
1	ó				37,15				175-18-50			190248,98	70621,35		83							
2	ó				55,26				171-56-57			190217,44	70640,98		83							
3	○	54,85	13,22	25,66			201-13-22	187-12-33	154-49-41		190160,80	70651,59	83	Meja poteka v lomljeni črti po regulirani strugi potoka Ledava. A határvonal a szabályozott Lendva-patak medrében tört vonalban halad.								
4	○	233,12	12,53	18,99	56,26		177-34-33	173-50-00	184-11-03		190114,20	70680,52	83									
A633	○			29,06	20,73	28,66		182-20-08	181-24-07		190093,08	70704,13	83									
	●			149,86																		
1	○			53,58		304,31		196-18-56			189959,82	70772,69	83									




Edel

cb

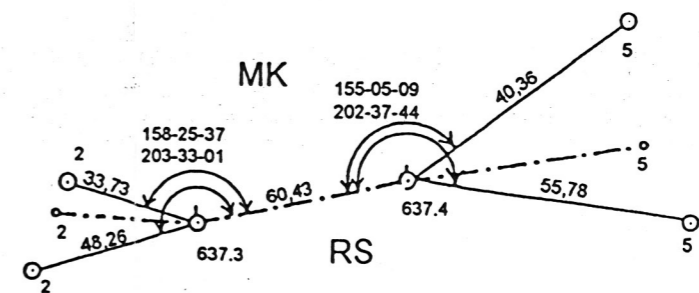
TOČKA PONT		RAZDALJA TÁVOLSÁG					LOMNI KÖT TÖRÉSSZÖG			Višina Magasság	KOORDINATE KOORDINÁTÁK		Št. mejn. načrta Határkép száma	15
Številka Szám	Položaj Helye MK Mejna črta Határvonalon RS	MK ↔ ↓	↔	Mejna črta Határvonalon	↔	RS ↓	MK	Mejna črta Határvonalon MK ↔ RS	RS		Y	X		
1	2	3	4	5	6	7	8	9	10	11	12	13	14	15
A634	●	102,69	17,63	53,58	304,31		178-41-13	160-57-43			189911,12	70794,99	83	
	○			104,38										
1	○	205,77	11,00	24,19	38,10		185-17-03	190-41-48	184-01-17		189820,53	70843,35	83	
	○			40,34										
A635	○			23,15				180-46-13	180-49-50		189793,04	70876,14	83	
	●			161,01										
A636	○	25,71	19,93					172-50-43			189648,70	70956,56	83	
	○			30,19										
1	○	48,41	17,29	22,45	49,42		182-50-34	180-32-29	176-15-28		189627,15	70970,58	83	
	○			48,67										
2	○	92,67	11,76	24,98	91,22		177-39-46	186-16-24	181-32-33		189587,93	70998,96	84	
	○			92,06										
3	○	118,87	14,81	22,37	17,40		210-12-59	205-17-17	195-19-57		189510,70	71050,18	84	
	○			29,23										
A637	○	48,00	13,93	16,16	73,27			184-41-43	199-09-58		189504,60	71088,03	84	
	○			79,13										
1	○		13,13	20,76	33,73		206-48-57	204-01-41	200-52-28		189458,16	71156,81	84	
	○			41,43										
2	○		13,13	21,07	33,73		192-51-14	185-25-55	149-04-08		189492,29	71162,82	84	
	○			36,51										
3	○		13,13	21,07	33,73			172-53-33	149-04-08		189471,34	71201,43	84	
	○			60,43										
4	○		13,13	21,07	33,73			178-28-31	149-04-08		189466,49	71237,62	84	
	○			60,43										
5	○	18,53	19,91	21,33	33,73			182-00-47			189457,94	71297,44	84	
	○			43,89										
	○		19,91	21,33	33,73		178-02-46	169-32-27	121-42-50		189435,93	71331,27	84	
	○			13,39										
	○							180-26-52			189471,90	71351,44		

OPIS POTEKA MEJNE ČRTE, SKICE IN OPOMBE
A HATÁRVONAL HÚZÓDÁSÁNAK SZÖVEGES LEÍRÁSA VÁZLATOK ÉS
MEGJEGYZÉSEK



Meja poteka v lomljeni črti po regulirani strugi potoka Ledava.

A határvonal a szabályozott Lendva-patak medrében tört vonalban halad.



Meja poteka po levem bregu regulirane struge potoka Ledava v premi med mejnikoma.

A határvonal a szabályozott Lendva-patak bal partján a határjelek között egyenes vonalban halad.

Meja prečka regulirano strugo potoka Ledava v lomljeni črti.

A határvonal a szabályozott Lendva-patak medrén keresztül tört vonalban halad.

Handwritten signature

Handwritten initials

TOČKA PONT		RAZDALJA TÁVOLSÁG					LOMNI KOT TÖRÉSSZÖG			Višina Magasság	KOORDINATE KOORDINÁTÁK		St. mejn. načrta Határ- térkép száma	15			
Številka Szám	Položaj Helye MK Mejna črta Határvonalon RS	MK ↕	↔	Mejna črta Határvonalon	↔	RS ↓	MK	Mejna črta Határvonalon MK ↔ RS	RS		Y	X					
1	2	3	4	5	6	7	8	9	10	11	12	13	14	15			
6	○	52,99	25,27	13,39	16,22	10,06	179-24-02 180-00-00	177-51-08			189425,30	71346,45	84	Meja prečka regulirano strugo potoka Ledava v lomljeni črti. A határvonal a szabályozott Lendva-patak medrén keresztül tört vonalban halad.			
	○			12,56							189449,44	71353,91					
	○										189464,94	71358,70					
A638	○	52,99	25,27	20,56	9,37	14,24	180-23-21				189445,73	71365,91	84	A határvonal a szabályozott Lendva-patak medrén keresztül tört vonalban halad.			
	●										189454,71	71368,60					
1	○	52,99	25,27	21,84	9,37	14,24	158-59-52				189439,82	71385,60	84	Meja poteka po desnem bregu regulirane struge potoka Ledava v premi med mejnikoma.			
2	○			39,24							131-21-44					189426,46	71402,88
	○																
3	○	52,99	33,59	8,15	8,15	8,15	179-56-01	180-03-28			189385,19	71371,86	84	Meja poteka po desnem bregu regulirane struge potoka Ledava v premi med mejnikoma.			
	○			41,88			189387,30				71405,38						
4	○	71,24	16,69	22,19	22,19	32,92	181-10-38	203-42-52 182-06-21	181-54-38		189336,91	71393,69	84	A határvonal a szabályozott Lendva-patak jobb partján a határjelek között egyenes vonalban halad.			
	○			71,03			189345,50				71408,00						
	○						189357,61				71426,59						
5	○	129,25	18,93	19,74	19,74	71,10	176-42-34	174-34-16 182-38-39	177-11-36		189272,61	71424,37	84	Meja poteka v lomljeni črti po regulirani strugi potoka Ledava.			
	○			131,76			189282,38				71440,58						
6	○	129,25	17,95	20,81	20,81	135,56	167-05-10	170-06-21 179-04-30	170-42-54		189152,96	71473,24	84	A határvonal a szabályozott Lendva-patak medrében tört vonalban halad.			
	○			31,52			189160,12				71489,70						
A639	○	55,05	17,95	39,81	21,77	39,81	167-35-21	170-40-55			189129,29	71496,25	84	A határvonal a szabályozott Lendva-patak medrében tört vonalban halad.			
	○			31,65			189129,36				71518,02						
1	○	68,81	13,92	24,35	24,35	33,57	173-06-14	194-56-02 179-54-43	176-58-46		189098,63	71482,14	84	Meja poteka v lomljeni črti po regulirani strugi potoka Ledava.			
	○			68,14			189097,64				71496,02						
	○						189095,87				71520,31						
2	○	37,80	28,13	8,22	8,22	63,66	182-44-16	169-07-33 180-05-55	188-25-58		189029,88	71485,03	84	Meja poteka v lomljeni črti po regulirani strugi potoka Ledava.			
	○			39,97			189031,68				71513,10						
3	○	39,68	27,22	40,86	12,28	40,86	178-04-35	171-32-42 181-26-21	171-34-36		188992,23	71488,42	84	Meja poteka v lomljeni črti po regulirani strugi potoka Ledava.			
	○			36,72			188991,79				71451,64						
	○			28,91			188991,90				71527,92						
4	○	27,23	22,06	15,94	15,94	36,25	180-01-23	182-54-30 174-52-35	183-46-52		188952,61	71490,65	84	Meja poteka v lomljeni črti po regulirani strugi potoka Ledava.			
	○			28,91			188955,20				71512,56						
	○	27,23	22,06	28,91	15,94	36,25	174-52-35	183-46-52			188955,65	71528,49					

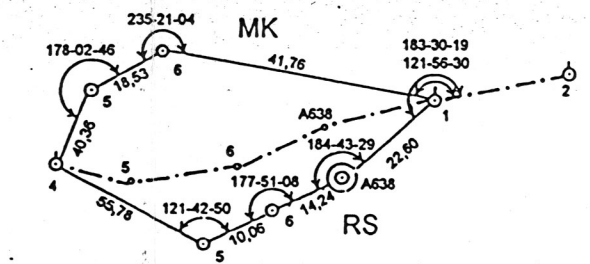
OPIS POTEKA MEJNE ČRTE, SKICE IN OPOMBE
A HATÁRVONAL HÚZODÁSÁNAK SZÖVEGES LEÍRÁSA VÁZLATOK ÉS
MEGJEGYZÉSEK

Meja prečka regulirano strugo potoka Ledava v lomljeni črti.

A határvonal a szabályozott Lendva-patak medrén keresztül tört vonalban halad.

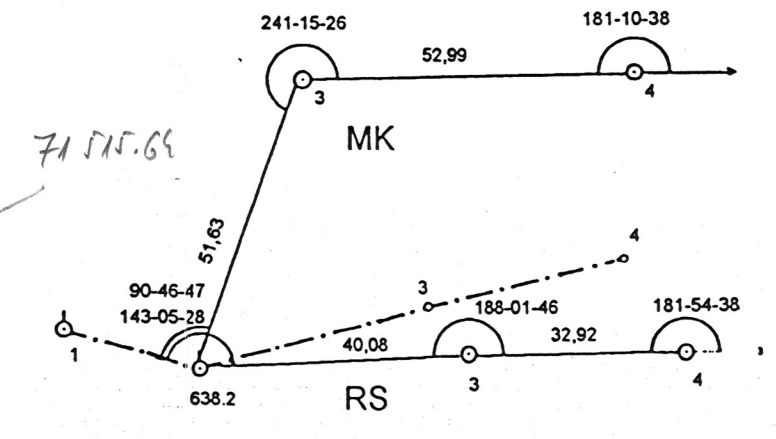
Meja poteka po desnem bregu regulirane struge potoka Ledava v premi med mejnikoma.

A határvonal a szabályozott Lendva-patak jobb partján a határjelek között egyenes vonalban halad.



Meja poteka v lomljeni črti po regulirani strugi potoka Ledava.

A határvonal a szabályozott Lendva-patak medrében tört vonalban halad.



Handwritten signature

Handwritten initials

TOČKA PONT		RAZDALJA TÁVOLSÁG					LOMNI KOT TÖRÉSSZÖG			Višina Magasság	KOORDINATE KOORDINÁTÁK		Št. mejn. načrta Határ-térkép száma	15
Številka Szám	Položaj Helye MK Mejna črta Határvonalon RS	MK ↔	↔	Mejna črta Határvonalon	↔	RS ↓	MK	Mejna črta Határvonalon MK ↔ RS	RS		Y	X		
1	2	3	4	5	6	7	8	9	10	11	12	13	14	
5	○	83,55	19,43	28,91	19,24	28,55	179-34-16	274-32-24 180-01-33	183-03-33		188925,42	71492,19	84	
	○			1,52							188926,31	71511,60		
	○			82,33							188927,20	71530,82		
6	○	47,51	24,59	82,33	128,58		189-30-34	92-41-17 183-53-17			188926,38	71513,12	84	
	○			47,22							188841,97	71496,29		
A640	○	52,68	22,00	47,22	19,92	53,31	174-40-00	179-35-31 179-51-54	179-20-00		188844,41	71520,76	84	
	○			53,31							188795,55	71506,43		
	○			18,32							188797,80	71528,32		
2	○	52,64	23,71	18,32	53,67	183-52-22	186-11-56 179-54-51	188-33-23			188743,26	71512,84	84	
	○			35,61							188745,12	71536,48		
	○			18,45							188746,53	71554,75		
A641	○	45,21	26,29	14,05	18,45	33,81	176-27-00	156-44-57			188710,72	71545,70	84	
	○			14,05							188713,97	71563,86		
	○			15,08							188691,56	71522,76		
1	○	31,53	18,49	13,53	15,08	182-21-36	172-02-57 176-58-10	204-05-21			188696,95	71548,49	84	
	○			46,32							188699,02	71561,86		
	○			23,96							188647,55	71533,10		
2	○	12,03	10,30	23,96	46,10	179-12-52	174-26-57 179-57-29	177-11-51			188650,72	71551,32	84	
	○			33,02							188654,81	71574,93		
	○			35,00							188616,76	71539,89		
3	○	95,20	9,83	33,02	33,20	35,00	175-06-29	187-23-20 179-58-19	174-49-34		188617,72	71550,14	84	
	○			12,03							188620,80	71583,20		
	○			12,05							188604,83	71541,47		
4	○	9,83	33,87	12,05	12,05	158-45-13	190-08-41 180-00-34	176-21-56			188605,74	71551,26	84	
	○			40,07							188608,88	71584,98		
	○			26,53							188567,12	71561,96		
A642	○	5,65	47,92	26,53	38,02		168-22-20	178-25-27			188571,00	71588,20	84	
	○			40,72							188512,34	71518,92		
	○			36,67							188526,49	71564,70		
1	○	5,65	47,92	9,47	26,79	36,67	210-08-55	192-04-15 169-58-27	181-18-37		188534,39	71590,30	84	
	○			9,47							188506,92	71520,52		
	○			11,74							188517,38	71567,30		
2	○	83,08	47,94	24,52	24,52	11,74	192-51-18	175-08-37 179-54-07	179-53-00		188522,69	71591,24	84	
	○			78,05							188506,92	71520,52		

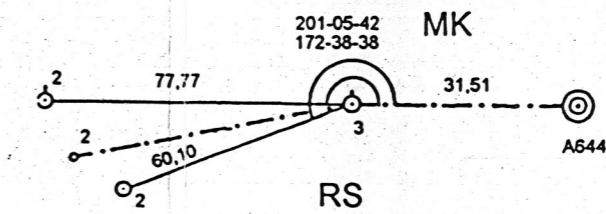
OPIS POTEKA MEJNE ČRTE, SKICE IN OPOMBE
A HATÁRVONAL HÚZÓDÁSÁNAK SZÖVEGES LEÍRÁSA VÁZLATOK ÉS
MEGJEGYZÉSEK

Meja poteka v lomljeni črti po regulirani strugi potoka Ledava.

A határvonal a szabályozott Lendva-patak medrében tört
vonalban halad.

Handwritten signature

TOČKA PONT		RAZDALJA TÁVOLSÁG					LOMNI KOT TÖRÉSSZÖG			Višina Magasság	KOORDINATE KOORDINÁTÁK		St. mejn. načrta	OPIS POTEKA MEJNE ČRTE, SKICE IN OPOMBE A HATÁRVONAL HÚZÓDÁSÁNAK SZÓVEGES LEÍRÁSA VÁZLATOK ÉS MEGJEGYZÉSEK				
Številka	Položaj Helye	MK	↔	Mejna črta	↔	RS	MK	Mejna črta	RS		Y	X						
Száma	Mejna črta Határvonalon	↓		Határvonalon		↓	MK	Határvonalon	RS	MK Mejna črta Határvonalon RS		Határ- térkép száma						
1	2	3	4	5	6	7	8	9	10	11	12	13	14	15				
A643	°	83,08		78,05	15,45	78,92		174-37-11			188440,78	71582,29	84	<p>Meja poteka v lomljeni črti po regulirani strugi potoka Ledava.</p> <p>A határvonal a szabályozott Lendva-patak medrében tört vonalban halad.</p> <hr/> <p>Meja poteka od sotočja potoka Ledava in reke Krke po desnem bregu reke Krke v premi med mejniki.</p> <p>A határvonal a Lendva-patak és a Kerka folyó összefolyásától a Kerka folyó jobb partján a határjelek között egyenes vonalban halad.</p>				
	°			6,15				164-02-05			188444,01	71597,40						
1	°	35,67	21,72	41,69	12,62	9,44	138-09-57				188434,47	71561,18	84					
	°										167-50-03					188434,66	71582,90	
	°										179-57-10	184-40-41				188434,76	71595,52	
2	°		25,58	63,96	12,39	44,95	219-02-52				188399,65	71553,44	84					
	°									195-25-57					188393,24	71578,20		
	°						179-58-24	184-52-30			188390,13	71590,19						
3	°										188330,06	71588,16	84					
				31,51														
A644	°							212-30-50			188300,30	71598,50	84					
1	°										188259,02	71650,72	84					



Handwritten signature

Handwritten mark

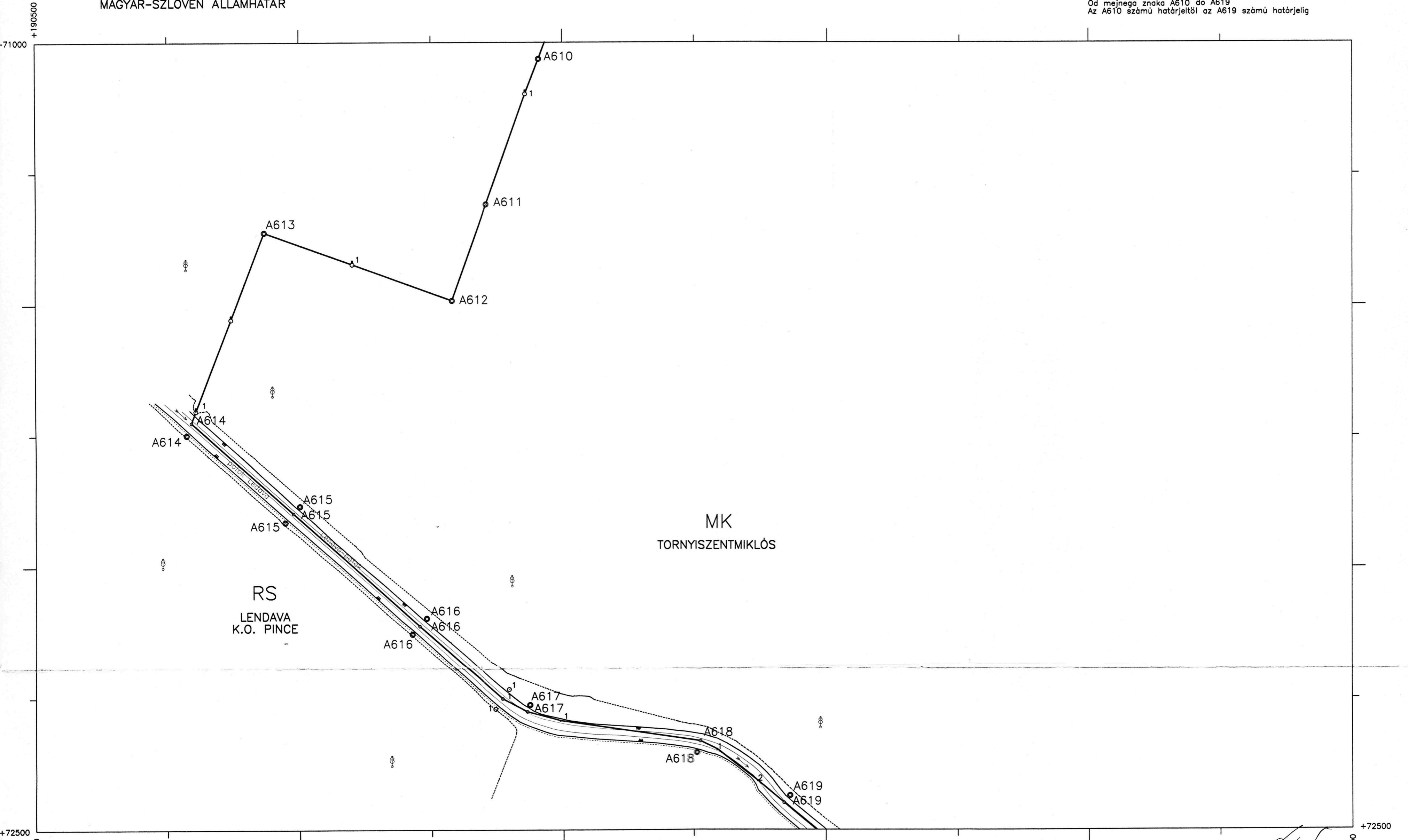
MEJNI NAČRT HATÁRTÉRKÉP

Številka mejnega načrta
Határtérkép száma **81**

MEJNI SEKTOR
HATÁRSZAKASZ **A**

SLOVENSKO-MADŽARSKA DRŽAVNA MEJA
MAGYAR-SZLOVEN ÁLLAMHATÁR

Od mejnega znaka A610 do A619
Az A610 számú határjelről az A619 számú határjelig

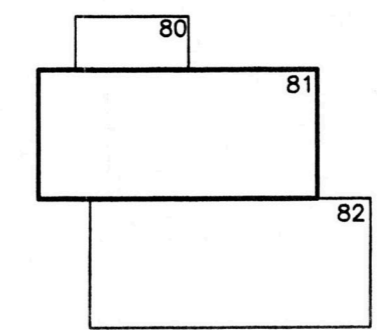


Geodetska dela je za slovensko stran vodil:
Matjaz Accetto, ing.geodezije
Geodetski Zavod Slovenije, d.d.
Accetto

Izmera med mejnikoma A614 in A644 je bila izvedena
v letih 1995, 1997 in 1998.
A felmérés az A614 és az A644 számú határjelek között
1995., 1997. és 1998. években történt meg.

MÉRILÓ
MÉRETARÁNY **1:5000**

Izdelano v Budimpešti v letu 1999
Készült Budapesten az 1999. évben.



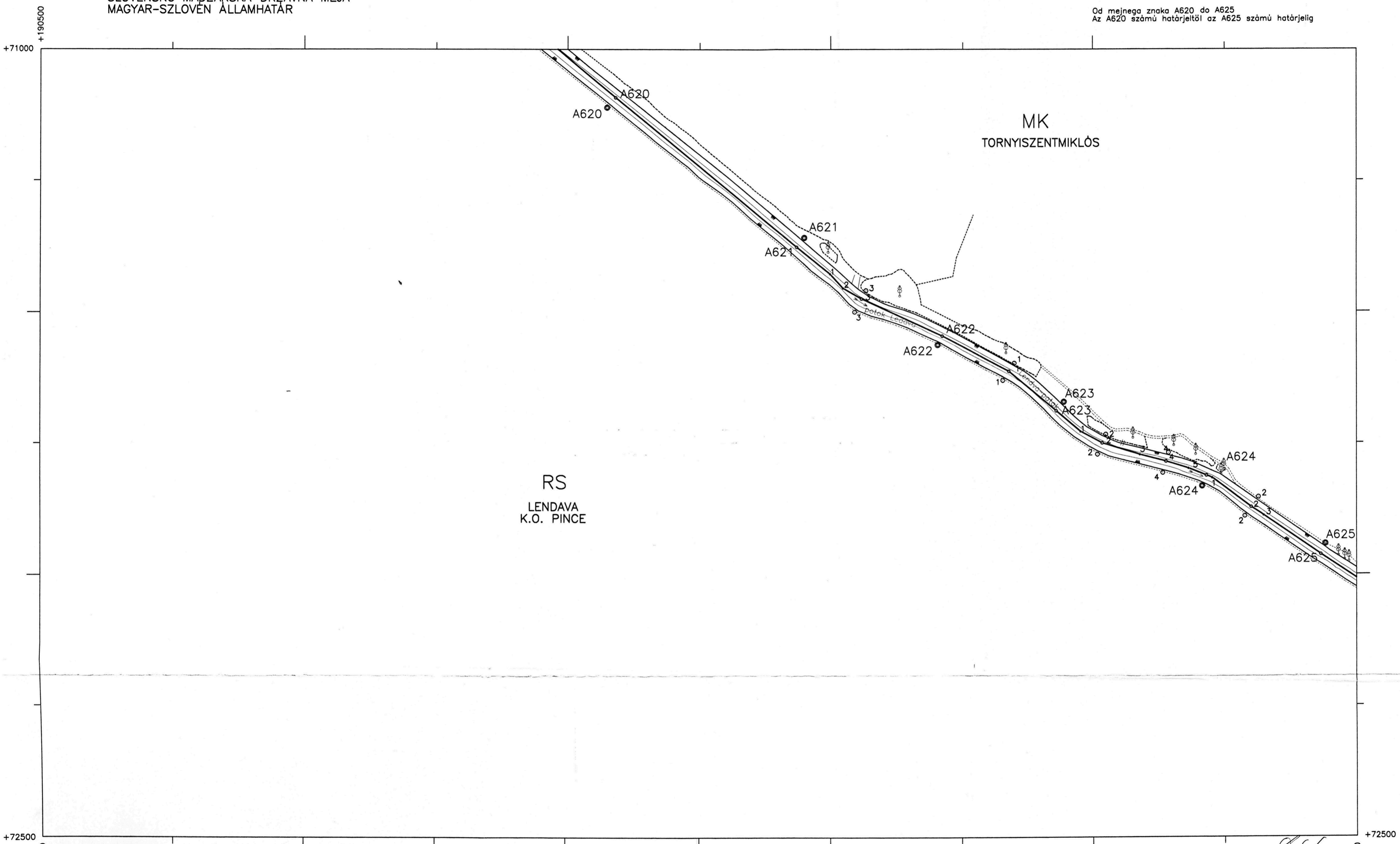
Magyar részről a geodéziai munkákat irányította:
Busics Imre okleveles mérnök
Földmérési és Távérzékelési Intézet
Busics

MEJNI NAČRT HATÁRTÉRKÉP

MEJNI SEKTOR
HATÁRSZAKASZ A

SLOVENSKO-MADŽARSKA DRŽAVNA MEJA
MAGYAR-SZLOVEN ÁLLAMHATÁR

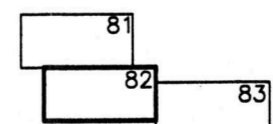
Od mejnega znaka A620 do A625
Az A620 számú határjelről az A625 számú határjelig



RS
LENDAVA
K.O. PINCE

MK
TORNYSZENTMIKLÓS

MÉRILÓ
MÉRETARÁNY 1:5000



Geodetska dela je za slovensko stran vodil:
Matjaž Accetto, ing.geodezije
Geodetski Zavod Slovenije, d.d.
Accetto Matjaž

Izmera med mejnkoma A614 in A644 je bila izvedena
v letih 1995, 1997 in 1998.
A felmérés az A614 és az A644 számú határjelek között
1995., 1997. és 1998. években történt meg.

Izdelano v Budimpešti v letu 1999
Készült Budápesten az 1999. évben.

Magyar részről a geodéziai munkákat irányította:
Busics Imre okleveles mérnök
Földmérési és Távérzékelési Intézet

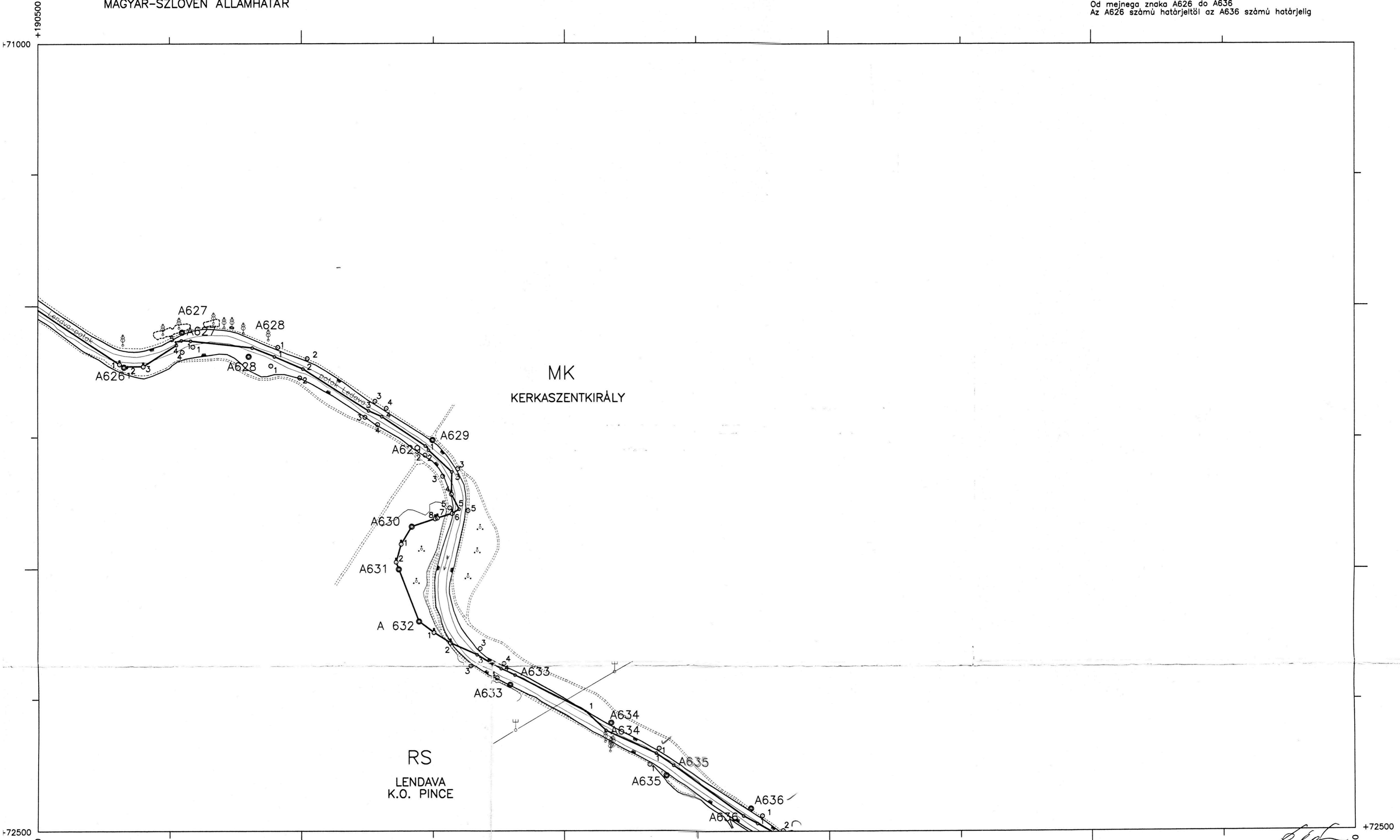
Busics Imre

MEJNI NAČRT HATÁRTÉRKÉP

MEJNI SEKTOR
HATÁRSZAKASZ A

SLOVENSKO-MADŽARSKA DRŽAVNA MEJA
MAGYAR-SZLOVÉN ÁLLAMHATÁR

Od mejnega znaka A626 do A636
Az A626 számú határjelről az A636 számú határjelig

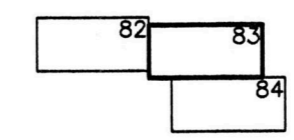


Geodetska dela je za slovensko stran vodil:
Matjaz Accetto, ing.geodezije
Geodetski Zavod Slovenije, d.d.
Accetto Matjaz

Izmera med mejnikoma A614 in A644 je bila izvedena
v letih 1995, 1997 in 1998.
A felmérés az A614 és az A644 számú határjelek között
1995., 1997. és 1998. években történt meg.

MÉRILÓ
MÉRÉ TARÁNY 1:5000

Izdelano v Budimpešti v letu 1999
Készült Budapesten az 1999. évben.



Magyar részről a geodéziai munkákat irányította:
Busics Imre okleveles mérnök
Földmérési és Távérzékelési Intézet

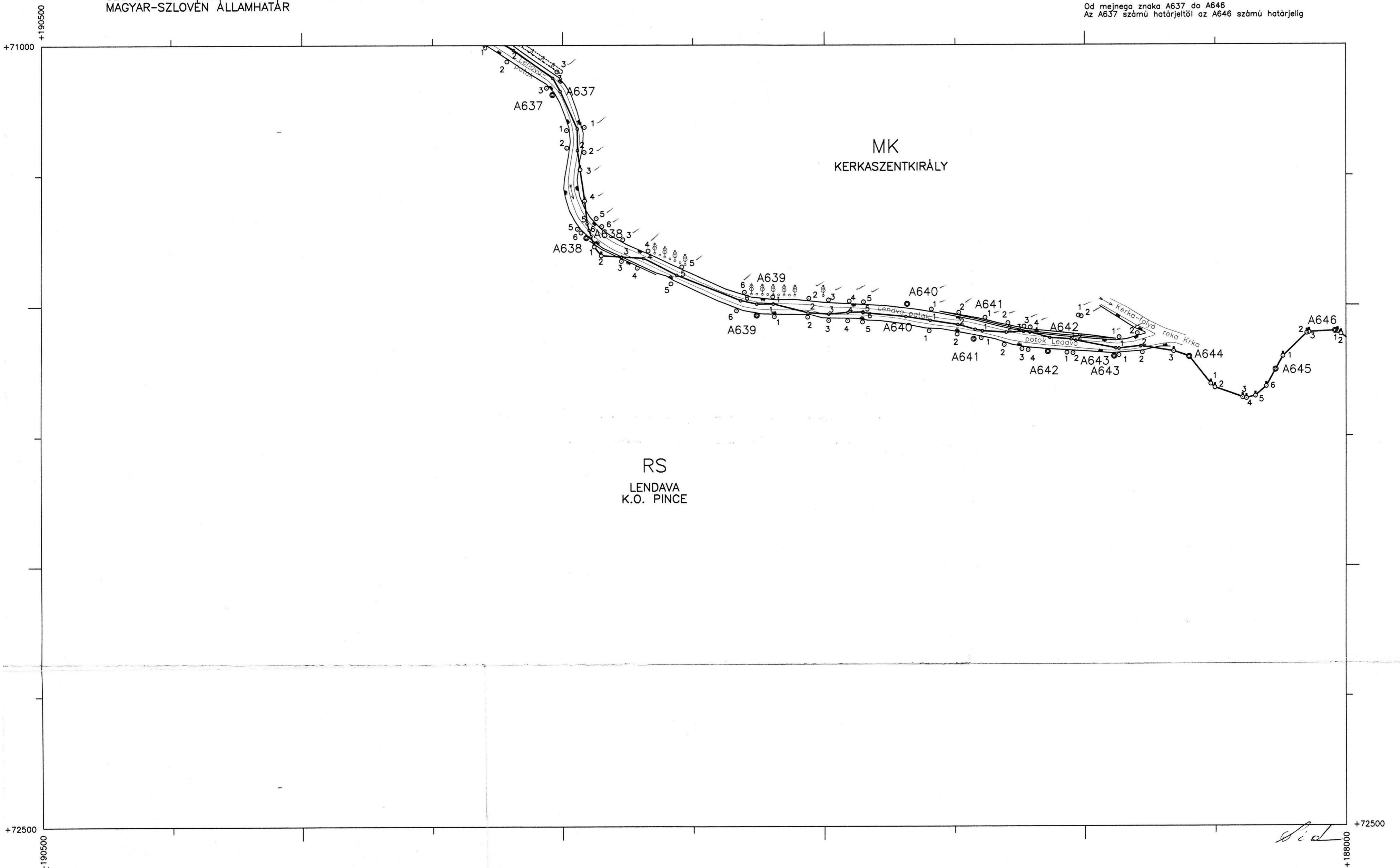
Busics Imre

MEJNI NAČRT HATÁRTÉRKÉP

MEJNI SEKTOR
HATÁRSZAKASZ **A**

SLOVENSKO-MADŽARSKA DRŽAVNA MEJA
MAGYAR-SZLOVÉN ÁLLAMHATÁR

Od mejnega znaka A637 do A646
Az A637 számú határjelről az A646 számú határjelig

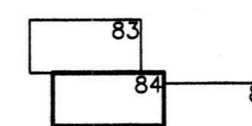


Geodetska dela je za slovensko stran vodil:
Matjaz Accetto, ing.geodezije
Geodetski Zavod Slovenije, d.d.
Accetto Matjaz

Izmera med mejnikoma A614 in A644 je bila izvedena
v letih 1995, 1997 in 1998.
A felmérés az A614 és az A644 számú határjelek között
1995., 1997. és 1998. években történt meg.

MÉRILÓ
MÉRETARÁNY **1:5000**

Izdelano v Budimpešti v letu 1999
Készült Budapesten az 1999. évben.



Magyar részről a geodéziai munkákat irányította:
Busics Imre okleveles mérnök
Földmérési és Távérzékelési Intézet

Busics Imre