ÖSSZESÍTŐ KIMUTATÁS

a magyar-román államhatáron a közös ellenőrzések során az 1925. június 27-én készült az A, B, C, D, E, F, G, H, K, I határszakaszok és 1950. augusztus 22-én készült az N határszakasz eredeti

„A HATÁRVONAL ÉS HATÁRKÖVEINEK HELYSZÍNRAJZI LEÍRÁSA"

adataiban megállapított változásokról és kiegészítésekről

1979

Tartalomjegyzék:

N	határszakasz	5. oldalszámtól	11. oldalszámig
A	határszakasz	13. oldalszámtól	21. oldalszámig
B	határszakasz	23. oldalszámtól	33. oldalszámig
C	határszakasz	35. oldalszámtól	75. oldalszámig
D	határszakasz	77. oldalszámtól	99. oldalszámig
E	határszakasz	101. oldalszámtól	113. oldalszámig
F	határszakasz	115. oldalszámtól	143. oldalszámig
G	határszakasz	145. oldalszámtól	153. oldalszámig
H	határszakasz	155. oldalszámtól	177. oldalszámig
K	határszakasz	179. oldalszámtól	189. oldalszámig
L	határszakasz	191. oldalszámtól	217. oldalszámig

AZ „N" SZAKASZ
HATÁRJELEINEK LEIRÁSA

A kő száma – Nr. borne	Terület – Teritoriul: Ország – Stat	Vármegye – Județul	Járás – Plasa	Község – Comuna	1:5000 térkép lap száma	A kő neme – Felul borne	Helyszínrajz – Crochiu de amplasament	A pont stereografikus összrendezői: +X m	+X cm	−Y m	−Y cm	Adatok a meghatározáshoz: A szomszédos határkő – Borne vecine: Irányá – Directia	A kő száma – Nr. borne	Törés szöge – Unghiu °	'	"	Távolsága – Distanta m	cm	Dél-szöge – Orientare °	'	"
1	2	3	4	5	6	7	8	9	10	11	12	13	14	15	16	17	18	19	20	21	22
N3/1	R	TIMIȘ-TORONTAL	CSANÁD	KISZOMBOR	SÂNNICOLAUL-MARE	BEBA-VECHE	1	I		149880	40	94589	22	↑ N3/4		0	0	0	117 (117 | 63 61)	8	18	53
												↓ N3		188 (188	36 36	28 40)	77 (77	88 87)	196	55	21
N3	R	TIMIȘ-TORONTAL	CSANÁD	KISZOMBOR	SÂNNICOLAUL-MARE	BEBA-VECHE	1	P	MNK N3 határvonal N4 határvonal N3/5 R.S.ROMANIA	149805	89	94611	89	↑ N3/2		0	0	0	77 (77 | 88 87)	16	55	21
												↓ N4		285 (285	44 44	17 33)	110 (110	84 86)	302	39	38
N4	M	TIMIȘ-TORONTAL	CSANÁD	KISZOMBOR	SÂNNICOLAUL-MARE	SZÖREG	1	P	MNK N5 határvonal N3 határvonal N4 R.S.ROMANIA	149865	71	94705	21	↑ N3		0	0	0	110 (110 | 84 86)	122	39	38
												↓ N5		81 (81	09 10	00 03)	176 (176	81 85)	203	48	38
N7/1	M	TIMIȘ-TORONTAL	CSANÁD	KISZOMBOR	KÜBEKHÁZA		2	I		147910	12	96255	27	↑ N7/4		0	0	0	321 (322 | 99 01)	41	29	10
												↓ N7/6		180 (180	00 00	51 57)	212 (212	10 10)	221	30	01

Reper pon Nr. de ordine	A látókörben lévő pontok – Punctele turului de orizont: Neve vagy megjelölése – Numele sau denumirea	Irány-szöge – Unghiuri °	'	"	Távolsága – Distanta km	hm	A körbeikte-tett kő részle-es meghatá-rozása – Reperaj partial pentru determinarea punctului: Met.	cm	Abszcisza (+)	cm	Reperaj particular al bornelor intermediare: Rendező	cm	Ordonata (+)	cm	A pontok helyzet vázlata – Crochiul elementelor de reperaj	A kő csúcsának magassága – Altitudinea varfului borne: m	cm	Megjegyzés és észrevétel – Descriere si observatii
23	24	25	26	27	28	29	30	31	32	33					34	35	36	37
															MNK N3 N3/2 N3/4 R.S.ROMANIA			
															MNK N3 N3/2 N4 R.S.ROMANIA			
															MNK N5 N3 N4 R.S.ROMANIA			
															MNK N7/6 N7/5 N7/4 R.S.ROMANIA			

A kő száma – Nr. bornei	Terület – Teritoriul: Ország – Statul	Vármegye – Județul	Járás – Plasa	Község – Comuna	1:5000 térkép lap száma – Indicarea hărții 1:5000	A kő neve – Felul bornei	Helyszínrajz – Crochiu de amplasament	A pont stereografikus összrendezői – Coordonate absolute rectangulare +X m	+X cm	-Y m	-Y cm
1	2	3	4	5	6	7	8	9	10	11	12
$N\frac{7}{6}$	R	TIMIȘ-TORONTAL	SÂNNICOLAUL-MARE	BEBA-VECHE	2	I		147751	27	96395	81
$N\frac{11}{3}$					2	I		147286	39	98538	08
$N\frac{11}{4}$	M	CSANÁD	KISZOMBOR	KÜBEKHÁZA	2	I		147096	71	98819	56

Adatok a meghatározáshoz – Elemente de reperaj

A szomszédos határkő – Borne vecine

Irányv. – Direcția: A kő száma – Nr. bornei	Törés szöge – Unghiul °	'	"	Távolsága – Distanța m	cm	Dél.-szöge – Orientare °	'	"
13	14	15	16	17	18	19	20	21	22
→ $N\frac{7}{5}$	0	0	0	212 (212	10 10)	41	30	01
← N 8	180 (180	37 37	17 26)	183 (183	63 63)	222	07	18
→ $N\frac{11}{2}$	0	0	0	376 (376	44 52)	55	49	33
← $N\frac{11}{4}$	180 (180	11 12	58 32)	339 (339	43 32)	236	01	31
→ $N\frac{11}{3}$	0	0	0	339 (339	43 32)	56	01	31
← $N\frac{11}{5}$	179 (179	40 39	02 51)	352 (352	80 71)	235	41	33

– Elemente de reperaj

A látókörben lévő pontok – Punctele turului de orizont

Reper pontok száma	perből	Neve vagy megjelölése – Numele sau denumirea	Irány-szöge – Unghiuri °	'	"	Távolsága – Distanța km	hm
23		24	25	26	27	28	29

A közbeiktatott kőrészletes meghatározása – Reperaj particular bornelor intermediare

Mértszék (+) – Abscisa	cm	Rendező (+) – Ordonate m	cm
30	31	32	33

A pontok helyzet vázlata – Crochiul elementelor de reperaj

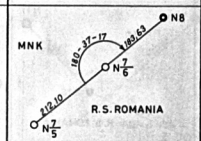

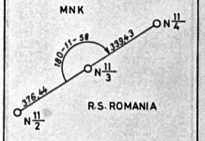

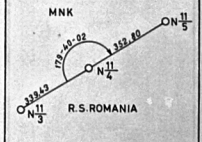

A kő csúcsának magassága – Altitudinea vârfului bornei: m	cm	Megjegyzés és észrevétel – Descriere si observatii
35	36	37

„N" SZAKASZ SECŢIUNEA: „N"

A kő száma – Nr. bornei	Terület – Teritoriul: Ország – Statul	Vármegye – Județul	Járás – Plasa	Község – Comuna	1:5000 térkép lap száma – Indicarea hartii 1:5000	A kő neme – Felul bornei	Helyszínrajz – Crochiu de amplasament (É N, D S)	A pont stereo grafikus összrendezői +X m	+X cm	Coordonate absolute rectangulare −Y m	−Y cm	Iránya – Directia	A kő – Nr. száma – bornei	Adatok a meghatározáshoz – A szomszédos határkő – Borne vecine: Törés szöge °	Törés szöge '	Unghiu °	Távolsága m	Distanța cm	Dél szöge °	Orientare '	Orientare °
1	2	3	4	5	6	7	8	9	10	11	12	13	14	15	16	17	18	19	20	21	22
N16	R	TIMIŞ-TORONTAL	SÂNNICOLAUL-MARE	BEBA-VECHE	4	P	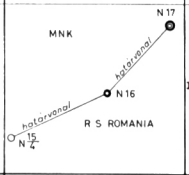	147029	18	102596	20	↑	N 15/4	0	0	0	170 (170	53 52)	50	32	24
												↓	N17	178	11	59	199 (199	05 11)	228	44	23
N17	M	CSANÁD	KISZOMBOR	KISZOMBOR	4	P	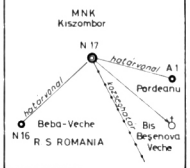	146897	91	102745	83	↑	N16	0	0	0	199 (199	05 11)	48	44	23
												↓	A1	217	30	30	99 (99	18 16)	266	14	53

Reper pontok száma – Elemente de reperaj: A látókörben lévő pontok – Punctele turului de orizont: Neve vagy megjelölése	Numele sau denumirea	Irány-szöge °	Unghiuri	Távolsága km	Distanța hm	A közbeiktatott kőrészletes meghatározása: Metszék (+) m	Abscisă cm	Reperaj particular al bornelor intermediare: Rendező (−) m	Ordonate cm	A pontok helyzet vázlata – Crochiul elementelor de reperaj (É N, D S)	A kő csúcsának magassága m	Altitudinea virfului bornei cm	Megjegyzés és észrevétel – Descriere si observatii
23	24	25	26	27	28	29	30	31	32	33	34	35	36	37
										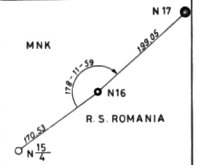			
										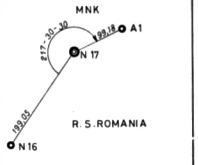			

AZ „A" SZAKASZ
HATÁRJELEINEK LEÍRÁSA

„A" SZAKASZ SECŢIUNEA: „A"

A kő száma – Nr. bornei	Terület – Teritoriul: Ország – Statul	Vármegye – Județul	Járás – Plasa	Község – Comuna	1:5000 térkép lap száma – Indicarea hartii 1:5000	A kő neme – Felul bornei	Helyszínrajz – Crochiu de amplasament	A pont stereografikus összrendezői +X m	cm	Coordonate absolute rectangulare −Y m	cm	Adatok a meghatározáshoz – Elemente de reperaj: A szomszédos határkő – Borne vecine: Irányt – Directia	A kő száma – Nr. bornei	Törés szöge °	'	Unghiu °	Távolsága m	Distanța cm	Délszöge °	Orientare °	'
1	2	3	4	5	6	7	8	9	10	11	12	13	14	15	16	17	18	19	20	21	22
N17	M R	CSANÁD TIMIŞ-TORONTAL	KISZOMBOR SÂNNICOLAUL-MARE	KISZOMBOR PORDEANU	1	F.S.	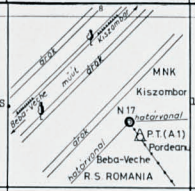	146897	91	102745	83	↑	N16	0	0	C	199 (199 a)	05 (11)	48	44	23
												↓	A 1	217 (217	30 31 b	30 28)	99 (99 c	18 16)	266	14	53
A1					1	P		146891	42	102844	80	↑	N17	0	0	0	99 (99 c	18 16)	86	14	53
												↓	A 2	180 (180	01 00 d	15 18)	176 (176	11 12)	266	16	08
A10					1	P		147314	75	104810	62	↑	A9	0	0	C	233 (233	22 25)	148	29	44
												↓	A11	155 (155	20 21	48 14)	302 (302	49 54)	303	50	32

Reper pontok száma – Nr. reperelor	A látókörben lévő pontok – Punctele turului de orizont: Neve vagy megjelölése	Numele sau denumirea	Irányszöge °	'	Unghiuri °	Távolsága km	Distanța hm	A közbeiktatott kőrészletes meghatározása: Metszék (+) m	Abscise cm	Reperaj particular bornelor intermediare: Rendező (−) m	Ordonate cm	A pontok helyzet vázlata – Crochiul elementelor de reperaj	A kő csúcsának magassága m	Altitudinea vírfului bornei cm	Megjegyzés és észrevétel – Descriere si observatii
23	24		25	26	27	28	29	30	31	32	33	34	35	36	37
												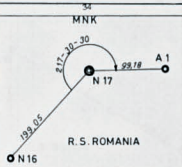			a b c A méréseket csak a román fél végezte.
															c d A méréseket csak a román fél végezte.
												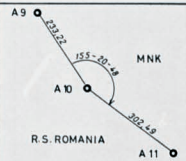			

„A" SZAKASZ SECŢIUNEA: „A"

A kő száma – Nr. bornei	Terület – Teritoriul: Ország – Statul	Vármegye – Județul	Járás – Plasa	Község – Comuna	Indicarea hartii 1:5000 térkép lap száma	A kő neme – Felul bornei	Helyszínrajz – Crochiu de amplasament (É N, D S)	A pont stereografikus összrendezői +X m	+X cm	Coordonate absolute rectangulare −Y m	−Y cm	Adatok a meghatározáshoz – Elemente de reperaj: A szomszédos határkő – Borne vecine: Irányа – Directia	A kő száma – Nr. bornei	Törés szöge °	Unghiu '	Unghiu "	Távolsága m	Distanța cm	Dél szöge °	Orientare '	Orientare "
1	2	3	4	5	6	7	8	9	10	11	12	13	14	15	16	17	18	19	20	21	22
A11	R	TIMIŞ-TORONTAL	SÂNNICOLAUL-MARE	PORDEANU	2	P		147483	21	105061	86	↑	A10	0	0	0	302 (302	49 54)	123	50	32
												↓	A12	180 (180	01 01 a	15 12)	208 (208	45 48)	303	51	47
A 15/1					2	I						↑	A15								
A 15/2					2	I						↓	A16								
A 17/1					2	I						↑	A17								
												↓	A18								

A látókörben lévő pontok – Punctele turului de orizont: Reper pontok száma – Nr. reperelor	Neve vagy megjelölése – Numele sau denumirea	Irányszöge °	Unghiu '	Unghiu "	Távolsága km	Distanța hm	A közbeiktatott kő részletes meghatározása: Metszék m	Abscise cm	Reperaj particular al bornelor intermediare: Rendező m	Ordonate cm	A pontok helyzet vázlata – Crochiul elementelor de reperaj (É N, D S)	A kő csúcsának magassága m	Altitudinea virfului bornei cm	Megjegyzés és észrevétel – Descriere si observatii
23	24	25	26	27	28	29	30	31	32	33	34	35	36	37
														a {A méréseket csak a román fél végezte.
							84	25	+ 0	29				Javítva az 1967 október 2-án, Magyarcsanádon felvett jegyzőkönyv alapján, melyet a két ország határmegbizottja aláírt.
							90	63	+ 0	27				
							129	80	− 2	27				

„A" SZAKASZ

A kő száma – Nr. bornei	Terület – Teritoriul: Ország – Statul	Vármegye – Judeţul	Járás – Plasa	Község – Comuna	1:5000 térkép, lap száma – Indicarea hărții 1:5000	A kő neme – Felul bornei	Helyszínrajz – Crochiu de amplasament	A pont stereografikus összrendezői – Coordonate ab solute rectangulare: +X m	+X cm	−Y m	−Y cm	Adatok a meghatározáshoz – A szomszédos határkő – Borne vecine: Irány – Direcția	A kő száma – Nr. bornei	Törés szöge °	Törés szöge '	Törés szöge "	Távolsága km	Távolsága hm	Dél-szöge °	Dél-szöge '	Dél-szöge "
1	2	3	4	5	6	7	8	9	10	11	12	13	14	15	16	17	18	19	20	21	22
A 19/1	R	M	CSANÁD	KISZOMBOR	2	I	MNK, határvonal, út, A 19, R.S. ROMANIA					↑	A 19								
A 19/2					2	I						↓	A 20								
A 50	R	M	TIMIŞ–TORONTAL	SÂNNICOLAUL-MARE	5	P		144240	76	111670	70	↑	A 49	0	0	0	60 (60 | 78 84)	359	09	06
												↓	A 51	112 (112	25 25	56 55)	155 (155	55 63)	111	35	02
A 51	M	CSANÁD	KISZOMBOR	CENADUL-MARE	5	P	MNK, határvonal, árok, út, A 51, R.S. ROMANIA	144183	54	111526	06	↑	A 50	0	0	0	155 (155 | 55 63)	291	35	02
												↓	A 52	293 (293	51 49	36 09)	294 (294	88 81)	225	26	38

Reper pon Nr. de ordine	A látókörben lévő pontok – Punctele turului de orizont: Neve vagy megjelölése – Numele sau denumirea	Irány-szöge °	Irány-szöge '	Irány-szöge "	Távolsága km	Távolsága hm	A közbeiktatott kőrészlet megmérése – Măsurarea porțiunii intermediare: Mértszék (+) – Ax (+)	Mértszék cm	Reperaj parțial – Reperaj parțial pentru porțiunea intermediară: Rendező (+) – Ordonată (+)	Rendező cm	A pontok helyzet vázlata – Crochiul elementelor de reperaj	A kő csúcsának magassága – Altitudinea vârfului bornei: m	A kő csúcsának magassága – Altitudinea vârfului bornei: cm	Megjegyzés és észrevétel – Descriere și observații
23	24	25	26	27	28	29	30	31	32	33	34	35	36	37
							65	17	+ 0	07	MNK, A 19, A 19/1, A 19/2, A 20, R.S. ROMANIA			
							184	41	− 0	30				
											A 51, R.S. ROMANIA, A 50, MNK, A 49			A 51, R.S. ROMANIA, A 50, MNK
											A 52, MNK, R.S. ROMANIA, A 51, A 50			

„A" SZAKASZ

SECȚIUNEA: „A"

A kő száma – Nr. borne	Terület – Teritoriul: Ország – Statul	Vármegye – Județul	Járás – Plasa	Község – Comuna	1:5000 térkép lap száma – Indicarea hărții	A kő neme – Felul bornei	Helyszínrajz – Crochiu de amplasament	A pont sztereografikus összrendezői: +X m	cm	−Y m	cm
1	2	3	4	5	6	7	8	9	10	11	12
A 52/1	M	R			6	I					
A 52/2					6	I					
A 54/1					6	I					
A 54/2					6	I					
A 60					6	P	MNK; Autostrada; Calea ferată; Autostrăzi; A 59/1; R.S.ROMANIA	143308	12	112158	40

Adatok a meghatározáshoz

A szomszédos határkő – Borne vecine: Iránya – Direcția	A kő száma – Nr. borne	Törés szöge °	'	"	Unghiu	Távolsága km	hm	Distanța m	cm	Dél-szöge °	'	"	Orientare	Reper pontok Nr. reperelor	A látókörben lévő pontok – Punctele turului de orizont: Neve vagy megjelölése – Numele sau denumirea	Irány-szöge °	'	"	Unghiuri	Távolsága km	hm	Distanța m	cm	A közbeiktatott kőrészletes meghatározása: Magasság (+) – Altitudinea (−) m	cm	Reperaj particular bornelor intermediare: Rendező (+) – Ordonate (−) m	cm	A pontok helyzet vázlata – Crochiul elementelor de reperaj	A kő csúcsának magassága – Altitudinea vârfului bornei m	cm	Megjegyzés és észrevétel – Descriere si observatii
13	14	15	16	17		18	19			20	21	22		23	24	25	26	27		28	29			30	31	32	33	34	35	36	37
↑	A 52																													
↓	A 53																							147	75	− 5	63	MNK; A 53; A 52/2; A 52/1; A 52; R.S.ROMANIA			Javítva az 1967 október 2-án Magyarcsanádon felvett jegyzőkönyv alapján, melyet a két ország határmegbizottja aláírt.
																								294	64	− 11 d	11			a o	Az eredeti méréseket csak a román fél végezte.
↑	A 54																													
↓	A 55																							19	65 h	− 25	40	R.S.ROMANIA; A 54/2; A 54/1; A 54; A 55; MNK			Javítva az 1967 október 2-án Magyarcsanádon felvett jegyzőkönyv alapján, melyet a két ország határmegbizottja aláírt.
																								42	55 i	− 25	20			h i	Az eredeti méréseket csak a román fél végezte.
↑	A 59	0	0	0		63	81	99	25	31																				
						(63	89																							
					R	106	31	42		85	09	205	57	13																
					PP 1	(106	25 f	55)		(85 g	15)																			
↓					M	66	21	22		421	99	165	46	53														P.P.1.; 422.99; MNK; P.P.1.; A 59; 63.87; 86.21.22; 86.11.46; 86.88; A 60; R.S.ROMANIA			A méréseket csak a román fél végezte.
					PP1	(66	21 h	22)		(421 k	99)																		f g	
																													h k	Közvetett mérésből származó érték.

A „B" SZAKASZ

HATÁRJELEINEK LEIRÁSA

„B" SZAKASZ

A kő száma – Nr. bornei	Terület – Teritoriul: Ország – Statul	Vármegye – Județul	Járás – Plasa	Község – Comuna	1:5000 térkép – Indicarea hartii 1:5000: lap száma	A kő neme – Felul bornei	Helyszínrajz – Crochiu de amplasament (É N D S)	A pont stereografikus összrendezői: +X m	+X cm	Coordonate absolute rectangulare: -Y m	-Y cm	Adatok a meghatározáshoz: A szomszédos határkő – Borne vecine: Irány – Directia	A kő száma – Nr. bornei	Törés szöge °	Törés szöge '	Unghiu "	Távolság m	Distanța cm	Dél-szög °	Dél-szög '	Orientare "
1	2	3	4	5	6	7	8	9	10	11	12	13	14	15	16	17	18	19	20	21	22
B 17/1	R	ARAD	PECICA	NĂDLAK	14	I						↑	B17								
B 17/2					14	I															
B 17/3					14	I															
B 17/4					14	I															
B 17/5					14	I															
B 17/6					14	I						↓	B18								
B 20/1		CSANÁD	NAGYLAK	NAGYLAK	14	I						↑	B20								
B 20/2					14	I						↓	B21								

Reper pon. Nr. de ordine	Neve vagy megjelölése – Numele sau denumirea	Irány-szöge °	Irány-szöge '	Unghiuri "	Távolság km	Distanța hm	Akörbeiktatott kőrészlet meghatározása: Méretek (+) m	Méretek (+) cm	Abscisele (-) m	Abscisele (-) cm	Reperaj particular al bornelor intermediare: Rendező (±) m	Rendező (±) cm	Ordonate m	Ordonate cm	A pontok helyzet vázlata – Crochiul elementelor de reperaj (É N D S)	A kő összesített magassága: m	Altitudinea vîrfului bornei cm	Megjegyzés és észrevétel – Descriere si observatii
23	24	25	26	27	28	29	30	31	32	33	34					35	36	37
							36	14	-	9	90							
							80	66	-	8	15							
							129	35	-	13	43							
							166	25	-	22	34							
							214	85	-	26	18							
							226	92	-	21	47							
							158	60	+	6	82							
							314	38	+	11	15							

„B" SZAKASZ SECŢIUNEA: „B"

A kő száma – Nr. bornei	Terület – Teritoriul: Ország – Statul	Vármegye – Județul	Járás – Plasa	Község – Comuna	1:5000 térkép lap száma – Indicarea hartii 1:5000	A kő neme – Felul bornei	Helyszínrajz – Crochiu de amplasament (É N, D S)	A pont stereografikus összrendezői +X m	cm	Coordonate absolute rectangulare −Y m	cm	Adatok a meghatározáshoz – Elemente de reperaj: A szomszédos határkő – Borne vecine: Irányа – Directia	A kő Nr. száma – bornei	Törés szöge °	Unghiu '	Unghiu "	Távolsága m	Distanța cm	Dél szöge °	Orientare '	Orientare "
1	2	3	4	5	6	7	8	9	10	11	12	13	14	15	16	17	18	19	20	21	22
B 59/1	M R	CSANÁD ARAD	BATTONYA PECICA	MEZŐHEGYES NĂDLAK	18	I						↑	B59								
												↓	B60								
B106	M R	CSANÁD ARAD	BATTONYA PECICA	BATTONYA PEREGUL MIC	22	P	MNK Battonya; P.T.(360); B106; határvonal út; Peregul Mic; Pecica Maghiară; R.S. ROMANIA	134611	07	149795	38	↑	B105	0	0	0	368 (368	39 23)	93	49	55
												↓	B107	164 (164	19 19	31 05)	231 (231	35 20)	258	09	26
B 106/1	R	ARAD	PECICA	PECICA MAGHIARĂ	22	I						↑	B106								
												↓	B107								
B107	M	CSANÁD	BATTONYA	BATTONYA	23	P	MNK Battonya; B 107; határvonal út; Pecica Romana; Pecica Maghiară; R.S. ROMANIA	134563	59	150021	81	↑	B106	0	0	0	231 (231	35 20)	78	09	26
												↓	B108	180 (180	44 44	32 20)	287 (287	54 45)	258	53	58

Reper pontok száma – Nr. reperelor	A látókörben lévő pontok – Punctele turului de orizont: Neve vagy megjelölése – Numele sau denumirea	Irányszöge °	Unghiu '	Unghiu "	Távolsága km	Distanța hm	A közbeiktatott kőrészletes meghatározása: Metszék (+)	Abscise cm	Reperaj particular bornelor intermediare: Rendező (+)	Ordonate cm	A pontok helyzet vázlata – Crochiul elementelor de reperaj (É N, D S)	A kő csúcsának magassága m	Altitudinea virfului bornei cm	Megjegyzés és észrevétel – Descriere si observatii
23	24	25	26	27	28	29	30	31	32	33	34	35	36	37
							149	99	– 0	09	MNK; B 59; 149,99; (276,20); B 60; 0,09; B 59/1; R.S. ROMANIA			Javítva az 1967 október 2-án Magyarcsanádon felvett jegyzőkönyv szerint, melyet a két ország határmegbizottja aláírt.
1	B 105	0	0	0	0	4					MNK; Battonya; B 105; 368,39; 164-19-31; P.T.(360); B 107; 231,35; B 106; Tornea; Peregul Mic; R.S. ROMANIA			a A méréseket csak a magyar fél végezte.
2	P.T. (360)	20	09	38	0	0								
3	Battonya a	119	06	29	3	8								
4	B 107	164	19	31	0	2								
5	Tornea a	178	50	08	10	1								
6	Peregul Mic	332	38	20	3	3								
							155	35	0	00	MNK; B 106/1; 155,35; (231,20); B 107; B 106; R.S. ROMANIA			
											MNK; 180-44-32; 231,35; 287,54; B 106; B 107; B 108; R.S. ROMANIA			

„B" SZAKASZ

A kő száma – Nr. bornei	Terület – Teritoriul: Ország – Statul	Vármegye – Județul	Járás – Plasa	Község – Comuna	1:5000 térkép lap száma – Indicarea hartii 1:5000	A kő neme – Felul bornei	Helyszínrajz – Crochiu de amplasament	A pont stereografikus összrendezői: +X m	+X cm	−Y m	−Y cm	Irány – Direcția	A kő száma – Nr. bornei	Törés szöge °	Törés szöge '	Törés szöge "	Unghiu	Távolság km	Távolság hm	Distanța m	Dél-szöge °	Dél-szöge '	Dél-szöge "	Orientare	Megjegyzés és észrevétel – Descriere si observatii
1	2	3	4	5	6	7	8	9	10	11	12	13	14	15	16	17	18	19		20	21		22		
107 / B 1					23	I						↑	B107												
												↓	B108												
B108					23	P		134508	23	150303	97	↑	B107	0	0	0	287 (287	54 45)		78	53	58		
												↓	B109	179 (179	27 27	32 23)	380 (380	79 68)		258	21	30		
108 / B 1					23	I						↑	B108												
108 / B 2					23	I						↓	B109												
B109	M	R	CSANÁD	ARAD	23	P	MNK; út; határvonal; határvonal; B 109; R.S. ROMANIA	134431	39	150676	93	↑	B108	0	0	0	380 (380	79 68)		78	21	30		
												↓	B110	178 (178	07 07	06 09)	419 (419	69 57)		256	28	36		
109 / B 1					23	I						↑	B109												
109 / B 2					23	I						↓	B110												

SECȚIUNEA: „B"

Reper pont Nr. rețea	A kő száma – Nr. bornei	Neve vagy megjelölése – Numele sau denumirea	Irány-szöge °	Irány-szöge '	Irány-szöge "	Unghiuri	Távolsága km	Távolsága hm	Distanța m	A közbeiktatott kőrészletes meghatározása: Méretek (+) – Abscise m	Abscise cm	Reperaj particular al bornelor intermediare: Rendező (+) – Ordonate m	Ordonate cm	A pontok helyzet vázlata – Crochiul elementelor de reperaj	A kő csúcsának magassága: m	Altitudinea vîrfului bornei: cm	Megjegyzés és észrevétel – Descriere si observatii
23	24	25	26	27	28	29		30	31	32	33	34			35	36	37
								174	27	0	00	MNK; 176,27; (287,54); B 107; B 107/1; B 108; R.S. ROMANIA			
												MNK; 179-27-32; 380,79; 287,54; B 107; B 108; B 109; R.S. ROMANIA			
								132	14	0	00	MNK; 132,14; 255,18; (380,68); B 108; B 108/1; B 108/2; B 109; R.S. ROMANIA			
								255	18	0	00				
												MNK; 178-07-06; 419,69; 380,79; B 108; B 109; B 110; R.S. ROMANIA			
								130	12	0	00	MNK; 130,12; 271,74; (419,57); B 109; B 109/1; B 109/2; B 110; R.S. ROMANIA			
								271	74	0	00				

„B" SZAKASZ

A kő száma – Nr. borne	Terület – Teritoriul: Ország – Statul	Vármegye – Județul	Járás – Plasa	Község – Comuna	1:5000 térkép lap száma – Indicarea hartii 1:5000	A kő neme – Felul bornei	Helyszínrajz – Crochiu de amplasament	A pont stereografikus összrendezői – Coordonate absolute rectangulare +X m	+X cm	-Y m	-Y cm	Adatok a meghatározáshoz: A szomszédos határkő – Borne vecine: Irány – Directia	A kő száma – Nr. borne	Törés szöge – Unghiu °	'	"	Távolsága – Distanta m	cm	Dél-szöge – Orientare °	'	"
1	2	3	4	5	6	7	8	9	10	11	12	13	14	15	16	17	18	19	20	21	22
												↑	B109	0	0	0	419	69	76	28	36
																	(419	57)			
B110					23	P		134333	25	151084	98										
												↓	B111	179	31	44	322	87	256	00	20
														(179	31	39)	(322	79)			
110/B 1					23	I						↑	B110								
												↓	B111								
												↑	B110	0	0	0	322	87	76	00	20
																	(322	79)			
B111					23	P		134255	17	151398	27										
												↓	B112	176	34	34	404	78	252	34	54
														(176	34	34)	(404	67)			
111/B 1					23	I						↑	B111								
111/B 2					23	I															
111/B 3					23	I						↓	B112								
												↑	B111	0	0	0	404	78	72	34	54
																	(404	67)			
B112					23	P	MNK Canton B112/1 B111/3 határvonal Pecica R.S. ROMANIA	134134	00	151784	49										
												↓	B113	169	04	42	407	18	241	39	36
														(169	04	29)	(407	07)			

SECȚIUNEA: „B"

Reper pon. Nr. rețelei	A kő száma	A látókörben lévő pontok – Punctele turului de orizont: Neve vagy megjelölése – Numele sau denumirea	Irány-szöge – Unghiuri °	'	"	Távolsága – Distanta km	hm	A közbeiktatott kő részlése és meghatározása – Reperaj particular al bornelor intermediare: Mértszék (+) – Masa (+)	cm	Abscisa – Ordonata: Rendező (+) m	cm	A pontok helyzet vázlata – Crochiul elementelor de reperaj	A kő csúcsának magassága – Altitudinea vîrfului bornei: m	cm	Megjegyzés és észrevétel – Descriere si observatii
23	24	25	26	27	28	29	30	31	32	33	34	35	36	37
											MNK B 109 419,69 B 110 179-31-44 322,87 B 111 R.S. ROMANIA			
							188	17	0	00	MNK B 110 188,17 B 110/1 (322,79) B 111 R.S. ROMANIA			
											MNK B 110 322,87 B 111 176-34-34 404,78 B 112 R.S. ROMANIA			
							140	85	- 1	10	MNK B 111 140,85 B 111/1 262,25 B 111/2 376,68 B 111/3 (404,67) B 112 R.S. ROMANIA			
							242	25	- 1	90				
							374	48	- 2	91				
											MNK B 111 404,78 B 112 169-04-42 407,18 B 113 R.S. ROMANIA			

„B" SZAKASZ

SECȚIUNEA: „B"

A kő száma – Nr. bornei	Terület – Teritoriul: Ország – Statul	Vármegye – Județul	Járás – Plasa	Község – Comuna	1:5000 térkép, lap száma – Indicarea hărții 1:5000	A kő neme – Felul bornei	Helyszínrajz – Crochiu de amplasament	A pont stereografikus összrendezői – Coordonate absolute rectangulare: +X m	+X cm	−Y m	−Y cm
1	2	3	4	5	6	7	8	9	10	11	12
112 / B 1					23	I					
112 / B 2					23	I					
112 / B 3					23	I					
B113	R	ARAD	PECICA	PECICA ROMÂNĂ	23	P		133940	71	152142	87
113 / B 1	M	CSANÁD	BATTONYA	BATTONYA	23	I					
B114					23	P.S.	MNK, Battonya, Heimtanya (Nővak tanya), P.T.(C1), B 114, Határvonal, R.S.ROMANIA	133766	41	152447	34

Adatok a meghatározáshoz – A szomszédos határkő – Borne vecine: Irány – Directia, A kő száma – Nr. bornei	Törés szöge °	'	"	Unghiu	Távolsága m	cm	Distanța	Dél-szöge °	'	"	Orientare
13	14	15	16	17	18	19		20	21	22	
↑	B112	0	0	0	407 (407	18 07)		61	39	36	
↓	B113										
↑	B112	0	0	0	407 (407	18 07)		61	39	36	
↓	B114	178 (178	33 33	01 55)	350 (350	83 65)		240	12	37	
↑	B113										
↓	B114										
↑	B113	0	0	0	350 (350	83 65)		60	12	37	
↓	C 1	273 (273	14 13	00 03)	176 (176	39 37)		333	26	37	

Reper pon. Nr. reț. / Punctele de reper – Elemente de reperaj: Neve vagy megjelölése – Numele sau denumirea	A látókörben lévő pontok – Punctele turului de orizont: Irány-szöge °	'	"	Unghiuri	Távolsága km	hm	Distante	A közbeiktatott kő részére meghatározása – Reperaj particular al bornelor intermediare: Méretszék m	Abscisa cm	Rendező (+) m	Ordonate (−) cm	A pontok helyzet vázlata – Crochiul elementelor de reperaj
24	25	26	27		28	29		30	31	32	33	34
								14	65	− 0	15	MNK, B 113, B 112 3, B 112 2, B 112 1, B 112, R.S. ROMANIA
								121	75	− 0	10	
								252	36	0	00	
												MNK, B 114, B 113, B 112, R.S. ROMANIA
								169	65	0	00	MNK, B 114, B 113 1, B 113, R.S. ROMANIA
												MNK, B 114, B 113, C1, R.S. ROMANIA

A kő csúcsának magassága – Altitudinea vîrfului bornei: m	cm	Megjegyzés és észrevétel – Descriere si observatii
35	36	37
		A C 1 határpont koordinátája: x = + 133 924,19 y = − 152 526,20

A „C" SZAKASZ
HATÁRJELEINEK LEIRÁSA

„C" SZAKASZ

A kő száma – Nr. borne	Terület – Teritoriul: Állam – Statul	Vármegye – Judeţul	Járás – Plasa	Község – Comuna	1:5000 lap száma – indicarea hărții 1:5000	A kő neme – Felul borne	Helyszínrajz – Crochiu de amplasament	A pont stereo grafikus összrendezői: +X m	+X cm	Coordonate absolute rectangulare: −Y m	−Y cm	Adatok a meghatározáshoz – A szomszédos határkő – Borne vecine: Irányа – Directia	A kő száma – Nr borne	Törés szöge – Unghiu °	'	"	Távolsága – Distanța m	cm	Dél-szöge – Orientare °	'	"
1	2	3	4	5	6	7	8	9	10	11	12	13	14	15	16	17	18	19	20	21	22
							É N D S						C 2	0	0	0	390	25	154	30	54
																	(390	12)			
C 3								134590	25	152850	92										
					23	P							C 4	181	00	10	391	18	335	31	04
														(181	00	04	(391	05)			
													C 3	0	0	0	391	18	155	31	04
																	(391	05)			
C 4								134946	26	153013	03										
					24	P							C 5	180	00	58	309	91	335	32	02
														(180	00	01	(309	80)			
							MNK határvonal drót / kőrakás határ / határvonal út / C8 / R.S. ROMANIA						C 7	0	0	0	319	34	89	31	15
																	(319	34)			
C 8								135809	57	153725	86										
					24	P							C 9	191	54	47	363	40	281	26	02
														(191	54	59)	(363	37)			

SECŢIUNEA: „C"

Reper pont Nr.	A látókörben lévő pontok – Punctele turului de orizont: Neve vagy megjelölése – Numele sau denumirea	Irány-szöge – Unghiu °	'	"	Távolsága – Distanța km	hm	A közbeiktatott kőrészlelés meghatározása – Metszék	+	Abszcisa m	cm	Reperaj particular intermediar pentru – Rendező	+	Ordonate m	cm	A pontok helyzetvázlata – Crochiul elementelor de reperaj	A kő csúcsának magassága – Altitudinea vîrfului borne: m	cm	Megjegyzés és észrevétel – Descriere si observatii
23	24	25	26	27	28	29	30		31		32		33		34	35		36	37
															C 2 / 390.25 / 181-20-10 / C3 / MNK / R.S. ROMANIA / 331-18 / C4			
															C3 / 331.18 / 180-00-58 / C4 / MNK / R.S. ROMANIA / 309.91 / C5			
															MNK / 191-54-47 / 319.34 / C7 / C8 / 363.40 / C9 / R.S. ROMANIA			

„C" SZAKASZ SECŢIUNEA: „C"

A kő száma – Nr. bornei	Terület – Teritoriul: Ország – Statul	Vármegye – Județul	Járás – Plasa	Község – Comuna	1:5000 térkép lap száma – Indicarea hartii 1:5000	A kő neme – Felul bornei	Helyszínrajz – Crochiu de amplasament (É N, D S)	A pont stereografikus összrendezői +X m	cm	Coordonate absolute rectangulare −Y m	cm	Adatok a meghatározáshoz – Elemente de reperaj: A szomszédos határkő – Borne vecine: Irány – Directia	A kő száma – Nr. bornei	Törés szöge °	Unghiu '	Unghiu "	Távolsága m	Distanța cm	Dél-szöge °	Orientare '	Orientare "
1	2	3	4	5	6	7	8	9	10	11	12	13	14	15	16	17	18	19	20	21	22
C 9	M R	CSANÁD ARAD	BATTONYA PECICA	BATTONYA PECICA ROMÂNĂ	24	P	MNK határvonal árok határvonal út C 9 R.S. ROMANIA	135881	61	154082	05	↑	C 8	0	0	0	363 (363	40 37)	101	26	02
												↓	C10	180 (180	28 28	38 36)	382 (382	34 30)	281	54	40
C13					24	P		136222	60	155444	68	↑	C12	0	0	0	260 (260	26 22)	114	02	45
												↓	C14	179 (179	49 49	24 51)	253 (253	78 74)	293	52	09
C14					24	P	MNK Szionda puszta határvonal Pusta Sionda határvonal C 14 árok P.T.(CII) út út rog kiegyik R.S. ROMANIA	136325	29	155676	75	↑	C13	0	0	0	253 (253	78 74)	113	52	09
												↓	C15	82 (82	25 25	27 39)	300 (300	90 87)	196	17	36

Reper pontok száma – Nr. repereloi	A látókörben lévő pontok – Punctele turului de orizont: Neve vagy megjelölése – Numele sau denumirea	Irányszöge °	Unghiuri '	Unghiuri "	Távolsága km	Distanța hm	A közbeiktatott kő részletes meghatározása: Metszék (+) m	Abscise cm	Reperaj particular bornelor intermediare: Rendező (−) m	Ordonate cm	A pontok helyzet vázlata – Crochiul elementelor de reperaj (É N, D S)	A kő csúcsának magassága m	Altitudinea vírfului bornei cm	Megjegyzés és észrevétel – Descriere si observatii
23	24	25	26	27	28	29	30	31	32	33	34	35	36	37
											MNK 363,40 180-28-38 382,34 C8 C9 C10 R.S. ROMANIA			
											MNK 260,26 179-49-24 253,78 C12 C13 C14 R.S. ROMANIA			
											MNK 253,78 82-25-27 300,90 C13 C14 C15 R.S. ROMANIA			

„C" SZAKASZ SECŢIUNEA: „C"

A kő száma – Nr. bornei	Terület – Teritoriul: Ország – Statul	Vármegye – Judeţul	Járás – Plasa	Község – Comuna	Indicarea hartii 1:5000 térkép lap száma	A kő neme – Felul bornei	Helyszínrajz – Crochiu de amplasament (É N, D S)	A pont stereografikus összrendezői: +X m	+X cm	Coordonate absolute rectangulare: −Y m	−Y cm	Adatok a meghatározáshoz – Elemente de reperaj: A szomszédos határkő – Borne vecine: Iránya – Directia	A kő száma – Nr. bornei	Törés szöge °	Unghiu '	Unghiu "	Távolsága m	Distanţa cm	Dél szöge °	Orientare '	Orientare "
1	2	3	4	5	6	7	8	9	10	11	12	13	14	15	16	17	18	19	20	21	22
C18	M R	CSANÁD ARAD	BATTONYA PECICA	BATTONYA PECICA ROMÂNĂ	25	P		135077	67	156042	85	↑	C17	0	0	0	351 (351	27 22)	16	24	01
												↓	C19	268 (268	52 54	25 24)	314 (314	61 53)	285	16	26
C19					25	P	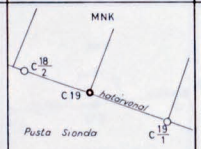	135160	55	156346	35	↑	C18	0	0	0	314 (314	61 53)	105	16	26
												↓	C20	180 (179	00 59	08 55)	385 (385	43 30)	285	16	34
C20					25	P	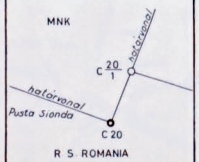	135262	10	156718	16	↑	C19	0	0	0	385 (385	43 30)	105	16	34
												↓	C 20/2	90 (90	35 33	10 38)	243 (243	56 52)	195	51	44

A látókörben lévő pontok – Punctele turului de orizont: Reper pon Nr. retok száma perelor	Neve vagy megjelölése	Numele sau denumirea	Irányszöge °	Unghiuri '	Unghiuri "	Távolsága km	Distanţe hm	A közbeiktatott kőrészletes meghatározása: Metszék (+)	Abscise	Reperaj particular bornelor intermediare: Rendező (−)	Ordonate	A pontok helyzet vázlata – Crochiul elementelor de reperaj (É N, D S)	A kő csúcsának magassága m	Altitudinea vîrfului bornei cm	Megjegyzés és észrevétel – Descriere si observatii
23	24		25	26	27	28	29	30	31	32	33	34	35	36	37
															
															
												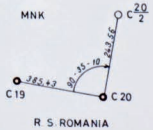			

„C" SZAKASZ

A kő száma – Nr bornei	Terület – Teritoriul: Ország – Statul	Vármegye – Județul	Járás – Plasa	Község – Comuna	1:5000 térkép lap száma – Indicarea hărții 1:5000	A kő neme – Felul bornei	Helyszínrajz – Crochiu de amplasament (É N D S)	A pont sztereografikus összrendezői – Coordonate absolute rectangulare: +X m	+X cm	−Y m	−Y cm	Adatok a meghatározáshoz – A szomszédos határkő – Borne vecine: Irány – Direcția	A kő száma – Nr bornei	Törés szöge °	Törés szöge '	Törés szöge "	Távolsága m	Távolsága cm	Dísztanya	Dél-szöge °	Dél-szöge '	Dél-szöge "	Orientare
1	2	3	4	5	6	7	8	9	10	11	12	13	14	15	16	17	18	19	20	21	22	23	24
C20/2	R	CSANÁD	BATTONYA	PECICA	25	I		135027	82	156784	73		C20	0	0	0	243 (243	56 52)		15	51	44	
													R PR. 1	179	17	40	181	56		195	09	24	
													M PR. 1	(179 179 (179	17 19 20	58) 55 14)	(181 215 (215	55) 08 33)		195	11	39	
R PR. 2				PECICA ROMÂNĂ	26	PR.		134771	21	156956	50		PR. 1	0	0	0	148 (148	56 63)		56	47	25	
													PR. 3	283 (283	07 07	32 18)	151 (151	08 04)		339	54	57	
M PR. 2					26	PR.		134756	67	156959	90		PR. 1	0	0	0	134 (134	75 77)		61	50	28	
													PR. 3	274 (274	01 00	23 20)	157 (157	01 03)		335	51	51	
R PR. 3					26	PR.		134913	10	157008	38		PR. 2	0	0	0	151 (151	08 04)		159	54	57	
													PR. 4	139 (139	40 41	38 50)	129 (129	36 46)		299	35	35	
M PR. 3					26	PR.		134899	95	157024	10		PR. 2	0	0	0	157 (157	01 03)		155	51	51	
													PR. 4	148 (148	10 11	58 13)	117 (117	56 58)		304	02	49	

– Elemente de reperaj

Reper pon Nr. te ftok számá perelol	A látókörben lévő pontok – Punctele turului de orizont: Neve vagy megjelölése – Numele sau denumirea	Irány-szöge °	Irány-szöge '	Irány-szöge "	Unghiuri	Távolsága km	Távolsága hm	Dis tante	A közbeiktatott kő részleges meghatározása – Reperaj particular al bornelor intermediare: Metszék (+)	Metszék (−)	Abscise	Ren dező (+)	Ren dező (−)	Ordonate	A pontok helyzet vázlata – Crochiul elementelor de reperaj (É N D S)	A kő csúcsának magassága – Altitudinea vîrfului bornei: m	cm	Megjegyzés és észrevétel – Descriere si observatii
23	24	25	26	27		28	29		30		31	32		33	34	35	36	37
															PR1 PR 1 MNK C 20/2 R S ROMANIA C20			
															MNK PR 2 PR1 PR 2 PR1 PR 3 R S ROMANIA			Lásd az eredeti határleirás 94-101 oldalán.
															PR 2 MNK PR 2 PR 3 PR 3 PR 4 R S ROMANIA PR 4			Lásd az eredeti határleirás 94-101 oldalán.

„C" SZAKASZ SECŢIUNEA: „C"

A kő száma – Nr. bornei	Terület – Teritoriul: Ország – Statul	Terület – Teritoriul: Vármegye – Judeţul	Terület – Teritoriul: Járás – Plasa	Terület – Teritoriul: Község – Comuna	1:5000 térkép lap száma – Indicarea hartii 1:5000	A kő neme – Felul bornei	Helyszínrajz – Crochiu de amplasament (É N, D S)	A pont stereografikus összrendezői +X m	+X cm	Coordonate absolute rectangulare −Y m	−Y cm	Irányá – Directia	A kő száma – Nr. bornei	Adatok a meghatározáshoz – Elemente de reperaj: A szomszédos határkő – Borne vecine: Törés szöge °	Törés szöge ′	Unghiu ″	Távolsága km	Distanţa hm	Dél-szöge °	Orientare ′	Orientare ″	A látókörben lévő pontok – Punctele turului de orizont: Reper pontok száma – Nr. reperelor	Neve vagy megjelölése – Numele sau denumirea	Irány szöge °	Unghiuri ′	Unghiuri ″	Távolsága km	Distanţe hm	A közbeiktatott kőrészletes meghatározása: Mét szék m	Ab-scise cm	Reperaj particular al bornelor intermediare: Rendező m	Ordonate cm	A pontok helyzet vázlata – Crochiul elementelor de reperaj (É N, D S)	A kő csúcsának magassága m	Altitudinea vîrfului bornei cm	Megjegyzés és észrevétel – Descriere si observatii
1	2	3	4	5	6	7	8	9	10	11	12	13	14	15	16	17	18	19	20	21	22	23	24	25	26	27	28	29	30	31	32	33	34	35	36	37
R PR. 5	M	ARAD	PECICA	PECICA ROMÂNĂ	26	PR.		134929	18	157225	15	↕	PR. 4	0	0	0	114 (114	73 76)	65	22	34																Lásd az eredeti határleirás 94-101 oldalán.
													PR. 6	139 (139	09 10	11 20)	227 (227	35 42)	204	31	45																
M PR. 5					26	PR.		134920	55	157216	46	↕	PR. 4	0	0	0	105 (105	17 19)	64	32	02																
													PR. 6	137 (137	43 43	35 44)	220 (220	03 03)	202	35	17																
R PR. 10					26	PR.	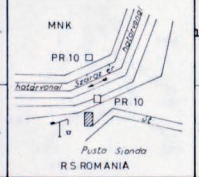	134570	75	157554	96	↕	PR. 9	0	0	0	118 (118	89 91)	92	07	50																Lásd az eredeti határleirás 94-101 oldalán.
													PR. 11	118 (118	11 11	47 47)	152 (152	28 30)	210	19	37																
M PR. 10					26	PR.		134547	56	157548	70	↕	PR. 9	0	0	0	108 (108	39 41)	87	54	23																
													PR. 11	105 (105	45 48	38 20)	144 (144	45 29)	193	40	01																
R PR. 11					26	PR.		134439	31	157631	85	↕	PR. 10	0	0	0	152 (152	28 30)	30	19	37																Lásd az eredeti határleirás 94-101 oldalán.
													PR. 12	191 (191	54 54	49 49)	109 (109	27 32)	222	14	26																
M PR. 11					26	PR.		134407	20	157582	83	↕	PR. 10	0	0	0	144 (144	45 29)	13	40	01																
													PR. 12	223 (223	42 40	31 13)	121 (121	55 53)	237	22	32																

„C" SZAKASZ

SECȚIUNEA: „C"

A kő száma – Nr. bornei	Terület – Teritoriul: Ország – Statul	Vármegye – Județul	Járás – Plasa	Község – Comuna	1:5000 térkép lap száma – Indicarea hărții 1:5000	A kő neme – Felul bornei	Helyszínrajz – Crochiu de amplasament	A pont stereografikus összrendezői – Coordonate absolute rectangulare: +X m	+X cm	−Y m	−Y cm
1	2	3	4	5	6	7	8	9	10	11	12
R PR. 15					26	PR.	MNK, PR 15, határvonal, Szőlős kt., PR 15, Rasta Sianoba, R. S. ROMANIA	134079	39	158028	90
M PR. 15					26	PR.		134064	46	158023	69
R PR. 16					26	PR.		134024	73	158115	23
M PR. 16					26	PR.		134016	19	158107	11
R PR. 18					26	PR.		133908	04	158285	39
M PR. 18					26	PR.		133875	51	158279	37
R PR. 19					26	PR.		133950	53	158340	92
M PR. 19					26	PR.		133944	83	158353	80

A kő száma – Nr. bornei	Adatok a meghatározáshoz: A szomszédos határkő – Borne vecine: Iránya – Direcția	Nr. kő – Nr. bornei	Törés szöge: °	'	"	Unghiu	Távolsága: km	hm	Distanța: m	cm	Dőlésszöge: °	'	"	Orientare
13		14	15	16	17		18		19		20	21	22	
		PR. 14	0	0	0		210	96			85	56	11	
							(211	01)						
		PR. 16	151	43	25		102	18			237	39	36	
			(151	44	00)		(102	22)						
		PR. 14	0	0	0		212	25			85	31	50	
							(212	50)						
		PR. 16	154	24	51		96	38			239	56	41	
			(154	25	40)		(96	36)						
		PR. 15	0	0	0		102	18			57	39	36	
							(102	22)						
		PR. 17	166	39	54		108	65			224	19	30	
			(166	39	50)		(108	69)						
		PR. 15	0	0	0		96	38			59	56	41	
							(96	36)						
		PR. 17	163	09	05		109	39			223	05	46	
			(163	08	58)		(109	38)						
		PR. 17	0	0	0		101	98			67	32	21	
							(102	02)						
		PR. 19	239	52	59		69	92			307	25	20	
			(239	52	30)		(69	91)						
		PR. 17	0	0	0		114	92			58	03	29	
							(114	91)						
		PR. 19	254	54	22		101	71			312	57	51	
			(254	54	23)		(101	73)						
		PR. 18	0	0	0		69	92			127	25	20	
							(69	91)						
		PR. 20	212	10	57		110	93			339	36	17	
			(212	10	40)		(110	90)						
		PR. 18	0	0	0		101	71			132	57	51	
							(101	73)						
		PR. 20	208	08	49		105	40			341	06	40	
			(208	08	13)		(105	42)						

Reper pon. Nr. de ordine	A játókörben lévő pontok – Punctele turului de orizont: Neve vagy megjelölése – Numele sau denumirea	Irány-szöge: °	'	"	Unghiuri	Távolsága: km	Distanța: hm	A közbeiktatott kőrészletes meghatározása – Metszés (Intersecția): Szék – Ascisa: m	cm	Abszcisa – Ordonata: m	cm	Reperaj particular al bornelor intermediare – Rendező – Ordonată: m	cm
23	24	25	26	27		28	29	30	31	32	33		

A pontok helyzet vázlata – Crochiul elementelor de reper	A kő caucsánat magassága: m	cm	Altitudinea vrfului bornei: m	cm	Megjegyzés és észrevétel – Descriere si observatii
34	35		36		37
MNK, PR 16, PR 15, PR 14, R. S. ROMANIA					Lásd az eredeti határleírás 94-101 oldalán.
MNK, PR 17, PR 16, PR 15, R. S. ROMANIA					Lásd az eredeti határleírás 94-101 oldalán.
MNK, PR 18, PR 17, PR 19, R. S. ROMANIA					Lásd az eredeti határleírás 94-101 oldalán.
MNK, PR 18, PR 19, PR 20, R. S. ROMANIA					Lásd az eredeti határleírás 94-101 oldalán.

„C" SZAKASZ

A kő száma – Nr. bornei	Terület – Teritoriul: Ország – Statul	Vármegye – Județul	Járás – Plasa	Község – Comuna	1:5000 térkép lap száma – Indicarea hartii 1:5000	A kő neme – Felul bornei	Helyszínrajz – Crochiu de amplasament	A pont stereografikus összrendezői +X m	cm	Coordonate absolute rectangulare −Y m	cm	Adatok a meghatározáshoz – A szomszédos határkő – Borne vecine: Iránya – Directia	A kő száma – Nr. bornei	Törés szöge °	Unghiu '	Unghiu "	Távolsága m	Distanța cm	Dél szöge °	Orientare '	Orientare "
1	2	3	4	5	6	7		9	10	11	12	13	14	15	16	17	18	19	20	21	22
C21	M R	ARAD	PECICA	TORNEA	26	P	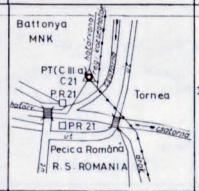	134043	01	158488	40	↑	R PR. 21	0	0	0	45 (45	27 30)	26	24	45
													C22	166 (166	45 45	48 40)	291 (291	44 40)	193	10	33
												↓	M PR. 21	0	0	0	32 (32	28 28)	35	59	29
													C22	157 (157	11 09	04 32)	291 (291	44 40)	193	10	33
C 21/1					26	I	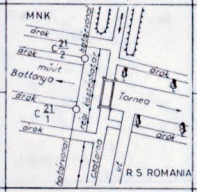					↑	C21								
C 21/2					26	I						↓	C22								
C26		CSANÁD	BATTONYA	BATTONYA	26	P		132357	63	158895	48	↑	C25	0	0	0	356 (356	15 12)	13	39	13
												↓	C27	174 (174	40 39	24 36)	412 (412	93 94)	188	19	37

SECŢIUNEA: „C"

– Elemente de reperaj

Reper pon Nr. re tok száma perelor	A látókörben lévő pontok – Punctele turului de orizont: Neve vagy megjelölése / Numele sau denumirea	Irányszöge °	Unghiu '	Unghiu "	Távolsága km	Distanța hm	A közbeiktatott kőrészletes meghatározása: Metszék m	Abscisa cm	Reperaj particulare bornelor intermediare: Rendező m	Ordonate cm	A pontok helyzet vázlata / Crochiul elementelor de reperaj	A kő csúcsának magassága m	Altitudinea virfului bornei cm	Megjegyzés és észrevétel / Descriere si observatii
21	24	25	26	27	28	29	30	31	32	33	34	35	36	37
1	□ PR 21 R	0	0	0	0	0,5					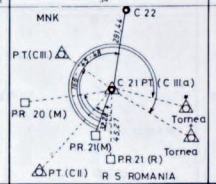			A két csatorna találkozása, amelyek közül az egyik Kisiratos felől folyik, teljes egészében Román területen van.
2	□ PR 21 M	9	35	48	0	0,3								
3	△ PT /C.II/	23	26	51	3	1,0								
4	□ PR 20 M	62	45	13	0	1,6								
5	△ PT /C.III/	105	42	11	2	6,0								
6	○ C 22	166	45	40	0	3,0								
7	△ Tornea	265	46	29	2	5,0								
8	△ Tornea	279	17	03	2	1,0								
							100	57	0	00	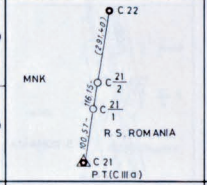			
							116	15	0	00				
											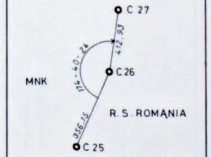			

„C" SZAKASZ SECŢIUNEA: „C"

A kő száma – Nr. bornei	Terület – Teritoriul: Ország – Statul	Vármegye – Judeţul	Járás – Plasa	Község – Comuna	1:5000 terkép lap száma – Indicarea hartii 1:5000	A kő neme – Felul bornei	Helyszínrajz – Crochiu de amplasament (É N / D S)	A pont stereografikus összrendezői: +X m	+X cm	Coordonate absolute rectangulare: −Y m	−Y cm	Irányа – Directia	A kő száma – Nr. bornei	Adatok a meghatározáshoz – Elemente de reperaj – A szomszédos határkő – Borne vecine: Törés szöge °	Törés szöge '	Törés szöge "	Ungh. °	Ungh. '	Ungh. "	Távolsága m	Distanta cm	Dél-szöge °	Dél-szöge '	Dél-szöge "	Orientare °	Orientare '	Orientare "
1	2	3	4	5	6	7	8	9	10	11	12	13	14	15	16	17	18	19	20	21	22						
C27					27	P		131949	05	158955	28	↑	C26	0	0	0	412 (412	93 94)	8	19	37						
												↓	C28	177 (177	16 17 a	11 04)	358 (358 b	18 12)	185	35	48						
R 27 C 1					27	I	MNK C 27/2 R.S. ROMANIA					↑	C27														
M 27 C 2					27	I						↓	C28														
C28					27	P		131592	58	158990	21	↑	C27	0	0	0	358 (358 b	18 12)	5	35	48						
												↓	C29	181 (181	36 37 c	33 18)	302 (301	00 95)	187	12	21						
C29					27	P		131292	97	159028	09	↑	C28	0	0	0	302 (301	00 95)	7	12	21						
												↓	C30	183 (183	08 07	16 25)	329 (329	10 07)	190	20	37						

Reper pon Nr. retok száma – Nr. perelor	A látókörben lévő pontok – Punctele turului de orizont: Neve vagy megjelölése – Numele sau denumirea	Irány-szöge °	Irány-szöge '	Irány-szöge "	Távolsága km	Distante hm	A közbeiktatott kő részletes meghatározása: Metszék (+) m	Abscise cm	Reperaj particular al bornelor intermediare: Rendező (−) m	Ordonate cm	A pontok helyzet vázlata – Crochiul elementelor de reperaj (É N / D S)	A kő csúcsának magassága m	Altitudinea virfului bornei cm	Megjegyzés és észrevétel – Descriere si observatii
23	24	25	26	27	28	29	30	31	32	33	14	35	36	37
											MNK C 28 C 27 R.S. ROMANIA C 26			a b A méréseket csak a román fél végezte.
							178	75	− 4	85	MNK C 28 C 27/2 C 27/1 R.S. ROMANIA C 27			
							183	95	0	00				
											MNK C 29 C 28 R.S. ROMANIA C 27			b c A méréseket csak a román fél végezte.
											MNK C 30 C 29 R.S. ROMANIA C 28			

„C" SZAKASZ SECŢIUNEA: „C"

A kő száma – Nr. bornei	Terület – Teritoriul: Ország – Statul	Vármegye – Judeţul	Járás – Plasa	Község – Comuna	1:5000 térkép lap száma – Indicarea hartii 1:5000	A kő neme – Felul bornei	Helyszínrajz – Crochiu de amplasament	A pont stereografikus összrendezői +X m	cm	Coordonate absolute rectangulare −Y m	cm	Adatok a meghatározáshoz – Elemente de reperaj: A szomszédos határkő – Borne vecine: Iránya – Directia	A kő száma – Nr. bornei	Törés szöge °	Ungh. °	Ungh. °	Távolsága m	Distanţa cm	Dél-szöge °	Orientare °	Orientare °
1	2	3	4	5	6	7	8	9	10	11	12	13	14	15	16	17	18	19	20	21	22
C34	M R	CSANÁD ARAD	BATTONYA PECICA	DOMBEGYHÁZ TORNEA	27	P		129678	13	159324	89	↑	C33	0	0	0	430 (430	03 02)	11	19	22
												↓	C35	265 (265	56 57 a	42 50)	279 (279	90 74)	277	16	04
C35					27	P		129713	54	159602	55	↑	C34	0	0	0	279 (279	90 74)	97	16	04
												↓	C36	179 (179	56 56	35 26)	269 (269	19 10)	277	12	39
C37					27	P		129665	34	160178	67	↑	C36	0	0	0	319 (319	74 67)	75	08	32
												↓	C38	180 (180	00 00	36 40)	321 (321	30 20)	255	09	08

Reper pon Nr. re tok száma perelor	A látókörben lévő pontok – Punctele turului de orizont: Neve vagy megjelölése Numele sau denumirea	Irány-szöge °	Ungh.	Ungh.	Távolsága km	Distanţa hm	A közbeiktatott kőrészletes meghatározása: Metszék m	Abscise cm	Reperaj particulare bornelor intermediare: Rendező m	Ordonate cm	A pontok helyzet vázlata – Crochiul elementelor de reperaj	A kő csúcsának magassága m	Altitudinea virfului bornei cm	Megjegyzés és észrevétel – Descriere si observatii
23	24	25	26	27	28	29	30	31	32	33	34	35	36	37
											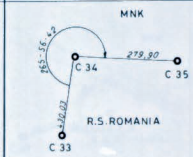			a A méréseket csak a román fél végezte.
											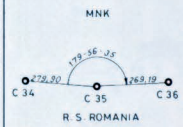			
														

A kő száma – Nr. bornei	Terület – Teritoriul: Ország – Statul	Vármegye – Județul	Járás – Plasa	Község – Comuna	1:5000 térkép lap száma – Indicarea hărții 1:5000	A kő neme – Felul bornei	Helyszínrajz – Crochiu de amplasament	A pont stereografikus összrendezői – Coordonate absolute rectangulare: +X m	+X cm	−Y m	−Y cm	Adatok a meghatározáshoz – A szomszédos határkő – Borne vecine: Irány – Direcția	A kő száma – Nr. bornei	Törés szöge – Unghiu °	'	"	Távolsága – Distanța m	cm	Dél-szöge – Orientare °	'	"
1	2	3	4	5	6	7	8	9	10	11	12	13	14	15	16	17	18	19	20	21	22
C38	R				27	P	MNK, határvonal, árok, C 38, R.S.ROMANIA	129583	01	160489	23	↑	C37	0	0	0	32130 (321	20)	75	09	08
												↓	C39	179 (179	57	50 03)	345 (345	29 24)	255	06	58
C40/1	M	CSANÁD	BATTONYA	DOMBEGYHÁZ	27	I						↑	C40								
												↓	C41								
C46	M	CSANÁD	BATTONYA	KEVERMES	28	P		129950	88	162266	66	↑	C45/1	0	0	0	81 (81	59 60)	63	09	31
												↓	C47	205 (205	10	45 12)	332 (333	99 02)	268	20	16

Reper pon. Nr. re. – Elemente de reperaj	A látókörben lévő pontok – Punctele turului de orizont: Neve vagy megjelölése – Numele sau denumirea	Irány-szöge – Unghiuri °	'	"	Távolsága – Distanța km	hm	A közbeiktatott kőrészletes meghatározása – Măsurători intermediare: Mértszék (+)	Abszcisa cm	Rendező (+) m	Ordonate cm	A pontok helyzete vázlata – Crochiul elementelor de reperaj	A kő csúcsának magassága – Altitudinea vîrfului bornei: m	cm	Megjegyzés és észrevétel – Descriere și observații
23	24	25	26	27	28	29	30	31	32	33	34	35	36	37
											MNK, C 39, 179-57-50, 345,29, C 38, 321,30, C 37, R.S. ROMANIA			
							152	19	− 0	38	MNK, (287,79), C 41, 132,19, C 40/1, 90°, C 40, R.S. ROMANIA			
											MNK, 205-10-45, 332,99, C 47, C 46, 81,59, C 45/1, R.S. ROMANIA			

„C" SZAKASZ

A kő száma – Nr. borne	Terület – Teritoriul: Ország – Statul	Vármegye – Județul	Járás – Plasa	Község – Comuna	1:5000 térkép lap száma – Indicarea hărții 1:5000	A kő neme – Felul bornei	Helyszínrajz – Crochiu de amplasament	A pont sztereografikus összrendezői – Coordonate absolute rectangulare: +X m	+X cm	−Y m	−Y cm	Adatok a meghatározáshoz – A szomszédos határkő – Borne vecine: Irány – Direcția	A kő száma – Nr. borne	Távolság – Distanța: Törés szöge – Unghiu °	'	"	m	cm	Dél-szöge – Orientare °	'	"
1	2	3	4		5	6	7	8	9	10	11	12	13	14	15	16	17	18	19	20	21	22
047	R	M	CSANÁD	ARAD	BATTONYA	PECICA	VARIAȘUL-MARE		28	P		129941	22	162599	52	↑	046	0	0	0	332	99	88	20	16
																					(333	02)			
													↓	048	183	08	35	296	42	271	28	51
															(183	08	36)	(296	44)			
057	R	M	CSANÁD	ARAD	BATTONYA	PECICA	IRATOȘUL MARE		29	P		128054	16	163852	30	↑	056	0	0	0	383	69	338	48	34
																					(383	70)			
													↓	058	179	59	15	383	52	158	47	49
															(179	59	22)	(383	54)			
058	R	M	CSANÁD	ARAD	BATTONYA	PECICA	IRATOȘUL MARE		29	P		127696	60	163713	59	↑	057	0	0	0	383	52	338	47	49
																					(383	54)			
													↓	059	239	39	26	356	72	218	27	15
															(239	38	53)	(356	77)			

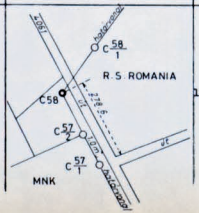

Reper pon Nr. reper tok száma/perfori	A látókörben lévő pontok – Punctele turului de orizont: Neve vagy megjelölése – Numele sau denumirea	Irány szöge – Unghiuri °	'	"	Távolsága – Distanța: km	hm	Közbeiktatott kőrészletes meghatározása – Repere particulare bornelor intermediare: Méretszék (+)	Ab (−)	Rendszám	Ordonate
23	24	25	26	27	28	29	30	31	32	33

A pontok helyzet vázlata – Crochiul elementelor de reperaj

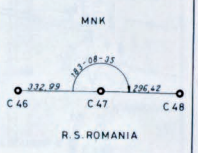



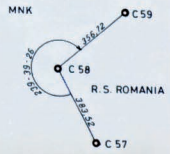

A kő csúcsának magassága: m	cm	Abitudinea vârfului bornei: m	cm	Megjegyzés és észrevétel – Descriere si observatii
35	36			37

„C" SZAKASZ

A kő száma – Nr. bornei	Terület – Teritoriul: Ország – Statul	Vármegye – Județul	Járás – Plasa	Község – Comuna	1:5000 térkép lap száma	A kő neme – Felul bornei	Helyszínrajz – Crochiu de amplasament	A pont stereografikus összrendezői: +X m	+X cm	Coordonate absolute rectangulare: -Y m	-Y cm	Adatok a meghatározáshoz: A szomszédos határkő – Borne vecine: Iránya – Directia: A kő száma – Nr. bornei	Törés szöge °	Törés szöge '	Törés szöge "	Távolsága m	Távolsága cm	Dél-szöge °	Dél-szöge '	Dél-szöge "	Orientare
1	2	3	4	5	6	7	8	9	10	11	12	13	14	15	16	17	18	19	20	21	22
C60	R			IRATOŞUL MARE			MNK, C 60, C 59, határvonal, R.S. ROMANIA					↑	C59	0	0	0	306	40	19	02	48
																	(306	44)			
					29	P		127127	62	164035	42	↓	C61	149	01	28	348	48	168	04	16
														(149	01	36)	(348	50)			
C61	M	CSANÁD	BATTONYA	KEVERMES			MNK, határvonal, C 61, út, C 61, határvonal, R.S. ROMANIA					↑	C60	0	0	0	348	48	348	04	16
																	(348	50)			
					29	P		126786	67	163963	39	↓	C62	179	48	17	342	66	167	52	33
														(179	48	16)	(342	69)			
C67	R	ARAD	PECICA	IRATOŞUL MARE			MNK, határvonal, árok, C 67, határvonal, Pusta Vizeş, R.S. ROMANIA					↑	C66	0	0	0	443	91	69	36	09
																	(443	78)			
	M	CSANÁD	BATTONYA	DOMBEGYHÁZ	30	P		125518	89	164593	68	↓	C68	177	26	31	417	13	247	02	40
														(177	27	29)	(417	35)			

– Elemente de reperaj: A látókörben lévő pontok – Punctele turului de orizont: Reper pontok Nr. rié	Neve vagy megjelölése denumirea	Irány-szöge °	Irány-szöge '	Irány-szöge "	Unghiuri	Távolsága km	Távolsága hm	A közbeiktatott kőrészlet és meghatározása: Méret (+) m	Abscisa (-) cm	Reperaj particulare intermediare: Rendező (-) m	Ordonate cm	A pontok helyzet vázlata – Crochiul elementelor de reperaj	A kő csúcsának magassága: m	Altitudinea virfului bornei: cm	Megjegyzés és észrevétel – Descriere si observatii
23	24	25	26	27		28	29	30	31	32	33	34	35	36	37
												C 61, 306,44, MNK, C 60, 348,48, R.S. ROMANIA, 168,04, C 59			
												C 62, 342,66, MNK, C 61, 348,48, R.S. ROMANIA, 348,50, C 60			
												MNK, C 68, 177,26,31, 417,13, C 67, 443,91, C 66, R.S. ROMANIA			

„C" SZAKASZ

A kő száma – Nr. borne	Terület – Teritoriul: Ország – Statul	Vármegye – Județul	Járás – Plasa	Község – Comuna	1:5000 térkép lap száma – Indicarea hărții 1:5000	A kő neme – Felul borne	Helyszínrajz – Crochiu de amplasament	A pont stereografikus összrendezői – Coordonate absolute rectangulare: +X m	+X cm	−Y m	−Y cm
1	2	3	4	5	6	7		9	10	11	12
C68	R	ARAD	ARAD	IRATOŞUL MIC	30	P	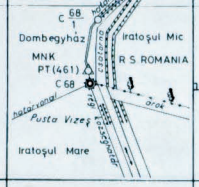	125356	20	164977	78
C 68/1					30	I		125292	32	165008	89
C72		CSANÁD	BATTONYA	DOMBEGYHÁZ	30	P	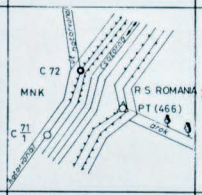	124363	12	165656	25

A kő száma – Nr. borne	Adatok a meghatározáshoz: A szomszédos határkő – Borne vecine: Irány – Directia	A kő száma – Nr. borne	Törés szöge: °	'	"	Unghiu	Távolság: m	cm	Distanta	Dél szöge: °	'	"	Orientare
13	13	14	15	16	17		18	19		20	21	22	
C68	↑	C67	0	0	0		417	13		67	02	40	
							(417	35)					
	↓	C 68/1	138	55	20		71	05		205	58	00	
			(138	49	10)		(71	20)					
			a				b						
C 68/1	↑	C68	0	0	0		71	05		25	58	00	
							(71	20)					
							b						
	↓	C69	189	43	26		225	23		215	41	26	
			(189	51	0		(225	21)					
C72	↑	C 71/1	0	0	0		158	26		30	38	14	
							(158	18)					
	↓	C73	144	10	05		299	87		174	48	19	
			(144	11	19)		(299	79)					

SECŢIUNEA: „C"

– Elemente de reperaj

Reper jon Nr. reperului – Punct de reper	A látókörben lévő pontok – Punctele turului de orizont: Neve vagy megjelölése – Numele sau denumirea	Irány: szöge °	'	"	Unghiuri	Távolság: km	hm	Distanta	A közbeiktatott kőrészletes meghatározása: Metszék (+)	m	cm	Abscisa (−)	m	cm	Reperaj paricular al bornelor intermediare: Rendezői (+)	m	cm	Ordonate (−)	m	cm	A pontok helyzet vázlata – Crochiul elementelor de reperaj	A kő csúcsának magassága: m	cm	Altitudinea vârfului bornei	Megjegyzés és észrevétel – Descriere si observatii
23	24	25	26	27		28	29		30	31			32	33							34	35		36	37
																					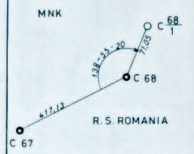				a mérést csak a román fél végezte.
																					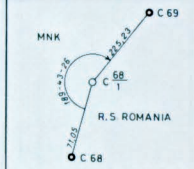				 b mérést csak a román fél végezte.
																					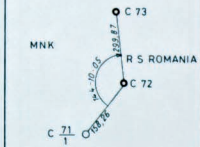				

„C" SZAKASZ

SECŢIUNEA: „C"

A kő száma – Nr. bornei	Terület – Teritoriul: Ország – Statul	Vármegye – Judeţul	Járás – Plasa	Község – Comuna	1:5000 térkép lap száma – Indicarea hărţii 1:5000	A kő neme – Felul bornei	Helyszínrajz – Crochiu de amplasament	A pont stereografikus összrendezői – Coordonate absolute rectangulare: +X m	+X cm	−Y m	−Y cm	Adatok a meghatározáshoz – A szomszédos határkő – Borne vecine: Irány – Directia	A kő száma – Nr. bornei	Törés szöge – Unghiu °	'	"	Távolság – Distanta m	cm	Dél-szöge – Orientare °	'	"
1	2	3	4	5	6	7	8	9	10	11	12	13	14	15	16	17	18	19	20	21	22
C73					30	P		124064	48	165629	10	↑	C72	0	0	0	299	87	354	48	19
																	(299	79)			
												↓	C74	179	58	13	300	03	174	46	32
														(179	57	06)	(299	95)			
C74	R	ARAD	ARAD	IRATOŞUL MIC	30	P		123765	70	165601	78	↑	C73	0	0	0	300	03	354	46	32
																	(299	95)			
	M	CSANÁD	BATTONYA	DOMBEGYHÁZ								↓	C75	180	03	10	385	84	174	49	42
														(180	03	15)	(385	74)			
C75					30	P		123381	43	165567	00	↑	C74	0	0	0	385	84	354	49	42
																	(385	74)			
												↓	C76	179	54	01	299	99	174	43	43
														(179	53	51)	(299	90)			

– Elemente de reperaj

Reper pon. Nr. de ordine	A látókörben lévő pontok – Punctele turului de orizont: Neve vagy megjelölése – Numele sau denumirea	Irány-szöge – Unghiuri °	'	"	Távolság – Distanta km	hm	A közbeiktatott kőrészletes meghatározása – Masurarea intermediara: Metszék – Masuri	Abszcisa (+)	Rendező (−)	Reperaj particularal bornelor intermediare: Ordonate (+)	m	cm	A pontok helyzet vázlata – Crochiul elementelor de reperaj	A kő csúcsának magassága: m	Altitudinea vîrfului bornei: cm	Megjegyzés és észrevétel – Descriere si observatii
23	24	25	26	27	28	29	30	31	32	33			34	35	36	37
													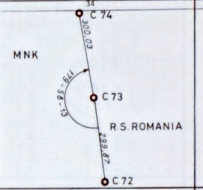			
																
													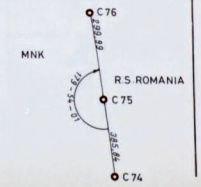			

„C" SZAKASZ

A kő száma – Nr. borne	Terület – Teritoriul: Ország – Statul	Vármegye – Județul	Járás – Plasa	Község – Comuna	1:5000 térkép lap száma – Indicarea hărții 1:5000	A kő neme – Felul borne:	Helyszínrajz – Crochiu de amplasament	A pont stereografikus összrendezői – Coordonate absolute rectangulare: +X m	+X cm	-Y m	-Y cm	Adatok a meghatározáshoz – Date pentru determinare: A szomszédos határkő – Borne vecine: Irány – Direcție	A kő száma – Nr. borne	Törés szöge – Unghiu	Távolság – Distanța m	Dél szöge – Unghiu	Orientare °	'	"
1	2	3	4	5	6	7	8	9	10	11	12	13	14	15	16	17	18	19	20	21	22
C76	R	ARAD	ARAD	IRATOŞUL MIC	30	P	É N D S	123082	72	165539	44	↑	C75	0	0	0	299 (299	99 90)	354	43	43
												↓	C77	180 (180	02 01	00 59)	300 (300	59 50)	174	45	43
C77	M	CSANÁD	BATTONYA	DOMBEGYHÁZ	31	P		122783	40	165512	00	↑	C76	0	0	0	300 (300	59 50)	354	45	43
												↓	C78	179 (179	57 57	54 48)	336 (336	78 68)	174	43	37
C78					31	P	MNK R. S. ROMANIA C 78	122448	04	165481	05	↑	C77	0	0	0	336 (336	78 68)	354	43	37
												↓	C79	180 (180	12 11	59 39)	249 (249	83 74)	174	56	36

SECȚIUNEA: „C"

– Elemente de reperaj

Reper pon Nr. de ordine	A látókörben lévő pontok – Punctele turului de orizont: Neve vagy megjelölése – Numele sau denumirea	Irány szöge – Unghiu		Távolság – Distanța km	Dis tanța hm	A közbeiktatott kőrészletes meghatározása – Determinarea detaliată a punctelor intermediare: Méret – Mărimea	Ab scisa	Reperaj paricular – Reperaj particular al bornelor intermediare: Ren	Ordonate	A pontok helyzet vázlata – Crochiul elementelor de reperaj	A kő csúcsának magassága – Altitudinea vârfului bornei: m	cm	Megjegyzés és észrevétel – Descriere și observații
23	24	25	26 27	28	29	30	31	32	33	34	35	36	37
										C 77 / 65-20-00 / 136.89 / MNK / R. S. ROMANIA / C 76 / C 75			
										C 78 / 81.95 / 5-45-00 / 306.39 / MNK / R. S. ROMANIA / C 77 / C 76			
										C 79 / 64.93 / 65-21-00 / 236.41 / MNK / R. S. ROMANIA / C 78 / C 77			

„C" SZAKASZ SECŢIUNEA: „C"

A kő száma – Nr. bornei	Terület – Teritoriul: Ország – Statul	Vármegye – Judeţul	Járás – Plasa	Község – Comuna	1:5000 térkép lap száma – Indicarea hartii 1:5000	A kő neme – Felul bornei	Helyszínrajz – Crochiu de amplasament (É N / D S)	A pont stereografikus összrendezői +X m	cm	Coordonate absolute rectangulare −Y m	cm	Adatok a meghatározáshoz – Elemente de reperaj: A szomszédos határkő – Borne vecine: Irányá – Directia	A kő száma – Nr. bornei	Törés szöge °	Unghiu '	Unghiu "	Távolsága m	Distanţa cm	Dél szöge °	Orientare '	Orientare "
1	2	3	4	5	6	7	8	9	10	11	12	13	14	15	16	17	18	19	20	21	22
C79	R	ARAD	ARAD	IRATOŞUL MIC	31	P		122199	18	165459	03	↑	C78	0	0	0	249 (249	83 74)	354	56	36
	M	CSANÁD	BATTONYA	DOMBEGYHÁZ								↓	C80	179 (179	23 23	48 42)	257 (257	13 04)	174	20	24
C80	R	ARAD	ARAD	CURTICI	31	P	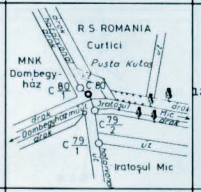	121943	30	165433	67	↑	C79	0	0	0	257 (257	13 04)	354	20	24
	M	CSANÁD	BATTONYA	DOMBEGYHÁZ								↓	C81	153 (153	44 43	06 55)	140 (140	37 36)	148	04	30
C81	R	ARAD	ARAD	CURTICI	31	P	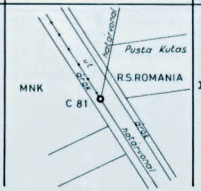	121824	16	165359	44	↑	C80	0	0	0	140 (140	37 36)	328	04	30
	M	CSANÁD	BATTONYA	KEVERMES								↓	C82	222 (222	04 05	29 27)	300 (300	75 59)	190	08	59

A látókörben lévő pontok – Punctele turului de orizont: Reper pontok száma – Nr. reperelor	Neve vagy megjelölése – Numele sau denumirea	Irányszöge °	Unghiuri '	Unghiuri "	Távolsága km	Distanţe hm	A közbeiktatott kőrészletes meghatározása: Metszék (+)	Abscise (−)	Reperaj particular al bornelor intermediare: Rendező (+)	Ordonate (−)	A pontok helyzet vázlata – Crochiul elementelor de reperaj (É N / D S)	A kő csúcsának magassága m	Altitudinea vîrfului bornei cm	Megjegyzés és észrevétel – Descriere si observatii
23	24	25	26	27	28	29	30	31	32	33	34	35	36	37
											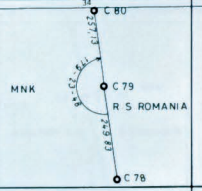			
											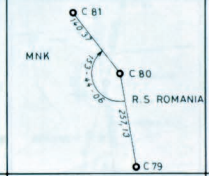			
											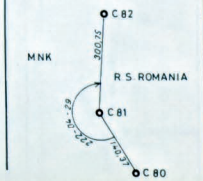			

„C" SZAKASZ SECŢIUNEA: „C"

A kő száma – Nr. bornei	Terület – Teritoriul: Ország – Statul	Vármegye – Judeţul	Járás – Plasa	Község – Comuna	Indicarea hartii 1:5000 térkép lap száma	A kő neme – Felul bornei	Helyszínrajz – Crochiu de amplasament (É N / D S)	A pont stereografikus ósszrendezői +X m	cm	Coordonate absolute rectangulare −Y m	cm	Adatok a meghatározáshoz – Elemente de reperaj: A szomszédos határkő – Borne vecine: Irányа – Directia	A kő száma – Nr. bornei	Törés szöge °	Unghiu '	"	Távolsága m	Distanţa cm	Dél-szöge °	Orientare '	"
1	2	3	4	5	6	7	8	9	10	11	12	13	14	15	16	17	18	19	20	21	22
C82	M R	CSANÁD ARAD	BATTONYA ARAD	KEVERMES CURTICI	31	P		121528	11	165412	44	↑	C81	0	0	0	300 (300	75 59)	10	08	59
												↓	C83	180 (180	00 01	25 25)	300 (299	04 98)	190	09	24
C83					31	P	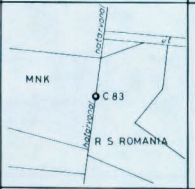	121232	77	165465	35	↑	C82	0	0	0	300 (299	04 98)	10	09	24
												↓	C84	179 (179	53 54	40 23)	300 (300	36 33)	190	03	04
C91					32	P		118867	58	165892	28	↑	C90	0	0	0	301 (301	19 16)	10	19	55
												↓	C92	180 (180	02 02	04 43)	331 (331	33 29)	190	21	59

A látókörben lévő pontok – Punctele turului de orizont: Reper pontok Nr. rendelő száma	Neve vagy megjelölése	Numele sau denumirea	Irányszöge °	Unghiuri '	"	Távolsága km	Distanţe hm	A közbeiktatott kő részletes meghatározása: Metszék (+) m	Abscise cm	Reperaj particular al bornelor intermediare: Rendező (−) m	Ordonate cm	A pontok helyzet vázlata – Crochiul elementelor de reperaj (É N / D S)	A kő csúcsának magassága m	Altitudinea virfului bornei cm	Megjegyzés és észrevétel – Descriere si observatii
23	24		25	26	27	28	29	30	31	32	33	34	35	36	37
												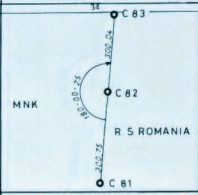			
												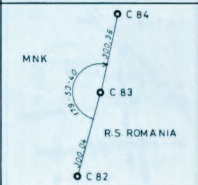			
												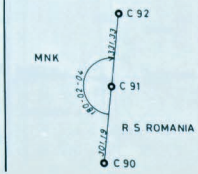			

„C" SZAKASZ

A kő száma – Nr. bornei	Terület – Teritoriul: Ország – Statul	Vármegye – Județul	Járás – Plasa	Község – Comuna	1:5000 térkép lap száma – Indicarea hărții	A kő neme – Felul bornei	Helyszínrajz – Crochiu de amplasament	A pont stereografikus összrendezői +X m	+X cm	Coordonate absolute rectangulare −Y m	−Y cm	Adatok a meghatározáshoz: A szomszédos határkő – Borne vecine: Irány – Directia	A kő száma – Nr. bornei	Törés szöge °	Törés szöge '	Törés szöge "	Távolság m	Távolság cm	Dist. tante	Dél-szög °	Dél-szög '	Dél-szög "	Orientare
1	2	3	4	5	6	7	8	9	10	11	12	13	14	15	16	17	18	19	20	21	22	
092	R	M			32	P		118541	66	165951	90	↑	091	0	0	0	331	33	10	21	59	
																	(331	29)				
												↓	093	179	53	56	348	02	190	15	55	
														(179	53	20)	(347	97)				
093		CSANÁD	ARAD	CURTICI	32	P	P.T.(481) MNK C 93 határvonal MNK határvonal R.S. ROMANIA	118199	21	166013	92	↑	092	0	0	0	348	02	10	15	55	
																	(347	97)				
												↓	094	269	29	14	399	79	279	45	09	
														(269	30	18)	(399	64)				
094					32	P	MNK határvonal C 94 határvonal R.S. ROMANIA	118266	93	166407	92	↑	093	0	0	0	399	79	99	45	09	
																	(399	64)				
												↓	095	180	01	15	385	21	279	46	24	
														(179	59	24)	(385	17)				

SECȚIUNEA: „C"

Nr. rău / Nr. semn / Piatra	A kő csúcsának magassága: A kő csúcsának magassága m	A kő csúcsának magassága cm	Megjegyzés és észrevétel / Descriere si observatii
23	35	36	37

– Elemente de reperaj

A látókörben lévő pontok – Punctele turului de orizont: Neve vagy megjelölése – Numele sau denumirea	Irány: szöge °	Irány: szöge '	Irány: szöge "	Távolság km	Távolság hm	Dist. tante	A közbeiktatott kő részletes meghatározása: Méretszög °	Méretszög '	Méretszög "	Abscisa (+) m	Abscisa (+) cm	Reperaj particular bornele intermediare: Rendező (+) m	Rendező (+) cm	Ordonate m	Ordonate cm	A pontok helyzet vázlata / Crochiul elementelor de reperaj
24	25	26	27	28	29		30			31		32		33		34
																MNK C 93 348.02 C 92 R.S. ROMANIA C 91
																MNK 269.29.14 C 93 399.79 C 94 R.S. ROMANIA 348.02 C 92
																MNK 180.01.15 399.79 C 93 C 94 285.21 C 95 R.S. ROMANIA

„C" SZAKASZ SECŢIUNEA: „C"

A kő száma – Nr. bornei	Terület – Teritoriul: Ország – Statul	Vármegye – Județul	Járás – Plasa	Község – Comuna	Indicarea hartii 1:5000 térkép lap száma	A kő neme – Felul bornei	Helyszínrajz – Crochiu de amplasament (É N, D S)	A pont stereografikus összrendezői +X m	cm	Coordonate absolute rectangulare −Y m	cm	Adatok a meghatározáshoz – Elemente de reperaj: A szomszédos határkő – Borne vecine: Irányá – Directia	A kő száma – Nr. bornei	Törés szöge °	'	Unghiu °	Távolsága m	Distanta cm	Dél szöge °	Orientare °	'
1	2	3	4	5	6	7	8	9	10	11	12	13	14	15	16	17	18	19	20	21	22
C95	M R	CSANÁD ARAD	BATTONYA ARAD	KEVERMES CURTICI	32	P	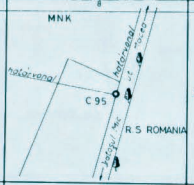	118332	32	166787	54	↑	C94	0	0	0	385 (385	21 17)	99	46	24
												↓	C96	90 (90	14 13	22 35)	361 (360	02 99)	190	00	46
C96					32	P		117976	80	166850	31	↑	C95	0	0	0	361 (360	02 99)	10	00	46
												↓	C97	180 (180	32 33	52 25)	359 (359	86 83)	190	33	38
C97					32	P		117623	05	166916	26	↑	C96	0	0	0	359 (359	86 83)	10	33	38
												↓	C98	179 (179	21 21	54 42)	330 (330	98 96)	189	55	32

A látókörben lévő pontok – Punctele turului de orizont: Reper pontok száma – Nr. repereloi	Neve vagy megjelölése – Numele sau denumirea	Irány szöge °	Unghiuri '	Távolsága km	Distanta hm	A közbeiktatott kőrészletes meghatározása: Mét szék (+) m	Abscise cm	Reperaj particular al bornelor intermediare: Rendező (−) m	Ordonate cm	A pontok helyzet vázlata – Crochiul elementelor de reperaj (É N, D S)	A kő csúcsának magassága m	Altitudinea vrfului bornei cm	Megjegyzés és észrevétel – Descriere si observatii
23	24	25	26	27	28	29	30	31	32	33	34	35	36	37
										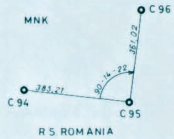			
										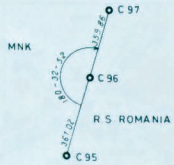			
													

„C" SZAKASZ SECŢIUNEA: „C"

A kő száma – Nr. bornei	Terület – Teritoriul: Ország – Statul	Vármegye – Judeţul	Járás – Plasa	Község – Comuna	1:5000 térkép lap száma – Indicarea hartii 1:5000	A kő neme – Felul bornei	Helyszínrajz – Crochiu de amplasament (É N, D S)	A pont stereografikus összrendezői +X (m, cm)	A pont stereografikus összrendezői −Y (m, cm)	Coordonate absolute rectangulare −Y (m, cm)	Irányszöge – Directia	A kő száma – Nr. bornei	A szomszédos határkő – Borne vecine: Törésszöge (°, ′, ″)	Ungh. (°, ′, ″)	Távolsága (m, cm)	Dis tanţa (m, cm)	Dél szöge (°, ′, ″)	Orientare (°, ′, ″)	Adatok a meghatározáshoz – Elemente de reperaj: A látókörben lévő pontok – Punctele turului de orizont: Reper pontok száma – Nr. reperelor	Neve vagy megjelölése – Numele sau denumirea	Irányszöge (°, ′, ″)	Ungh. (°, ′, ″)	Távolsága (km, hm)	Dis tanţa (km, hm)	A közbeiktatott kőrészletes meghatározása: Metszék (+) (m, cm)	Abscisele (+) (m, cm)	Reperaj particular al bornelor intermediare: Rendező (+) (m, cm)	Ordonate (+) (m, cm)	A pontok helyzetvázlata – Crochiul elementelor de reperaj (É N, D S)	A kő csúcsának magassága (m, cm)	Altitudinea virfului bornei	Megjegyzés és észrevétel – Descriere si observatii
1	2	3	4	5	6	7	8	9	10	11	12	13	14	15	16	17	18	19	20	21	22	23	24	25	26	27	28	29	30	31	32	33	34	35	36	37
C 98	M R	CSANÁD ARAD	BATTONYA ARAD	KEVERMES CURTICI	32	P	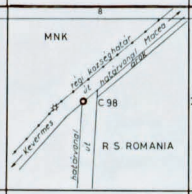	117297	03	166973	31	↑	C97	0	0	0	330 (330	98 96)	9	55	32															
												↓	C99	231 (231 | 33 33 | 48 49)	210 (210 | 72 69)	241	29	20															
C 98/1					32	I						↑	C98																130	65	+ 4	12	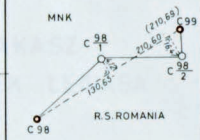			Javitva az 1967 október 2-án Magyarcsanádon felvett jegyzőkönyv alapján, melyet a két ország határmegbizottja aláirt.
C 98/2					32	I						↓	C99																210	60	− 16	47				
C99					32	P	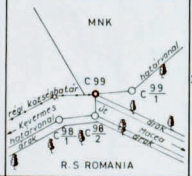	117196	45	167158	47	↑	C98	0	0	0	210 (210	72 69)	61	29	20															
												↓	C100	175 (175 | 23 22 | 15 46)	337 (337 | 95 66)	236	52	35															
C100					32	F.S.		117011	78	167441	50	↑	C99	0	0	0	337 (337	95 66)	56	52	35															
												↓	D1	228 (228 | 03 05 | 13 00)	125 (125 | 64 60)	284	55	48															

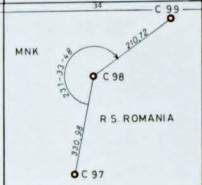

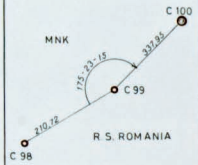

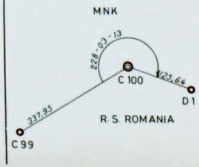

D 1 határpont koordinátája:
x = + 117 044,15
y = − 167 562,90



A „D" SZAKASZ
HATÁRJELEINEK LEIRÁSA

„D" SZAKASZ

A kő száma – Nr. bornei	Terület – Teritoriul: Ország – Statul	Vármegye – Judeţul	Járás – Plasa	Község – Comuna	1:5000 térkép lap száma – Indicarea hartii 1:5000	A kő neme – Felul bornei	Helyszínrajz – Crochiu de amplasament (É N, D S)	A pont stereografikus összrendezői +X m	cm	Coordonate absolute rectangulare −Y m	cm	Adatok a meghatározáshoz – A szomszédos határkő – Borne vecine: Iránya – Directia	A kő száma – Nr. bornei	Törés szöge °	'	Unghiu °	Távolsága m	Distanta cm	Dél szöge °	'	Orientare °
1	2	3	4	5	6	7	8	9	10	11	12	13	14	15	16	17	18	19	20	21	22
D5	R M	ARAD CSANÁD	ARAD ELEK	CURTICI ELEK	33	P	MNK Lokosháza puszta D 5 határvonal határvonal árok út R.S. ROMANIA	117318	01	168890	15	↑	D4	0	0	0	319 (319	40 30)	86	08	38
												↓	D6	179 (179	52 52 a	21 10)	284 (284 b	59 53)	266	00	59
D15	R M	ARAD CSANÁD	ARAD ELEK	MACEA ELEK	34	P	MNK Lokosháza puszta D15 árok határvonal határvonal út R.S. ROMANIA	117871	90	172316	00	↑	D14	0	0	0	423 (423	77 74)	67	22	54
												↓	D16	179 (179	49 49 b	31 40)	345 (345	81 79)	247	12	25
D16					34	P	MNK Lokosháza puszta D 16 árok határvonal határvonal út R.S. ROMANIA	117737	93	172634	81	↑	D15	0	0	0	345 (345	81 79)	67	12	25
												↓	D 17	179 (179	58 58 a	38 15)	302 (302 b	63 54)	247	11	03

SECŢIUNEA: „D"

– Elemente de reperaj

A látókörben lévő pontok – Punctele turului de orizont: Reper pontok száma – Nr. reperelor	Neve vagy megjelölése	Numele sau denumirea	Irányszöge °	Unghiuri '	Unghiuri °	Távolsága km	Distanta hm	A közbeiktatott kőrészletes meghatározása: Metszék (+) m	Abscise cm	Reperaj particulara bornelor intermediare: Rendező (−) m	Ordonate cm	A pontok helyzet vázlata – Crochiul elementelor de reperaj (É N, D S)	A kő csúcsának magassága m	Altitudinea virfului bornei cm	Megjegyzés és észrevétel – Descriere si observatii
23	24		25	26	27	28	29	30	31	32	33	34	35	36	37
												MNK 179-52-21 319,40 284,59 D4 D 5 D 6 R. S. ROMANIA			a, b: A méréseket csak a román fél végezte.
												MNK 179-49-31 345,81 423,77 D 16 D 15 D14 R.S. ROMANIA			b: A méréseket csak a román fél végezte.
												MNK 179-58-38 302,63 345,81 D 17 D 16 D15 R. S. ROMANIA			a, b: A méréseket csak a román fél végezte.

„D" SZAKASZ

A kő száma – Nr. bornei	Terület – Teritoriul: Statul – Országa	Vármegye – Județul	Járás – Plasa	Község – Comuna	1:5000 térkép lap száma – Indicarea hărții 1:5000	A kő neme – Felül bornei	Helyszínrajz – Crochiu de amplasament	A pont stereografikus összrendezői +X m	+X cm	Coordonate absolute rectangulare -Y m	-Y cm	Adatok a meghatározáshoz: A szomszédos határkő – Borne vecine: Irány – Directia	A kő száma – Nr. bornei	Tőrés szöge °	Tőrés szöge '	Tőrés szöge "	Unghiu	Távolsága m	Távolsága cm	Dis tanța	Dél-szöge °	Dél-szöge '	Dél-szöge "	Orientare °	Orientare '	Orientare "
1	2	3	4	5	6	7	8	9	10	11	12	13	14	15	16	17		18	19		20	21	22			
D17	R	CSANÁD	ELEK	SÂNMARTIN	34	P		117620	58	172913	76	↑	D16	0	0	0		302	63		67	11	03			
																		(302	54)							
																		b								
												↓	D18	72	29	21		107	53		139	40	24			
														(72	29	35)		(107	53)							
															o											
D18 P.T. (DI)					34	P		117538	60	172844	17	↑	D17	0	0	0		107	53		319	40	24			
																		(107	53)							
												↓	D19	183	41	24		389	75		143	21	48			
														(183	40	59)		(389	73)							
D40	R	CSANÁD	ELEK	CHIȘINEU	37	P		110325	12	172945	59	↑	D39	0	0	0		471	35		329	23	33			
																		(471	31)							
												↓	D41	180	19	53		489	54		149	43	26			
														(180	19	55)		(489	66)							
															a				b							
D 40/1	M	CSANÁD	ELEK	ȘICLĂU	37	I						↑	D40													
D 40/2					37	I																				
D 40/3					37	I						↓	D41													

Reper pon Nr.	A kő száma – Nr. bornei	Neve vagy megjelölése – Numele sau denumirea	Irány szöge – Unghiuri °	'	"	Távolsága km	hm	Dis tanța	Metszék (+) – Intersecție (-) m	cm	Abszcissza – Ordonate m	cm	A pontok helyzet vázlata – Crochiul elementelor de reperaj	A kő magassága m	cm	Megjegyzés és észrevétel – Descriere si observații
23	24		25	26	27	28	29		30	31	32	33	34	35	36	37
	D17															c A méréseket csak a román fél végezte.
1	D 17		0	0	0	0	1									
2	Macea		12	56	45	2	8									
3	Macea		14	57	51	2	8									
4	Iratosul Mic		80	40	44	7	7									
5	Kevermes		134	08	49	8	4									
6	D 19		183	41	24	0	4									
7	Sânmartin		294	57	43	6	1									
	D18 P.T. (DI)															d A méréseket csak a román fél végezte.
	D40															a A méréseket csak a román fél végezte. b
	D 40/1								123	22	+ 0	48				Javítva az 1967 október 2-án Magyarcsanádon felvett jegyzőkönyv alapján, melyet a két ország határmegbizottja aláírt.
	D 40/2								243	32	+ 2	43				
	D 40/3								366	37	+ 2	40				

„D" SZAKASZ

SECȚIUNEA: „D"

A kő száma – Nr. borne	Terület – Teritoriul: Ország – Statul	Vármegye – Județul	Járás – Plasa	Község – Comuna	1:5000 szelv. száma	Indexes harta 1:5000	Felül borne	Helyszínrajz – Crochiu de amplasament	A pont stereo összrendezői grafikus: +X m	+X cm	−Y m	−Y cm	Coordonate absolute rectangulare: +X m	+X cm	−Y m	−Y cm
1	2	3	4	5	6	7	8		9	10	11	12				
D41	R	CSANÁD	ELEK	ELEK	37	P		R.S. ROMANIA Otlaca; határvonal; árok; D 41; Sicláu; határcsap; MNK Elek; Lokáshaza puszta	109902	35	172698	78				
D52 / D 1	R	CSANÁD	CHIȘINEU	OTLACA	39	I										
D52 / D 2	R	CSANÁD	CHIȘINEU	OTLACA	39	I										
D81	R	ARAD	CHIȘINEU	PILUL-MARE	41	P		MNK; D 81; határvonal; határcsap; R.S. ROMANIA	99449	74	173403	29				
D81 / D 1	R	CSANÁD	GYULA	GYULA	41	I										

Adatok a meghatározáshoz

A szomszédos határkő – Borne vecine

Irány – Direcția	A kő száma – Nr. borne	Törés szöge °	Törés szöge '	Törés szöge "	Ünghiu	Távolsága m	Távolsága cm	Distanța p	Dél szöge °	Dél szöge '	Dél szöge "	Orientare
13	14	15	16	17		18	19		20	21	22	
	D40	0	0	0		489	54		329	43	26	
						(489	66	b)				
	D42	120	34	45		349	90		90	18	11	
		(120	34	o)		(349	85	d)				
	D52											
	D53											
	D80	0	0	0		265	87		30	11	46	
						(265	76	a)				
	R PR. D82	189	28	12		288	37		219	39	58	
		(189	28	b)		(288	27	c)				
	D82	182	02	56		347	40		212	14	42	
		(182	02	00)		(347	50	)				
	M PR. D82	176	50	36		410	53		207	02	22	
		(176	50	d)	36)	(410	60	e)				
	D81											
	R PR. D82											
	M PR. D82											

– Elemente de reperaj

A látókörben lévő pontok – Punctele turului de orizont

Reper szám. Nr. re	Neve vagy megjelölése Numele sau denumirea	Irány szöge °	Irány szöge '	Irány szöge "	Ünghiuri	Távolság km	Distanța hm
23	24	25	26	27		28	29

A közbeiktatott közelítés részletes meghatározása

Reperaj parțial circular bornă intermediară

Met. (+)	Abscisa (−)	Ren. (+)	Ordonata (−)
30	31	32	33
162	61	+ 5	49
330	31	+ 11	96
177	10	+ 23	05
177	89	− 16	10

A pontok helyzet vázlata – Crochiul elementelor de reperaj

A kő tőszámának magassága m	A kő tőszámának magassága cm	Altitudinea vârfului bornei
34	35	36

Megjegyzés és észrevétel – Descriere si observatii

37

b) A méréseket csak a román fél végezte.

c) d)

Javítva 1967 október 2-án Magyarcsanádon felvett jegyzőkönyv alapján, melyet a két ország határmegbizottja aláírt.

a) b) A méréseket csak a román fél végezte.

c) Közvetett mérésből származó érték

d) e) A méréseket csak a magyar fél végezte.

„D" SZAKASZ

A kő száma – Nr bornei	Terület – Teritoriul: Ország – Statul	Vármegye – Judeţul	Járás – Plasa	Község – Comuna	Lap száma 1:5000 – Indicarea hărţii 1:5000	A kő neme – Felul bornei	Helyszínrajz – Crochiu de amplasament	A pont sztereografikus összrendezői – Coordonate ab solute rectangulare: +X m	+X cm	−Y m	−Y cm
1	2	3	4	5	6	7	8	9	10	11	12
D 82	M R	CSANÁD	GYULA	CHIŞINEU	41	PR.	P.R.D82□ MNK D82 határvonal árok töltés határvonal □ PR.D82 R.S. ROMANIA	99 227	76	173 587	36
D 82					41	P		99 155	92	173 588	64
D 82					41	PR.		99 084	08	173 589	92
D 82 / I					41	I		99 046 (99 046)	16 (20 25)	173 676 (173 676)	68 69
D 83					42	P	MNK D83 határvonal árok töltés határvonal R.S. ROMANIA	98 865	13	173 771	80
D 83 / I					42	I					

Adatok a meghatározáshoz — A szomszédos határkő – Borne vecine

Irány – Directia: A kő száma	Nr bornei	Törés szöge			Unghiu	Távolság	Distanta	Dél-szöge			Orientare
		°	'	"		m	cm	°	'	"	
13	14	15	16	17		18	19	20	21	22	
	D 81	0	0	0		288 (288 c)	37 27)	39	39	58	
	D 82	141	21	16		71	85	181	01	14	
	D 83	167 (167	17 17 f	33 17)		406 (406 g	84 53)	206	57	31	
	D 81 M P. R.	0	0	0		347 (347	40 50)	32	14	42	
	D 82	148	46	32		71	85	181	01	14	
	D 83	179 (179	57 58	38 06)		343 (343	67 59)	212	12	20	
	R PR. D82	328	46	32		71	85	1	01	14	
	D 81	0	0	0		410 (410 e	53 60)	27	02	22	
	D 83	192 (192	40 40 h	36 36)		284 (284 i	64 72)	219	42	58	
	D 82	333	58	52		71	85	1	01	14	
	R PR. D82 M PR. D82 D83										
	R PR. D82	0	0	0		406 (406 a	84 53)	26	57	31	
	D82	5	14	49		343 (343	67 59)	32	12	20	
	D84	177 (177	04 05 b	54 20)		296 (296 d	24 09)	204	02	25	
	M PR. D82	0	0	0		284 (284	64 72)	39	42	58	
	D84	164 164	19 19 d	27 27)		296 (296 o	24 09)	204	02	25	
	D82	352	29	22		343 (343	67 59)	32	12	20	
	D82	0	0	0		343 (343	67 59)	32	12	20	
	D84	171	50	05		296 (296	24 09)	204	02	25	
	D83										
	D84										

– Elemente de reperaj

Reper pon. Nr. / Punk számjelzője	A látókörben lévő pontok – Punctele turului de orizont: Neve vagy megjelölése – Numele sau denumirea	Irány-szöge – Unghiuri		Távolsága – Distanta		A közbeiktatott törés részleges meghatározása – Reperaj particularal bornelor intermediare: Met. – Ab. – Ren. – Ordonate: szék (+)	ysics (+)	sed (−)	nate (−)	A pontok helyzet vázlata – Crochiu elementelor de reperaj	A kő csúcsának magassága: m	cm	Abtudinea vîrfului bornei	Megjegyzés és észrevétel – Descriere si observatii
23	24	25	26	27	28	29	30	31	32	33	34	35	36	37
		°	'	"	km	hm	m	cm	m	cm				
											MNK D83 D82 PR D82 D81 R.S. ROMANIA			f g A méréseket csak a román fél végezte.
											MNK D83 PR D82 D82 PR D82 R.S. ROMANIA			h Közvetett mérésből származó érték.
							228	93	+ 16	30				i A méréseket csak a magyar fél végezte.
							107	67	− 23	40				
											MNK D84 D83 PR.D82 D82 R.S. ROMANIA PR.D82			a b c A méréseket csak a román fél végezte.
														d Közvetett mérésből származó érték.
														e A méréseket csak a magyar fél végezte.
							148	04	0	00	MNK D84 D83 / 1 R.S. ROMANIA D83			

„D" SZAKASZ SECŢIUNEA: „D"

A kő száma – Nr. bornei	Terület – Teritoriul: Ország – Statul	Terület – Teritoriul: Vármegye – Judeţul	Terület – Teritoriul: Járás – Plasa	Terület – Teritoriul: Község – Comuna	Indicarea hartii 1:5000 térkép lap száma	Indicarea hartii 1:5000 A kő neme – Felul bornei	Helyszínrajz – Crochiu de amplasament	A pont stereografikus összrendezői +X m	+X cm	Coordonate absolute rectangulare –Y m	–Y cm	Adatok a meghatározáshoz – Elemente de reperaj: A szomszédos határkő – Borne vecine: Irányá – Directia	A kő száma – Nr. bornei	Törés szöge °	Unghiu '	Unghiu "	Távolsága m	Distanţa cm	Dél szöge °	Orientare '	Orientare "
1	2	3	4	5	6	7	8	9	10	11	12	13	14	15	16	17	18	19	20	21	22
D90	M R	CSANÁD ARAD	GYULA CHIŞINEU	GYULA VÁRŞAND	42	P	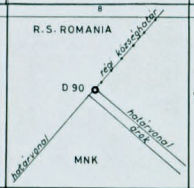	97497	46	173273	32	↑	D89	0	0	0	284 (284	12 14)	309	38	52
												↓	D91	89 (89	25 24	43 48)	165 (165	60 55)	39	04	35
D91					42	P		97626	02	173168	93	↑	D90	0	0	0	165 (165	60 55)	219	04	35
												↓	D92	275 (275	49 49 a	02 55)	457 (457	43 42)	134	53	37
D95	M R	CSANÁD ARAD	GYULA CHIŞINEU	GYULAVÁRI VÁRŞAND	42	P		96456	86	172982	17	↑	D94	0	0	0	261 (261	21 29)	30	24	44
												↓	D96	180 (180	01 01	05 08)	259 (259	67 75)	210	25	49

A látókörben lévő pontok – Punctele turului de orizont: Reper pon Nr. retok száma perelor	Neve vagy megjelölése	Numele sau denumirea	Irányszöge °	Unghiuri '	Unghiuri "	Távolsága km	Distanţe hm	A közbeiktatott kő részletes meghatározása: Metszék (+)	Abscise	Reperaj particulare bornelor intermediare: Rendező (+)	Ordonate	A pontok helyzet vázlata – Crochiul elementelor de reperaj	A kő csúcsának magassága m	Altitudinea vîrfului bornei cm	Megjegyzés és észrevétel – Descriere si observatii
23	24		25	26	27	28	29	30	31	32	33	34	35	36	37
												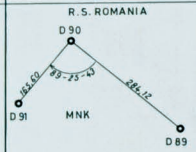			
												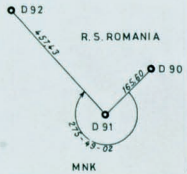			a A méréseket csak a román fél végezte.
															

„D" SZAKASZ

A kő száma – Nr. bornei	Terület – Teritoriul: Ország – Statul	Vármegye – Județul	Járás – Plasa	Község – Comuna	Indicarea hărții 1:5000: 1:5000 lap száma – Foiul hărții	A kő neme – Felul bornei	Helyszínrajz – Crochiu de amplasament	A pont sztereografikus összrendezői: +X m	+X cm	−Y m	−Y cm	Coordonate absolute rectangulare: +X m	+X cm	−Y m	−Y cm
1	2	3	4	5	6	7	8	9	10	11	12	9	10	11	12
D96	R	ARAD	CHIȘINEU	VÁRSAND	42	P		96232	96	173113	69				
D110	M	CSANÁD	GYULA	GYULAVÁRI	44	P		92696	92	175471	21				
D111					44	P		92619	06	175802	41				

Adatok a meghatározáshoz

A szomszédos határkő – Borne vecine: Irányszög – Directia: A kő száma – Nr. bornei	Törés szöge: °	'	"	Unghiu: °	'	"	Távolsága: km	Distanta: hm	Dél-szöge: °	'	"	Orientare: °	'	"
13	14	15	16	17	18	19	20	21	22					
D95	0	0	0	259 (259	67 75)		30	25	49					
D97	148 (148	22 22	25 50)	317 (317	64 70)		178	48	14					
D109	0	0	0	261 (261	66 65)		71	06	14					
D111	185 (185	40 40	01 04)	340 (340	23 22)		256	46	15					
D110	0	0	0	340 (340	23 22)		76	46	15					
D112	179 (179	59 59	51 39)	353 (353	27 30)		256	46	06					

SECȚIUNEA: „D"

– Elemente de reperaj

A látókörben lévő pontok – Punctele turului de orizont: Reper pont Nr.re / Tesk száma / perfiloi	Neve vagy megjelölése / Numele sau denumirea	Irány-szöge: °	'	"	Unghiuri	Távolsága: km	Distanta: hm	A közbeiktatott kőrészletes meghatározása: Metszék (+)	Abscisa (−)	Reperaj paricularal bornelor intermediare: Rendező (+)	Ordonate (−)	A pontok helyzetvázlata – Crochiul elementelor de reperaj	A kő csúcsának magassága: m	cm	Altitudinea vârfului bornei: m	cm	Megjegyzés és észrevétel / Descriere si observatii
23	24	25	26	27		28	29	30	31	32	33	34	35		36		37
D96	D 97											D 97 – 317.64 – D 96 – 148-22-25 – 259.67 – D 95 – MNK – R.S. ROMANIA					
D110	D 109											MNK – 185-40-01 – 340.23 – 261.66 – D 109 – D 110 – D 111 – R.S. ROMANIA					
D111	D 110											MNK – 179-59-51 – 353.27 – 340.23 – D 110 – D 111 – D 112 – R.S. ROMANIA					

„D" SZAKASZ

SECŢIUNEA: „D"

A kő száma – Nr. bornei	Terület – Teritoriul: Ország – Statul	Vármegye – Judeţul	Járás – Plasa	Község – Comuna	1:5000 térkép lap száma – Indicarea hărţii 1:5000	A kő neme – Felul bornei	Helyszínrajz – Crochiu de amplasament	A pont stereografikus összrendezői: +X m	+X cm	-Y m	-Y cm	Adatok a meghatározáshoz: A szomszédos határkő – Borne vecine: Iránya – Direcţia	A kő száma – Nr. bornei	Törés szöge °	Törés szöge '	Törés szöge "	Unghiu	Távolsága m	Távolsága cm	Dél-tanta	Dél-szöge °	Dél-szöge '	Dél-szöge "	Orientare
1	2	3	4	5	6	7	8	9	10	11	12	13	14	15	16	17		18	19		20	21	22	
D112	R	ARAD	CHIŞINEU	VĂRŞAND	44	P		92538	20	176146	30	↑	D111	0	0	0		353 (353	27 30)		76	46	06	
												↓	D112/1	229 (229	01 04 a	40 32)		74 (74 b	71 71)		305	47	46	
D112/1					44	I		92581	90	176206	90	↑	D112	0	0	0		74 (74 b	71 71)		125	47	46	
												↓	D113	155 (155	09 06 c	40 55)		360 (360 d	38 35)		280	57	26	
D119	M	CSANÁD	GYULA	GYULAVÁRI	45	P		92129	53	178206	04	↑	D118	0	0	0		400 (400	60 47)		116	24	35	
												↓	D120	181 (181	12 12 a	14 29)		330 (330 b	89 89)		297	36	49	

Reper pont Nr. fe- / Tok számajelzései	A látókörben lévő pontok – Punctele turului de orizont: Neve vagy megjelölése – Numele sau denumirea	Irány-szöge °	Irány-szöge '	Irány-szöge "	Unghiuri	Távolság km	Távolság hm	A közbeiktatott kőrészletes meghatározása: Méretek (+) – Măsurători	Ab (-)	Reperaj parţial bornelor intermediare: Rendező (+)	Ordonate (-)	A pontok helyzet vázlata – Crochiul elementelor de reperaj	A kő csúcsának magassága: m	cm	Abtudines vertului bornei	Megjegyzés és észrevétel – Descriere si observatii
23	24	25	26	27		28	29	30	31	32	33	34	35	36		37
												MNK, D111, 353.27, D112, 213-01-40, 124.71, D 112/1, R.S. ROMANIA			a A méréseket csak a román fél végezte. b	
												MNK, D112, 155-09-40, 74.71, D 112/1, 360.34, D 113, R.S. ROMANIA			b A méréseket csak a román fél végezte. c d	
												MNK, D 118, 400.60, 181-12-14, D 119, 330.89, D 120, R.S. ROMANIA			a Közvetett mérésből származó érték. b	

„D" SZAKASZ

A kő száma – Nr. borne	Terület – Teritoriul: Ország – Statul	Vármegye – Județul	Járás – Plasa	Község – Comuna	1:5000 térkép lap száma	Indicarea hărții 1:5000	A kő neme – Felul borne	Helyszínrajz – Crochiu de amplasament	A pont stereo grafikus összrendezői +X m	+X cm	-Y m	-Y cm
1	2	3	4	5	6	7	8		9	10	11	12
D120	R M	ARAD	CSANÁD	GYULA	VÁRSAND	45	P	É N D S	92282	90	178499	24
D127	R M	ARAD	CSANÁD	GYULA	CHIȘINEU	GYULAVÁRI	ZERINDUL-MARE	46	P	MNK Gyulavári D127 határvonal útfél útfél Kanyós csat. vízmosás árok Gyulavári R.S.ROMANIA Várs and Zerindul-Mare	93452	99	180939	14
D128	R M	ARAD	CSANÁD	GYULA	CHIȘINEU	GYULAVÁRI	IERMATA NEAGRĂ	46	P	Iermata Neagră Gyulavári MNK D 128 vízmosás árok, kapcsolódó R.S.ROMANIA Zerindul-Mare határvonal	93035	52	181064	62

Adatok a meghatározáshoz

A szomszédos határkő – Borne vecine

Irány – Direcția	A kő száma – Nr. borne	Tőrés szöge °	'	"	Unghiul	Távolság m	cm	Distanța	Dél-szöge °	'	"	Orientare
13	14	15	16	17		18	19		20	21	22	
↑	D119	0	0	0		330 (330 b	89 89)		117	36	49	
↓	D121	222 (222	30 30 o	44 46)		448 (448 d	30 30)		340	07	33	
↑	D126	0	0	0		408 (408 b	51 81)		106	31	28	
↓	D128	90 (90	12 11 o	18 01)		435 (435 d	92 90)		196	43	46	
↑	D127	0	0	0		435 (435 a	92 90)		16	43	46	
↓	D128 1	170 (170 b	41 41	07 22)		152 (152	89 82)		187	24	53	

SECȚIUNEA: „D"

A látókörben lévő pontok – Punctele tururor de orizont

Reperi pon. Nr. crt.	Neve vagy megjelölése – Numele sau denumirea	Irány szöge °	'	"	Unghiul	Távolság km	Distanța hm	A közbeiktatott kőrészletes meghatározása: Méret m	Alak cm	Reperaj particular: bornele intermediare: Ráccsisedező m	cm	Ordonate	A pontok helyzetvázlata	Crochiul elementelor de reperaj	A kő tiszta magassága m	cm	Altitudinea vârfului borne m	cm	Megjegyzés és észrevétel	Descriere si observatii
24		25	26	27		28	29	30	31	32	33		34		35	36			37	
														D 119 MNK 220.89 222 30 D 120 448.30 R.S.ROMANIA D 121						
														D 128 MNK 435.92 D 126 408.51 90 12 18 D 127 R.S.ROMANIA					b) A méréseket csak a román fél végezte. c) d) Közvetett mérésekből származó érték.	
														D 128 1 MNK 152.89 D 128 170 41 07 R.S.ROMANIA 435.92 D 127					a) b) Közvetett mérésekből származó érték.	

„D" SZAKASZ

A pont száma – Nr. borne	Terület – Teritoriul: Ország – Statul	Vármegye – Județul	Járás – Plasa	Község – Comuna	1:5000 térkép lap száma – Indicarea hărții la 1:5000	A kő neme – Felul borne	Helyszínrajz – Crochiu de amplasament	A pont sztereo grafikus összrendezői: +X m	cm	−Y m	cm	Coordonate absolute rectangulare: +X m	cm	−Y m	cm
1	2	3	4	5	6	7	8	9	10	11	12				
D152	R M	BIHOR	BIHAR	SALONTA	50	P	MNK határvonal határvonal D 152 R.S.ROMANIA	85945	21	183864	31				
D153			OKÁNY	KÖTEGYÁN	50	P		85768	88	184180	46				

Adatok a meghatározáshoz

A szomszédos határkő – Borne vecine: Irány – Direcția	A kő száma – Nr. borne	Törés szöge: °	'	"	Távolsága: km	hm	Dőlésszöge: °	'	"	Tájolás – Orientare: °	'	"
13	14	15	16	17	18	19	20	21	22			
↑	D151	0	0	0	304	02	119	47	26			
					(303	95)						
↓	D153	121	03	34	362	00	240	51	00			
		(121	04	25)	(361	88)						
↑	D152	0	0	0	362	00	60	51	00			
					(361	88)						
↓	D154	179	16	38	480	55	240	07	38			
		(179	15	55)	(480	42)						
			a									

– Elemente de reperaj

Reper pon. Nr. rîe nia számajelzéssel	A látókörben lévő pontok – Punctele turului de orizont: Neve vagy megjelölése – Numele sau denumirea	Irány-szöge: °	'	"	Távolsága: km	hm	A köztveikta tott kő részle rozása és meghatá rozása: Mértszék (+)	cm	Reperaj parti culari bornelor intermediare: Rendszám (+)	cm	Ordonate (−)	cm	A pontok helyzet vázlata – Crochiul elementelor de reperaj
23	24	25	26	27	28	29	30	31	32	33			34
D151													MNK D 151 D 153 204.00 121-03-34 362.00 D 152 R.S.ROMANIA
D154													MNK D 154 179-16-38 480.55 D 153 362.00 D 152 R.S.ROMANIA

A kő csúcsának magassága: m	cm	Megjegyzés és észrevétel – Descriere si observatii: vörföki borne – Altitudinea	Megjegyzés és észrevétel – Descriere si observatii
35	36		37
		a	A méréseket csak a román fél végezte.

„D" SZAKASZ

A kő száma – Nr. bornei	Terület – Teritoriul: Ország – Statul	Vármegye – Judeţul	Járás – Plasa	Község – Comuna	Indicarea hartii 1:5000: 5000 lenyúlólap száma	A kő neme – Felul bornei	Helyszínrajz – Crochiu de amplasament	A pont stereografikus összrendezői: +X m	cm	Coordonate absolute rectangulare: -Y m	cm	Adatok a meghatározáshoz: A szomszédos határkő – Borne vecine: Irány – Directia	A kő száma – Nr. bornei	Törés szöge °	'	"	Unghiu	Távolsága m	cm	Distanta	Dél-szöge °	'	"	Orientare	
1	2	3	4	5	6	7	8	9	10	11	12	13	14	15	16	17		18	19		20	21	22		
157 / D 1					50	I						↑	D157												
157 / D 2					50	I																			
157 / D 3					50	I							D158												
D163					51	P		85956	07	186695	56	↑	D162	0	0	0		414 (414	74 64)		142	01	40		
												↓	D164	178 (178	06 07 a	16 32)		265 (265	84 71) b		320	07	56		

M R
BIHAR BIHOR
OKÁNY SALONTA
KÖTEGYÁN ANT

SECŢIUNEA: „D"

Reper pon. Nr. tă sub.	A látókörben lévő pontok – Punctele turului de orizont: Neve vagy megjelölése Numele sau denumirea	Irány szöge °	'	"	Unghiuri	Távolsága km	hm	Distanta	A közbeiktatott kőrészletes meghatározása: Méretek (+) Abscisele	Ab.	Reperaj partial bornele intermediare: Rendszelező (+)	Ordonate	A pontok helyzetvázlata – Crochiul elementelor de reperaj	A kő tengerszinti magassága: m	cm	Abtitudinea virfului bornei	Megjegyzés és észrevétel – Descriere si observatii
23	24	25	26	27		28	29		30	31	32	33	34	35	36		37
D157									48	79	+ 5	06					
D157/1									140	91	- 33	00					
D157/2									184	52	- 28	60					
D157/3																	
D158																	
D162																	
D163																	a) A méréseket csak a román fél végezte. b)
D164																	

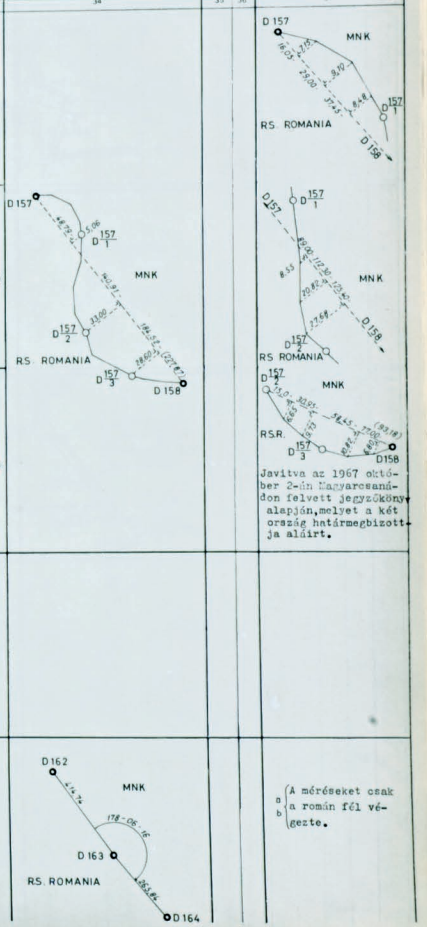

Javitva az 1967 október 2-án Nagyvarsándon felvett jegyzőkönyv alapján, melyet a két ország határmegbizottja aláirt.

„D" SZAKASZ

A pont száma – Nr. bornei	Terület – Teritoriul: Ország – Statul	Vármegye – Judeţul	Járás – Plasa	Község – Comuna	Indicarea hărţii 1:5000: 1:5000 térkép lap száma	A pont neme – Felul bornei	Helyszínrajz – Crochiu de amplasament	A pont stereografikus összrendezői: +X	A pont stereografikus összrendezői: −Y	Coordonate absolute rectangulare: +X	Coordonate absolute rectangulare: −Y	Adatok a meghatározáshoz: Irány – Direcţia	A szomszédos határkő – Borne vecine: A kő száma – Nr. bornei	Törés szöge	Unghiu	Távolsága – Distanţa	Dél-szöge	Orientare
					1:5000			m cm	m cm	m cm	m cm			° ' "		m cm	° ' "	
1	2	3	4	5	6	7	8	9 10		11 12		13	14	15 16 17		18 19	20 21 22	
D164	R	BIHOR	SALONTA	KÖTEGYÁN	51	P		86160 11	186865 97			↑	D163	0 0 0		265 84 (265 71 b)	140 07 56	
												↓	D165	108 16 14 (108 15 c)	00)	318 90 (318 85 d)	248 24 10	
D165					51	P.S.	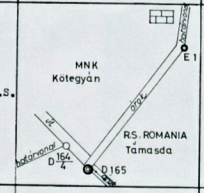	86042 73	187162 48			↑	D164	00 00 00		318 90 (318 85 a)	68 24 10	
												↓	E 1	150 38 42 (150 38 b)	35)	144 15 (144 29)	219 02 52	

SECŢIUNEA: „D"

Reper pon Nr. re-tok száma / per elbor	A látókörben lévő pontok – Punctele turului de orizont: Neve vagy megjelölése – Numele sau denumirea	Irány-szöge – Unghiuri	Távolsága – Distanţa	Aközbeiktatott kő részleges meghatározása: Metszék – Abscisa	Ab	Reperaj particular bornelor intermediare: Rendszelező (+) – Ordonate	A pontok helyzet vázlata – Crochiul elementelor de reperaj	A kő csúcsának magassága: m	Altitudinea vîrfului bornei: cm	Megjegyzés és észrevétel – Descriere si observatii
		° ' "	km hm	m	cm	m cm				
23	24	25 26 27	28 29	30	31	32 33	34	35	36	37
										b) A méréseket csak a román fél végezte. c) d)
										Az E 1 határpont koordinátái: x=, 85 930,78 y=-187 253,29 a) b) A méréseket csak a román fél végezte.

AZ „E" SZAKASZ
HATÁRJELEINEK LEIRÁSA

„E" SZAKASZ

A kő száma – Nr. borne	Terület – Teritoriul: Ország – Statul	Vármegye – Județul	Járás – Plasa	Község – Comuna	1:5000 térképi lap száma – indicarea hărții 1:5000	A kő neme – Felul borne	Helyszínrajz – Crochiu de amplasament	A pont stereo grafikus összrendezői: +X m	+X cm	−Y m	−Y cm
1	2	3	4	5	6	7	8	9	10	11	12
B 15/1	M R	BIHOR	OKÁNY	KOTEGYÁN	52	I					
B 15/2					52	I					
B 23/1					53	I					
B 34/1					55	I					

Coordonate absolute rectangulare: −Y m	−Y cm	Adatok a meghatározáshoz: A szomszédos határkő – Borne vecine: Directia irányba	A kő száma – Nr. borne	Törés szöge	Unghiu	Távolsága	Distanța	Dél szöge	Orientare
11	12	13	14	15	16	17	18	19	20
		↑	B15						
		↓	B16						
		↑	B23						
		↓	B24						
		↑	B34						
		↓	B35						

– Elemente de reperaj

Reper pon. Nr. fir. kő száma/peraboi	A látókörben lévő pontok – Punctele turului de orizont: Neve vagy Numele sau megjelölése denumirea	Irány szöge – Unghiuri			Távolsága – Distanța: km	hm	A közbeiktatott körészletes meghatározása – Măsurătoarea intermediară: Metszék (+) – Ascisa	cm	Abszcisa – Ordonata: Ren (+)	cm	Ordo (−) – nate	cm	A pontok helyzetvázlata – Crochiul elementelor de reperaj	A kő láthatósági magassága – Altitudinea vârfului borne: m	cm	Megjegyzés és észrevétel – Descriere si observatii
23	24	25	26	27	28	29	30	31	32	33			34	35	36	37
B 15/1							34	17	+ 5	75						
B 15/2							94	78	+ 24	73						
B 23/1							138	15	− 6	40						
B 34/1							166	40	− 0	50						







„E" SZAKASZ SECŢIUNEA: „E"

A kő száma – Nr. bornei	Terület – Teritoriul: Ország – Statul	Vármegye – Judeţul	Járás – Plasa	Község – Comuna	1:5000 térkép lap száma – Indicarea hartii 1:5000	A kő neme – Felul bornei	Helyszínrajz – Crochiu de amplasament (É N / D S)	A pont stereografikus összrendezői: +X m	+X cm	Coordonate absolute rectangulare: –Y m	–Y cm	Adatok a meghatározáshoz – Elemente de reperaj: A szomszédos határkő – Borne vecine: Iránya – Directia	A kő száma – Nr. bornei	Törés szöge	Unghiu	Távolsága	Distanţa	Dél-szöge	Orientare	A látókörben lévő pontok – Punctele turului de orizont: Reper pontok száma – Nr. reperelor	Neve vagy megjelölése – Numele sau denumirea	Irány szöge	Unghiuri	Távolsága	Distanţa	A közbeiktatott kőrészletes meghatározása: Metszék	Abscisele	Reperaj particularal bornelor intermediare: Rendező	Ordonate	A pontok helyzet vázlata – Crochiul elementelor de reperaj (É N / D S)	A kő csúcsának magassága	Altitudinea virfului bornei	Megjegyzés és észrevétel – Descriere si observatii
1	2	3	4	5	6	7	8	9	10	11	12	13	14	15	16	17	18	19	20	21	22	23	24	25	26	27	28	29	30	31	32	33	34	35	36	37
E61	R	BIHOR	SALONTA	SALONTA-MARE	58	P		71844	23	188884	78	↑	E60	0	0	0	251 (251	93 82)	25	35	11												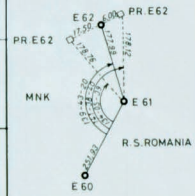			
													M PR. E62	134 (134	05 07	39 13)	178 (178	76 71)	159	40	50														
												↓	E60	0	0	0	251 (251 | 93 82)	25	35	11														
													E62	139 (139	43 42	20 10)	177 (177	99 90)	165	18	31														
												↑	E60	0	0	0	251 (251 | 93 82)	25	35	11														
													R PR. E62	141 (141	38 39	40 00)	178 (178	12 12)	167	13	51														
R PR. E62					58	PR.		71670	51	188845	41	↑	E61	0	0	0	178 (178	12 12)	347	13	51												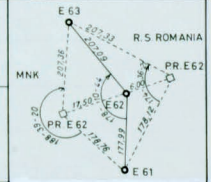			
													E63	174 (174	36 37	21 30)	207 (207	33 33)	161	50	12														
E62					58	P		71672	06	188839	64	↑	E61	0	0	0	177 (177 | 99 90)	345	18	31														
												↓	E63	178 (178	10 10	44 32)	207 (206	09 97)	163	29	15														
M PR. E62					58	PR.		71676	58	188822	70	↑	E61	0	0	0	178 (178 | 76 71)	339	40	50														
												↓	E63	188 (188	39 39	20 20)	207 (207	36 30)	168	20	10														
M PR. E 62/1					58	PR.		71573	12	188768	57	↑	E62																115	18	+ 39	66	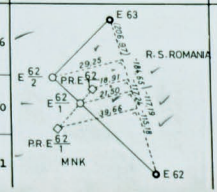			
E 62/1					58	I		565	75	785	69																		117	19	+ 21	50				
R PR. E 62/1					58	PR.		71564	90	188787	90	↓	E63																117	24	+ 18	91				

117,51 + 17,16

„E" SZAKASZ

A kő száma – Nr. borne	Terület – Teritoriul: Ország – Statul	Vármegye – Județul	Járás – Plasa	Község – Comuna	1:5000 térkép lap száma – Indicarea hărții 1:5000	A kő neme – Felul borne	Helyszínrajz – Crochiu de amplasament	A pont stereografikus összrendezői – Coordonate ab solute rectangulare: +X m	+X cm	−Y m	−Y cm
1	2	3	4	5	6	7	8	9	10	11	12
E 63	R	BIHAR	SALONTA	SALONTA-MARE	58	P		71473	51	188780	78
71/1	R	BIHAR	SALONTA	SALONTA-MARE	58	I					
PR. E 71/2	R	BIHAR	SALONTA	SALONTA-MARE	58	PR.					
E 71/2	R	BIHAR	SALONTA	SALONTA-MARE	58	I					
PR. E 71/2	M	BIHAR	OKÁNY	MEZŐGYÁN	58	PR.					
E 71/3	M	BIHAR	OKÁNY	MEZŐGYÁN	58	I					
E 71/4	M	BIHAR	OKÁNY	MEZŐGYÁN	58	I					
E 71/5	M	BIHAR	OKÁNY	MEZŐGYÁN	58	I					

Adatok a meghatározáshoz

A szomszédos határkő – Borne vecine: Irány – Directia	Nr. borne: A kő száma	Törés szöge: °	'	"	Unghiu: °	'	"	Távolság: m	cm	Dis tanța: km	hm	Dél-szöge: °	'	"	Orientare: °	'	"
13	14	15			16			17		18	19	20			21		22
↑	PR. E62	0	0	0				207	33			341	50	12			
								(207	33)								
	E64	194	42	02				297	35			176	32	14			
		(194	44	19)				(297	19)								
↓	E62	0	0	0				207	09			343	29	15			
								(206	97)								
↑	E64	193	02	59				297	35			176	32	14			
		(193	04	16)				(297	19)								
↓	M PR. E62	0	0	0				207	36			348	20	10			
								(207	30)								
	E64	188	12	04				297	35			176	32	14			
		(188	15	09)				(297	19)								
↑	E71																
↓	E72																

– Elemente de reperaj

Reper: pont- Nr. tix: szám jegyzéke	A látókörben lévő pontok – Punctele turului de orizont: Neve vagy megjelölése – Numele sau denumirea	Irány szöge: °	'	"	Unghiuri: °	'	"	Távolság: km	hm	Dis tanță: km	hm	A közbeiktatott kő részére meghatározása: Met szék (+)	cm	Ab sciselor (−)	cm	Reperaj particular la bornele intermediare: Ren dezető (+)	cm	Ordonate (−)	cm	A pontok helyzet vázlata – Crochiul elementelor de reperaj	A kő csúcsának magassága: m	cm	Altitudinea vîrfului borne: m	cm	Megjegyzés és észrevétel – Descriere si observatii
23	24	25	26	27	28	29		30	31	32	33	34	35	36	37									
								14	58	− 2	30	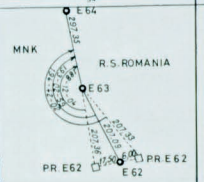												
								61	35	− 10	64													
								62	00	− 6	00													
								63	73	+ 8	00													
								139	20	− 29	00	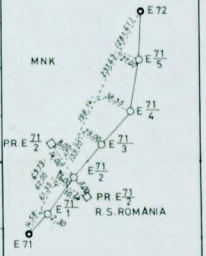												
								198	14	− 38	55													
								237	63	− 27	00													

„E" SZAKASZ

SECŢIUNEA: „E"

A kő száma – Nr. borne	Terület – Teritoriul: Állam – Stat	Megye – Judeţul	Járás – Plasa	Község – Comuna	Lap száma 1:5000 – Indicarea hărţii	A kő neme – Felul borne	Helyszínrajz – Crochiu de amplasament
1	2	3	4	5	6	7	8
E 72/1	M R	BIHOR	OKÁNY	MEZŐGYÁN	58	I	
E 72/2					59	I	
E 72/3					59	I	
E 83					60	P	
E 83/1					60	I	
E 83/2		BIHOR	SALONTA	GESZT	60	I	
E 83/3				SALONTA-MARE	60	I	
E 83/4					60	I	

A pont stereo grafikus összrendezői		Coordonate ab solute rectangulare		Adatok a meghatározáshoz: A szomszédos határkő – Borne vecine									
+X		-Y		Iránya – Directia	A kő száma – Nr. borne	Törés szöge		Unghiu	Távolsága		Dis tanta	Dél-szöge	Orien tare
m	cm	m	cm	13	14	15	16	17	m	cm	18	19	20	21	22
				↑	E72								
				↓	E73								
67280	85	192290	96	↑	E82	0	0	0	302	36	88	38	15
				↓	E84	108 (108	55 54	41 46)	177 (177	14 12)	197	33	56
				↑	E83								
				↓	E84								



A látókörben lévő pontok – Punctele turului de orizont: Reper pozn. Nr. / Nr. de ordine	Neve vagy megjelölése – Numele sau denumirea	Irány szöge – Unghiuri		Távolsága – Distanta		A közbeiktatott köztes meghatározása – Reperaj partial intermediare: Metszék (+) – Abscisa		Ren (±)	Ordonate	A pontok helyzet vázlata – Crochiul elementelor de reperaj	Alsó csúcsának magassága – A kő csúcsának magassága		Megjegyzés és észrevétel – Descriere si observatii
		°	'	km	hm	m	cm	m	cm		m	cm	
23	24	25	26	27	28	29	30	31	32	33	34	35	36	37
							95	10	+ 10	88			
							194	60	+ 22	38			
							316	73	+ 11	00			
							27	31	- 15	42			
							63	74	- 19	73			
							107	23	- 7	35			
							147	00	+ 1	73			





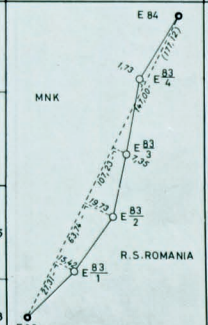

„E" SZAKASZ SECŢIUNEA: „E"

A kő száma – Nr. bornei	Terület – Teritoriul: Ország – Statul	Vármegye – Judeţul	Járás – Plasa	Község – Comuna	1:5000 térképlap száma – Indicarea hartii 1:5000	A kő neme – Felul bornei	Helyszínrajz – Crochiu de amplasament	A pont stereografikus összrendezői +X m	cm	Coordonate absolute rectangulare –Y m	cm	Adatok a meghatározáshoz – Elemente de reperaj: A szomszédos határkő – Borne vecine: Irányá – Directia	A kő száma – Nr. bornei	Törés szöge °	'	"	Távolsága m	Distanţa cm	Dél-szöge °	'	"	Orientare °	'	"
1	2	3	4	5	6	7	8	9	10	11	12	13	14	15	16	17	18	19	20	21	22	23	24	25
E84	R	BIHOR	SALONTA	SALONTA-MARE	60	P		67111	97	192344	42	↑	E83	0	0	0	177 (177	14 12)	17	33	56			
	M	BIHAR	OKÁNY	GESZT								↓	E85	223 (223	23 23	17 31)	248 (248	23 13)	240	57	13			
E98	R	BIHOR	SALONTA	MARŢIENI	61	P		64084	15	194723	10	↑	E97	0	0	0	350 (349	01 88)	13	36	17			
	M	BIHAR	OKÁNY	GESZT								↓	M PR. E99	178 (178	13 13	56 56)	374 (374	10 13)	191	50	13			
												↑	E97	0	0	0	350 (349	01 88)	13	36	17			
												↓	E99	180 (180	00 00	24 21)	351 (351	67 54)	193	36	41			
												↑	E97	0	0	0	350 (349	01 88)	13	36	17			
												↓	R PR. E99	182 (182	01 01	15 15)	329 (329	61 45)	195	37	32			

A látókörben lévő pontok – Punctele turului de orizont: Reper pontok száma – Nr. reperelor	Neve vagy megjelölése – Numele sau denumirea	Irányszöge °	'	"	Távolsága km	Distanţe hm	A közbeiktatott kő részletes meghatározása: Metszék (+) m	Abscise cm	Reperaj particular bornelor intermediare: Rendező (–) m	Ordonate cm	A pontok helyzet vázlata – Crochiul elementelor de reperaj	A kő csúcsának magassága m	Altitudinea virfului bornei cm	Megjegyzés és észrevétel – Descriere si observatii
23	24	25	26	27	28	29	30	31	32	33	34	35	36	37
											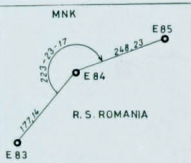			
											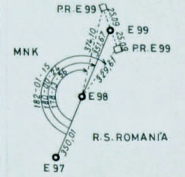			

„E" SZAKASZ SECŢIUNEA: „E"

A kő száma – Nr. bornei	Terület – Teritoriul: Ország – Statul	Vármegye – Județul	Járás – Plasa	Község – Comuna	Indicarea hartii 1:5000 térkép lap száma	A kő neme – Felul bornei	Helyszínrajz – Crochiu de amplasament	A pont stereografikus összrendezői +X m	cm	Coordonate absolute rectangulare –Y m	cm	Adatok a meghatározáshoz – A szomszédos határkő – Borne vecine: Iránya – Directia	A kő száma – Nr. bornei	Törés szöge °	Unghiu '	Unghiu "	Távolsága m	Distanta cm	Dél-szöge °	Orientare '	Orientare "
1	2	3	4	5	6	7	8	9	10	11	12	13	14	15	16	17	18	19	20	21	22
R P.R. E99	M R	BIHAR BIHOR	OKÁNY SALONTA	GESZT MARŢIENI	61	PR.	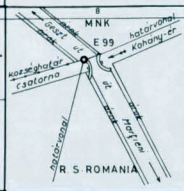	63766	72	194811	88	↑	E98	0	0	0	329 (329	61 45)	15	37	32
												↓	E100	217 (217	48 49	22 17)	232 (232	09 00)	233	25	54
E99					61	P		63742	36	194805	86	↑	E98	0	0	0	351 (351	67 54)	13	36	41
												↓	E100	225 (225	45 46	46 44)	223 (223	62 58)	239	22	27
M P.R. E99					61	PR.		63718	00	194799	84	↑	E98	0	0	0	374 (374	10 13)	11	50	13
												↓	E100	233 (233	52 52	25 20)	217 (217	69 70)	245	42	38
E100					61	P		63628	44	194998	29	↑	R P.R. E99	0	0	0	232 (232	09 00)	53	25	54
												↓	E101	209 (209	13 13	14 52)	422 (422	39 26)	262	39	08
												↑	E99	0	0	0	223 (223	62 58)	59	22	27
												↓	E101	203 (203	16 17	41 06)	422 (422	39 26)	262	39	08
												↑	M P.R. E99	0	0	0	217 (217	69 70)	65	42	38
												↓	E101	196 (196	56 56	30 42)	422 (422	39 26)	262	39	08
M P.R. E 100/1					61	PR.						↑	E100								
E 100/1					61	I						↓									
R P.R. E 100/1					61	PR.						↓	E101								

Reperpon Nr. re tok száma perelor	A látókörben lévő pontok – Punctele turului de orizont: Neve vagy megjelölése Numele sau denumirea	Irányszöge °	Unghiuri '	Unghiuri "	Távolsága km	Distanta hm	A közbeiktatott kő részletes meghatározása: Metszék (+) m	Abscise cm	Reperaj particular al bornelor intermediare: Rendező (–) m	Ordonate cm	A pontok helyzet vázlata – Crochiul elementelor de reperaj	A kő csúcsának magassága m	Altitudinea vîrfului bornei cm	Megjegyzés és észrevétel – Descriere si observatii
23	24	25	26	27	28	29	30	31	32	33	34	35	36	37
											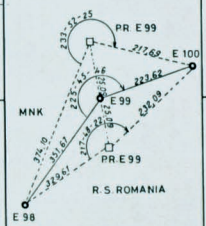			
											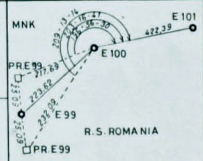			
							250	40	+ 8	00	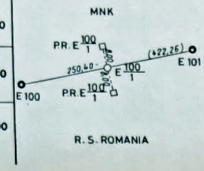			
							250	40	0	00				
							250	40	– 8	00				

AZ „F" SZAKASZ
HATÁRJELEINEK LEIRÁSA

„F" SZAKASZ

A kő száma – Nr. borne	Terület – Teritoriul: Ország – Statul	Vármegye – Judeţul	Járás – Plasa	Község – Comuna	1:5000 térkép lap száma	A kő neme – Felul borne	Helyszínrajz – Crochiu de amplasament	A pont stereografikus összrendezői: +X m	+X cm	−Y m	−Y cm	Adatok a meghatározáshoz: A szomszédos határkő – Borne vecine: Irányvonal – Directia	A kő száma – Nr. borne	Törés szöge – Unghiu	Unghiu	Távolság – Distanta m	Távolság – Distanta cm	Dél-szöge – Orientare	Dél-szöge – Orientare	Dél-szöge – Orientare
1	2	3	4	5	6	7	8	9	10	11	12	13	14	15	16	17	18	19	20	21	22
P 8/1	M R	BIHAR	BIHOR	SALONTA	GESZT	ATEAS						↑	F8								
P 8/2							MNK F9 F 8/2 R.S. ROMANIA					↓	F9								
P 10/1												↑	F10								
P 10/2																					
P 10/3												↓	F11								
F 33	M R	BIHAR	BIHOR	OKÁNY	SALONTA	BIHARUGRA	SÁNT NICOLAUL ROMÂN					↑	F32	0	0	0	315 (315 | 61 61)	24	32	58
													M								
													P R.	140 (140	40 38	04 06)	123 (123	77 80)	165	13	02
													F34								
												↓	F32	0	0	0	315 (315 | 61 61)	24	32	58
													R	146 (146	59 59	07 20)	96 (96	94 94)	171	32	05
													FR.								
													F34 P.F. (P.IV.)								
							Szilas puszta MNK F 33 határárok Sánt Miklós-Konyár határárok R.S. ROMANIA	55819	05	198716	26								
								62	I												
								62	I												
								62	I												
								62	I												
								65	P												

– Elemente de reperaj

Reper pont-Nr. (Rot. száma)	A látókörben lévő pontok – Punctele turului de orizont: Neve vagy Numele sau megjelölése denumirea	Irány-szöge – Unghiuri	Unghiuri	Távolság – Distanta km	Távolság – Distanta hm	A közbeiktatott kő részére is meghatározása: Met-szék (+)	Ab-scisa (−)	Reperaj particular al bornelor intermediare: Ren-dező (+)	Ordo-nate	A pontok helyzet vázlata – Crochiul elementelor de reperaj	A kő csúcsának magassága: m	Abtudinea vîrfului borne: cm	Megjegyzés és észrevétel – Descriere si observatii
23	24	25	26	27	28	29	30	31	32	33	34	35	36	37
P 8/1							232	60	− 47	07				
P 8/2							281	25	− 88	51				
P 10/1							6	45	− 1	99				
P 10/2							248	73	+ 0	30				
P 10/3							405	35	+ 2	03				
F 33														

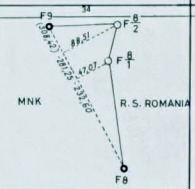



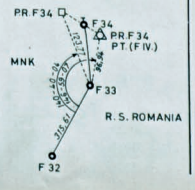

A kő száma – Nr. borne	Terület – Teritoriul: Állam – Stat	Vármegye – Județul	Járás – Plasa	Község – Comuna	1:5000 térkép lap száma – Indicarea hărții	A kő neme – Felul borne	Helyszínrajz – Crochiu de amplasament	A pont stereografikus összrendezői – Coordonate stereografice: +X m	+X cm	−Y m	−Y cm
1	2	3	4	5	6	7	8	9	10	11	12
R P.R. F34	R	BIHOR	SALONTA	SÂNT NICOLAUL ROMÂN	65	P.R.	MNK Szilas puszta; árok, PR.F 34, F 34, határvonal, Dol. Nradea Stat, A.P.T.(F.IV), PR.F 34, R.S.ROMANIA	55723	17	198701	99
M P.R. F34					65	P.R.		55699	38	198684	68
F34 P 1	M				65	I					
F34 P 2					65	I					
F34 P 3					65	I					
F35					65	P	MNK, határvonal, csatorna, F 35, R.S.ROMANIA	55829	18	199115	82

Irányvonal – Direcția	A kő száma – Nr. borne	A szomszédos határkő – Borne vecine: Törés szöge °	'	"	Távolsága m	cm	Distanța	Dél-szöge °	'	"	Orientare
13	14	15	16	17	18	19		20	21	22	
↑	F33	0	0	0	96	94		351	32	05	
					(96	94)					
↓	F35	292	50	01	427	19		284	22	06	
		(292	50	15)	(427	09)					
↑	F33	0	0	0	123	77		345	13	02	
					(123	80)					
↓	F35	301	32	16	450	26		286	45	18	
		(301	31	32)	(450	01)					
↑	M P.R. F34										
	F35										
↑	R P.R. F34	0	0	0	427	19		104	22	06	
					(427	09)					
	F36	171	42	15	376	23		276	04	21	
		(171	42	05)	(376	15)					
↓	M P.R. F34	0	0	0	450	26		106	45	18	
					(450	01)					
	F36	169	19	03	376	23		276	04	21	
		(169	18	45)	(376	15)					

Adatok a meghatározáshoz – Elemente de reperaj: A látókörben lévő pontok – Punctele turului de orizont: Reper pont Nr. de ordine	Neve vagy megjelölése – Numele sau denumirea	Irány-szöge °	'	"	Unghiuri	Távolsága km	hm	Distanța	Közbeiktatott kőrészletes meghatározása: Magasság (+) (−) m	cm	Abscisa	Reperaj particular pentru intermediare: Rendező (+) (−) m	cm	Ordonata	A pontok helyzet vázlata – Crochiul elementelor de reperaj	A kő csúcsának magassága: m	cm	Altitudinea vîrfului borne: m	cm	Megjegyzés és észrevétel – Descriere si observatii
23	24	25	26	27		28	29		30	31		32	33		34	35		36		37
															MNK, PR.F 34, F 34, 450,26, 427,19, PR.F 34, P.T.(F.IV.), F 35, F 33, R.S.ROMANIA					
									168	41	+	28	20		MNK, PR.F 34, F 34, F 34/2, F 34/3, F 35, 168,41, 256,01, 373,33, (450,01), PR.F 34, P.T.(F.IV.), R.S. ROMANIA					
									256	01	+	10	51							
									373	33	+	23	46							
															MNK, PR.F 34, 171,42-15, 168,19-03, 450,26, 427,19, 376,23, F 35, F 36, PR.F 34, P.T.(F.IV.), R.S.ROMANIA					

„F" SZAKASZ

A kő száma – Nr. bornei	Terület – Teritoriul: Ország – Statul	Vármegye – Județul	Járás – Plasa	Község – Comuna	1:5000 térkép száma – Indicarea hărții lap	A kő neme – Felul bornei	Helyszínrajz – Crochiu de amplasament	A pont stereografikus összrendezői: +X m	+X cm	-Y m	-Y cm	Adatok a meghatározáshoz: A szomszédos határkő – Borne vecine: Irány – Direcția	A kő száma – Nr. bornei	Törés szöge	Unghiu	Távolsága	Distanța	Dél-szöge	Orientare
1	2	3	4	5	6	7	8	9	10	11	12	13	14	15	16	17	18	19	20	21	22
F 36/1					65	I							F 36								
F 36/2					65	I							F 37								
F 37/1					65	I							F 37								
F 37/2					65	I															
F 37/3					65	I															
F 37/4					65	I							F 38								

R
M
BIHOR
BIHAR
OKÁNY
SALONTA
BIHARUGRA
SÂNT NICOLAUL ROMÂN



SECȚIUNEA: „F"

– Elemente de reperaj

Reper pont-jának száma jelzőoszlopé	A látókörben lévő pontok – Punctele turului de orizont: Neve vagy megjelölése – Numele sau denumirea	Irány-szöge – Unghiul	Távolsága – Distanța km	Távolsága – Distanța hm	A körbeiktatott részletes meghatározása: Mét (+)	Mét (-)	Abszcisza	Reperaj particular intermediar: Rendező (+)	Rendező (-)	Ordonate	A pontok helyzet vázlata – Crochiul elementelor de reperaj	A kő csúcsának magassága	Altitudinea vârfului bornei	Megjegyzés és észrevétel – Descriere si observații
23	24	25 26 27	28	29	30	31	32	33			34	35	36	37
					123	80	– 11	40			MNK F 36 F 36/1 F 36/2 F 37 R.S.ROMANIA			
					274	10	+ 5	60						
					75	40	– 4	90			F 38 F 37/4 MNK F 37/3 F 37/2 F 37/1 F 37 R.S.ROMANIA			
					78	00	– 9	60						
					95	80	– 9	00						
					208	00	+ 9	80						

„F" SZAKASZ

A kő száma – Nr. bornei	Terület – Teritoriul: Ország – Statul	Vármegye – Judeţul	Járás – Plasa	Község – Comuna	1:5000 térkép lap száma – Indicarea hărţii	A kő neme – Felul bornei	Helyszínrajz – Crochiu de amplasament	A pont stereografikus összrendezői: +X m	+X cm	−Y m	−Y cm	Coordonate absolute rectangulare
1	2	3	4	5	6	7	8	9	10	11	12	
P42	R	BIHOR	SALONTA	BIHARUGRA SÂNT NICOLAUL ROMÂN	65	P	Szilas puszta; MNK; F 42; R.S. ROMANIA; határvonal árok	54661	02	200450	38	
P42 / P1	M	BIHAR	OKÁNY		65	I						
P43	R	BIHOR	SALONTA	ROIT	65	P	Roit; Sânt Nicolaul Român; F 43; P.T.(F.VI); határvonal árok; R.S. ROMANIA; Szilas puszta; MNK; Biharugra	54437	49	200465	47	
P43 / P1					65	I						
P43 / P2					65	I						
P44	M	BIHAR	OKÁNY	BIHARUGRA	65	P		54260	10	200172	52	

Adatok a meghatározáshoz

Irányvonal – Direcţie: Nr. A kő száma	A szomszédos határkő – Borne vecine: Nr. bornei	Törés szöge: °	'	"	Távolsága: m	cm	Dis-tanţa	Dél-szöge: "	Orien-tare: °	'	"
		15	16	17	18	19		20	21	22	
↑	P41	0	0	0	255	08		20	13	28	
↓					(255	05)					
↑	P42										
↓	P43	163	38	15	224	04		183	51	43	
		(163	35	52)	(223	81)					
↑	P42										
↓	P43										
↑	P42	0	0	0	224	04		3	51	43	
↓	P44	117	20	03	342	47		121	11	46	
		(117	20 a	56)	(342	27)					
↑	P43										
↓	P44										
↑	P43	0	0	0	342	47		301	11	46	
↓	P45	164	16	25	372	96		105	28	11	
		(164	16	02)	(372	95)					

SECŢIUNEA: „F"

Reper pontok Nr.	A látókörben lévő pontok – Punctele turului de orizont: Neve vagy megjelölése – Numele sau denumirea	Irány-szöge: °	'	"	Távolság: km	hm	Dis-tanţa	A közbeiktatott kőrészletes meghatározása: Méret-szék (+)	cm	Abscisa (−)	cm	Reperaj particular al bornelor intermediare: Ren-dező (+)	cm	Ordo-nate (−)	cm	A pontok helyzet vázlata	Crochiul elementelor de reperaj	A kő csúcsának magassága: m	cm	Megjegyzés és észrevétel	Descriere si observatii
23	24	25	26	27	28	29		30	31			32	33			34		35	36		37
																F43; 372.96; MNK; F42; 342.47; RS. ROMANIA; F41					
								161	80	−	10	20				F43; 224.04; F42; 10.00; 161.80; MNK; RS. ROMANIA; F42					
																F44; 342.47; F43; 342.47; MNK; RS. ROMANIA; F42				A méréseket csak a román fél végezte.	
								178	20	+	11	20				RS. ROMANIA; (342.27); F44; 353.60; 174.20; F42; 9.80; 11.80; F43 1; F43; MNK					
								253	60	+	9	80									
																RS. ROMANIA; F45; 372.96; F44; 342.47; F43; 164.16.25; MNK					

„F" SZAKASZ

A pont száma – Nr. bornei	Terület – Teritoriul: Ország – Statul	Vármegye – Județul	Járás – Plasa	Község – Comuna	1:5000 térkép lap száma – Indicarea hărții 1:5000	A kő neme – Felul bornei	Helyszínrajz – Crochiu de amplasament	A pont stereografikus összrendezői – Coordonate ab solute rectangulare: +X m	+X cm	−Y m	−Y cm	Adatok a meghatározáshoz – A szomszédos határkő – Borne vecine: Irány – Directia	A kő száma – Nr bornei	Törés szöge – Unghiu °	'	"	Távolsága – Distanța m	cm	Dél-szöge – Orientare °	'	"
1	2	3	4	5	6	7	8	9	10	11	12	13	14	15	16	17	18	19	20	21	22
P 44/1					65	I						↑	P44								
P 44/2					65	I						↓	P45								
P 45/1	R	BIHOR	SALONTA	ROIT	65	I						↑	P45								
P 45/2	M	BIHAR	OKÁNY	BIHARUGRA	65	I						↓	P46								
P 48/1					66	I						↑	P48								
P 48/2					66	I						↓	P49								

SECȚIUNEA: „F"

Reper pon Nr. re tok szama perbor	A látókörben lévő pontok – Punctele turului de orizont: Neve vagy megjelölése Numele sau denumirea	Irány-szöge – Unghiuri °	'	"	Távolsága – Distanța km	hm	A közbeiktatott kőrészletes meghatározása – Akolzbeikta tott kőrészle les meghatá rozása: Metszék – Abscisă	m	cm	Reperaj particular al bornelor intermediare – Reperaj parti cular al borne lor interme diare: Rendező – Ordonate	m	cm	A pontok helyzet vázlata – Crochiul elementelor de reperaj	A kő cúcsának magassága – Altitudinea vîrfului bornei: m	cm	Megjegyzés és észrevétel – Descriere si observatii
23	24	25	26	27	28	29	30	31		32	33		34	35	36	37
							141	67	−	28	68		R.S. ROMANIA F45 F 44/2 F 44/1 F44 MNK			
							257	70	−	13	04					
							155	70	+	23	40		R.S. ROMANIA F46 F 45/2 F 45/1 F45 MNK			
							239	00	+	19	60					
							85	75	−	14	22		F49 F 48/2 MNK R.S. ROMANIA F 48/1 F48			
							187	25	−	17	45					

A kő száma – Nr. bornei	Terület – Teritoriul: Ország – Statul	Vármegye – Județul	Járás – Plasa	Község – Comuna	1:5000 lap száma – Indicarea hărții 1:5000	A kő neme – Felul bornei	Helyszínrajz – Crochiu de amplasament	A pont sztereografikus összrendezői – Coordonate ab solute rectangulare: +X m	+X cm	−Y m	−Y cm	Adatok a meghatározáshoz – A szomszédos határkő – Borne vecine: Irány – Direcția	A kő száma – Nr. bornei	Törés szöge – Unghiu °	'	"	Távolság – Distanța m	cm	Dél-szöge – Orientare °	'	"
1	2	3	4	5	6	7	8	9	10	11	12	13	14	15	16	17	18	19	20	21	22
M P.R. 50/F 1	R	BIHOR	OKÁNY	KÖRÖSNAGYHARSÁNY	66	P.R.							P50								
50/F 1					66	I															
R P.R. 50/F 1					66	P.R.															
50/F 2					66	I															
50/F 3					66	I							P51								
													P53	0	0	0	400 (400	49 40)	340	23	19
													M P.R. P55	220 (220	30 31	52 04)	264 (264	81 70)	200	54	11
P54					66	P		51604	85	199927	19		P53	0	0	0	400 (400	49 40)	340	23	19
													P55	221 (221	08 09	53 35)	264 (264	97 91)	201	32	12
													P53	0	0	0	400 (400	49 40)	340	23	19
													R P.R. P55	221 (221	48 48	51 54)	265 (264	00 85)	202	12	10
M P.R. 54/F 1					66	PR.							P54								
54/F 1					66	I															
R P.R. 54/F 1					66	PR.							P55								

Reper pon Nr.re tua szám./perilor	A látókörben lévő pontok – Punctele turului de orizont: Neve vagy megjelölése – Numele sau denumirea	Irány-szöge – Unghiuri °	'	"	Távolsága – Distanța km	hm	A közbeiktatott közrészletes meghatározása – Determinarea intermediară: Méter-szék (+) – Abscisa (−) m	cm	Reperaj parțial – Reperaj parțial: Ren (+) – Ordonate (−) m	cm	A pontok helyzetvázlata – Crochiul elementelor de reperaj	A kő csúcsának magassága – Altitudinea vîrfului bornei: m	cm	Megjegyzés és észrevétel – Descriere si observatii
23	24	25	26	27	28	29	30	31	32	33	34	35	36	37
							71	96	− 8	45				
							71	96	−23	45				
							71	96	− 38	45				
							169	60	− 68	60				
							242	80	−69	20				
							157	70	− 5	91				
							157	70	− 8	41				
							157	70	− 10	91				



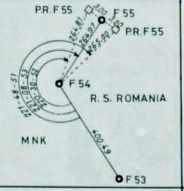

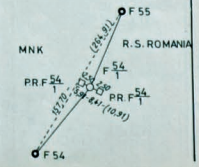

„F" SZAKASZ SECŢIUNEA: „F"

A kő száma – Nr. bornei	Terület – Teritoriul: Ország – Statul	Terület – Teritoriul: Vármegye – Județul	Terület – Teritoriul: Járás – Plasa	Terület – Teritoriul: Község – Comuna	1:5000 térkép lap száma – Indicarea hartii 1:5000	A kő neme – Felul bornei	Helyszínrajz – Crochiu de amplasament (É N / D S)	A pont stereografikus összrendezői +X m	+X cm	Coordonate absolute rectangulare −Y m	−Y cm	Irányа – Directia	A kő száma – Nr. bornei	Törés szöge °	Ünghiu '	Ünghiu "	Távolsága m	Distanța cm	Dél-szöge °	Orientare '	Orientare "
1	2	3	4	5	6	7	8	9	10	11	12	13	14	15	16	17	18	19	20	21	22
M P.R. F55	M	BIHAR	OKÁNY	KÖRÖSNAGYHARSÁNY	66	P.R.		51357	47	200021	67	↑	F54	0	0	0	264 (264	81 70)	20	54	11
												↓	M P.R. F56	179 (179	22 22	26 18)	291 (291	21 10)	200	16	37
F55					66	P		51358	38	200024	46	↑	F54	0	0	0	264 (264	97 91)	21	32	12
												↓	F56	178 (178	44 42	05 59)	291 (291	52 40)	200	16	17
R P.R. F 55					66	PR.		51359	50	200027	33	↑	F54	0	0	0	265 (264	00 99)	22	12	10
												↓	R P.R. F56	178 (178	05 05	11 06)	291 (291	85 70)	200	17	21
R P.R. F56					66	PR.		51085	76	200128	53	↑	R P.R. F55	0	0	0	291 (291	85 70)	20	17	21
												↓	R P.R. F57	235 (235	08 09	38 41)	43 (43	74 65)	255	25	59
F56					66	P		51084	92	200125	46	↑	F55	0	0	0	291 (291	52 40)	20	16	17
												↓	R P.R. F57	237 (237	06 08	52 54)	46 (46	47 47)	257	23	09
												↑	F55	0	0	0	291 (291	52 40)	20	16	17
												↓	M P.R. F57	166 (166	05 06	27 25)	169 (169	74 72)	186	21	44
M P.R. F56					66	PR.		51084	31	200122	59	↑	M P.R. F55	0	0	0	291 (291	21 10)	20	16	37
												↓	M P.R. F57	167 (167	04 04	21 10)	169 (169	48 45)	187	20	58

Adatok a meghatározáshoz – Elemente de reperaj

A szomszédos határkő – Borne vecine

Reper pontok – Nr. retok száma perelor	A látókörben lévő pontok – Punctele turului de orizont: Neve vagy megjelölése – Numele sau denumirea	Irányszöge °	Ünghiuri '	Ünghiuri "	Távolsága km	Distanța hm	A közbeiktatott kőrészletes meghatározása: Metszék (+)	Abscise (−)	Reperaj particular al bornelor intermediare: Rendező (+)	Ordonate (−)	A pontok helyzet vázlata – Crochiul elementelor de reperaj (É N / D S)	A kő csúcsának magassága m	Altitudinea virfului bornei cm	Megjegyzés és észrevétel – Descriere si observatii
23	24	25	26	27	28	29	30	31	32	33	34	35	36	37
											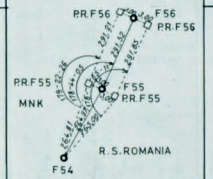			
											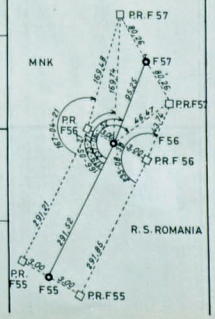			

A kő száma – Nr. bornei	Terület – Teritoriul: Ország – Statul	Vármegye – Judeţul	Járás – Plasa	Község – Comuna	Indicatorul hartii 1:5000 sorszáma – Nr.	A kő neme – Felul bornei	Helyszínrajz – Crochiu de amplasament	A pont stereografikus összrendezői – Coordonate ab solute rectangulare: +X m	+X cm	−Y m	−Y cm
1	2	3	4	5	6	7	8	9	10	11	12
K F.R. F57	R	BIHOR	SALONTA	KÖRÖSNAGYHARSÁNY ROIT	67	P.R.		51074	76	200170	86
F57	M	BIHOR	OKÁNY		67	P11 P					
M P.R. F57					67	P.R.		50916	22	200144	27

Adatok a meghatározáshoz: A szomszédos határkő – Borne vecine: Irány – Directia	A kő száma – Nr. bornei	Törés szöge °	'	"	Távolsága m	cm	Dis tanţa	Dél-szög °	'	"	Orien-tare
13	14	15	16	17	18	19		20	21	22	
	R PR. F56	0	0	0	43 (43	74 65)		75	25	59	
	R PR. F58	219 (219	41 41	32 32)	60 (60	34 33)		295	07	31	
	F56	0	0	0	46 (46	47 47)		77	27	33	
	R PR. F58	217 (217	39 40	58 30)	60 (60	34 33)		295	07	31	
	F56	0	0	0	169 (169	74 72)		6	21	44	
	M P.R. F58	254 (255	58 01	11 14)	87 (87	52 46)		261	19	55	
	M PR. F56	0	0	0	169 (169	48 45)		7	20	58	
	M PR. F58	253 (254	58 00	57 02)	87 (87	52 46)		261	19	55	

Reper pon. Nr. de ordine a punctelor	A látókörben lévő pontok – Punctele turului de orizont: Neve vagy megjelölése Numele sau denumirea	Irány-szöge °	'	"	Unghiuri	Távol-sága km	Dis tanţe hm	A közbeiktatott közrészlesmeghatározása: Met-szék	Ab-scisa m	cm	Reperaj parti cular al bornelor intermediare: Ren- dező	Ordo-nate m	cm	A pontok helyzet vázlata – Crochiul elementelor de reperaj	A kő csúcsának magassága: A kő csúcsának magassága m	cm	Megjegyzés és észrevétel – Descriere si observatii
23	24	25	26	27		28	29	30	31		32	33		34	35	36	37

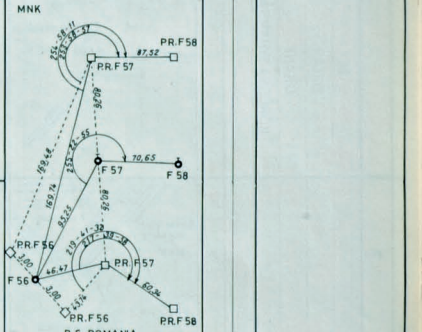

„F" SZAKASZ SECŢIUNEA: „F"

A kő száma – Nr. bornei	Terület – Teritoriul: Ország – Statul	Vármegye – Judeţul	Járás – Plasa	Község – Comuna	Indicarea hartii 1:5000 térkép lap száma	A kő neme – Felul bornei	Helyszínrajz – Crochiu de amplasament (É N, D S)	A pont stereografikus összrendezői +X m	cm	Coordonate absolute rectangulare −Y m	cm	Irány – Directia	A kő száma – Nr. bornei	Adatok a meghatározáshoz – Elemente de reperaj: A szomszédos határkő – Borne vecine: Törés szöge °	Ungh. '	Ungh. "	Távolsága m	Distanta cm	Dél szöge °	Orientare '	Orientare "
1	2	3	4	5	6	7	8	9	10	11	12	13	14	15	16	17	18	19	20	21	22
F63	R	BIHOR	SALONTA	KÖRÖSNAGYHARSÁNY ROIT	67	P	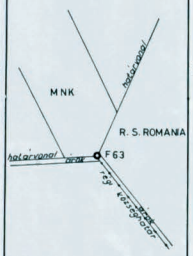	50817	71	200770	26	↑	R P.R. F62	0	0	0	154 (154	72 62)	57	35	31
												↓	F64	143 (143	08 08	46 03)	295 (295	31 34)	200	44	17
	M	BIHAR	OKÁNY									↑	M P.R. F62	0	0	0	215 (215	74 72)	111	05	23
												↓	F64	89 (89	38 38	54 20)	295 (295	31 34)	200	44	17
F64	R	BIHOR	CENTRALA	KÖRÖSNAGYHARSÁNY CHERESIG	67	P	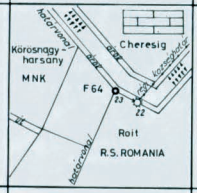	50541	53	200874	83	↑	F63	0	0	0	295 (295	31 34)	20	44	17
												↓	F65	130 (130	01 00	11 46)	154 (154	92 91)	150	45	28
$F\frac{70}{1}$	M	BIHAR	OKÁNY		67	I						↑	F70								
$F\frac{70}{2}$					67	I						↓	F71								

A látókörben lévő pontok – Punctele turului de orizont: Reper pon Nr. re tok száma perelor	Neve vagy megjelölése	Numele sau denumirea	Irány szöge °	Ungh. '	Ungh. "	Távolsága km	Distanta hm	A közbeiktatott kőrészletes meghatározása: Metszék (+) m	Abscise cm	Reperaj particular bornelor intermediare: Rendező (−) m	Ordonate cm	A pontok helyzetvázlata – Crochiul elementelor de reperaj (É N, D S)	A kő csúcsának magassága m	Altitudinea virfului bornei cm	Megjegyzés és észrevétel – Descriere si observatii
23	24		25	26	27	28	29	30	31	32	33	34	35	36	37
												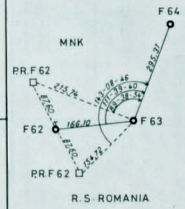			
												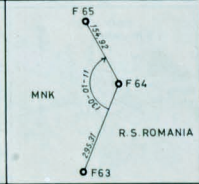			
								129	60	− 10	74	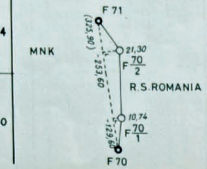			
								253	60	− 21	30				

„F" SZAKASZ SECŢIUNEA: „F"

A kő száma – Nr. bornei	Terület – Teritoriul: Ország – Statul	Vármegye – Judeţul	Járás – Plasa	Község – Comuna	1:5000 térkép lap száma – Indicarea hartii 1:5000	A kő neme – Felul bornei	Helyszínrajz – Crochiu de amplasament (É N, D S)	A pont stereografikus összrendezői +X m	+X cm	Coordonate absolute rectangulare −Y m	−Y cm	Adatok a meghatározáshoz – Elemente de reperaj: A szomszédos határkő – Borne vecine: Irányа – Directia	A kő száma – Nr. bornei	Törés szöge °	Unghiu '	Unghiu "	Távolsága m	Distanţa cm	Dél szöge °	Orientare '	Orientare "
1	2	3	4	5	6	7	8	9	10	11	12	13	14	15	16	17	18	19	20	21	22
F 71/1					67	I						↑	F71								
												↓	F72								
F 72/1	R	BIHOR	CENTRALA	KÖRÖSNAGYHARSÁNY CHERESIG	67	I	R.S. ROMANIA (határvonal, F 72/2, F 72/1, határvonal, MNK)					↑	F72								
F 72/2					67	I															
F 72/3	M	BIHAR	OKÁNY		67	I						↓	F73								
F 73/1					67	I						↑	F73								
												↓	F74								

Reper pontok száma – Nr. reperelor	A látókörben lévő pontok – Punctele turului de orizont: Neve vagy megjelölése – Numele sau denumirea	Irányszöge °	Unghiu '	Unghiu "	Távolsága km	Distanţe hm	A közbeiktatott kőrészletes meghatározása: Metszék m	Abscise cm	Reperaj particulare bornelor intermediare: Rendező m	Ordonate cm	A pontok helyzet vázlata – Crochiul elementelor de reperaj (É N, D S)	A kő csúcsának magassága m	Altitudinea virfului bornei cm	Megjegyzés és észrevétel – Descriere si observatii
23	24	25	26	27	28	29	30	31	32	33	34	35	36	37
							235	35	+ 0	40	R.S. ROMANIA (F 72, (416,40), -235,35, 0,40, F 71/1, F 71, MNK)			
							45	37	0	00	R.S. ROMANIA (F 73, (333,88), F 72/3, 0,47, F 72/2, 0,15, F 72/1, -164,35, -81,73, -45,37, F 72, MNK)			
							81	73	- 0	15				
							164	35	- 0	47				
							121	92	- 0	82	R.S. ROMANIA (F 74, (302,32), 0,82, F 73/1, -121,92, F 73, MNK)			

A kő száma – Nr. bornei	Terület – Teritoriul: Ország – Statul	Vármegye – Judeţul	Járás – Plasa	Község – Comuna	1:5000 térkép lap száma – Indicarea hartii 1:5000	A kő neme – Felul bornei	Helyszínrajz – Crochiu de amplasament (É N, D S)	A pont stereografikus összrendezői +X m	cm	Coordonate absolute rectangulare −Y m	cm	Adatok a meghatározáshoz – Elemente de reperaj: A szomszédos határkő – Borne vecine: Irányа – Directia	A kő száma – Nr. bornei	Törés szöge °	'	Unghiu "	Távolsága m	Distanţa cm	Dél-szöge °	'	Orientare "
1	2	3	4	5	6	7	8	9	10	11	12	13	14	15	16	17	18	19	20	21	22
F74/1	R	BIHOR	CENTRALA	KÖRÖSNAGYHARSÁNY CHERESIG	67	I						↑	F74								
F74/2					67	I															
F74/3					67	I															
F74/4					67	I															
F74/5					67	I						↓	F75								
R P.R. F97	R	BIHOR	CENTRALA	TOBOLIU	68	P.R.	MNK	45171	37	200318	79	↑	F96	0	0	0	223 (223	21 25)	14	27	01
												↓	R P.R. F98	139 (139	34 32	25 55)	58 (58	31 34)	154	01	26
F97					68	Pil. P															
M P.R. F97	M	BIHAR	BIHARKERESZTES	BEREKBÖSZÖRMÉNY	68	P.R.		45188	28	200261	74	↑	F96	0	0	0	199 (199	24 22)	359	36	42
												↓	M P.R. F98	164 (164	42 42	18 01)	66 (66	66 66)	164	19	00

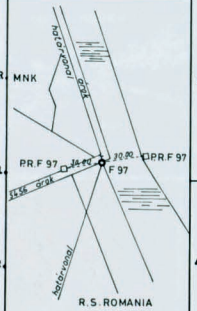

Reper pon. Nr. rok száma – perelor	A látókörben lévő pontok – Punctele turului de orizont: Neve vagy megjelölése – Numele sau denumirea	Irány-szöge °	'	Unghiuri "	Távolsága km	Distanţe hm	A közbeiktatott kőrészletes meghatározása: Metszék (+)	Abscise	Reperaj particular al bornelor intermediare: Rendező (−)	Ordonate cm	A pontok helyzet vázlata – Crochiul elementelor de reperaj (É N, D S)	A kő csúcsának magassága m	Altitudinea vírfului bornei cm	Megjegyzés és észrevétel – Descriere si observatii
23	24	25	26	27	28	29	30	31	32	33	34	35	36	37
							18	95	− 2	12	R.S. ROMANIA			
							32	44	+ 3	51				
							122	04	+ 13	24				
							144	18	+ 13	43	MNK			
							180	48	+ 0	28				

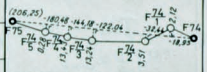



„F" SZAKASZ

A kő száma – Nr. borne	Terület – Teritoriul: Ország – Stat	Vármegye – Judeţul	Járás – Plasa	Község – Comuna	1:5000 térkép, lap száma – Indicarea hărţii 1:5000	A kő neme – Felul bornei	Helyszínrajz – Crochiu de amplasament	A pont stereografikus összrendezői: +X m	+X cm	−Y m	−Y cm	Adatok a meghatározáshoz: A szomszédos határkő – Borne vecine: Irányvonal – Directia	A kő száma – Nr. borne	Törés szöge °	Törés szöge '	Törés szöge "	Unghiu	Távolság m	Távolság cm	Dőlésszög °	Dőlésszög '	Dőlésszög "	Orientare
1	2	3	4	5	6	7	8	9	10	11	12	13	14	15	16	17	18	19	20	21	22	
R P.R. F98					68	P.R.	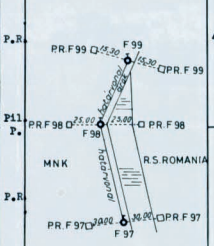	45118	95	200293	25	R P.R. F97		0	0	0	58 (58	31 34)	334	01	26	
												R P.R. F99		199 (199	05 06	20 17)	41 (41	53 55)	173	06	46	
F98					68	P11 P.																
M P.R. F98					68	P.R.		45124	10	20024	72	M P.R. F97		0	0	0	66 (66	66 66)	344	19	00	
												M P.R. F99		212 (212	19 20	57 06)	64 (64	64 64)	196	38	57	
F 99/1	R	BIHOR	BIHARKERESZTES	BERETKÖSZÖRMÉNY	69	I						F99										
F 99/2				TOBOLIU	69	I						F100										
F100					69	P		44943	20	200367	23	R P.R. F99		0	0	0	155 (156	98 00)	30	24	43	
												F101		217 (217	05 06	03 20)	397 (397	83 82)	247	29	46	
												M P.R. F99		0	0	0	158 (158	67 65)	41	25	41	
												F101		206 (206	04 04	05 21)	397 (397	83 82)	247	29	46	

Elemente de reperaj – Reper pont Nr. fiţe	A látókörben lévő pontok – Punctele turului de orizont: Neve vagy megjelölése denumirea	Irány-szöge – Unghiuri °	Irány-szöge '	Irány-szöge "	Távolsága – Distanţa km	Távolsága – Distanţa hm	A közbeiktatott körészlelés megháromszögelése: Méretszék (+) m	Abscisa cm	Reperaj particular bornes intermediare: Rendszelező (+) m	Ordonate cm	A pontok helyzet vázlata – Crochiul elementelor de reperaj	A kő csúcsának magassága: m	cm	Megjegyzés és észrevétel	Altitudinea vîrfului bornei	Descriere si observatii
23	24	25	26	27	28	29	30	31	32	33	34	35	36		37	
											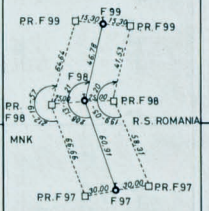					
							107	73	- 6	43	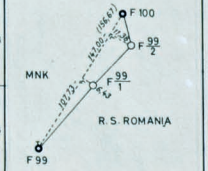					
							147	00	- 11	38						
											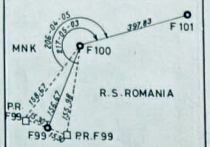					

A kő száma – Nr. borne	Terület – Teritoriul: Ország – Statul	Vármegye – Județul	Járás – Plasa	Község – Comuna	1:5000 térkép lap száma – Indicarea hărții 1:5000	A kő neme – Felul borne	Helyszínrajz – Crochiu de amplasament	A pont stereografikus összrendezői: +X m	cm	-Y m	cm	Adatok a meghatározáshoz: A szomszédos határkő – Borne vecine: Irány – Direcția	A kő száma – Nr. borne	Törés szöge °	'	"	Távolsága m	cm	Dél-tanja dm	Dél-szöge °	'	"	Orientare m	cm
1	2	3	4	5	6	7	8	9	10	11	12	13	14	15	16	17	18	19	20	21	22		
110 / F 1	R	BIHOR	BIHARKERESZTES CENTRALA	BEREKBÖSZÖRMÉNY TOBOLIU	69	I						↑	F110										
110 / F 2					69	I	MNK F 110/1 F 110/2 R.S. ROMANIA F 110																	
110 / F 3					69	I						↓	F111										

Repere pon Nr. de ordine Nr. de Nr.	A látókörben lévő pontok – Punctele turului de orizont: Neve vagy megjelölése – Numele sau denumirea	Irány-szöge °	'	"	Unghiuri	Távolsága km	Dis-tanța hm	A közbeiktatott kőrészletes meghatározása: Metszék m	Ab-cisa (+) cm	Reperaj parțial de intermediare: Rendező (+) m	Ordonata cm	A pontok helyzet vázlata – Crochiul elementelor de reperaj	A kő csúcsának magassága: A kő alsólapja – Altitudinea vârfului borne: m	cm	Megjegyzés és észrevétel – Descriere și observații
23	24	25	26	27		28	29	30	31	32	33	34	35	36	37
F 110								64	20	+176	80				
F 110/1								191	30	+133	40	MNK F 110/1 F 110/2 F 110/3 F 111 F 110 R.S. ROMANIA			
F 110/2								220	25	+ 5	21				
F 110/3															
F 111															

„F" SZAKASZ SECŢIUNEA: „F"

A kő száma – Nr. bornei	Terület – Teritoriul: Ország – Statul	Vármegye – Judeţul	Járás – Plasa	Község – Comuna	1:5000 térképlap száma – Indicarea hartii 1:5000	A kő neme – Felul bornei	Helyszínrajz – Crochiu de amplasament (É N, D S)	A pont stereografikus összrendezői +X m	cm	Coordonate absolute rectangulare −Y m	cm	Adatok a meghatározáshoz – Elemente de reperaj: A szomszédos határkő – Borne vecine: Iránya – Directia	A kő száma – Nr. bornei	Törés szöge °	Unghiu '	Unghiu "	Távolsága m	Distanţa cm	Dél szöge °	Orientare '	Orientare "
1	2	3	4	5	6	7	8	9	10	11	12	13	14	15	16	17	18	19	20	21	22
M P.R. F 132/1	M R	BIHOR	BIHARKERESZTES CENTRALA	ÁRTÁND TĂRIAN	71	PR.						↑	F132								
F 132/1					71	Pil. I															
R P.R. F 132/1					71	PR.															
M P.R. F 132/2					71	PR.															
F 132/2					71	Pil. I															
R P.R. F 132/2					71	PR.															
M P.R. F 132/3					71	PR.															
F 132/3					71	Pil. I															
R P.R. F 132/3					71	PR.						↓	F133								

Reper pontok száma – Nr. reperelor	A látókörben lévő pontok – Punctele turului de orizont: Neve vagy megjelölése – Numele sau denumirea	Irányszöge °	Unghiuri '	Unghiuri "	Távolsága km	Distanţa hm	A közbeiktatott kőrészletes meghatározása: Metszék (+) m	Abscise cm	Reperaj particular al bornelor intermediare: Rendező (−) m	Ordonate cm	A pontok helyzet vázlata – Crochiul elementelor de reperaj (É N, D S)	A kő csúcsának magassága m	Altitudinea vîrfului bornei cm	Megjegyzés és észrevétel – Descriere si observatii
23	24	25	26	27	28	29	30	31	32	33	34	35	36	37
							110	29	+ 31	08				
							110	29	+ 26	08				
							110	29	+ 21	08				
							159	30	+ 34	23				
							159	30	+ 29	23				
							159	30	+ 24	23				
							251	44	+ 11	36				
							251	44	+ 6	36				
							251	44	+ 1	36				

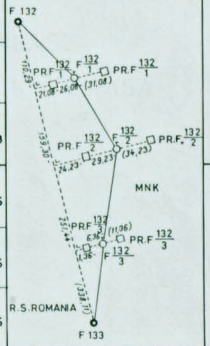

A „G" SZAKASZ
HATÁRJELEINEK LEIRÁSA

A kő száma – Nr. borne	Terület – Teritoriul: Ország – Statul	Vármegye – Județul	Járás – Plasa	Község – Comuna	Indicatrix harisnya 1:5000	A kő neme – Felul borne	Helyszínrajz – Crochiu de amplasament	A pont stereo grafikus összrendezői: +X m	+X cm	Coordonate absolute rectangulare: −Y m	−Y cm	Adatok a meghatározáshoz: A szomszédos határkő – Borne vecine: Iránya – Directia	A kő száma – Nr. borne	Törés szöge °	Törés szöge '	Törés szöge "	Unghiu °	Unghiu '	Unghiu "	Távolsága m	Távolsága cm	Distanta p	Dél-szöge °	Dél-szöge '	Dél-szöge "	Orientare
1	2	3	4	5	6	7	8	9	10	11	12	13	14	15	16	17	18	19	20	21	22					
G 43/1	R	BIHOR	BIHARKERESZTES	NAGYKEREKI	77	I						↑	G43													
G 43/2					77	I																				
G 43/3					77	I																				
G 43/4					77	I						↓	G44													
G55	R	BIHOR	SĂLARD	PARHIDA	78	P	MNK G 55 G 54/4 G 54/5 G 54/6 G 54/3 RS. ROMANIA	22867	38	212782	68	↑	G54	0	0	0	209 (209	76 65)	0	59	39				
												↓	G56	204 (204	10 11	06 08)	248 (248	27 06)	205	09	45				
G 55/1	M	BIHOR	DERECSKE	KISMARJA	78	I						↑	G55													
												↓	G56													

Reper pon. Nr.	Neve vagy megjelölése Numele sau denumirea	Irány-szöge °	Irány-szöge '	Irány-szöge "	Unghiuri °	Unghiuri '	Unghiuri "	Távolsága km	Distanta hm	Aközbeiktatott kő részletes meghatározása: Méter (+) székely	Aközbeiktatott kő részletes meghatározása: Öl (+)	Reperaj particular al bornelor intermediare: Ren (−)	Reperaj particular al bornelor intermediare: Ordonate	A pontok helyzetvázlata – Crochiul elementelor de reperaj	A kő csúcsának magassága: m	A kő csúcsának magassága: cm	Megjegyzés és észrevétel – Descriere si observatii: Altitudinea vrfului borne
23	24	25	26	27	28	29				30	31	32	33	34	35	36	37
										74	07	− 54	48				
										206	43	− 16	41	RS. ROMANIA G 44 G 43/4 G 43/3 G 43/2 G 43/1 G 43 P.T. (G VI) MNK			
										336	61	− 29	21				
										404	35	− 17	74				
														MNK G 56 G 55 RS. ROMANIA G 54			
										150	54	+ 1	69	MNK G 56 G 55 RS. ROMANIA G 55			

„G" SZAKASZ SECŢIUNEA: „G"

A kő száma – Nr. bornei	Terület – Teritoriul: Ország – Statul	Vármegye – Județul	Járás – Plasa	Község – Comuna	1:5000 térkép lap száma – Indicarea hartii 1:5000	A kő neme – Felul bornei	Helyszínrajz – Crochiu de amplasament (É N, D S)	A pont stereografikus összrendezői +X m	cm	Coordonate absolute rectangulare −Y m	cm	Adatok a meghatározáshoz – Elemente de reperaj: A szomszédos határkő – Borne vecine: Irány – Directia	A kő száma – Nr. bornei	Törés szöge °	Unghiu '	Unghiu "	Távolsága m	Distanta cm	Dél szöge °	Orientare '	Orientare "
1	2	3	4	5	6	7	8	9	10	11	12	13	14	15	16	17	18	19	20	21	22
G56	R	BIHOR	SALARD	PARHIDA	78	P	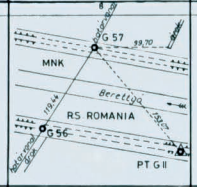	22642	67	212888	24	↑	G55	0	0	0	248 (248	27 06)	25	09	45
												↓	G57	192 (192	20 20	33 33)	119 (119	43 44)	217	30	18
G57					78	P		22547	93	212960	95	↑	G56	0	0	0	119 (119	43 44)	37	30	18
												↓	G58	183 (183	29 29	11 11)	203 (203	32 34)	220	59	29
57 G 1	M	BIHAR	DERECSKE	KISMARJA	78	I						↑	G57								
												↓	G58								
G58					78	P		22394	46	213094	32	↑	G57	0	0	0	203 (203	32 34)	40	59	29
												↓	G59	165 (165	08 08	32 09)	238 (238	68 62)	206	08	01

Reper pontok száma – Nr. reperelor	A látókörben lévő pontok – Punctele turului de orizont: Neve vagy megjelölése – Numele sau denumirea	Irány szöge °	Unghiu '	Unghiu "	Távolsága km	Distanta hm	A közbeiktatott kőrészletes meghatározása: Metszék m	Abscise cm	Reperaj particular al bornelor intermediare: Rendező m	Ordonate cm	A pontok helyzet vázlata – Crochiul elementelor de reperaj (É N, D S)	A kő csúcsának magassága m	Altitudinea vîrfului bornei cm	Megjegyzés és észrevétel – Descriere si observatii
23	24	25	26	27	28	29	30	31	32	33	34	35	36	37
											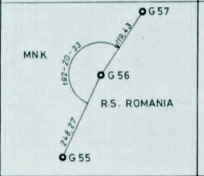			
														
							47	01	+ 5	71				
											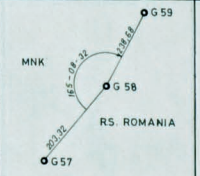			

„G" SZAKASZ

A kő száma – Nr. bornei	Terület – Teritoriul: Országa – Statul	Vármegye – Judeţul	Járás – Plasa	Község – Comuna	Indicáros hartia 1:5000 térkép-lap száma	Felul bornei: A kő neme	Helyszínrajz – Crochiu de amplasament	A pont stereografikus összrendezői: +X m	+X cm	−Y m	−Y cm	Adatok a meghatározáshoz: A szomszédos határkő – Borne vecine: Iránya – Directia	A kő száma – Nr. bornei	Törés szöge °	Törés szöge '	Törés szöge "	Unghiu	Távolsága – Distanta m	Távolsága – Distanta cm	Dél-szöge °	Dél-szöge '	Dél-szöge "	Orientare
1	2	3	4	5	6	7	8	9	10	11	12	13	14	15	16	17	18	19	20	21	22	
64/1	R	BIHOR	SALARD	PARHIDA	79	I							064									
	M	BIHAR	DERECSKE	POCSAJ									065									
87/1	R	BIHOR	SÁCUENI	DIOSIG	80	I	RS. ROMANIA G87 MNK						R PR. 087									
	M	BIHAR	NAGYLETA	NAGYLETA									M PR. 087									
													088									

Reper pon Nr. re ltuk száma	A látókörben lévő pontok – Punctele turului de orizont: Neve vagy megjelölése – Numele sau denumirea	Irány-szöge °	Irány-szöge '	Irány-szöge "	Unghiuri	Távolsága – Distanta km	Távolsága – Distanta hm	A közbeiktatott kőrészletes meghatározása: Méretek – Măsuri	Méretek – Măsuri (+)	Ab-scisa	Reperaj particular al bornelor intermediare: Rendező – Ordonată	Rendező – Ordonată (+)	A pontok helyzet vázlata – Crochiul elementelor de reperaj	A kő csúcsának magassága: A kő csúcsának magassága m	A kő csúcsának magassága: Altitudinea vîrfului bornei cm	Megjegyzés és észrevétel – Descriere si observatii
23	24	25	26	27	28	29	30	31	32	33	34	35	36	37		
							159	59	+ 14	15	MNK G64 G65 RS. ROMANIA			MNK G64 G65 RS. ROMANIA		
							237	58	+ 14	35	MNK G87 G88 PR. G87 PR. G87 RS. ROMANIA					
							257	60	− 14	35						

„G" SZAKASZ SECŢIUNEA: „G"

A kő száma – Nr. bornei	Terület – Teritoriul: Ország – Statul	Vármegye – Județul	Járás – Plasa	Község – Comuna	1:5000 térkép lap száma – Indicarea hartii 1:5000	A kő neme – Felul bornei	Helyszínrajz – Crochiu de amplasament (É N / D S)	A pont stereografikus összrendezői +X m	+X cm	Coordonate absolute rectangulare −Y m	−Y cm	Adatok a meghatározáshoz – Elemente de reperaj: A szomszédos határkő – Borne vecine: Irány – Directia	A kő száma – Nr. bornei	Törés szöge	Unghiu	Távolsága	Distanța	Dél szöge	Orientare	A látókörben lévő pontok – Punctele turului de orizont: Reper pontok száma – Nr. reperelor	Neve vagy megjelölése – Numele sau denumirea	Irány szöge	Unghiuri	Távolsága	Distanța	A közbeiktatott kő részletes meghatározása: Metszék (+)	Abscise	Reperaj particular al bornelor intermediare: Rendező (+)	Ordonate	A pontok helyzet vázlata – Crochiul elementelor de reperaj (É N / D S)	A kő csúcsának magassága	Altitudinea vârfului bornei	Megjegyzés és észrevétel – Descriere si observatii
1	2	3	4	5	6	7	8	9	10	11	12	13	14	15	16	17	18	19	20	21	22	23	24	25	26	27	28	29	30	31	32	33	34	35	36	37
G 92/1	R	BIHOR	SĂCUENI	DIOSIG	80	I						↑	092																76	00	0	00				
G 92/2					80	I																							108	10	0	00				
G 92/3	M	BIHAR	NAGYLÉTA	NAGYLÉTA	80	I						↓	093																225	00	0	00				

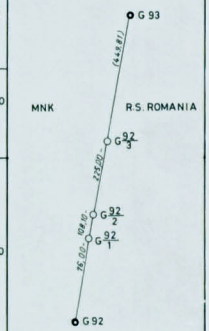

A „H" SZAKASZ
HATÁRJELEINEK LEIRÁSA

„H" SZAKASZ

A kő száma – Nr. borne	Terület – Teritoriul: Ország – Statul	Vármegye – Județul	Járás – Plasa	Község – Comuna	1:5000 térkép lap száma – Indicarea hărții 1:5000	A kő neme – Felul borne	Helyszínrajz – Crochiu de amplasament	A pont stereo grafikus összrendezői: +X m	+X cm	−Y m	−Y cm
1	2	3	4	5	6	7	8	9	10	11	12
H 1	M R	BIHOR	NAGYLÉTA	NAGYLÉTA	82	P		10817	93	217398	93
H11					83	P		8618	99	218319	86
H 12	M R	BIHOR	NAGYLÉTA	KOKAD	83	P		8487	81	218585	60

Adatok a meghatározáshoz: A szomszédos határkő – Borne vecine: Irány – Direcția	A kő száma – Nr. borne	Törés szöge: °	'	"	Unghiu: °	'	"	Távolsága: m	cm	Distanța: km	hm	Dél-szöge: °	'	"	Orientare: °	'	"
13	14	15	16	17	18	19	20	21	22								
↑	G109	0	0	0	179	16	15	53	56								
					(179	30)											
↓	H2	210	44	42	490	26	226	38	38								
		(210	44	03)	(490	17)											
↑	H10	0	0	0	184	95	1	53	13								
					(184	89)											
↓	H12	241	50	25	296	35	243	43	38								
		(241	53	07)	(296	16)											
↑	H11	0	0	0	296	35	63	43	38								
					(296	16)											
↓	H13	170	20	30	129	52	234	04	08								
		(170	17	27)	(129	38)											

– Elemente de reperaj

A látókörben lévő pontok – Punctele turului de orizont: Reper pon. Nr. fut. számuj. jelzései	Neve vagy Numele sau megjelölése denumirea	Irány-szöge: °	'	"	Unghiuri: °	'	"	Távolsága: km	hm	Distanța: m	cm	Reperaj parțial orizontal bornele intermediare: Ordonate (+) Abscisele (−) m	cm
21	24	25	26	27	28	29	30	31	32	33			
1	G 109	0	0	0	0	2							
2	P.T. (G.IV.)	0	21	40	0	2							
3	Vértes	110	16	25	5	8							
4	Nagyléta	126	31	39	3	5							
5	Kokad	170	24	39	6	0							
6	Bagamér	186	50	46	11	5							
7	H 2	210	44	42	0	5							

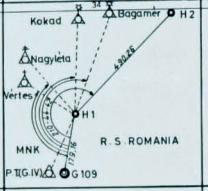

A kő csúcsának magassága: m	cm	Altitudinea vârfului bornei: m	cm
35	36		

Megjegyzés és észrevétel | Descriere si observatii

37

A G 109 számú pont koordinátája:
x = + 10990,24
y = − 217349,85
Szakaszvégkő

a A méréseket csak a román fél végezte.



A látókörben lévő pontok – Punctele turului de orizont: Reper pon. Nr. fut. számuj. jelzései	Neve vagy Numele sau megjelölése denumirea	Irány-szöge: °	'	"	Unghiuri: °	'	"	Távolsága: km	hm	Distanța: m	cm	Reperaj parțial orizontal bornele intermediare: Ordonate (+) Abscisele (−) m	cm
21	24	25	26	27	28	29	30	31	32	33			
1	H 11	0	0	0	0	3							
2	Nagyléta	33	57	29	3	4							
3	Kokad	107	39	45	3	6							
4	Bagamér	137	46	07	8	8							
5	Álmosd	145	54	29	5	6							
6	H 13	170	19	53	0	1							
7	Háromhalom b	185	54	45	6	0							

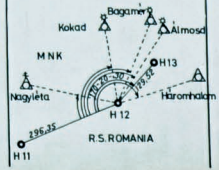



a b A méréseket csak a román fél végezte.

A kő száma – Nr. borne	Terület – Teritoriul: Statul – Ország	Vármegye – Judeţul	Járás – Plasa	Község – Comuna	1:5000 térkép lap száma – Indicarea hartii 1:5000	A kő neme – Felul borne	Helyszínrajz – Crochiu de amplasament	A pont stereografikus összrendezői: +X m	+X cm	-Y m	-Y cm
1	2	3	4	5	6	7	8	9	10	11	12
H26	R	BIHOR	SĂCUENI	DIOSIG	84	P	MNK Betekints csarda határvonal — H 26 — határvonal R.S. ROMANIA	7930	98	221157	79
26 H 1					84	I					
R P.R. H27					84	P.P.	MNK PR.H 27 Betekints csarda határvonal H 27 határvonal PR.H 27 Tinód-patak R.S. ROMANIA	7954	85	221334	17
H27					P11 P 84			7928	45	221318	03
M P.R. H27					84	P.R.		7901	44	221301	88

A kő száma – Nr. borne	Adatok a meghatározáshoz: A szomszédos határkő – Borne vecine: Irányszög – Directia	A kő száma – Nr. borne	Törés szöge °	Törés szöge '	Törés szöge "	Távolság m	Távolság cm	Dis tanţa	Dél-szög °	Dél-szög '	Dél-szög "	Orientare °	Orientare '	Orientare "
13		14	15	16	17	18	19		20	21	22			
H26	↑	H25	0	0	0	79	10		89	16	32			
		R				(79	09)							
		P.R.	188	25	54	177	99		277	42	26			
		H27	(188	25	10)	(177	90)							
	↓	H25	0	0	0	79	10		89	16	32			
						(79	09)							
	↑	M	169	08	19	147	09		258	24	51			
		P.R.	(169	07	00)	(147	09)							
		H27												
	↓	H26												
	↑	R												
		P.R.												
		H27												
	↑	H26												
		M												
		P.R.												
		H27												
	↓	H26	0	0	0	177	99		97	42	26			
		R				(177	90)							
		P.R.	141	06	41	150	86		238	49	07			
		H 27 1	(141	05	36)	(150	83)							
	↑	H26	0	0	0	178	07		97	40	27			
						(178	00)							
		H28	144	50	03	388	05		242	30	30			
			(144	48 d	37)	(387	87) e							
	↓	H26	0	0	0	147	14		78	26	31			
						(147	14)							
	↑	H28	173	04	31	397	04		251	31	02			
			(173	05 g	28)	(396	89) f							
	↓	H26	0	0	0	147	09		78	24	51			
		M				(147	09)							
		P.R.	165	17	56	163	93		243	42	47			
		H 27 1	(165	17	52)	(163	95)							
	↑													
	↓													

— Elemente de reperaj

Reper pont-Nr. Ite-tuk száma-Jeréfel	A látókörben lévő pontok – Punctele turului de orizont: Neve vagy Numele sau megjelölése denumirea	Irány-szöge °	Irány-szöge '	Unghiuri	Távolság km	Távolság hm	Dis tanţe	A közbeiktatott kő része és meghatározása: Magasság Met-szék (+)	Alapszög Ab-scisa (-)	Reperaj parti-cularaborne intermediare: Ren-dezői (+)	Ordo-nate (-)	A pontok helyzet vázlata / Crochiul elementelor de reperaj	A kő csúcsának magassága: m	Altitudinea vîrfului borne: cm	Megjegyzés és észrevétel / Descriere si observatii
23	24	25	26	27	28	29		30	31	32	33	34	35	36	37
												MNK 169,08-19 188-25-54 147,09 PR.H 27 H 27 78,10 H 25 H 26 177,99 PR.H 27 R.S. ROMANIA			
								102	30	+ 15	90	MNK 101,85 (147,09) PR.H 27 H 27 H 26 102,30 (177,90) PR.H27 R.S. ROMANIA			
								101	85	- 18	55				
												MNK PR.H 27 H 28 H 26 PR.H 27 PR.H 27 PR.H 27 R.S. ROMANIA			d A méréseket csak a román fél végezte f A méréseket csak a magyar fél végezte. g Közvetett mérésből származó érték.

A kő száma – Nr. bornei	Terület – Teritoriul: Ország – Statul	Vármegye – Județul	Járás – Plasa	Község – Comuna	1:5000 térkép lap száma – Indicarea hărții 1:5000	A kő neme – Felul bornei	Helyszínrajz – Crochiu de amplasament	A pont stereografikus összrendezői: +X m	+X cm	−Y m	−Y cm	Adatok a meghatározáshoz – A szomszédos határkő – Borne vecine: Irány – Direcția	A kő száma – Nr. bornei	Törés szöge – Unghiu °	'	"	Távolsága – Distanța m	cm	Dél-szöge – Unghiul °	'	"	Orientare °	'	"
1	2	3	4	5	6	7	8	9	10	11	12	13	14	15	16	17	18	19	20	21	22		
R P.R. H 27/1	R	BIHOR	SÁCUENI	DIOSIG	84	P.R.		7876	74	221463	24		R P.R. H27	0	0	0	150 (150	86 83)	58	49	07		
													R P.R. H 27/2	196 (196	43 44	54 21)	100 (100	51 47)	255	33	01		
					84	P11 I																	
M P.R. H 27/1					84	P.R.		7828	84	221448	86		M P.R. H27	0	0	0	163 (163	93 95)	63	42	47		
													M P.R. H 27/2	194 (194	14 13	19 54)	98 (98	99 93)	257	57	06		
R P.R. H 27/2	M				84	P.R.	161 sec. (a) variantul	7851	66	221560	57		R P.R. H 27/1	0	0	0	100 (100	51 47)	75	33	01		
							27/1 = 7819,93 - 221553,09						R P.R. H 27/3	167 (167	02 02	31 11)	94 (94	87 84)	242	35	32		
H 27/2					84	P11 I	(b) 7830 02 221558 98																
M P.R. H 27/2					84	P.R.	161 sec. (b) variantul 7830 07 221553 10	7808	19	221545	61		M P.R. H 27/1	0	0	0	98 (98	99 93)	77	57	06		
													M P.R. H 27/3	172 (172	43 43	57 55)	98 (98	74 74)	250	41	03		

– Elemente de reperaj

Reperpon. Nr. rle punctelor de reper	A látókörben lévő pontok – Punctele turului de orizont: Neve vagy megjelölése – Numele sau denumirea	Irány-szöge – Unghiuri °	'	"	Távolsága – Distanța km	hm	A közbeiktatott kőrészletes meghatározása – Reperaj parțial de amănunt intermediar: Méret – Abscisa m	cm	Abszisszatengező (+) – Reperaj parțial de amănunt intermediar: Rendezőnate (−) – Ordonate m	cm	A pontok helyzet vázlata – Crochiul elementelor de reperaj	A kő csúcsának magassága – Altitudinea vîrfului bornei: m	cm	Megjegyzés és észrevétel – Descriere și observații
23	24	25	26	27	28	29	30	31	32	33	34	35	36	37
							155	32	+ 34	10	MNK P.R.H 27/1, P.R.H 27/2, P.R.H27, H 27, H 27/1, H 27/2, P.R.H27, P.R.H 27/1, P.R.H 27/2; R.S. ROMANIA			
							161	64	− 3	00				
							251	53	+ 9	70	MNK P.R.H 27, H28 (396,89), H 27/2, H 27/1, H27, P.R.H27; R.S. ROMANIA			
							260	77	− 11	90				

A kő száma – Nr. borne	Terület – Teritoriul: Ország – Statul	Vármegye – Judeţul	Járás – Plasa	Község – Comuna	1:5000 térkép lap száma – Indicarea hărţii 1:5000	A kő neve – Felul borne	Helyszínrajz – Crochiu de amplasament	A pont stereografikus összrendezői: +X m	+X cm	Coordonate absolute rectangulare: −Y m	−Y cm
1	2	3	4	5	6	7	8	9	10	11	12
R P.R. H 27/2	R	BIHAR	SĂCUENI	DIOSIG	84	P.R.	É N D S	7807	99	221644	79
H28					84	P11 I	163.06 É vonal 73/3.H 7786,84 – 221640,18	7788	75	221642	69
M P.R. H 27/3					84	P.R.		7775	53	221638	79
H28					84	P	MNK, H 28, Kaggleta, határvonal Kimisi-völgy, Săcueni, R.S. ROMANIA	7775	63	221678	50
H 28/1					84	I					

A kő száma – Nr. borne	Adatok a meghatározáshoz: A szomszédos határkő – Borne vecine: Irány – Directia	A kő száma – Nr. borne	Törés szöge			Unghiu			Távolsága		Distanta		Dél-szöge			Orientare		
			°	'	"	°	'	"	m	cm	m	cm	°	'	"	°	'	"
13	13	14	15			16			17		18	19	20			21		22
R P.R. H 27/2	↑	R P.R. H 27/2	0	0	0						94 (94	87 84)	62	35	32			
	↓	H28	163 (163	34 34	42 54)						46 (46	72 71)	226	10	14			
M P.R. H 27/3	↑	M P.R. H 27/2	0	0	0						98 (98	74 74)	70	41	03			
	↓	H 28	199 (199	27 32	37 00)						39 (39	71 70)	270	08	40			
H28	↑	R P.R. H 27/3	0	0	0						46 (46	72 71)	46	10	14			
		R P.R. H29	216 (216	13 12	36 57)						146 (146	47 41)	262	23	50			
		M P.R. H 27/3	0	0	0						39 (39	71 70)	90	08	40			
	↓	M P.R. H29	135 (135	40 34	23 54)						178 (178	45 40)	225	49	03			
H 28/1	↑	H 28																
		R P.R. H 29																
	↓	M P.R. H 29																

Reper pon Nr. – Punctele de reper	A látókörben lévő pontok – Punctele turului de orizont: Neve vagy megjelölése – Numele sau denumirea	Irány-szöge – Unghiuri			Távolsága – Distante		A közbeiktatott kőrészlelés meghatározása – Masurarea intermediare: Metszék (+)	Abszisza (−)	Rendező (+)	Ordonate (−)	A pontok helyzet vázlata – Crochiul elementelor de reperaj	A kő caucásnak magassága	Altitudinea vîrfului borne	Megjegyzés és észrevétel – Descriere si observatii
		°	'	"	km	hm	m	cm	m	cm		m	cm	
23	24	25	26	27	28	29	30	31	32	33	34	35	36	37
R P.R. H 27/2							349	60	+ 3	50	MNK, PR.H 27/2, PR.H 27/3, H 28, H 27/1, H 27/2, PR.H 27/1, R.S. ROMANIA			MNK, H 28, H 27/1, H 27/2, H 27/3, R.S. ROMANIA
M P.R. H 27/3							358	79	− 1	10	R.S. ROMANIA			
H28											MNK, PR.H 29, H 29, PR.H 27, H 28, PR.H 27/3, R.S. ROMANIA			
H 28/1							1	50	+ 5	80	MNK, PR.H 29, H 29, H 28, PR.H 29, R.S. ROMANIA			

A kő száma – Nr. bornei	Terület – Teritoriul: Ország – Statul	Vármegye – Judeţul	Járás – Plasa	Község – Comuna	1:5000 térkép lap száma – Indicarea hartii 1:5000	A kő neme – Felul bornei	Helyszínrajz – Crochiu de amplasament	A pont stereografikus összrendezői +X m	cm	Coordonate absolute rectangulare –Y m	cm	Adatok a meghatározáshoz – A szomszédos határkő – Borne vecine: Irány – Directia	A kő nr. száma – Nr. bornei	Törés szöge °	Unghiu '	Unghiu "	Távolsága m	Distanta cm	Dél szöge °	Orientare '	Orientare "
1	2	3	4	5	6	7	8	9	10	11	12	13	14	15	16	17	18	19	20	21	22
R P.R. H29	M	BIHOR	NAGYLÉTA	ÁLMOSD	84	P.R.		7756	25	221823	69	↑	H28	0	0	0	146 (146	47 41)	82	23	50
												↓	R P.R. H30	130 (130	05 03	40 47)	190 (190	56 56)	212	29	30
H29					84	Pil. P															
M P.R. H29					84	P.R.		7651	26	221806	47	↑	H28	0	0	0	178 (178	45 40)	45	49	03
												↓	M P.R. H30	167 (167	06 07	04 00)	192 (192	20 10)	212	55	07
R P.R. H30					84	P.R.	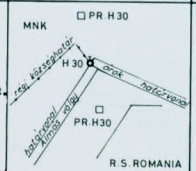	7595	51	221926	06	↑	R P.R. H29	0	0	0	190 (190	56 56)	32	29	30
												↓	H31	239 (239	12 13	34 27)	180 (180	53 45)	271	42	04
H30					84	Pil P															
M P.R. H30					84	P.R.		7489	92	221910	92	↑	M P.R. H29	0	0	0	192 (192 a	20 10)	32	55	07
												↓	H31	266 (266	38 38 b	45 03)	224 (224 c	86 75)	299	33	52
30 H 1					85	I						↑	R P.R. H30								
												↓	H31								

A kő száma – Nr. bornei	A látókörben lévő pontok – Punctele turului de orizont: Reper pontok száma – Nr. reperelor	Neve vagy megjelölése – Numele sau denumirea	Irány szöge °	Unghiuri '	Unghiuri "	Távolsága km	Distanta hm	A közbeiktatott kőrészletes meghatározása: Metszék m	Abscise cm	Reperaj particular al bornelor intermediare: Rendező m	Ordonate cm	A pontok helyzet vázlata – Crochiul elementelor de reperaj	A kő csúcsának magassága m	Altitudinea virfului bornei cm	Megjegyzés és észrevétel – Descriere si observatii
1	23	24	25	26	27	28	29	30	31	32	33	34	35	36	37
R P.R. H29												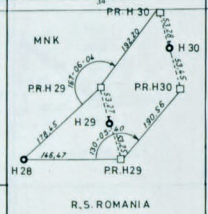			
H29															
M P.R. H29															
R P.R. H30												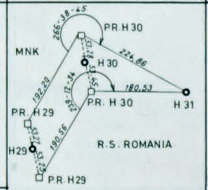			
H30															
M P.R. H30															a Közvetett mérésekből származó érték. b Közvetett mérésekből származó érték. c A méréseket csak a magyar fél végezte.
30 H 1								93	42	+ 8	50	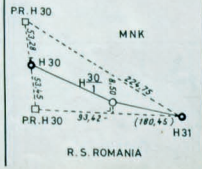			

A kő száma – Nr. borne	Terület – Teritoriul: Ország – Statul	Vármegye – Județul	Járás – Plasa	Község – Comuna	Indicarea hartii 1:5000: 1:5000-es térkép lap száma	A kő neme – Felul bornei	Helyszínrajz – Crochiu de amplasament	A pont stereografikus összrendezői: +X m	+X cm	-Y m	-Y cm	Adatok a meghatározáshoz: A szomszédos határkő – Borne vecine: Irányzás – Directia: Nr. / A kő száma	Nr. borne	Törés szöge °	'	"	Unghiu	Távolsága m	cm	Distanța	Dél-szöge °	'	"	Orientare	Reperaj pentru borne intermediare: Rendező (+)	(-)	Ordonate m	cm	A pontok helyzete vázlata – Crochiul elementelor de reperaj	A kő tuckának magassága: m	cm	Altitudinea vîrfului bornei: m	cm	Megjegyzés és észrevétel – Descriere si observatii
1	2	3	4	5	6	7	8	9	10	11	12	13	14	15	16	17	18	19	20	21	22	23	24	25	26	27	28	29	30	31	32	33	34	35	36	
H31	R	BIHOR	SĂCUENI	DIOSIG	85	P	MNK; határvonal; árok; H 31; R.S. ROMANIA	7600	87	222106	51	R	P.R. H30	0	0	0	180 (180	53 45)	91	42	04															
												H32		141 (141	57 58	08 11)	113 (113	22 20)	233	39	12															
												M		0	0	0	224	86	119	33	52															
												P.R. H30					(224	80)																		
												H32		114 (114	05 05	20 38)	113 (113	22 20)	233	39	12															
H32					85	P	MNK; határvonal; árok; H 32; határvonal; R.S. ROMANIA	7533	77	222197	70	H31		0	0	0	113 (113 | 22 18)	53	39	12																
												H33		226 (226	56 57	23 35)	212 (212	86 73)	280	35	35															
H33					85	P	MNK; határvonal; árok; határvonal; H 33; R.S. ROMANIA	7572	90	222406	93	H32		0	0	0	212 (212 | 86 73)	100	35	35																
												H34		170 (170	50 50	54 32)	145 (145	12 04)	271	26	29															
H 39/1	R	BIHOR	SĂCUENI	CIOCAIA	85	I						H39															14	35	- 28	09	MNK; H39; H 39/1; H 39/2; H 39/3; H40; R.S. ROMANIA					
H 39/2					85	I																					69	80	- 13	76						
H 39/3					85	I						H40															214	41	+ 10	08						

Reper pontok száma – Nr. reperelor	A látókörben lévő pontok – Punctele turului de orizont: Neve vagy megjelölése – Numele sau denumirea	Irány szöge °	'	"	Unghiuri	Távolság km	hm	Distanțe	A közbeiktatott kőrészletes meghatározása – Determinarea detaliata a borne intermediare: Méretek (+) – Dimensiuni	Ab- (-)	Rendező (+)	(-)	Ordonate m	cm
23	24	25	26	27	28	29	30	31	32	33				

- A méréseket csak a magyar fél végezte
- Közvetett mérésből származó érték.

A kő száma – Nr. bornei	Terület – Teritoriul: Ország – Statul	Terület – Teritoriul: Vármegye – Judeţul	Terület – Teritoriul: Járás – Plasa	Terület – Teritoriul: Község – Comuna	Indicarea hartii 1:5000 térkép lap száma	A kő neme – Felul bornei	Helyszínrajz – Crochiu de amplasament (É N / D S)	A pont stereografikus összrendezői +X m	+X cm	Coordonate absolute rectangulare −Y m	−Y cm	Irányа – Directia	A kő Nr. száma bornei	A szomszédos határkő – Borne vecine: Törés szöge °	Törés szöge '	Törés szöge "	Unghiu °	Unghiu '	Távolsága m	Távolsága cm	Dél-szöge °	Dél-szöge '	Dél-szöge "	Orientare °	Orientare '	Orientare "
1	2	3	4	5	6	7	8	9	10	11	12	13	14	15	16	17	18	19	20	21	22					
H45	M R	BIHAR BIHOR	NAGYLÉTA SĂCUENI	ÁLMOSD SĂCUENI	85	P	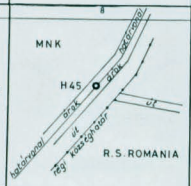	6597	10	224510	67	↑	H44	0	0	0	469 (469	63 25)	33	09	33					
												↓	H46	170 (170	40 39	32 54)	496 (495	24 82)	203	50	05					
H46					85	P		6143	18	224711	20	↑	H45	0	0	0	496 (495	24 82)	23	50	05					
												↓	H47	168 (168	31 31	49 07)	462 (461	41 99)	192	21	54					
H58	M R	BIHAR BIHOR	NAGYLÉTA VALEA LUI MIHAI	BAGAMÉR ŞILINDRU	87	P	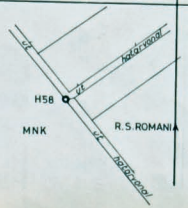	2431	87	225145	99	↑	H57	0	0	0	278 (277	14 91)	326	05	55					
												↓	H59	274 (274	48 51	04 40)	282 (282	27 48)	240	53	59					

Adatok a meghatározáshoz – Elemente de reperaj

Reper pontok száma perelor	A látókörben lévő pontok – Punctele turului de orizont: Neve vagy megjelölése Numele sau denumirea	Irányszöge °	Irányszöge '	Unghiuri °	Távolsága km	Distante hm	A közbeiktatott kő részletes meghatározása: Metszék (+)	Abscise (−)	Reperaj particular al bornelor intermediare: Rendező (+)	Ordonate (−)	A pontok helyzet vázlata – Crochiul elementelor de reperaj (É N / D S)	A kő csúcsának magassága m	Altitudinea vîrfului bornei cm	Megjegyzés és észrevétel – Descriere si observatii
23	24	25	26	27	28	29	30	31	32	33	34	35	36	37
											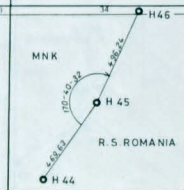			
											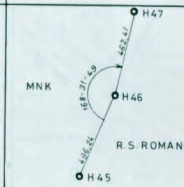			
1	○ H 57	0	0	0	0	3					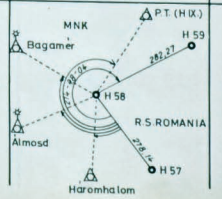			
2	△ Háromhalom	41	19	08	5	0								
3	△ Álmosd	106	33	45	3	9								
4	△ Bagamér d	157	21	52	4	0								d A méréseket csak a román fél végezte.
5	△ P.T. (HIX.)	247	50	38	0	2								
6	○ H 59	274	48	04	0	3								

A kő száma – Nr. bornei	Terület – Teritoriul: Ország – Statul	Vármegye – Judeţul	Járás – Plasa	Község – Comuna	1:5000 lap. száma – Indicarea hărţii	A kő neme – Felul bornei	Helyszínrajz – Crochiu de amplasament	A pont stereografikus összrendezői – Coordonate abs. grafikus	+ X m	+ X cm	− Y m	− Y cm	Adatok a meghatározáshoz: A szomszédos határkő – Borne vecine: Irány – Direcţia: A kő száma – Nr. bornei	Törés szöge	Unghiu	Távolsága	Distanţa	Dél-szöge	Orientare
1	2	3	4	5	6	7	8	9	10	11	12		13	14	15	16	17	18	19	20	21	22
H59	R M	BIHOR	VALEA LUI MIHAI	NAGYLÉTA	87	P	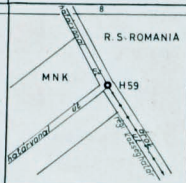	2294	59	225392	63	↑	H58	0	0	0	282 (282	27 48)	60	53	59
													↓	H60	96 (96 | 23 18 a | 11 32)	392 (392 | 72 58)	157	17	10
H60	R M	BIHOR	VALEA LUI MIHAI	NAGYLÉTA	87	P		1932	33	225240	99	↑	H59	0	0	0	392 (392	72 58)	337	17	10
													↓	H61	180 (180 | 52 53 b | 16 18)	469 (469 | 71 71)	158	09	26
H 94/1	R M	BIHOR	VALEA LUI MIHAI	NAGYLÉTA	90	I							↑	H94								
													↓	H95								

Elemente de reperaj – Elemente de reperaj: Reper jon. Nr. reţea / Nr. reţea şi perâm.	A látókörben lévő pontok – Punctele turului de orizont: Neve vagy megjelölése – Numele sau denumirea	Irány-szöge – Unghiuri		Távolsága – Distanţa		A közbeiktatott kőrészletes meghatározása – Abscisele intermediare: Méter-szék (–)		Reperaj particular bornele intermediare: Ren (–)		Ordonate	A pontok helyzet vázlata – Crochiul elementelor de reperaj	A kő csúcsának magassága – Altitudinea vârfului bornei: m	cm	Megjegyzés és észrevétel – Descriere si observaţii
23	24	25	26	27	28	29	30	31	32	33	34	35	36	37
														a A méréseket csak a román fél végezte.
														b Közvetett mérésből c származó érték.
							129	20	+	5 04				

A kő száma – Nr. bornei	Terület – Teritoriul: Ország – Statul	Vármegye – Județul	Járás – Plasa	Község – Comuna	1:5000 térkép lap száma	Indicarea hărții 1:5000	A kő neme – Felul bornei	Helyszínrajz – Crochiu de amplasament	A pont stereografikus összrendezői – Coordonate absolute rectangulare: –X m	–X cm	–Y m	–Y cm
1	2	3	4	5	6	7	8	9	10	11	12
H103	R	SZABOLCS	NYIRACSÁD	NYIRÁBRÁNY	91	P		9551	91	225335	12
H104		BIHOR	VALEA LUI MIHAI	ŞIMIAN	91	P		9709	37	225406	30
H111					91	P		9145	51	226855	56
H112					91	P		9070	90	226935	19

A szomszédos határkő – Borne vecine: Irányítva – Directia	A kő száma – Nr. bornei	Törés szöge – Unghiu: °	'	"	Távolság – Distanta: m	cm	Dőlésszög – Orientare: °	'	"
13	14	15	16	17	18	19	20	21	22
↑	H102	0	0	0	414 (415	94 06)	33	48	32
↓	H104	170 (170	30 31	59 03)	172 (172	80 84)	204	19	31
↑	H103	0	0	0	172 (172	80 84)	24	19	31
↓	H105	186 (186	12 12	24 17)	234 (234	80 86)	210	31	55
↑	H110	0	0	0	445 (445	74 87)	32	28	07
↓	H112	180 (180	40 37	02 27)	109 (109	12 29)	313	08	09
↑	H111	0	0	0	109 (109	12 29)	133	08	09
↓	H113	81 (81	43 46 a	30 44)	149 (150	99 00)	214	51	39

– Elemente de reperaj

Reper pon. Nr. fix / Nr. fix semn perete	A látókörben lévő pontok – Punctele turului de orizont: Neve vagy megjelölése – Numele sau denumirea	Irány-szöge – Unghiuri: °	'	"	Távolsága – Distanta: km	hm	A közbeeső részletek meghatározása – Reperaj partilor intermediare: Méretés – Măsurătoare (+)	cm	Abszcisa (–)	cm	Rendezői (+) – Ordonate (–)	cm
23	24	25	26	27	28	29	30	31	32	33		

A pontok helyzet vázlata – Crochiul elementelor de reperaj	A kő csúcsának magassága – Altitudinea vîrfului bornei: m	cm	Megjegyzés és észrevétel – Descriere si observatii
34	35	36	37
H104 – 173,85 – 170–30–59 – H103 – 425,24 – H102; MNK; R.S. ROMANIA			
H105 – 234,80 – 198–12–24 – H104 – 172,80 – H103; MNK; R.S. ROMANIA			H105 (234,86) 172,80 38–87–172,80 H104; MNK; R.S. ROMANIA
H110 – 445,74 – 180–40–02 – H111 – 109,12 – H112; MNK; R.S. ROMANIA			
MNK; H113 – 149,99 – 81–43–30 – H111 – 109,12 – H112; R.S. ROMANIA			a) A méréseket csak a román fél végezte.

A kő száma – Nr. borne	Terület – Teritoriul: Ország – Stanul	Vármegye – Judeţul	Járás – Plasa	Község – Comuna	1:5000 térkép lap száma – Indicarea hării	A kő neme – Felul borne	Helyszínrajz – Crochiu de amplasament	A pont stereografikus összrendezői – Coordonate absolute rectangulare: -X m	-X cm	-Y m	-Y cm
1	2	3	4	5	6	7	8	9	10	11	12
H156	R	BIHOR	VALEA LUI MIHAI	VALEA LUI MIHAI	94	P		16522	56	233760	15
H157					95	P		16405	97	234102	58
H158					95	P		16418	22	234359	31

Adatok a meghatározáshoz – Elemente de reperaj

A szomszédos határkő – Borne vecine

Irányvonal – Directia: A kő száma – Nr. borne	Törés szöge: °	'	"	Unghiul: °	'	"	Távolság – Distanta: m	cm	Dél-szöge – Orientare: °	'	"
13	14	15	16	17	18	19	20	21	22		
↑	H155	0	0	0	236	22	90	20	49		
					(236	26)					
↓	H157	198	27	20	361	73	288	48	09		
		198	26	47)	(361	57)					
↑	H156	0	0	0	361	73	108	48	09		
					(361	57)					
↓	H158	158	27	56	257	02	267	16	05		
		(158	28	26)	(257	27)					
↑	H157	0	0	0	257	02	87	16	05		
					(257	27)					
↓	H159	174	56	48	172	89	262	12	53		
		(174	56	57)	(172	94)					

A látókörben lévő pontok – Punctele turului de orizont

Reper pont. Nr. fiz.	Neve vagy megjelölése – Numele sau denumirea	Irány-szöge – Unghiuri: °	'	"	Távolság – Distanta: km	hm
23	24	25	26	27	28	29

A közbeiktatott kő részleges meghatározása – Determinarea intermediare a bornei: Metszék (+) – Intersectia (+): Abscisa; Rendező (-) – Ordonata (-): m | cm | m | cm

A pontok helyzet vázlata – Crochiul elementelor de reperaj	A kő csúcsának magassága – Altitudinea vîrfului borne: m	cm	Megjegyzés és észrevétel – Descriere si observatii
34	35	36	37









„H" SZAKASZ

A kő száma – Nr. borne	Terület – Teritoriul: Ország – Statul	Vármegye – Județul	Járás – Plasa	Község – Comuna	1:5000 térkép lap száma – Indicarea hărții 1:5000	A kő neme – Felul borne	Helyszínrajz – Crochiu de amplasament	A pont stereografikus összrendezői – Coordonate ab solute rectangulare: -X m	-X cm	-Y m	-Y cm	Adatok a meghatározáshoz – A szomszédos határkő – Borne vecine: Irány – Direcția	A kő száma – Nr. borne	Törés szöge °	Törés szöge '	Törés szöge "	Unghiu	Távolság m	Távolság cm	Dis tanța	Dél-szöge °	Dél-szöge '	Dél-szöge "	Orientare
1	2	3	4	5	6	7	8	9	10	11	12	13	14	15	16	17	18	19	20	21	22			
H167	R	BIHOR	MÁTÉSZALKA	VALEA LUI MIHAI	95	P	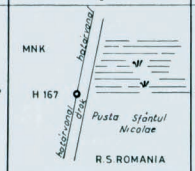	17571	50	235642	23	↑	H166	0	0	0	362	23	19	47	17			
												↓	H168	170	37	58	460	37	190	25	15			
														(170	38	22)	(460	40)						
H168		SZATMÁR		PENESZLEK	96	P	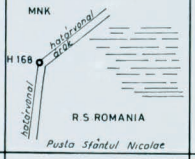	18024	28	235725	50	↑	H167	0	0	0	460	37	10	25	15			
												↓	H169	213	24	52	283	50	223	50	07			
														(213	24	35)	(283	58)						

SECȚIUNEA: „H"

– Elemente de reperaj

A látókörben lévő pontok – Punctele turului de orizont: Reper pon Nr. re ték száma pe tabel	Neve vagy megjelölése – Numele sau denumirea	Irány-szöge °	Irány-szöge '	Irány-szöge "	Unghiuri	Távolsága km	Távolsága hm	Dis tanța	A közbeiktatott kőrészletes meghatározása: Méterszék (–) m	Méterszék (–) cm	Abscisă (+) m	Abscisă (+) cm	Reperaj particular al bornelor intermediare: Rendező (–) m	Rendező (–) cm	Ordonată (+) m	Ordonată (+) cm	A pontok helyzet vázlata – Crochiul elementelor de reperaj	A kő csúcsának magassága m	A kő csúcsának magassága cm	Altitudinea vârfului borne	Megjegyzés és észrevétel – Descriere si observații
21	24	25	26	27		28	29		30	31	32	33					34	35	36		37
																	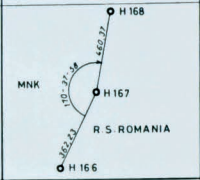				
																	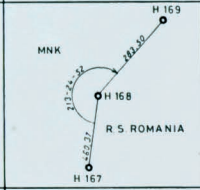				

A „K" SZAKASZ
HATÁRJELEINEK LEIRÁSA

„K" SZAKASZ

A kő száma – Nr. borne	Terület – Teritoriul: Ország – Statul	Vármegye – Județul	Járás – Plasa	Község – Comuna	1:5000 térkép lap száma – Indicarea hărții 1:5000	A kő neme – Felul bornei	Helyszínrajz – Crochiu de amplasament	A pont sztereografikus összrendezői – Coordonate ab solute rectangulare: -X m	-X cm	-Y m	-Y cm	Adatok a meghatározáshoz: A szomszédos határkő – Borne vecine: Irány – Direcția	A kő száma – Nr. borne	Törés szöge – Unghiu °	'	"	Távolsága – Distanța m	cm	Dél-szöge – Orientare °	'	"
1	2	3	4	5	6	7	8	9	10	11	12	13	14	15	16	17	18	19	20	21	22
K 1/1	R	BIHOR	VALEA LUI MIHAI	PIȘCOLT	96	Pil. I.	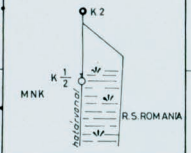						K 1								
K 1/2					96	Pil. I.							K 2								
K 2/1	M	SZATMÁR	MÁTÉSZALKA	PENÉSZLEK	96	Pil. I.	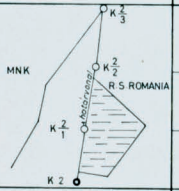						K 2								
K 2/2					96	I															
K 2/3					96	I							K 3								
K 7	M	SZABOLCS	SATU-MARE	NYIRBÁTOR	97	P		21978	20	236877	73		K6	0	0	0	237	65	6	25	27
	R			NYIRPILIS									K8	180 (180	00 00	07 04)	319 (319	33 41)	186	25	34

SECȚIUNEA: „K"

– Elemente de reperaj

A látókörben lévő pontok – Punctele turului de orizont: Reper pont Nr. rit.	Neve vagy megjelölése – Numele sau denumirea	Irány szöge – Unghiuri °	'	"	Távolsága – Distanța km	hm	A közbeiktatott mérések – Măsurători intermediare: Mért szög (+) vagy (-) – Măsurat (+) sau (-) m	cm	Reperaj pentru orientare: Rendelő (+) vagy (-) – Ordonate (+) sau (-) m	cm	A pontok helyzetvázlata – Crochiul elementelor de reperaj	A kő csúcsának magassága – Altitudinea vârfului bornei m	cm	Megjegyzés és észrevétel – Descriere si observații
23	24	25	26	27	28	29	30	31	32	33	34	35	36	37
							99	70	0	00	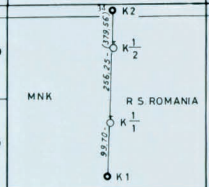			
							256	25	0	00				
							133	95	+ 0	70				
							263	52	+ 1	44				
							417	49	+ 0	28				
											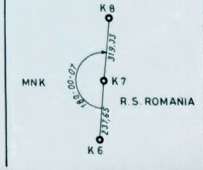			

A kő száma – Nr. borne	Terület – Teritoriul: Ország – Statul	Vármegye – Județul	Járás – Plasa	Község – Comuna	Indicarea hartii 1:5000: 1:5000 térkép lap száma	A kő neme – Felul borne	Helyszínrajz – Crochiu de amplasament	A pont stereografikus összrendezői – Coordonate ab solute rectangulare: -X m	-X cm	-Y m	-Y cm
1	2	3	4	5	6	7	8	9	10	11	12
KB	R	SZABOLCS	SATU-MARE	NYIRBÁTOR	SANISLĂU	97	P	22295	52	236913	47
K 12/1				NYIRPILIS		97	I				
K 33/1						99	I				
K 33/2						99	I				

Adatok a meghatározáshoz: A szomszédos határkő – Borne vecine: Irányvonal – Directia: A kő száma – Nr. borne	Törés szöge: °	'	"	Távolsága: m	cm	Distanța: Dál-szöge – Orientare: °	'	"
13	14	15	16	17	18	19	20	21	22
	K 7	0	0	0	319 (319 | 33 41)	6	25	34
	K 9	179 (179	55	21 16)	320 (321	95 01)	186	20	55
	K 12								
	K 13								
	K 33								
	K 34								

– Elemente de reperaj

A látókörben lévő pontok – Punctele turului de orizont: Pont száma – Punct: Neve vagy megjelölése – Numele sau denumirea	Irány szöge – Unghiul: °	'	"	Távolsága – Distanța: km	hm
23	24	25	26	27	28	29

A közbenkatt kőrészleges meghatározása: Méretszék (+)	Abszcisa	Reperaj particular al bornelor intermediare: Rendszelező (+)	Ordonate	A pontok helyzetvázlata – Crochiul elementelor de reperaj
30	31	32	33	34
98	16	0	00	
176	60	0	00	
222	72	0	00	

A kő csúcsának magassága: m	cm	Altitudinea vîrfului borne: m	cm	Megjegyzés és észrevétel – Descriere si observatii
35	36			37

A kő száma – Nr. bornei	Terület – Teritoriul: Statul – Országa	Vármegye – Judeţul	Járás – Plasa	Község – Comuna	Indicarea hărții 1:5000: 1:5000 térkép lap száma	Felső borne – Faţa bornei: A kő neme	Helyszínrajz – Crochiu de amplasament	A pont stereografikus összrendezői – Coordonate ab solute rectangulare: -X m	-X cm	-Y m	-Y cm
1	2	3	4	5	6	7	8	9	10	11	12
K 65/1	R	SZATMÁR	MATÉSZALKA	FOIENI	103	I					
K 65/2	M	SATU-MARE	CAREII-MARI	VĂLLAJ	103	I					
K 65/3					103	I					
K 75/1					103	I					
K 75/2					103	I		35676	46	245244	17
	R	SZATMÁR	MATÉSZALKA	URZICENI							
	M	SATU-MARE	CAREII-MARI	VĂLLAJ							
K78					104	P		36236	58	245323	76

Adatok a meghatározáshoz – Elemente de reperaj

A szomszédos határkő – Borne vecine

Irány – Direcţia	A kő száma – Nr. bornei	Törés szöge: °	'	Unghiu: °	'	Távolsága: m	cm	Distanta: m	cm	Dél-szöge – Orientare: °	'	"
13	14	15	16	17		18		19		20	21	22
↑	K65											
↓	K66											
↑	K75											
↓	75 K 2											
↑	K75	0	0	0		168 (168	32 30)	346	47	55		
↓	K76	175 (175	56 56	25 31)		125 (125	03 03)	162	44	20		
↑	K77	0	0	0		251 (251	15 10)	70	13	57		
↓	K79	188 (188	01 01 b	24 44)		278 (278	42 35)	258	15	21		

– Elemente de reperaj

A látókörben lévő pontok – Punctele turului de orizont

Reper pont Nr. de ordine	Neve vagy megjelölése – Numele sau denumirea	Irány szöge – Unghiul: °	'	"	Távolsága – Distanta: km	hm
23	24	25	26	27	28	29

A közbeiktatott törtkő részlete és meghatározása – Reperaj particulare al bornelor intermediare

Mért – Măsurat: m	cm	Abszciszeződő (+) – Ordonate (-): m	cm
30	31	32	33
72	54	+ 1	34
113	01	- 5	26
162	40	- 4	05
105	98	+ 0	99

A pontok helyzet vázlata – Crochiul elementelor de reperaj

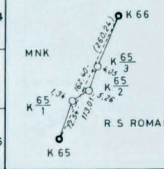

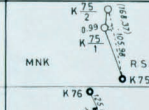

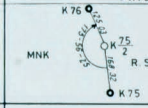

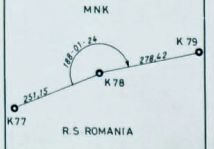

A kő csúcsának magassága – Altitudinea vârfului bornei: m | cm

Megjegyzés és észrevétel – Descriere si observatii

Javítva az 1967 október 28-án Borson felvett jegyzőkönyv alapján, melyet a két ország határmegbizottja aláírt.

A méréseket csak a román fél végezte.

A kő száma – Nr. bornei	Terület – Teritoriul: Ország – Statul	Vármegye – Judeţul	Járás – Plasa	Község – Comuna	1:5000 térkép lap száma – Indicarea hartii 1:5000	A kő neme – Felul bornei	Helyszínrajz – Crochiu de amplasament (É N, D S)	A pont stereografikus összrendezői –X m	cm	Coordonate absolute rectangulare –Y m	cm	Adatok a meghatározáshoz – Elemente de reperaj: A szomszédos határkő – Borne vecine: Iránya – Directia	A kő száma – Nr. bornei	Törés szöge °	'	"	Távolsága m	Distanţa cm	Dél-szöge °	'	"	Irány szöge °	'	"	Reper pontok száma – Nr. rotok	A látókörben lévő pontok – Punctele turului de orizont: Neve vagy megjelölése – Numele sau denumirea	Irány szöge °	'	"	Távolsága km	Distanţa hm	A közbeiktatott kőrészletes meghatározása: Metszék (+)	Abscisei	Reperaj particular al bornelor intermediare: Rendező (-)	Ordonate	A pontok helyzetvázlata – Crochiul elementelor de reperaj (É N, D S)	A kő csúcsának magassága m	Altitudinea vírfului bornei cm	Megjegyzés és észrevétel – Descriere si observatii
1	2	3	4	5	6	7	8	9	10	11	12	13	14	15	16	17	18	19	20	21	22	23	24	25	26	27	28	29	30	31	32	33	34	35	36	37
86 K 1	M R	SZATMÁR SATU-MARE	MÁTÉSZALKA CAREII-MARI	VÁLLAJ URZICENI	105	I	K 86/3; K 87; K 87/1; MNK; R. S. ROMANIA; P.T.(204); határvonal					↑	K86																87	85	+ 7	90	K 86; 87,85; 127,88; 7,90; K 86/1; 9,74; K 86/2; 190,70; 0,21; K 86/3; K 87; R. S. ROMANIA; MNK			Javitva az 1967 október 28-án Borson felvett jegyzőkönyv alapján, melyet a két ország határmegbizottja aláirt.
86 K 2					105	I																							127	88	+ 9	74				
86 K 3					105	I						↓	K87																190	70	+ 0	21				
94 K 1					106	I						↑	K94																92 a	80	- 3 a	25	MNK; K94; 92,80; 243,40; (386,15); K 94/1; 3,25; K 94/2; 1,70; K95; R. S. ROMANIA			a A méréseket csak a román fél végezte.
94 K 2					106	I						↓	K95																243 a	40	- 1 a	70				
107 K 1					107	I						↑	K107																125	79	- 0	10	MNK; K 107; 125,79; (239,88); K 107/1; 0,10; K108; R S. ROMANIA			
												↓	K108																								

„K" SZAKASZ SECŢIUNEA: „K"

A kő száma – Nr. bornei	Terület – Teritoriul: Ország – Statul	Vármegye – Judeţul	Járás – Plasa	Község – Comuna	1:5000 térkép lap száma – Indicarea hartii 1:5000	A kő neme – Felul bornei	Helyszínrajz – Crochiu de amplasament (É N / D S)	A pont stereografikus összrendezői – X m	cm	Coordonate absolute rectangulare – Y m	cm	Adatok a meghatározáshoz – A szomszédos határkő – Borne vecine: Iránya – Directia	A kő száma – Nr. bornei	Törés szöge	Unghiu	Távolsága	Distanţa	Dél-szöge	Orientare
1	2	3	4	5	6	7	8	9	10	11	12	13	14	15	16	17	18	19	20	21	22
K 118/1	M R	SZATMÁR SATU-MARE	MÁTÉSZALKA CAREII-MARI	MÉRK BERVENI	107	I						↑ ↓	K118 K119								
K 120/1					108	I						↑ ↓	K120 K121								

Reper pontok száma – Nr. reperelor	A látókörben lévő pontok – Punctele turului de orizont: Neve vagy megjelölése – Numele sau denumirea	Irány-szöge	Unghiuri	Távolsága	Distanţe	A közbeiktatott kőrészletes meghatározása – Metszék (+)	Abscise	Reperaj particular al bornelor intermediare – Rendező (–)	Ordonate	A pontok helyzet vázlata – Crochiul elementelor de reperaj (É N / D S)	A kő csúcsának magassága	Altitudinea vîrfului bornei	Megjegyzés és észrevétel – Descriere si observatii
23	24	25	26	27	28	29	30	31	32	33	34	35	36	37
							159	41	– 0	10				
							150	17	– 0	05				

AZ „L" SZAKASZ
HATÁRJELEINEK LEIRÁSA

A kő száma – Nr. bornei	Terület – Teritoriul: Ország – Statul	Vármegye – Județul	Járás – Plasa	Község – Comuna	Indicarea hartii 1:5000 terkép lap száma	A kő neme – Felul bornei	Helyszínrajz – Crochiu de amplasament	A pont stereografikus összrendezői –X m	cm	Coordonate absolute rectangulare –Y m	cm	Adatok a meghatározáshoz – Elemente de reperaj: A szomszédos határkő – Borne vecine: Irányа – Directia	A kő száma – Nr. bornei	Törés szöge °	Unghiu '	Távolsága m	Distanța cm	Dél szöge °	Orientare '	Megjegyzés és észrevétel – Descriere si observatii
1	2	3	4	5	6	7		9	10	11	12	13	14	15	16	17	18	19	20	21	22
L 5/1	M R	SZATMÁR SATU-MARE	MÁTÉSZALKA CAREII-MARI	MÉRK BERVENI	108	I	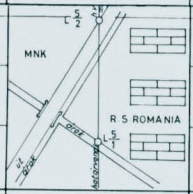					↑	L 5								
L 5/2					108	I															
L 5/3					108	I						↓	L 6								
L 26/1	M R	SZATMÁR SATU-MARE	CSENGER CAREII-MARI	URA BERVENI	111	I						↑	L26								
												↓	L27								
L 30/1					111	I						↑	L30								
												↓	L31								

Reperpontok száma – Nr. rezultat	A látókörben lévő pontok – Punctele turului de orizont: Neve vagy megjelölése – Numele sau denumirea	Irányszöge °	Unghiuri '	Távolsága km	Distanța hm	A közbeikta tott kőrészletes meghatározása: Metszék m	Abscisei cm	Reperaj particular al bornelor intermediare: Rendező m	Ordonate cm	A pontok helyzet vázlata – Crochiul elementelor de reperaj	A kő csúcsának magassága m	Altitudinea vírfului bornei cm	Megjegyzés és észrevétel – Descriere si observatii
23	24	25	26	27	28	29	30	31	32	33	34	35	36	37
							80	79	– 0	04	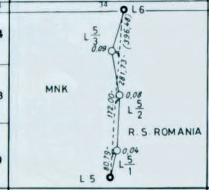			
							172	00	– 0	08				
							281	73	+ 0	09				
							222	28	+ 0	25				Javitva az 1967 október 28-án Borson felvett jegyzőkönyv alapján, melyet a két ország határmegbizottja aláirt.
							149	24	– 0	12				

„L" SZAKASZ

A kő száma – Nr. bornei	Terület – Teritoriul: Ország – Statul	Vármegye – Județul	Járás – Plasa	Község – Comuna	A kő neve – Felul bornei	Helyszínrajz – Crochiu de amplasament	A pont stereografikus összrendezői: – X m	– X cm	– Y m	– Y cm	Adatok a meghatározáshoz: A szomszédos határkő – Borne vecine: Irány – Directia	A kő száma – Nr. bornei	Törés szöge °	'	"	Távolság m	cm	Distanta	Dél-szöge °	'	"	Orientare	A kő csúcsának magassága: m	cm	Megjegyzés és észrevétel – Descriere si observatii
1	2			5	6	7	8	9	10	11	12	13	14	15	16	17	18	19	20	21	22		35	36	37
L 31/1	R	M	SATU-MARE	CAREII-MARI	BERVENI	111 I						↑	L31												Javítva az 1967 október 28-án Borson felvett jegyzőkönyv alapján, melyet a két ország határmegbizottja aláírt.
L 31/2						111 I																		
L 31/3					URA	111 I						↓	L32											
L 43/1			SATU-MARE	CSENGER		112 I						↑	L43											
												↓	L44											
L 57/1		M	SATU-MARE	CSENGER	CSENGERÚJFALU	114 I						↑	L57											
L 57/2						114 I																		
L 57/3						114 I																		
L 57/4					BOGHIȘ	114 I						↓	L58											

Reper pon Nr. reper	A látókörben lévő pontok – Punctele turului de orizont: Neve vagy jelölése Numele sau denumirea	Irány-szöge °	'	"	Unghiuri	Távolság km	hm	Distante	A közbeiktatott mérhetőrészek rozása: Met szék (+)	cm	Ab-yscisa (–)	Reperaj parti cularal bome lor intermedi are: Ren-dező (+)	cm	Ordo-nate (–)	A pontok helyzet vázlata / Crochiul elementelor de reperaj	Megjegyzés és észrevétel – Descriere si observatii
23	24	25	26	27		28	29		30	31		32	33		34	
									25	39		+ 1	07			
									145	55		+ 0	93			
									288	53		+ 1	19			
									106	32		– 0	08			
									41	70		+ 1	10			
									170	50		– 38	50			
									199	70		– 39	80			
									239	10		– 22	10			

„L" SZAKASZ

A kő száma – Nr. bornei	Terület – Teritoriul: Ország – Statul	Vármegye – Județul	Járás – Plasa	Község – Comuna	1:5000 térkép lap száma – Indicarea hartii 1:5000	A kő neme – Felul bornei	Helyszínrajz – Crochiu de amplasament	A pont stereografikus összrendezői – Coordonate absolute rectangulare: – X m	cm	– Y m	cm	Adatok a meghatározáshoz: A szomszédos határkő – Borne vecine: Irány – Directia: A kő száma – Nr. bornei	Törés szöge °	'	"	Távolsága m	cm	Dinstanta	Dél-szöge °	'	"	Orientare	
1	2	3	4	5	6	7	8	9	10	11	12	13	14	15	16	17	18	19	20	21	22		
L60	R	SATU-MARE	CSENGER	CSENGERÚJFALU	114	P	MNK; L60 határvarsi oszlop; régi kőszeghotor; határvonal; R.S. ROMANIA	38798	46	268725	29	↑ L 59											
												↓ L61	199	18	04	297 (297	84 73)	256	31	10		
L63					114	P		38738	10	269438	32	↑ L62	0	0	0	250 (249	06 99)	98	51	40		
												↓ L64	173	21	58	247 (247	30 21)	272	13	38		
73/1 L1	R	SATU-MARE	CSENGER	BOGHIȘ	115	I						↑ L73											
73/2 L2	M	SATU-MARE	CSENGER	BOGHIȘ	115	I						↓ L74											

Reper pon Nr. re	A kő száma – Nr. bornei	A látókörben lévő pontok – Punctele turului de orizont: Neve vagy megjelölése – Numele sau denumirea	Irány-szöge °	'	"	Unghiuri	Távolság km	Dinstante hm	A közbeiktatott köszögmérés megkezdése – Reperaj partial intermediare: Metszék	Abscisa (–)	Rendező (–)	Ordonate	A pontok helyzet vázlata – Crochiul elementelor de reperaj	A kő csúcsának magassága – Altitudinea virfului bornei: m	cm	Megjegyzés és észrevétel – Descriere si observatii
23	24		25	26	27		28	29	30	31	32	33	34	35	36	37
L60													MNK; L61; L60; L59; 199-18-04; 297,84; 162,68; R.S. ROMANIA			Javitva az 1967 október 28-án Borson felvett jegyzőkönyv alapján, amelyet a két ország határmegbizott aláírt.
L63													MNK; L62; L63; L64; 173-21-58; 250,06; 247,30; R.S. ROMANIA			
73/1 L1									149	55	– 4	89	MNK; L73; L73/1; L73/2; L74; 149,55; 195,86; (237,98); 4,89; 2,42; R.S. ROMANIA			MNK; L73; L74; L73/1; L73/2; 123,00; 3,40; R.S. ROMANIA
73/2 L2									195	86	– 2	63				

„L" SZAKASZ

SECȚIUNEA: „L"

A kő száma – Nr. borne	Terület – Teritoriul: Ország – Statul	Vármegye – Județul	Járás – Plasa	Község – Comuna	Indicarea hartii 1:5000: 1:5000 térkép lap. száma	A kő neme – Felul bornei	Helyszínrajz – Crochiu de amplasament	A pont stereografikus összrendezői: – X m	– X cm	– Y m	– Y cm
1	2	3	4	5	6	7	8	9	10	11	12
L 74/1	R				115	I	MNK L75 L74/3 L74/2 L74 határvonal határvonal árok árok R.S. ROMANIA				
L 74/2					115	I					
L 74/3					115	I					
L 81/1	M				116	I					
L 82					116	P		42160	24	273172	40

Adatok a meghatározáshoz: A szomszédos határkő – Borne vecine: Iránya – Directia	A kő száma – Nr. borne	Törés szöge °	'	"	Unghiu °	'	"	Távolsága m	cm	Distanta km	hm	Dél-szöge °	'	"	Orientare °	'	"
13	14	15	16	17				18	19			20	21	22			
↑	L74																
↓	L75																
↑	L81																
↓	L82																
↑	L81	0	0	0				303 (303	66 46)			18			17	13	
↓	L83	192 (192	26 25	49 42)				398 (397	02 47)			210	44	02			

Pieper pon. Nr. fiók száma, perfori	A látókörben lévő pontok – Punctele turului de orizont: Neve vagy megjelölése Numele sau denumirea	Irány-szöge °	'	"	Unghiul °	'	"	Távolsága km	hm	A közbeiktatott kőrészletes meghatározása: Méret szék (+)	cm	Ab-cisse (–)	Reperaj parti-cularaj bornelor intermediare: Rendező (+)	cm	Ordo-nate (–)	cm	A pontok helyzet vázlata – Crochiul elementelor de reperaj
23	24	25	26	27				28	29	30		31	32		33		34
										132	80		+ 0	51			L74/3 L75 L74/2 MNK L74/1 R.S. ROMANIA L74
										233	18		+ 0	15			
										236	91		+ 4	51			
										199	80		+ 4	70			L82 L81 MNK R.S. ROMANIA L81
																	L83 MNK L82 R.S. ROMANIA L81

A kő csúcsának magassága: m	cm	Altitudinea vârfului bornei	Megjegyzés és észrevétel – Descriere si observatii
35	36		37
			L74/1 MNK R.S. ROMANIA L74

„L" SZAKASZ

A kő száma – Nr. bornei	Terület – Teritoriul: Ország – Statul	Vármegye – Judeţul	Járás – Plasa	Község – Comuna	1:5000 térkép lap száma – Indicarea hărţii	A kő neme – Felul bornei	Helyszínrajz – Crochiu de amplasament	A pont sztereografikus összrendezői – Coordonate absolute rectangulare: -X m	-X cm	-Y m	-Y cm	Adatok a meghatározáshoz – A szomszédos határkő – Borne vecine: Irány – Direcţia	A kő száma – Nr. bornei	Törés szöge °	'	"	Unghiu	Távolsága m	Distanţa cm	Dél-szöge °	'	"	Orientare °	'	"
1	2	3	4	5	6	7	8	9	10	11	12	13	14	15	16	17	18	19	20	21	22			
L83					116	P		42502	36	27337	581	↑	L82	0	0	0	398	02	30	44	02			
																	(397	47)						
												↓	L84	180	47	22	138	72	211	31	24			
														(180	49 a	30)	(138	72)						
L $\frac{83}{1}$					116	I						↑	L83											
												↓	L84											
L84	R				116	P		42620	61	273448	34	↑	L83	0	0	0	138	72	31	31	24			
																	(138	72)						
												↓	L85	176	01	36	330	64	207	33	00			
														(176	01	30)	(330	60)						
L $\frac{84}{1}$					116	I						↑	L84											
												↓	L85											
L85					116	P		42913	76	273601	27	↑	L84	0	0	0	330	64	27	33	00			
																	(330	60)						
												↓	L86	130	38	38	395	88	158	11	38			
														(130	38	10)	(395	90)						

SECŢIUNEA: „L"

Reper pon Nr. tic	A tájékörben lévő pontok – Punctele turului de orizont: Neve vagy Numele sau megjelölése denumirea	Irány-szöge °	'	"	Unghiuri	Távolsága km	Distanţa hm	A közbeiktatott tőkerészletek és meghatározása: Mért szék	Ab-cisse	Reperaj paricular al bornelor intermediare: Ren-dezői	Ordo-nate	A pontok helyzet vázlata – Crochiul elementelor de reperaj	A kő csúcsának magassága: m	cm	Megjegyzés és észrevétel – Descriere si observaţii
24		25	26	27		28	29	30	31	32	33	34	35	36	37
												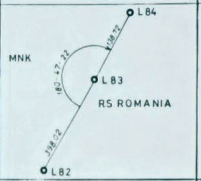			Méréseket csak a magyar fél végezte.
								114	54	–	0	67				
													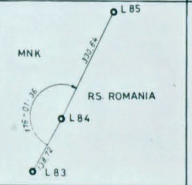			
								149	74	–	1	42	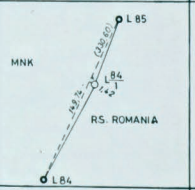			
													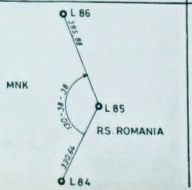			

„L" SZAKASZ

A kő száma – Nr. borne	Terület – Teritoriul: Ország – Statul	Vármegye – Județul	Járás – Plasa	Község – Comuna	1:5000 térkép lap száma – Indicarea hărții 1:5000	A kő neme – Felul bornei	Helyszínrajz – Crochiu de amplasament	A pont sztereografikus összrendezői – Coordonate ab solute rectangulare: –X m	cm	–Y m	cm
1	2	3	4	5	6	7	8	9	10	11	12
L 85/1	R	SATU-MARE	SATU-MARE	CETATEA-VECHE	116	I	R.S. ROMANIA, MNK, L85/2, L85/3				
L 85/2					116	I					
L 85/3					116	I					
L86					116	P	MNK, R.S. ROMANIA, L86, L85/3	43281	32	273454	21
L 86/1	M	SZATMÁR	CSENGER	CSENGER	116	I					
L87					116	P	MNK, Csenger, L87, Dara, R.S. ROMANIA, Cetatea-Veche, L86/1	43469	69	273578	71
L 87/1	R	SATU-MARE	SATU-MARE	DARA	116	I					

A kő száma – Nr. borne	Adatok a meghatározáshoz: A szomszédos határkő – Borne vecine: Irány – Directia	A kő száma – Nr. borne	Törés szöge			Unghiu	Távolság		Dis tanta		Dél-szöge		Orien tare	
			°	'	"		km	hm	m	cm	°	'	"	
13	13	14	15	16	17		18		19		20	21	22	
L86	↑	L85												
	↓	L86												
L86	↑	L85	0	0	0		395	88	395	90	338	11	38	
	↓	L87	235	16	06		225	79	225	77	213	27	44	
			235	16	12		225	77						
L87	↑	L86												
	↓	L87												
L87	↑	L86	0	0	0		225	79	225	77	33	27	44	
	↓	L88	218	50	25		184	77	184	75	252	18	09	
			218	50	47		184	75						
L 87/1	↑	L87												
	↓	L88												

– Elemente de reperaj

Poz. pont. Nr. de ref.	A látókörben lévő pontok – Punctele turului de orizont: Neve vagy Numele sau megjelölése denumirea	Irány-szöge – Unghiu			Távol-sága – Dis tanta		A közbeiktatott kőrészletes meghatározás – Reperaj paricularal bornelor intermediare: Met-szék	Ab-(+)-yscisa	Ren-dező (–)	Ordo-nate	A pontok helyzet vázlata – Crochiul elementelor de reperaj	A kő causának magassága: m	cm	Altitudinea vertului bornei	Megjegyzés és észrevétel – Descriere si observatii
		°	'	"	km	hm	m	cm	m	cm					
		25	26	27	28	29	30	31	32	33		35	36		37
							115	10	+ 1	91	L86, L85/3, L85/2, L85/1, MNK, R.S. ROMANIA, L85				
							223	42	+ 3	70					
							307	91	+ 7	53					
											L87, MNK, R.S. ROMANIA, L86, L85				
							100	10	0	00	L87, MNK, L86/1, R.S. ROMANIA, L86				
											MNK, L88, L87, R.S. ROMANIA, L86				
							125	10	+ 0	01	MNK, L88, L87, R.S. ROMANIA				

A kő száma – Nr. bornei	Terület – Teritoriul: Ország – Statul	Vármegye – Județul	Járás – Plasa	Község – Comuna	1:5000 térképlap száma – Indicarea hărții	A kő neme – Felul bornei	Helyszínrajz – Crochiu de amplasament	A pont sztereografikus összrendezői: –X (m, cm)	–Y (m, cm)	Adatok a meghatározáshoz: A szomszédos határkő – Borne vecine: Irány – Direcția	A kő száma – Nr. bornei	Törés szöge (°, ', ")	Unghiul	Távolsága (m, cm)	Distanța	Dél-szöge (°, ', ")	Orientare (°, ', ")
1	2	3	4	5	6	7	8	9	10	11	12	13	14	15	16	17	18	19	20	21	22
L88	M. R.	SATU-MARE	SATU-MARE	DARA	116	P	Csenger, MNK, Dara, határvonal, L87, L88, Ovári, Dara, RS. ROMANIA	43525	86	273754	74	↑	L87	0	0	0	184 (184	77 75)	72	18	09
										↓	L89	126 (126	44 44	54 21)	373 (373	64 59)	199	03	03
L88/1					116	I				↑	L88										
L88/2					116	I				↓	L89										
L89					116	P	MNK, határvonal, L89, RS. ROMANIA	43879	04	273876	70	↑	L88	0	0	0	373 (373	64 59)	19	03	03
										↓	L90	239 (239	29 29	26 51)	279 (279	87 83)	258	32	29
L89/1					116	I				↑	L89										
										↓	L90										
L90					116	P	L90, MNK, határvonal, L89, RS. ROMANIA	43934	64	274151	00	↑	L89	0	0	0	279 (279	87 83)	78	32	29
										↓	L91	101 (101	43 42	36 09)	410 (410	60 57)	180	16	05

– Elemente de reperaj

A látókörben lévő pontok – Punctele turului de orizont: Reper pont Nr. / Punct de semnalizare: Neve vagy megjelölése / Numele sau denumirea	Irány-szöge (°, ', ")	Unghiul	Távolsága (km, hm)	Distanța	Közbeiktatott részlés meghatározása: Mért szék (m, cm)	Ab-szisza (–)	Reperaj particularelor intermediare: Rendszám (m, cm)	Ordonate (–)	A pontok helyzet vázlata / Crochiul elementelor de reperaj	A kő csúcsának magassága: m	cm	Megjegyzés és észrevétel / Descriere si observatii
23	25	26	27	28	29	30	31	32	33	34	35	36	37
									L89, 273.64, MNK, RS. ROMANIA, 135°44'54", L88, 184.77, L87			
					127	24	+ 0	26	L89, L88/2, 0.30, MNK, RS. ROMANIA, L88/1, 0.26, L88			
					257	06	+ 0	30				
									MNK, L90, 279.87, 237°23'25", L89, RS. ROMANIA, 273.64, L88			
									MNK, L90, 279.87, 139°52'-10", L89/1, L89, RS. ROMANIA			
					139	52	– 0	17				
									L91, MNK, 410.60, 101°43'36", L90, 279.87, L89, RS. ROMANIA			

A kő száma – Nr. bornei	Terület – Teritoriul: Ország – Statul	Vármegye – Județul	Járás – Plasa	Község – Comuna	1:5000 térkép lap száma – Indicarea hărții 1:5000	A kő neme – Felul bornei	Helyszínrajz – Crochiu de amplasament	A pont stereografikus összrendezői – Coordonate ab solute rectangulare: – X m	– X cm	– Y m	– Y cm	Adatok a meghatározáshoz: A szomszédos határkő – Borne vecine: Irányа – Direcția	A kő száma – Nr. bornei	Törés szöge °	Törés szöge '	Törés szöge "	Távolsága m	Távolsága cm	Dél-szöge °	Dél-szöge '	Dél-szöge "
1	2	3	4	5	6	7	8	9	10	11	12	13	14	15	16	17	18	19	20	21	22
L 90/1	R	SATU-MARE	SATU-MARE	DARA	116	I							L90								
L 90/2					116	I							L91								
L91					116	P	Komlódtótfalu; L91/1 Dara; Szamos folyó határvonal; R.S.ROMANIA; MNK Csenger; Szamos folyó; régi községhatár; L91	44345	24	274152	92		L90	0	0	0	410 (410	60 57)	0	16	05
													L92	185 (185	42 42	34 39)	312 (312	76 73)	185	50	39
L 91/1	R	SATU-MARE	SATU-MARE	DARA	116	I							L91								
													L92								
L92	M	SZATMÁR	CSENGER	KOMLÓDTÓTFALU	116	P	MNK; L92/1; határvonal; R.S.ROMANIA; L92; Szamos folyó régi községhatár; L91/1	44656	30	274185	49		L91	0	0	0	312 (312	76 73)	5	58	39
													L93	176 (176	54 54	26 23	453 (453	03 00)	182	53	05

Rajzi pont Nr. rîe	A látókörben lévő pontok – Punctele turului de orizont: Neve vagy megjelölése denumirea	Irány szöge °	Irány szöge '	Irány szöge "	Távolsága km	Távolsága hm	A közbeiktatott kőrészletes meghatározása – Metoda intermediară: Met.	Ab.	Reperaj particular al bornelor intermediare: Ren.	Ordonate	A pontok helyzet vázlata – Crochiul elementelor de reperaj	A kő excentrikus magassága	Altitudinea virfului bornei	Megjegyzés és észrevétel – Descriere si observatii
	– Elemente de reperaj													
23	24	25	26	27	28	29	30	31	32	33	34	35	36	37
							143	06	– 0	08	L91; L90; L 90/2; MNK; R.S. ROMANIA; L 90/1			
							204	45	– 0	10				
											L92; L91; MNK; R.S. ROMANIA; L90			L92/2; MNK; L91; R.S. ROMANIA; L90
							26	72	+ 2	68	L92; L91/1; MNK; R.S. ROMANIA; L91			
							224	28	+ 1	25				
											L93; MNK; R.S. ROMANIA; L92; L91			

„L" SZAKASZ

A kő száma – Nr. bornei	Terület – Teritoriul: Ország – Statul	Vármegye – Județul	Járás – Plasa	Község – Comuna	1:5000 szerkő lap száma	A kő neme – Felul bornei	Helyszínrajz – Crochiu de amplasament	A pont stereo grafikus összrendezői – X m	– X cm	– Y m	– Y cm	Adatok a meghatározáshoz: Irány – Direcția	A kő száma – Nr. bornei	A szomszédos határkő – Borne vecine: Törés szöge °	'	"	Ungh.	Távolság m	cm	Distanța	Dél-szöge °	'	"	Orientare	Reper pont. Nr. te ka számai – perctori	Neve vagy megjelölése – Numele sau denumirea	Irány-szöge °	'	"	Ungh.	Távolság km	hm	Distanța	A közbeeső tört kő részletes meghatározása: Méter (+)	cm	Abscisa (–)	m	cm	Reperaj parțial bornele intermediare: Rendező (–) m	cm	Ordonate (+) m	cm	A pontok helyzetvázlata – Crochiul elementelor de reperaj	A kő csúcsának magassága m	cm	Altitudinea vîrfului bornei	Megjegyzés és észrevétel – Descriere si observații
1	2	3	4	5	6	7		9	10	11	12	13	14	15	16	17		18	19		20	21	22		23	24	25	26	27		28	29		30	31		32	33			34				35	36	37
L 92/1	R	SATU-MARE	SATU-MARE	DARA	116	I						↑	L92																																			
L 92/2					116	I																																									
L 92/3					117	I																																									
L 92/4					117	I																																									
L 92/5					117	I						↓	L93																																			
L93					117	P		45108	76	274208	29	↑	L92	0	0	0		453 (453 | 03 00)		2	53	05																										
												↓	L94	222 (222 | 59 59 | 01 37)		187 (187 | 08 06)		225	52	06																										
L 93/1					117	I						↑	L93																																			
												↓	L94																																			
L94					117	P		45239	03	274342	57	↑	L93	0	0	0		187 (187 | 08 06)		45	52	06																										
												↓	L95	187 (187 | 52 51 b | 54 35)		365 (365 | 54 54) a		233	45	00																										

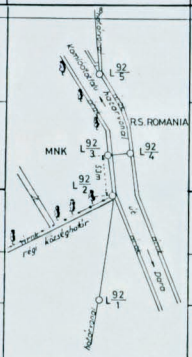

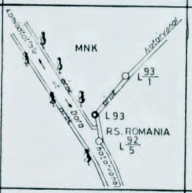

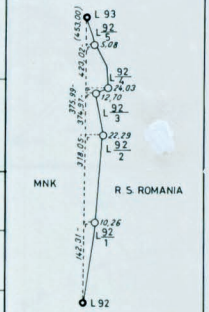

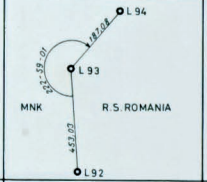



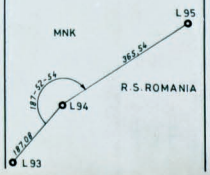



a, b { A méréseket csak a román fél végezte.

„L" SZAKASZ

SECŢIUNEA: „L"

A kő száma – Nr. bornei	Terület – Teritoriul: Állam – Statul	Vármegye – Judeţul	Járás – Plasa	Község – Comuna	térkép lap száma 1:5000	A kő neme – Felul bornei	Helyszínrajz – Crochiu de amplasament	A pont stereografikus összrendezői – Coordonate ab solute rectangulare: -X m	-X cm	-Y m	-Y cm
1	2	3	4	5	6	7	8	9	10	11	12
L 94/1	M R	SATU-MARE	SATU-MARE	DARA	117	I					
L 94/2	M R	SATU-MARE	SATU-MARE	DARA	117	I					
L 95	M R	SZATMÁR	CSENGER	KOMLÓDTÓTFALU	117	P		45455	18	274637	36
	M R	SATU-MARE	SATU-MARE	DARA							
L 106/1	M R	SZATMÁR	CSENGER	NAGYGÉC	118	I					
L 106/2	M R	SZATMÁR	CSENGER	NAGYGÉC	118	I					

Adatok a meghatározáshoz: A szomszédos határkő – Borne vecine: Irány – Direcţia	A kő száma – Nr. bornei	Törés szöge °	'	"	Unghiu °	'	"	Távolság m	cm	Distanţa km	hm	Dél-szöge °	'	"	Orientare °	'	"
13	14	15			16			18		19		20			21		
↑	L94																
↓	L95																
↑	L94	0	0	0				365 (365 a	54 54)			53	45	00			
↓	L96	199 (199	26 26 b	10 36)				428 (427	15 97)			253	11	10			
↑	L108																
↓	R P.R. L109																
↑	L108																
↓	M P.R. L109																

– Elemente de reperaj

Reper pon. Nr. re tică számjelzése	A látókörben lévő pontok – Punctele turului de orizont: Neve vagy megjelölése – Numele sau denumirea	Irány-szöge °	'	"	Unghiuri °	'	"	Távolság km	Distanţa hm	A közbeiktatott kő részére meghatározása: Méretek (+) m	cm	Abszcisa (-)	Reperaj parti cularal borne lor intermedi are: Ren (-) m	cm	Ordo nate	A pontok helyzet vázlata – Crochiul elementelor de reperaj	A kő tűzcsinak magassága: m	cm	Megjegyzés és észrevétel – Descriere si observatii
23	24	25	26	27	28	29		30	31	32	33		34				35	36	37
								191	73	+ 14	63								
								273	48	+ 19	43								
																			a A méréseket csak a b román fél végezte.
								170	12	+	705		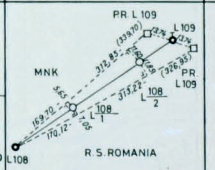						
								313	22	+ 11	85								
								169	70	-	5 65								
								312	85	- 11	60								

„L" SZAKASZ

SECȚIUNEA: „L"

A kő száma – Nr. bornei	Terület – Teritoriul: Ország – Statul	Vármegye – Județul	Járás – Plasa	Község – Comuna	1:5000 térkép lap száma – Indicarea hărții 1:5000	A kő neme – Felul bornei	Helyszínrajz – Crochiu de amplasament	A pont sztereografikus összrendezői – Coordonate absolute rectangulare: -X m	-X cm	-Y m	-Y cm
1	2	3	4	5	6	7	8	9	10	11	12
M P.R. L109	R	SATU-MARE	SATU-MARE	DARA	118	P.R.	MNK, PR. L109, L108, Garond, régi kőszeghatár, L 108/2, határvonal, PR. L 109, L 108/1, R.S. ROMANIA	46047	99	278259	21
L109					118	P11 P					
R P.R. L109					118	P.R		46020	70	278262	45
M P.R. L112					118	P.R.	MNK, L 111, határvonal, PR. L 112, L 112/1, árok, régi kőszeghatár	46256	50	278973	56
L112					118	P11 P					
R P.R. L112					118	P.R.	R.S. ROMANIA	46228	35	278954	43

Adatok a meghatározáshoz

A szomszédos határkő – Borne vecine: Irányа – Directia	A kő száma – Nr. bornei	Törés szöge °	'	"	Unghiu °	'	"	Távolsága m	cm	Distanța	Dél-szöge °	'	"	Orientare	'	"
		14	15	16	17	18	19				20	21	22			
↑	L108	0	0	0		339 (339 b	80 70)				54	02	13			
↓	M P.R. L110	143 (143	39 37 e	23 45)		100 (100 f	91 88)				197	41	36			
↑	L108	0	0	0		327 (326 d	27 95)				58	14	27			
↓	R P.R. L110	147 (147	14 11 g	29 12)		116 (116 h	68 64)				205	28	56			
↑	M P.R. L111	0	0	0		257 (257 g	65 65)				80	58	19			
↓	L113	157 (157	23 23 h	03 03)		143 (143 i	32 22)				238	21	22			
↑	R P.R. L111	0	0	0		230 j	59				80	29	22			
↓	L113	153	17 k	59		174 (174 l	93 85)				233	47	21			

– Elemente de reperaj

Reper pon. Nr. de ordine	A látókörben lévő pontok – Punctele turului de orizont: Neve vagy megjelölése – Numele sau denumirea	Irány-szöge °	'	"	Unghiuri °	'	"	Távolsága km	hm	Distanțe	A közbeiktatott kőrészletek meghatározása: Metszék (+)	Abszcisa (-)	Rendező (+)	Ordonate (-)	Reperaj particular al bornelor intermediare: m	cm	m	cm	A pontok helyzete vázlata – Crochiul elementelor de reperaj	A kő csúcsának magassága: m	cm	Megjegyzés és észrevétel – Descriere si observatii
23	24	25	26	27	28	29		30	31		32		33						34	35		36	37
																			MNK, PR. L110, L 110, PR. L 110, R.S. ROMANIA, PR. L 109, L 109, PR. L 109			b e f: A méréseket csak a magyar fél végezte. d g h: A méréseket csak a román fél végezte.
																			MNK, PR. L109, L 109, PR. L 109, R.S. ROMANIA, L 108			g: Közvetett mérésből származó érték. h i: A méréseket csak a magyar fél végezte.
																			MNK, L 113, PR. L 112, L 112, L 111, PR. L 112, PR. L 111, R.S. ROMANIA, PR. L 111			j k: Közvetett mérésből származó érték. l: A méréseket csak a román fél végezte.

A kő száma – Nr. bornei	Terület – Teritoriul: Ország – Statul	Vármegye – Județul	Járás – Plasa	Község – Comuna	1:5000 térkép lap száma – Indicarea hărții 1:5000	A kő neme – Felul bornei	Helyszínrajz – Crochiu de amplasament	A pont stereo grafikus összrendezői – Coordonate ab solute rectangulare: –X m	cm	–Y m	cm
1	2	3	4	5	6	7	8	9	10	11	12
119 L 1					120	I					
119 L 2					120	I					
120 L 1	M R	SZATMÁR	SATU-MARE	CSENGER	NAGYÉC	ATEA					
120 L 1					120	I					
145 L 1	M R	SZATMÁR	SATU-MARE	CSENGER	ZAJTA	PELEȘUL-MARE					
145 L 2					122	I					
145 L 3					122	I					

Adatok a meghatározáshoz

A szomszédos határkő – Borne vecine: Irány – Direcția	A kő száma – Nr. bornei	Törés szöge	Unghiu	Távolság	Distanța	Dől – szöge	Orientare
		°	'	m	cm	°	'
13	14	15	16	17	18	19	20	21	22
	L119								
	L120								
	L120								
	L121								
	L145								
	L146								

– Elemente de reperaj

Repper pont Nr. fix (kő száma, jelzőfa)	A látókörben lévő pontok – Punctele turului de orizont: Neve vagy megjelölése – Numele sau denumirea	Irány szöge – Unghiuri °	'	"	Távolság – Distanța km	hm
23	24	25	26	27	28	29

A közbenkelő tört kőrészlet és meghatározása – Met (Ab) szék (–)	Reperaj parti cular al bornelor intermediare – Rendszedező (–)	Ordonate m	cm	A pontok helyzet vázlata – Crochiul elementelor de reperaj	A kő csúcsának magassága	Altitudinea vîrfului bornei	Megjegyzés és észrevétel – Descriere si observatii
10	11	12	13	14	15	16	17
51 25	– 19 a	20		R.S. ROMANIA L 119/2, 119/1, L 120, L 119, MNK			a) A méréseket csak a román fél végezte.
178 43	– 91 b	30					b)
149 50	+ 1	68		R.S. ROMANIA L 121, 120/1, L 120, MNK			Javítva 1967 október 28-án Borson felvett jegyzőkönyv alapján, amelyet a két ország határmegbizottja aláírt.
104 62	+ 19	30		MNK L 145/1, 145/2, 145/3, L 146, R.S. ROMANIA			MNK L 145/3, L 146, R.S. ROMANIA
199 85	+ 34	41					
245 90	+ 26	15					

A kő száma – Nr. bornei	Terület – Teritoriul: Országi – Statul	Vármegye – Judeţul	Járás – Plasa	Község – Comuna	1:5000 térképlap száma – harta indicarea 1:5000	A kő neme – Felul bornei	Helyszínrajz – Crochiu de amplasament	A pont stereografikus összrendezői – Coordonate absolute rectangulare: -X m	-X cm	-Y m	-Y cm
1	2	3	4	5	6	7	8	9	10	11	12
L164	M R	SZATMÁR	SATU-MARE	CSENGER	124	P		55277	78	284972	95
L167/1	M R	SZATMÁR	SATU-MARE	CSENGER	125	I					
L167/L2	M R	SZATMÁR	SATU-MARE	CSENGER	125	I		56173	71	285331	02
L169	M R	SZATMÁR	SATU-MARE	GARBOLC BERCU	125	P		56364	65	285500	62

Adatok a meghatározáshoz — A szomszédos határkő – Borne vecine

Irány – Directia	A kő száma – Nr bornei	Törés szöge: °	'	"	Unghiu: °	'	"	Távolság: km	m	Distanta: km	m	Dél-szög: °	'	"	Orientare: °	'	"
13	14	15	16	17	18			19				20			21		22
↑	M P₂R₆	0	0	0	156			92				78			23		24
					(156			90									
↓	L165	150	03	17	198			77				228			26		41
		(150	03	37	(198			65)									
↑	R P₂R₆	0	0	0	177			69				71			12		04
					(177			40									
↓	L165	157	14	37	198			77				228			26		41
		(157	12	18	(198			65)									
↓	L167/1																
↑	L167/L2																
↓	L167	0	0	0	160			88				357			55		33
					(160			89)									
↑	L168	249	03	59	73			49				246			59		32
		(249	06	06)	(73			34)									
↓	L168	0	0	0	191			49				32			11		43
					(191			39)									
↑	L170	199	45	30	333			51				231			57		13
		(199	48	13)	(333			34)									

– Elemente de reperaj

A látókörben lévő pontok – Punctele turului de orizont

Reper pont: Nr. de ordine	Neve vagy megjelölése: Numele sau denumirea	Irány-szöge: °	'	"	Unghiuri	Távolsága: km	m	Distante	A közbeiktatott kő részletes meghatározása: Metszék (+)	cm	Abscisedező (-)	cm	Reperaj particulare intermediare: Rendszám	cm	Ordonate	cm	A pontok helyzet vázlata – Crochiul elementelor de reperaj	A kő csúcsának magassága: m	cm	Altitudinea vîrfului bornei: m	cm	Megjegyzés és észrevétel – Descriere si observatii
23	24				25	26	27	28	29	30	31	32	33				34	35		36	37

Arad 1980. márc. hó 20. n.

Dr. CSENTES MIHÁLY alezredes
a Magyar Népköztársaság
1. határszakasz határmegbizottja

SPĂIUC DUMITRU ezredes
a Románia Szocialista Köztársaság
1. határszakasz határmegbizottja

HEIZER GYÖRGY ezredes
a Magyar Népköztársaság
2. határszakasz határmegbizottja

RADA ILIE ezredes
a Románia Szocialista Köztársaság
2. határszakasz határmegbizott
helyettese

