MAGYARORSZÁG ÉS CSEHSZLOVÁKIA

KÖZÖTTI

ÁLLAMI HATÁRVONAL

RÉSZLETES TÉRKÉPE

KÉSZÜLT: 1922–1925

MÉRETARÁNY 1:2880

100 90 80 70 60 50 40 30 20 10 0 100 200 300 m

SZAKASZ: IX.

ÁTNÉZETI VÁZLAT

JELMAGYARÁZAT:

BARÁTI, PRESELANY — községek nevei

VIKTORIA MJR., BUKOVÁ STRÁN — egyes elnevezések

Duna folyam, Dunaj — hajózható folyók

Ipoly folyó, Žitava — nem hajózható folyók

Kemencze p., Suchá — patakok, csatornák

KÖVEK:

- Mahura — felsőrendű háromsz. pont
- 47 — IV^ed -"- -"- -"-
- hármas határoszlopok
- XII — szakaszhatárkő
- IV — -"- -"- egyúttal hrsz. pont
- IV. 11. — főhatárkő
- IV. 11 2 — mellékhatárkő
- IV. 11 3a — közbeiktatott határkő
- faoszlop
- 95 — sokszögkő
- 97 — sokszögpont csak föld alatt állandósítva
- mesgyekő
- mesgyekaró
- IV. 11 5a — mesgyekő
- 98 — -"- egyúttal sokszögpont
- 14 km. — kilométerkő és karó
- határdomb
- határfa
- 41 V.O. — vízrajzi osztály szelvényköve
- 128 H.P. — régi háromszögelési pontok
- 127 K.F. — régi háromszögelési pontok

MÜVELÉSI ÁGAK

szántóföld
legelő
rét
lombos erdő
fenyves erdő
erdő vegyes fákkal
fűzes
kert
szőlő
mocsár
nádas
homokzátony
temető

JELMAGYARÁZAT:

épületek
templom
erdészlak
vízimalom
vasút
kövesút árkokkal
út
bevágás
töltés
csatorna
kőhíd
fahidak
fahíd kőpillérekkel
vashíd
komp
a vízfolyás iránya
kulák
kőkereszt
fakereszt
szemaforok
vízmérce
C 391 — A békeszerződésben vagy a bizottság döntéseiben névleg megjelölt magassági pont

sokszögoldal
állami határ
községi határ
bemért határrészlet
felezett -"-
határfolyó mozgó határral
belelvezett községi határ
-"- birtok -"-

M. kir. állami nyomda Budapest. 1925.

Az átvezetések helyességét igazolom:
Magyar Cseh-szlovák Magyar-cseh-szlovák hármas-pont
NYILV. T-BA VÉVE
1995 MARC 27.
SORSZAMA: 17

IX. 1.

Ezen okmány magyar és szlovák példányán levő fekete, ... színű felszerkesztések azonosságát az Államhatár Felmérésének és Megjelölésének Magyar–Szlovák Közös Bizottsága hitelesítette.
Szenc, 2000 év XI. hó 10. nap

Az Államhatár Felmérésének és Megjelölésének Magyar–Szlovák Közös Bizottsága Magyar Tagozat Budapest

Zhodnosť zákresov čiernou. ..... slovenskom a maďarskom vyhotovení tohto dokumentu overila Spoločná slovensko-maďarská komisia pre zameriavanie a vyznačovanie štátnych hraníc
V Senci dňa 10. XI. 2000.

Spoločná slovensko-maďarská komisia pre zameriavanie a vyznačovanie štátnych hraníc Slovenská delegácia Bratislava

△ 179

~~TCHÉCO~~SLOVAQUIE

~~ČESKO~~SLOVENSKO

TACHTY
~~TAJTI~~

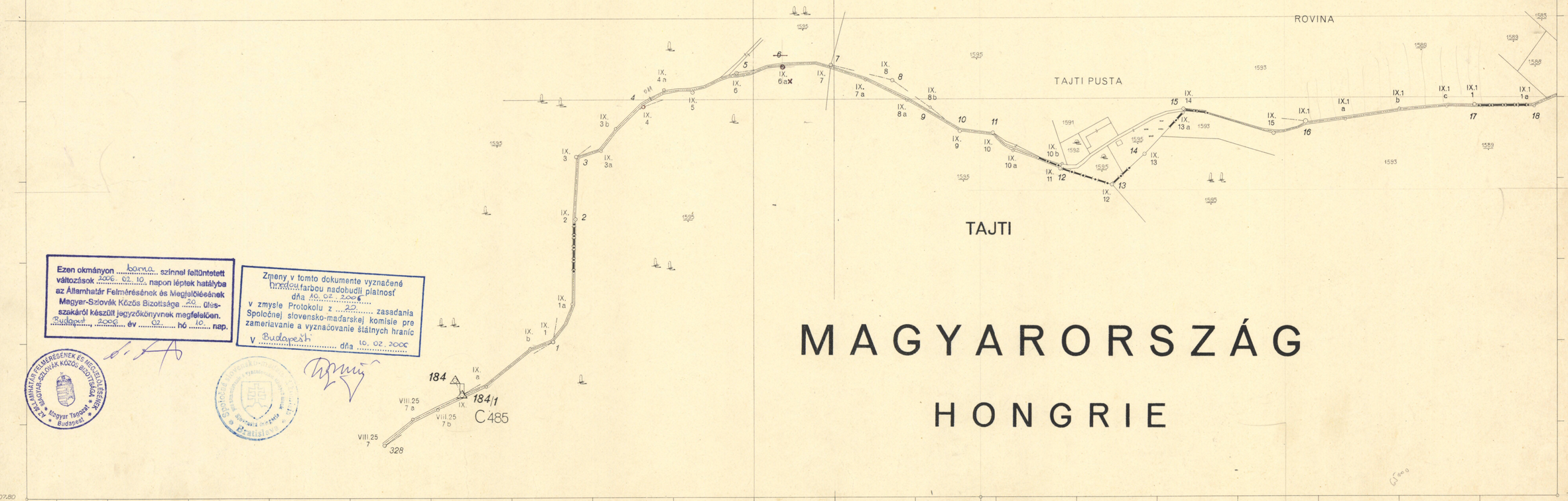

MAGYARORSZÁG

HONGRIE

Ezen okmányon barna színnel feltüntetett változások 2006. 02. 10. napon léptek hatályba az Államhatár Felmérésének és Megjelölésének Magyar-Szlovák Közös Bizottsága 20. ülésszakáról készült jegyzőkönyvnek megfelelően.
Budapest, 2006 év 02. hó 10. nap.

Az Államhatár Felmérésének és Megjelölésének Magyar-Szlovák Közös Bizottsága Magyar Tagozat Budapest

Zmeny v tomto dokumente vyznačené hnedou farbou nadobudli platnosť dňa 10. 02. 2006
v zmysle Protokolu z 22. zasadania Spoločnej slovensko-maďarskej komisie pre zameriavanie a vyznačovanie štátnych hraníc
V Budapešti dňa 10. 02. 2006

Spoločná slovensko-maďarská komisia pre zameriavanie a vyznačovanie štátnych hraníc Slovenská delegácia Bratislava

Az átvezetések helyességét igazolom

Správnosť doplneného zákresu potvrdzuje:

GEODÉZIAI ÉS KARTOGRÁFIAI INTÉZET

1:2880

Reproduit et imprimé dans l'Institut de reproduction du Ministère des Finances à Prague.

IX. 2.

~~TCHÉCO~~SLOVAQUIE

~~ČESKO~~SLOVENSKO

TACHTY
~~TAJTI~~

MAGYARORSZÁG

HONGRIE

Ezen okmányon zöld színnel feltüntetett változások 2001. V. 25 napon léptek hatályba az Államhatár Felmérésének és Megjelölésének Magyar-Szlovák Közös Bizottsága 14. ülésszakáról készült jegyzőkönyvnek megfelelően.
Szenc, 2001. év VI. hó 14. nap.

Zmeny v tomto dokumente vyznačené zelenou farbou zodpovedali platnosti dňa 25.5.2001 v zmysle Protokolu z 14. zasadania Spoločnej slovensko-maďarskej komisie pre zameriavanie a vyznačovanie štátnych hraníc
V Senci dňa 14.6.2001

Ezen okmány magyar és szlovák példányán levő fekete, ... színű felszerkesztések azonosságát az Államhatár Felmérésének és Megjelölésének Magyar–Szlovák Közös Bizottsága hitelesítette.
Szenc, 2000 év XI. hó 10. nap

Zhodnosť zákresov čiernou, ... farbou slovenskom a maďarskom vyhotovení tohto dokumentu overila Spoločná slovensko-maďarská komisia pre zameriavanie a vyznačovanie štátnych hraníc
V Senci dňa 10. XI. 2000.

Az átvezetések helyességét igazolom
Správnosť doplneného zákresu potvrdzuje:

1:2880

Reproduit et imprimé
dans l'Institut de reproduction du Ministère des Finances
à Prague.

Ezen okmány magyar és szlovák példányán levő fekete, piros színű felszerkesztések azonosságát az Államhatár Felmérésének és Megjelölésének Magyar–Szlovák Közös Bizottsága hitelesítette.
Szenc, 2000 év XI. hó 10. nap

Zhodnosť zákresov čiernou, červenou farbou slovenskom a maďarskom vyhotovení tohto dokumentu overila Spoločná slovensko-maďarská komisia pre zameriavanie a vyznačovanie štátnych hraníc
V Senci dňa 10. XI. 2000.

Az átvezetések helyességét igazolom:
Správnosť doplneného zákresu potvrdzuje:

Reproduit et imprimé
dans l'Institut de reproduction du Ministère des Finances
à Prague.

IX.

4.

GEMERSKÝ JABLONEC
~~JABLONICA~~

~~TCHÉCO~~SLOVAQUIE

~~ČESKO~~SLOVENSKO

LIPINA

STUDENÁ

HIDEGKÚT

MAGYARORSZÁG

HONGRIE

Ezen okmány magyar és szlovák példányán levő fekete, ... színű felszerkesztések azonosságát az Államhatár Felmérésének és Megjelölésének Magyar–Szlovák Közös Bizottsága hitelesítette.
Szenc, 2000 év XI hó 10. nap

Zhodnosť zákresov čiernou, ... farbou slovenskom a maďarskom vyhotovení tohto dokumentu overila Spoločná slovensko-maďarská komisia pre zameriavanie a vyznačovanie štátnych hraníc
V Senci dňa 10. XI. 2000

Az átvezetések helyességét igazolom:
Správnosť doplneného zákresu potvrdzuje:

1:2880

Reproduit et imprimé
dans l'Institut de reproduction du Ministère des Finances
à Prague.

~~TCHÉCO~~SLOVAQUIE

~~ČESKO~~SLOVENSKO

MAGYARORSZÁG

HONGRIE

Ezen okmány magyar és szlovák példányán levő fekete, piros színű felszerkesztések azonosságát az Államhatár Felméréseinek és Megjelölésének Magyar–Szlovák Közös Bizottsága hitelesítette.
Szenc, 2000 év XI. hó 10. nap

Zhodnosť zákresov čiernou, červenou farbou slovenskom a maďarskom vyhotovení tohto dokumentu overila Spoločná slovensko-maďarská komisia pre zameriavanie a vyznačovanie štátnych hraníc
V Senci dňa 10. XI. 2000

Az átvezetések helyességét igazolom
Správnosť doplneného zákresu potvrdzuje:

Reproduit et imprimé
dans l'Institut de reproduction du Ministère des Finances
à Prague.

Ezen okmány magyar és szlovák példányán levő fekete, kék színű felszerkesztések azonosságát az Államhatár Felmérésének és Megjelölésének Magyar–Szlovák Közös Bizottsága hitelesítette.
Szenc, 2000 év XI hó 10 nap
Az Államhatár Felmérésének és Megjelölésének Magyar–Szlovák Közös Bizottsága Magyar Tagozat Budapest

Zhodnosť zákresov čiernou, modrou farbou na slovenskom a maďarskom vyhotovení tohto dokumentu overila Spoločná slovensko-maďarská komisia pre zameriavanie a vyznačovanie štátnych hraníc
V Senci dňa 10. XI. 2000.
Spoločná slovensko-maďarská komisia pre zameriavanie a vyznačovanie štátnych hraníc Slovenská delegácia Bratislava

~~TCHÉCO~~SLOVAQUIE

~~ČESKO~~SLOVENSKO

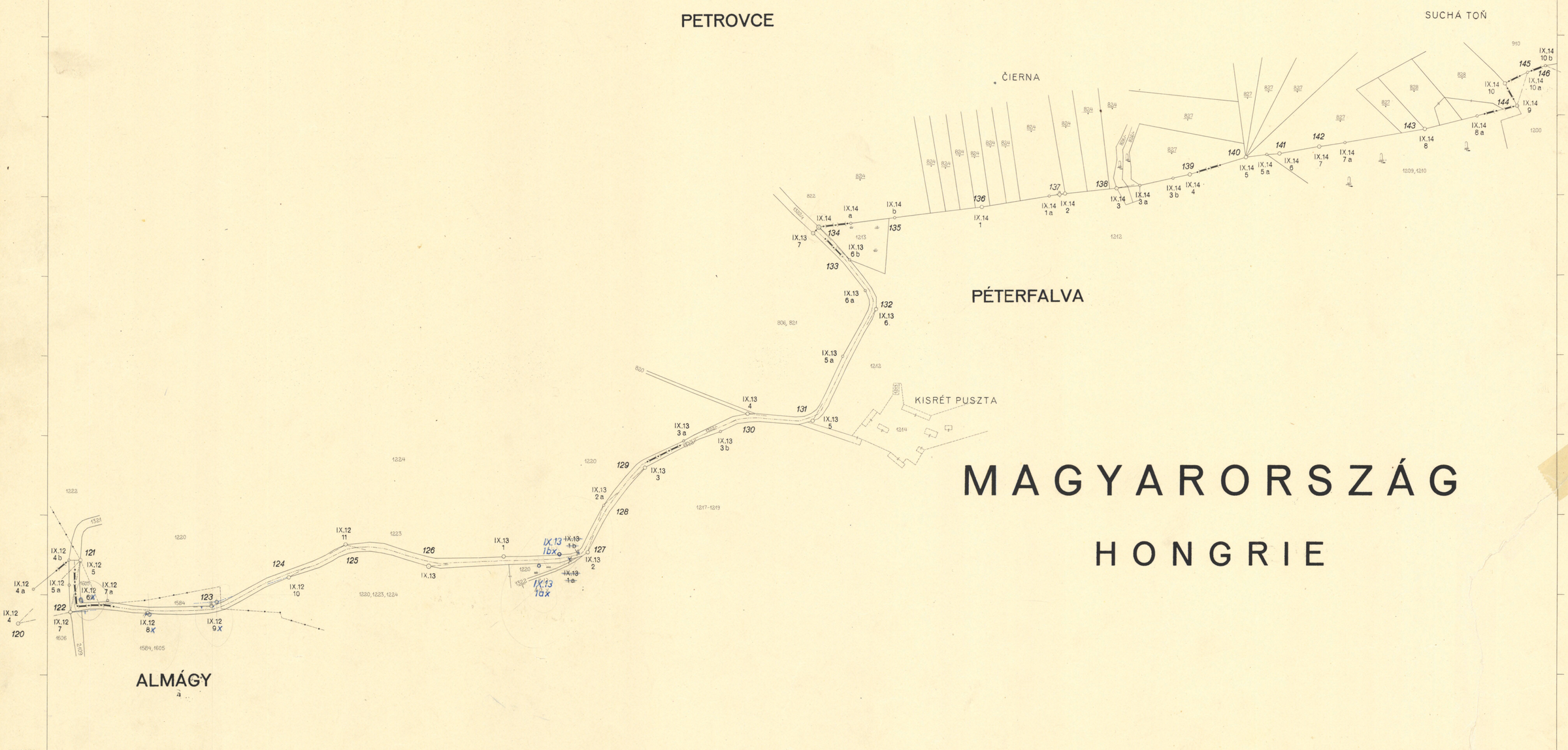

MAGYARORSZÁG

HONGRIE

1:2880

Az 1973. évi Kiegészítőben feltüntetett változások kék színnel történt átvezetésének helyességét igazolom:
Az Államhatár Felmérésére és Megjelölésére Magyar–Szlovák Közös Bizottság Magyar Tagozat Budapest

Správnosť zmien podľa Doplňku z r. 1973. provedených modrou barvou potvrzuji:
Slovensko-maďarská komisia pre zameriavanie a vyznačovanie štátnych hraníc Praha Československá delegácia

Reproduit et imprimé dans l'Institut de reproduction du Ministère des Finances à Prague.

N

~~TCHÉCO~~SLOVAQUIE

~~ČESKO~~SLOVENSKO

MAGYARORSZÁG

HONGRIE

PETROVCE

PÉTERFALVA

HIDEGKÚT

ZÁBAR

C334

C345

146 147 148 149 150 151 152 153 154 155 156 157 158 159 160 161 162 163 164 165 166 167 168 169 170 171 172 173 174 175 176 177 178 179 180 181 182 183 195 197

IX.14 10 b, IX.14 11, IX.14 11 a, IX.14 11 b, IX.14 12, IX.15, IX.15 a, IX.15 b, IX.15 1, IX.15 1 a, IX.15 2, IX.15 3, IX.15 3 a, IX.15 4, IX.15 5, IX.15 5 a, IX.15 6, IX.15 6 a, IX.15 7, IX.15 7 a, IX.15 7 b, IX.16, IX.16 a, IX.16 1, IX.16 1 a, IX.16 2, IX.16 2 a, IX.16 2 b, IX.16 2 c, IX.16 3, IX.16 3 a, IX.16 4, IX.16 4 a, IX.16 4 b, IX.16 5, IX.16 5 a, IX.16 6, IX.16 6 a, IX.16 7, IX.16 7 a, IX.16 8, IX.16 8 a, IX.16 9, IX.16 9 a, IX.16 10, IX.17, IX.17 1, IX.17 2, IX.17 2 a, IX.17 2 b, IX.17 3, IX.17 4, IX.17 4 a, IX.17 a, IX.18, IX.18 a, IX.18 1, IX.18 1 a, IX.18 1 b, IX.18 2, IX.18 2 a, IX.18 3, IX.18 3 a, IX.18 4

Ezen okmány magyar és szlovák példányán levő fekete, ... színű felszerkesztések azonosságát az Államhatár Felmérésének és Megjelölésének Magyar–Szlovák Közös Bizottsága hitelesítette.

Szenc, 2000 év XI. hó 10. nap

Dr. Dinda

Zhodnosť zákresov čiernou, ... farbou slovenskom a maďarskom vyhotovení tohto dokumentu overila Spoločná slovensko-maďarská komisia pre zameriavanie a vyznačovanie štátnych hraníc

V Senci dňa 10. XI. 2000

Gy. Julin Bert

Az Államhatár Felmérésének és Megjelölésének Magyar–Szlovák Közös Bizottsága Magyar Tagozat Budapest

Spoločná slovensko-maďarská komisia pre zameriavanie a vyznačovanie štátnych hraníc Slovenská delegácia Bratislava

1:2880

Reproduit et imprimé dans l'Institut de reproduction du Ministère des Finances à Prague.

11/2

IX. 8.

~~TCHÉCO~~SLOVAQUIE

~~ČESKO~~SLOVENSKO

BUČINA

PETROVCE

DOMAHÁZA

KIS RÉT PUSTA

MAGYARORSZÁG

HONGRIE

Ezen okmány magyar és szlovák példányán levő fekete, ... színű felszerkesztések azonosságát az Államhatár Felmérésének és Megjelölésének Magyar–Szlovák Közös Bizottsága hitelesítette.

Szenc, 2000 év XI. hó 10. nap

Zhodnosť zákresov čiernou, ... farbou ..... slovenskom a maďarskom vyhotovení tohto dokumentu overila Spoločná slovensko-maďarská komisia pre zameriavanie a vyznačovanie štátnych hraníc

V Senci dňa 10. XI. 2000

AZ ÁLLAMHATÁR FELMÉRÉSÉNEK ÉS MEGJELÖLÉSÉNEK MAGYAR–SZLOVÁK KÖZÖS BIZOTTSÁGA Magyar Tagozat Budapest

Spoločná slovensko-maďarská komisia pre zameriavanie a vyznačovanie štátnych hraníc Slovenská delegácia Bratislava

1:2880

Správnosť doplneného zákresu potvrdzuje:

Ezen okmány magyar és szlovák példányán levő fekete, ... színű felszerkesztések azonosságát az Államhatár Felmérésének és Megjelölésének Magyar–Szlovák Közös Bizottsága hitelesítette.

Szenc, 2000 év XI. hó 10. nap

Az Államhatár Felmérésének és Megjelölésének Magyar–Szlovák Közös Bizottsága Magyar Tagozat Budapest

Zhodnosť zákresov čiernou, ... farbou slovenskom a maďarskom vyhotovení tohto dokumentu overila Spoločná slovensko-maďarská komisia pre zameriavanie a vyznačovanie štátnych hraníc

V Senci dňa 10. XI. 2000.

Spoločná slovensko-maďarská komisia pre zameriavanie a vyznačovanie štátnych hraníc Slovenská delegácia Bratislava

Správnosť doplneného zákresu potvrdzuje:

~~TCHÉCO~~SLOVAQUIE

~~ČESKO~~SLOVENSKO

MAGYARORSZÁG

HONGRIE

Ezen okmány magyar és szlovák példányán levő fekete, ... ——— ..... színű felszerkesztések azonosságát az Államhatár Felmérésének és Megjelölésének Magyar–Szlovák Közös Bizottsága hitelesítette.

Szenc, 2000 év XI. hó 10. nap

Dr. Bíró

Zhodnosť zákresov čiernou, ... farbou slovenskom a maďarskom vyhotovení tohto dokumentu overila Spoločná slovensko-maďarská komisia pre zameriavanie a vyznačovanie štátnych hraníc

V Senci dňa 10. XI. 2000.

Gy. Julin Szekér

Az Államhatár Felmérésének és Megjelölésének Magyar–Szlovák Közös Bizottsága Magyar Tagozat Budapest

Spoločná slovensko-maďarská komisia pre zameriavanie a vyznačovanie štátnych hraníc Slovenská delegácia Bratislava

1:2880

Správnosť doplneného zákresu potvrdzuje:

11/1

N

~~TCHÉCO~~SLOVAQUIE

~~ČESKO~~SLOVENSKO

MAGYARORSZÁG

HONGRIE

Ezen okmány magyar és szlovák példányán levő fekete, ... színű felszerkesztések azonosságát az Államhatár Felmérésének és Megjelölésének Magyar–Szlovák Közös Bizottsága hitelesítette.

Szenc, 2000 év XI. hó 10. nap

Dr. Ádám

AZ ÁLLAMHATÁR FELMÉRÉSÉNEK ÉS MEGJELÖLÉSÉNEK MAGYAR-SZLOVÁK KÖZÖS BIZOTTSÁGA Magyar Tagozat Budapest

Zhodnosť zákresov čiernou, ... farbou slovenskom a maďarskom vyhotovení tohto dokumentu overila Spoločná slovensko-maďarská komisia pre zameriavanie a vyznačovanie štátnych hraníc

V Senci dňa 10. XI. 2000.

Ing. Juliš

Spoločná slovensko-maďarská komisia pre zameriavanie a vyznačovanie štátnych hraníc Slovenská delegácia Bratislava

Správnosť doplneného zákresu potvrdzuje:

M/1

1:2880

Ezen okmány magyar és szlovák példányán levő fekete, ... színű felszerkesztések azonosságát az Államhatár Felmérésének és Megjelölésének Magyar–Szlovák Közös Bizottsága hitelesítette.
Szenc, 2000 év XI. hó 10. nap

Zhodnosť zákresov čiernou, ... farbou ..... slovenskom a maďarskom vyhotovení tohto dokumentu overila Spoločná slovensko-maďarská komisia pre zameriavanie a vyznačovanie štátnych hraníc
V Senci dňa 10. XI. 2000.

Az ÁLLAMHATÁR FELMÉRÉSÉNEK ÉS MEGJELÖLÉSÉNEK MAGYAR-SZLOVÁK KÖZÖS BIZOTTSÁGA Magyar Tagozat Budapest

Spoločná slovensko-maďarská komisia pre zameriavanie a vyznačovanie štátnych hraníc Slovenská delegácia Bratislava

ORSZÁGOS FÖLDMÉRÉSI ÉS TÁVKÖZLÉSI INTÉZET

Az átvezetések helyességét igazolom
Správnosť doplneného zákresu potvrdzuje:

Československo-maďarská hraničná komisia

III/1

~~TCHÉCO~~SLOVAQUIE

~~ČESKO~~SLOVENSKO

MAGYARORSZÁG

HONGRIE

Ezen okmány magyar és szlovák példányán levő fekete, piros színű felszerkesztések azonosságát az Államhatár Felmérésének és Megjelölésének Magyar–Szlovák Közös Bizottsága hitelesítette.

Szenc, 2000 év XI. hó 10. nap

Dr. Bíró

Zhodnosť zákresov čiernou, červenou farbou slovenskom a maďarskom vyhotovení tohto dokumentu overila Spoločná slovensko-maďarská komisia pre zameriavanie a vyznačovanie štátnych hraníc

V Senci dňa 10. XI. 2000.

Ing. Julius Bartl

Az átvezetések helyességét igazolom

Správnosť doplneného zákresu potvrdzuje:

Ing. Čerňanský

Ing. Tkačik

Az 1989 évi kiegészitö alapján a piros szinnel átvezetett változások helyességét igazolom:

Správnosť zmien provedených červenou farbou podľa Doplňku z roku 1989 potvrdzujú:

1:2880

~~TCHÉCO~~SLOVAQUIE

~~ČESKO~~SLOVENSKO

MAGYARORSZÁG

HONGRIE

1:2880

Ezen okmányon barna szinnel feltüntetett változások 2006. 02. 10. napon léptek hatályba az Államhatár Felmérésének és Megjelölésének Magyar-Szlovák Közös Bizottsága 20. ülésszakáról készült jegyzőkönyvnek megfelelően.
Budapest, 2006 év 02. hó 10. nap.

Zmeny v tomto dokumente vyznačené modrou farbou nadobudli platnosť dňa 10.02.2006 v zmysle Protokolu z 20. zasadania Spoločnej slovensko-maďarskej komisie pre zameriavanie a vyznačovanie štátnych hraníc
V Budapešti dňa 10.02.2006

Ezen okmány magyar és szlovák példányán levő fekete, piros színű felszerkesztések azonosságát az Államhatár Felmérésének és Megjelölésének Magyar–Szlovák Közös Bizottsága hitelesítette.
Szenc, 2000 év XI. hó 10. nap

Zhodnosť zákresov čiernou, červenou farbou slovenskom a maďarskom vyhotovení tohto dokumentu overila Spoločná slovensko-maďarská komisia pre zameriavanie a vyznačovanie štátnych hraníc
V Senci dňa 10.XI.2000

Az átvezetések helyességét igazolom
Správnosť doplneného zákresu potvrdzuje:

Az 1989 évi kiegészítő alapján a piros szinnel átvezetett változások helyességét igazolom:

Správnosť zmien provedených červenou farbou podle Doplňku z roku 1989 potvrzují:

~~TCHÉCO~~SLOVAQUIE

~~ČESKO~~SLOVENSKO

CHRÁMEC
~~HRMAVEC~~

TÓTOVA DOLINA

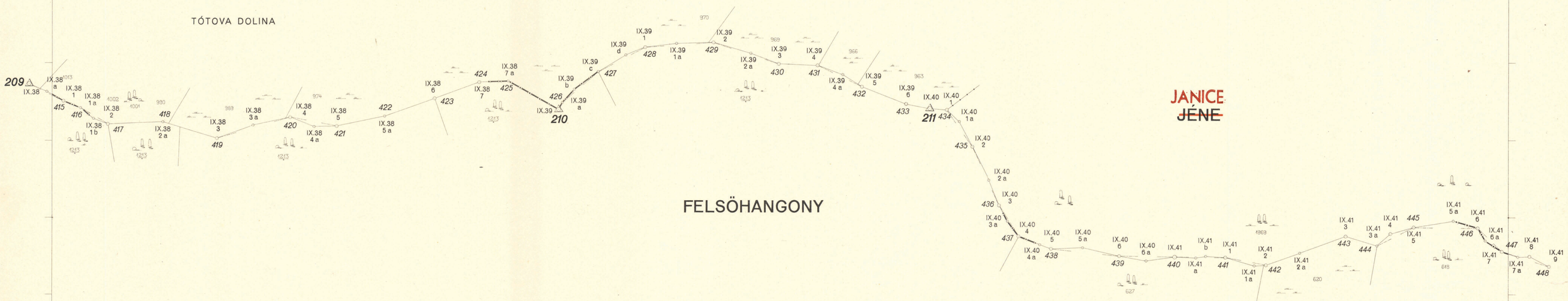

FELSÖHANGONY

MAGYARORSZÁG

HONGRIE

Ezen okmány magyar és szlovák példányán levő fekete, ... színű felszerkesztések azonosságát az Államhatár Felmérésének és Megjelölésének Magyar–Szlovák Közös Bizottsága hitelesítette.
Szenc, 2000 év XI. hó 10. nap

Dr. Csáki

Zhodnosť zákresov čiernou, ... farbou slovenskom a maďarskom vyhotovení tohto dokumentu overila Spoločná slovensko-maďarská komisia pre zameriavanie a vyznačovanie štátnych hraníc
V Senci dňa 10. XI. 2000.

Ing. Julius Bencsik

Az Államhatár Felmérésének és Megjelölésének Magyar–Szlovák Közös Bizottsága Magyar Tagozat Budapest

Spoločná slovensko-maďarská komisia pre zameriavanie a vyznačovanie štátnych hraníc Slovenská delegácia Bratislava

Az átvezetések helyességét igazolom
Správnosť doplneného zákresu potvrdzuje:

Magyar Földmérési Intézet

Československo-maďarská hraničná komisia

1:2880

IX. 16.

~~TCHÉCO~~SLOVAQUIE

~~ČESKO~~SLOVENSKO

JANICE
~~JÉNE~~

ĎUROVA DOLINA

SZENTSIMON

TEMENNÁ

FELSÖHANGONY

MAGYARORSZÁG

HONGRIE

Ezen okmány magyar és szlovák példányán levő fekete, piros színű felszerkesztések azonosságát az Államhatár Felmérésének és Megjelölésének Magyar–Szlovák Közös Bizottsága hitelesítette.

Szenc, 2000 év XI. hó 10. nap

Dr. Kiss

AZ ÁLLAMHATÁR FELMÉRÉSÉNEK ÉS MEGJELÖLÉSÉNEK MAGYAR–SZLOVÁK KÖZÖS BIZOTTSÁGA * Magyar Tagozat * Budapest

Zhodnosť zákresov čiernou, červenou farbou slovenskom a maďarskom vyhotovení tohto dokumentu overila Spoločná slovensko-maďarská komisia pre zameriavanie a vyznačovanie štátnych hraníc

V Senci dňa 10. XI. 2000.

Ing. Jillay

Spoločná slovensko-maďarská komisia pre zameriavanie a vyznačovanie štátnych hraníc * Slovenská delegácia * Bratislava

1:2880

ORSZÁGOS FÖLDMÉRÉSI INTÉZET

Az átvezetések helyességét igazolom
Správnosť doplneného zákresu potvrdzuje:

Československo-maďarská hraničná komisia

Az 1989 évi kiegészítő alapján a piros színnel átvezetett változások helyességét igazolom:

ÁLLAMHATÁR FELMÉRÉSÉNEK ÉS MEGJELÖLÉSÉNEK MAGYAR–CSEHSZLOVÁK KÖZÖS BIZOTTSÁGA

Správnosť zmien provedených červenou barvou podľa Doplňku z roku 1989 potvrzuji

Československá státní hranice * Praha * Československá státní hranice

Ezen okmány magyar és szlovák példányán levő fekete, piros színű felszerkesztések azonosságát az Államhatár Felmérésének és Megjelölésének Magyar–Szlovák Közös Bizottsága hitelesítette.
Szenc, 2000 év XI. hó 10. nap
Az Államhatár Felméréseinek és Megjelölésének Magyar–Szlovák Közös Bizottsága Magyar Tagozat Budapest

Zhodnosť zákresov čiernou, červenou a modrou farbou medzi slovenskom a maďarskom vyhotovení tohto dokumentu overila Spoločná slovensko-maďarská komisia pre zameriavanie a vyznačovanie štátnych hraníc
V Senci dňa 10. XI. 2000
Spoločná slovensko-maďarská komisia pre zameriavanie a vyznačovanie štátnych hraníc Slovenská delegácia Bratislava

~~TCHÉCO~~SLOVAQUIE

~~ČESKO~~SLOVENSKO

HADIA STRÁŇ

JANICE
~~JÉNE~~

ČIČOVSKÁ PLÁŇ

SZENTSIMON

MAGYARORSZÁG

HONGRIE

ĎUROVA DOLINA

1:2880

Az átvezetések helyességét igazolom
Správnosť doplneného zákresu potvrdzuje:
Magyar Honvédség Katonai Térképészeti Intézet
Az 1989 évi kiegészítő alaplán a piros szinnel átvezetett változások helyességét igazolom:
Az Államhatár Felméréseinek és Megjelölésének Magyar–Szlovák Közös Bizottsága
Správnosť zmien provedených červenou farbou podľa Doplňku z roku 1989 potvrzuji:
Spoločná slovensko-maďarská komisia pre zameriavanie a vyznačovanie štátnych hraníc Praha Československá dražba

IX.

18.

~~TCHÉCO~~SLOVAQUIE

~~ČESKO~~SLOVENSKO

STUDENÁ STRÁŇ

JANICE
~~JENE~~

SUSA

BUČINA

SZENTSIMON

MAGYARORSZÁG

HONGRIE

218 IX.48
IX.47 11 a
523 IX.47 11
IX.47 10 a
522 IX.47 10
521 IX.47 9
520 IX.47 8 a
519 IX.47 8
518 IX.47 7
IX.47 6 d
IX.47 6 c
517 IX.47 6 b
IX.47 6 a
516 IX.47 6
IX.47 5 a
515 IX.47 5
IX.47 4 a
514 IX.47 4
513 IX.47 3
IX.47 2 a
512 IX.47 2
IX.47 1 a
511 IX.47 1
IX.47 a
217
IX.46 12
505
IX.46 13
IX.46 12 a
506
IX.46 14
507
IX.46 13 a
IX.46 14 a
508
IX.46 15
509
IX.46 16
IX.46 16 a
510
IX.46 17
IX.46 17 a
IX.47
IX.46 17 b

Ezen okmány magyar és szlovák példányán levő fekete, piros színű felszerkesztések azonosságát az Államhatár Felmérésének és Megjelölésének Magyar–Szlovák Közös Bizottsága hitelesítette.
Szenc, 2000 év XI. hó 10. nap

Zhodnosť zákresov čiernou, červenou farbou slovenskom a maďarskom vyhotovení tohto dokumentu overila Spoločná slovensko-maďarská komisia pre zameriavanie a vyznačovanie štátnych hraníc
V Senci dňa 10. XI. 2000.

1:2880

Az átvezetések helyességét igazolom
Správnosť doplneného zákresu potvrdzuje:

Az 1989 évi kiegészítő alapján a piros színnel átvezetett változások helyességét igazolom:

Správnosť zmien provedených červenou farbou podle Doplňku z roku 1989 potvrzuji t

~~TCHÉCO~~SLOVAQUIE

~~ČESKO~~SLOVENSKO

RIMAVSKÁ SEČ
~~SEČ~~

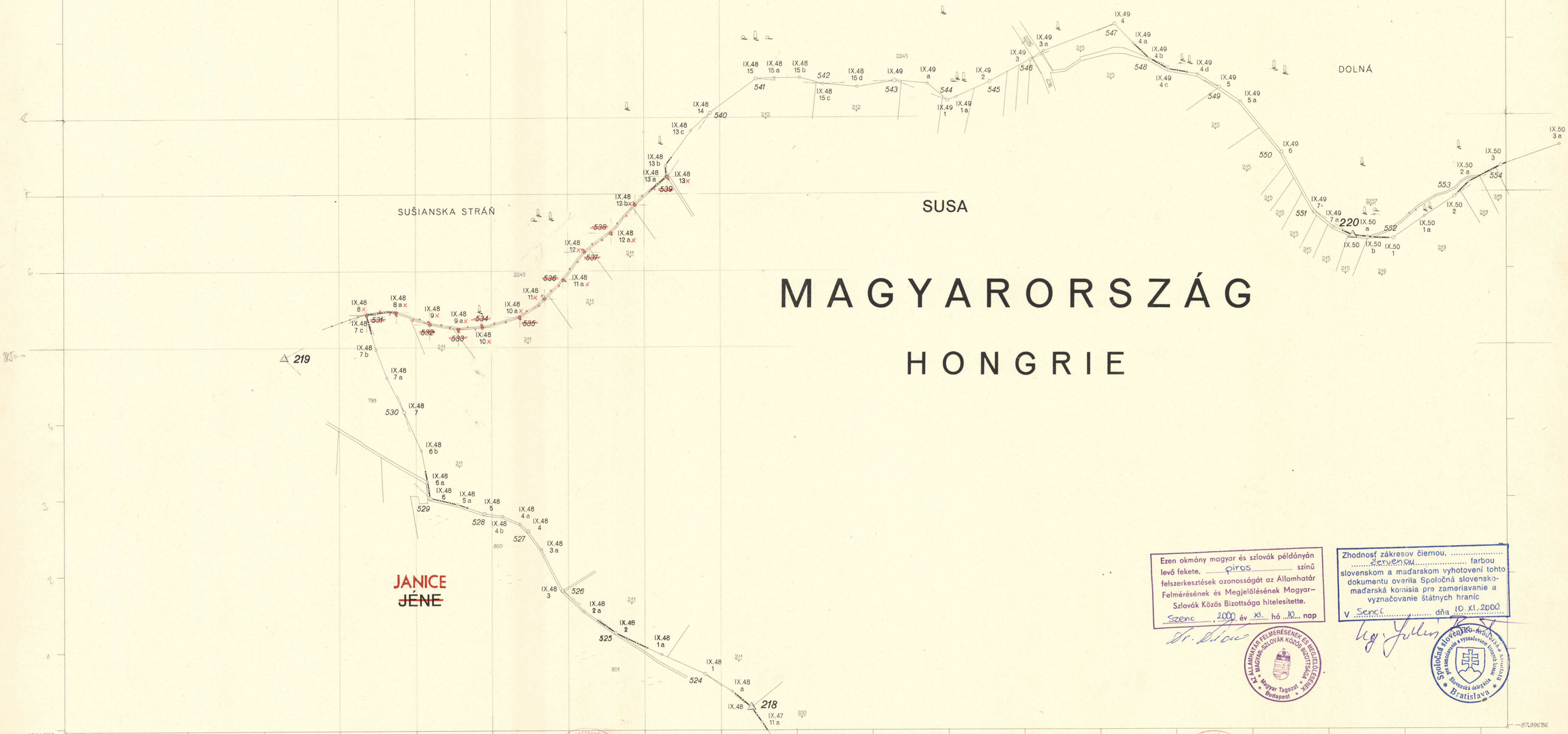

MAGYARORSZÁG

HONGRIE

Ezen okmány magyar és szlovák példányán levő fekete, piros színű felszerkesztések azonosságát az Államhatár Felmérésének és Megjelölésének Magyar–Szlovák Közös Bizottsága hitelesítette.
Szenc, 2000. év XI. hó 10. nap

Zhodnosť zákresov čiernou, červenou farbou slovenskom a maďarskom vyhotovení tohto dokumentu overila Spoločná slovensko-maďarská komisia pre zameriavanie a vyznačovanie štátnych hraníc
V Senci dňa 10. XI. 2000

Az átvezetések helyességét igazolom
Správnosť doplneného zákresu potvrdzuje:

Az 1989 évi kiegészítő alapján a piros színnel átvezetett változások helyességét igazolom:

Správnosť zmien provedených červenou farbou podľa Doplňku z roku 1989 potvrdzuje:

Ezen okmány magyar és szlovák példányán levő fekete, ... színű felszerkesztések azonosságát az Államhatár Felmérésének és Megjelölésének Magyar–Szlovák Közös Bizottsága hitelesítette.
Szenc, 2000 év XI hó 10 nap

Zhodnosť zákresov čiernou, ... farbou slovenskom a maďarskom vyhotovení tohto dokumentu overila Spoločná slovensko-maďarská komisia pre zameriavanie a vyznačovanie štátnych hraníc
V Senci dňa 10. XI. 2000.

Az átvezetések helyességét igazolom

Správnosť doplneného zákresu potvrdzuje:

Správnosť doplneného zákresu potvrdzujem.

~~TCHÉCO~~SLOVAQUIE

~~ČESKO~~SLOVENSKO

MAGYARORSZÁG

HONGRIE

Ezen okmány magyar és szlovák példányán levő fekete, ... színű felszerkesztések azonosságát az Államhatár Felmérésének és Megjelölésének Magyar–Szlovák Közös Bizottsága hitelesítette.

Szenc 2000 év XI hó 10 nap

Zhodnosť zákresov čiernou, ... farbou slovenskom a maďarskom vyhotovení tohto dokumentu overila Spoločná slovensko-maďarská komisia pre zameriavanie a vyznačovanie štátnych hraníc

V Senci dňa 10. XI. 2000.

Az ÁLLAMHATÁR FELMÉRÉSÉNEK ÉS MEGJELÖLÉSÉNEK MAGYAR–SZLOVÁK KÖZÖS BIZOTTSÁGA Magyar Tagozat Budapest

Spoločná slovensko-maďarská komisia pre zameriavanie a vyznačovanie štátnych hraníc Slovenská delegácia Bratislava

Az átvezetések helyességét igazolom

Správnosť doplneného zákresu potvrdzuje:

GEODÉZIAI ÉS KARTOGRÁFIAI INTÉZET

Československo-maďarská komisia

1:2880

N
C278
Szöllötető
SAJÓPÜSPÖKI
KOLČOVINA
VLKYŇA
~~VELKEŇA~~
MAGYARORSZÁG
HONGRIE
~~TCHÉCO~~SLOVAQUIE
~~ČESKO~~SLOVENSKO
LIPOVŇA
SAJÓVÁRKONY
IX.55 8
IX.55 8 a
IX.55 9
IX.55 7 a
IX.55 7
IX.55 6 c
IX.55 6 b
IX.55 6 a
IX.55 6
IX.55 5 a
IX.55 5
IX.55 4 a
IX.55 4
IX.55 3 c
IX.55 3 b
IX.55 3 a
IX.55 3
IX.55 2 b
IX.55 2 a
IX.55 2
IX.55 1 a
IX.55 1
IX.55 a
IX.55
IX.54 16
IX.54 16 a
IX.54 15
IX.54 15 a
IX.54 14 a
IX.54 14
IX.54 14 b
IX.54 13
IX.54 12
IX.54 12 a
IX.54 11
IX.54 11 a
IX.54 11 b
IX.54 11 c
IX.54 10 a
IX.54 10
IX.54 9
IX.54 8
IX.54 7 a
IX.54 7
IX.54 5
IX.54 5 a
IX.54 6
610
611
612
613
614
615
616
617
618
619
620
621
622
623
624
625
626
627
628
629
630
631
632
633
634
635
636
228
1
2272
2273
2274
2275
2276
2277
2278
2279
2280
2281
2282
2283
2284
2285
2286
2287
2288
2289
2290
2291
2292
2293
2294
2295
2296
2297
2298
2299
2300
2301
2302
2303
2304
2305
2306
2307
2308
2309
2310
2311
2312
2313
2314
2315
2316
2317
2318
2319
2320
2321
2322
2323
2324
2325
2326
2327
2328
2329
2330
2331
2332
2333
2334
2335
2336
2337
2338
2339
2340
2341
2342
2343
2344
2345
2346
2347
2348
2349
2350
2351
2352
2353
2354
2355
2356
2357
2358
2359
2360
2361
2362
2363
2364
2365
2366
2367
2368
2369
2370
2371
2372
2373
2374
2375
2376
2377
2378
2379
2380
2381
2382
2383
2384
2385
2386
2387
2388
2389
2390
2391
2392
2393
2394
2395
2396
2397
2398
2399
2400
2401
2402
2403
2404
2405
2406
2407
2408
2409
2410
2411
2412
2413
2414
2415
2416
2417
2418
2419
2420
2421
2422
2423
2424
2425
2426
2427
2428
2429
2430
2431
2432
2433
2434
2435
2436
2437
2438
2439
2440
2441
2442
2443
2444
2445
2446
2447
2448
2449
2450
2451
2452
2453
2454
2455
2456
2457
2458
2459
2460
2461
2462
2463
2464
2465
2466
2467
2468
2469
2470
2471
2472
2473
2474
2475
2476
2477
2478
2479
2480
2481
2482
2483
2484
2485
2486
2487
2488
2489
2490
2491
2492
2493
2494
2495
2496
2497
2498
2499
2500
2501
2502
2503
2504
2505
2506
2507
2508
2509
2510
2511
2512
2513
2514
2515
2516
2517
2518
2519
2520
2521
2522
2523
2524
2525
2526
2527
2528
2529
2530
2531
2532
2533
2534
2535
2536
2537
2538
2539
2540
2541
2542
2543
2544
2545
2546
2547
2548
2549
2550
2551
2552
2553
2554
2555
2556
2557
2558
2559
2560
2561
2562
2563
2564
2565
2566
2567
2568
2569
2570
2571
2572
2573
2574
2575
2576
2577
2578
2579
2580
2581
2582
2583
2584
2585
2586
2587
2588
2589
2590
2591
2592
2593
2594
2595
2596
2597
2598
2599
2600
2601
2602
2603
2604
2605
2606
2607
2608
2609
2610
2611
2612
2613
2614
2615
2616
2617
2618
2619
2620
2621
2622
2623
2624
2625
2626
2627
2628
2629
2630
2631
2632
2633
2634
2635
2636
1:2880
Az átvezetések helyességét igazolom
Správnosť doplneného zákresu potvrdzuje:
GEODÉZIAI ÉS KARTOGRÁFIAI INTÉZET
Ezen okmány magyar és szlovák példányán levő fekete, ... színű felszerkesztések azonosságát az Államhatár Felmérésének és Megjelölésének Magyar–Szlovák Közös Bizottsága hitelesítette.
Szenc, 2000 év XI hó 10 nap
Az ÁLLAMHATÁR FELMÉRÉSÉNEK ÉS MEGJELÖLÉSÉNEK MAGYAR–SZLOVÁK KÖZÖS BIZOTTSÁGA Magyar Tagozat Budapest
Zhodnosť zákresov čiernou, ... farbou slovenskom a maďarskom vyhotovení tohto dokumentu overila Spoločná slovensko-maďarská komisia pre zameriavanie a vyznačovanie štátnych hraníc
v Senci dňa 10. XI. 1000.
Spoločná slovensko-maďarská komisia pre zameriavanie a vyznačovanie štátnych hraníc Slovenská delegácia Bratislava