

Állandó Magyar-Osztrák Határbizottság

Ständige Österreichisch-Ungarische Grenzkommision

KIEGÉSZÍTÉS ÉS MÓDOSÍTÁS

a

MAGYAR KÖZTÁRSASÁG

és az

OSZTRÁK KÖZTÁRSASÁG

közötti

HATÁRVONAL RÉSZLETES
LEÍRÁSÁHOZ

és

TÉRKÉPEIHEZ

ERGÄNZUNG UND BERICHTIGUNG

zur

AUSFÜHRLICHEN BESCHREIBUNG

und zum

PLAN DER STAATSGRENZE

zwischen der

REPUBLIK ÖSTERREICH

und der

REPUBLIK UNGARN



Unterabschnitte

A II, A III, A IV, A V,
B I, B II, B III, B IV, B V, B VI,
C I, C II, C III, C IV, C V, C VI

alszakaszok

A határjelek hatodik időszakos ellenőrzése
Sechste periodische Überprüfung der Grenzzeichen

1998



Bevezető

A


Általános rész

A Határmegállapító Bizottság 1922-24. években a helyszínen megállapította és megjelölte a magyar-osztrák államhatár vonalát, melyet „A Magyar Királyság és az Osztrák Köztársaság közötti határvonal részletes leírása térképekkel” (a továbbiakban: Határleírás 1922.) című határokmányban rögzített.

Az 1987. április 29-én megkötött szerződés (a továbbiakban: Határkiigazítási szerződés) alapján a C I alszakaszon a szabályozott Bozsok patak térségében a C 4 M, C 4 Ö és a C 4/3 M, C 4/3 Ö, valamint a C 8 MÖ, C 8 M és a C 10 MÖ É számú határjelek között, továbbá a C V alszakaszon a szabályozott Lapincs folyó térségében a C 101/2a MÖ, C 101/2a M és a C 102 MÖ DNy számú határjelek között a határvonal kiigazítására került sor. Az államhatár vonalát a helyszínen megállapították, megjelölték és „Az államhatár részletes leírása térképekkel 1985”, valamint a „Koordinátajegyzék 1985” című okmányokban rögzítették.

A magyar-osztrák államhatár felmérésének és megjelölésének jogi alapját a Magyar Népköztársaság és az Osztrák Köztársaság között a közös államhatár láthatóságának biztosításáról és az ezzel összefüggő kérdések szabályozásáról Budapesten, 1964. évi október hó 31. napján aláírt és 1987. évi április hó 29. napján módosított és kiegészített szerződés képezi.

Ezen szerződés alapján történő mérési és megjelölési munkálatok szervezése és végrehajtása egy állandó Vegyesbizottság (Állandó Magyar-Osztrák Határbizottság - a továbbiakban: Határbizottság) feladata.



Einteilung

A

Allgemeiner Teil

Der Verlauf der österreichisch-ungarischen Staatsgrenze ist in den Jahren 1922 bis 1924 von einem Grenzregulierungsausschuss an Ort und Stelle festgelegt, vermarktet und in der Grenzurkunde „Ausführliche Beschreibung und Plan der Staatsgrenze zwischen der Republik Österreich und dem Königreiche Ungarn“ (im Folgenden „Grenzbeschreibung 1922“ genannt) festgehalten worden.

Im Bereich des regulierten Bozsokbaches im Unterabschnitt C I zwischen den Grenzzeichen C 4 Ö, C 4 M und C 4/3 Ö, C 4/3 M sowie zwischen C 8 ÖM, C 8 M und C 10 ÖM N und im Bereich der regulierten Lafnitz im Unterabschnitt C V zwischen den Grenzzeichen C 101/2a ÖM, C 101/2a M und C 102 ÖM SW ist die Grenzlinie durch den Vertrag vom 29. April 1987 (im Folgenden „Grenzberichtigungsvertrag“ genannt) geändert worden. Der Verlauf der Staatsgrenze ist an Ort und Stelle festgelegt, vermarktet und in den Grenzurkunden „Beschreibung und Plan der Staatsgrenze 1985“ und „Koordinatenverzeichnis 1985“ festgehalten worden.

Die rechtliche Grundlage für die Vermessung und Vermarkung der österreichisch-ungarischen Staatsgrenze bildet der am 31. Oktober 1964 in Budapest unterzeichnete und am 29. April 1987 geänderte und ergänzte Vertrag zwischen der Republik Österreich und der Ungarischen Volksrepublik zur Sichtbarerhaltung der gemeinsamen Staatsgrenze und Regelung der damit im Zusammenhang stehenden Fragen.

Die Organisation und Durchführung der auf Grund dieses Vertrages auszuführenden Vermessungs- und Vermarktungsarbeiten obliegt einer ständigen Gemischten Kommission („Ständige Österreichisch-Ungarische Grenzkommission“ - im Folgenden „Grenzkommission“ genannt).



A Határbizottság a határjelek időszakos ellenőrzését 6 évente hajtja végre. A határjelek 1996-1998. évi hatodik időszakos ellenőrzésének végrehajtásával a Határbizottság a Szerződés 23. cikke alapján létrehozott vegyes technikai csoportokat bízta meg.

A Határbizottság az általa jóváhagyott, a határmegjelölést érintő változásokat és kiegészítéseket, valamint a határokmányok helyesbítését a „Kiegészítés és módosítás a Magyar Köztársaság és az Osztrák Köztársaság közötti határvonal részletes leírásához és térképeihez” című okmányokban (továbbiakban: Kiegészítés és módosítás) tartja nyilván.

A Határbizottság a határjelek hatodik időszakos ellenőrzésének befejezése után elkészítette a Kiegészítés és módosítás 1998. című okmányt. Ez az okmány 1992. évtől 1998. évig terjedően tartalmazza a Határbizottság által jóváhagyott, az államhatár megjelölésében bekövetkezett valamennyi változást és kiegészítést, valamint határokmány-helyesbítést.

Die Grenzkommission hat alle 6 Jahre eine periodische Überprüfung der Grenzzeichen durchzuführen. Mit der Durchführung der sechsten periodischen Überprüfung in den Jahren 1996 bis 1998 hat sie die gemäß Artikel 23 des Vertrages gebildeten gemischten technischen Gruppen beauftragt.

Die von der Grenzkommission verfügten Änderungen und Ergänzungen der Vermarkung sowie Berichtigungen zu den Grenzurkunden werden in Dokumenten „Ergänzung und Berichtigung zur Ausführlichen Beschreibung und zum Plan der Staatsgrenze zwischen der Republik Österreich und der Republik Ungarn“ (im Folgenden „Ergänzung und Berichtigung“ genannt) evident gehalten.

Die Grenzkommission hat nach Abschluss der sechsten periodischen Überprüfung der Grenzzeichen die „Ergänzung und Berichtigung 1998“ verfasst. Diese enthält alle in den Jahren 1992 bis 1998 von der Grenzkommission genehmigten Änderungen und Ergänzungen der Vermarkung sowie Berichtigungen zu den Grenzurkunden.



B

A Határleírás 1922. általános megjegyzéseinek kiegészítése

Azokban az esetekben, amikor a határvonal a két határjel között tört vonalban halad és a két szomszédos határjel összekötő egyeneséhez képest az eltérés jelentős, illetve a határvízben lévő határvonal töréspontja szárazra került, akkor 16x16x70 cm méretű közbeiktatott határkövek kerültek elhelyezésre. Ezen határkövek a megelőző határjel számával és az elhelyezési idő sorrendjében a, b, c stb. betűkkel, kereszttel, irányjelekkel, az elhelyezés évszámával, a helyzetüknek megfelelően az államok nevének kezdőbetűjével jelöltettek, és központosan elhelyezett földalatti jellel állandósítottak.

A határvonalon álló határjelek M és Ö kezdőbetűket viselnek. A határvonalon kívül elhelyezett határjeleken csak annak az államnak a kezdőbetűjét tüntették fel, amelynek területén állnak. Az állam kezdőbetűjét a határjel azon oldalán tüntették fel, amely az állam mélysége felé mutat.

A Kiegészítés és módosítás 1998. nem tartalmazza a Határleírás 1922. illetve az eddig jóváhagyott Kiegészítés és módosítás okmányok, valamint a Határkiigazítási szerződés mellékleteinek változatlan adatait, így az azoknak megfelelő rovatok üresen maradnak.



B

Ergänzungen zu den allgemeinen Bemerkungen der Grenzbeschreibung 1922.

In den Fällen, in denen die Grenze zwischen zwei Grenzzeichen in gebrochener Linie verläuft und die Abweichung von der Verbindungsgeraden zwischen zwei benachbarten Grenzzeichen bedeutend ist oder der Bruchpunkt der im Grenzgewässer verlaufenden Grenzlinie auf das Trockene gelangt ist, sind zusätzliche Grenzzeichen im Format 16x16x70 cm gesetzt worden. Diese Grenzzeichen sind mit der Nummer des vorausgehenden Grenzzeichens, denen entsprechend der zeitlichen Reihenfolge des Setzens die Kleinbuchstaben a, b, c, usw. angefügt werden, weiters mit einem Kreuz, den Richtungsstrichen, der Jahreszahl des Setzens und den Initialen der Staaten entsprechend der Lage zur Grenzlinie versehen, und durch zentrisch angebrachte Unterlagsplatten unterirdisch gesichert.

Die auf der Grenzlinie stehenden Grenzzeichen tragen die Initialen Ö und M. Grenzzeichen, die nicht auf der Grenzlinie stehen, tragen lediglich die Initiale jenes Staates, auf dessen Hoheitsgebiet sie gesetzt sind. Die Initiale ist auf jener Seite des Grenzzeichens angebracht, die dem Inneren des betreffenden Staates zugewendet ist.

In die vorliegende „Ergänzung und Berichtigung 1998“ sind Daten, die gegenüber der „Grenzbeschreibung 1922“ sowie den bisher genehmigten Dokumenten „Ergänzung und Berichtigung“ bzw. den Anlagen zum „Grenzberichtigungsvertrag“ unverändert geblieben sind, nicht übernommen worden. Die entsprechenden Felder sind frei gelassen.



A közvetlen vagy közvetett megjelölést szolgáló, azonos számú határjelek esetén a Határleírás 1922.-ben használt égtáj rövidítése helyett ezen okmányban a határjeleken található következő jelzések szerepelnek:

- MÖ ha a határjel a határvonalon áll,
- M ha a határjel magyar területen áll,
- Ö ha a határjel osztrák területen áll.

Amennyiben a határvonalon kettő, illetve a határvonalon kívül kettőnél több azonos számú határjel nyert elhelyezést, akkor a kezdőbetű mellett az okmányokban az égtáj rövidítését is fel kell tüntetni.

A határjelek és a határvonal jelöletlen töréspontjainak koordinátáit Magyarország, Ausztria és Szlovákia hármashatárpontjától a B V alszakasz végéig a Budapesti Sztereografikus Vetületi Rendszerben, onnan tovább Magyarország, Ausztria és Szlovénia hármashatár-pontjáig Hengervetület Középső Rendszerben határozták meg.

Ezen okmány 7. és a 8. számú rovatában szereplő számadatok a határjelek koordinátáiból számított értékek.

Bei Grenzzeichen mit gleicher Nummer, die der direkten oder indirekten Vermarkung dienen, ist an Stelle der in der „Grenzbeschreibung 1922“ verwendeten Abkürzung der Himmelsrichtungen im vorliegenden Dokument jene Bezeichnung angeführt, die auf den Grenzzeichen angebracht ist:

- ÖM Grenzzeichen steht auf der Grenze,
- Ö Grenzzeichen steht auf österreichischem Gebiet,
- M Grenzzeichen steht auf ungarischem Gebiet.

Sind zwei Grenzzeichen mit gleicher Nummer auf der Grenzlinie oder mehr als zwei Grenzzeichen außerhalb dieser gesetzt, so sind in den Grenzdokumenten diese Grenzzeichen zusätzlich zu den Initialen auch durch die Abkürzung für die Himmelsrichtung bezeichnet.

Die Koordinaten der Grenzzeichen und der unvermarkten Bruchpunkte der Grenzlinie sind vom Dreiländergrenzpunkt Österreich-Ungarn-Slowakei bis zum Ende des Unterabschnittes B V in Stereographischer Projektion im System von Budapest, von dort bis zum Dreiländergrenzpunkt Österreich-Ungarn-Slowenien im mittleren System der Zylinderprojektion angegeben.

Im vorliegenden Dokument sind die in den Spalten 7 und 8 eingetragenen Werte aus den Koordinaten der entsprechenden Grenzzeichen gerechnet.

Grenzzeichen A határjelek						Grenzverlauf A határvonal		
Nummer száma			Gattung jellege	Art anyaga	Lage im Gelände elhelyezése	Horizontale Entfernung zum nächsten Grenzzeichen in Meter vizzintes távolsága a következő határjelig méterben	Horizontal- winkel im Grenzzeichen Törésszög a határjeleken	Grenzbeschreibung zum nächsten Grenzzeichen. Die Grenze wird gebildet durch: leírása a következő határjelig. A határvonalat képezi:
Haupt- stein főkő	Gewöhl. Stein közön- séges kő	Zusätzl. Stein közbeik- tatott kő						
1	2	3	4	5	6	7	8	9
A 19	ÖM							
A 20	1	ÖM						
A 24	1	ÖM		Beton beton				
A 24	11	ÖM						
A 25	6	ÖM						

Koordinaten der Grenzzeichen in Meter A határjelek összrendezői méterben		Zusätzl. Feld- skizze Nr. A kieg- szítő mérési vázlat száma	Anmerkung und Grenzkarte im Maßstab 1 : 2880 Megjegyzés és a határvonal térképe 1: 2880 méretarányban
Y	X		
10	11	12	13
140 768,83	- 59 519,09		Koordinaten geändert (Siehe Beilage 4 des am 15. Mai 1996 in Preßburg unterzeichneten Protokolls über den gemeinsamen Grenzpunkt und das Grenzzeichen der Republik Österreich, der Republik Ungarn und der Slowakischen Republik). Javított koordináta. (Lásd a Magyar Köztársaság, az Osztrák Köztársaság és a Szlovák Köztársaság hármashatár-jeléről Pozsonyban, 1996. május 15-én kelt háromoldalú jegyzőkönyv 4. számú mellékletét.)
			Art der Vermarkung geändert. (Siehe Niederschrift über den Unterabschnitt A II vom 5. Dezember 1997)
			A határkö anyaga megváltoztatva. (Lásd az A II alszakaszról 1997. december 5-én készült jegyzőkönyvet.)

A határjel Grenzzeichen						A határvonal Grenzverlauf		
száma Nummer			jellege	anyaga	elhelyezése	vízszintes távolsága a következő határjelig méterben	Törésszög a határjeleken	leírása a következő határjelig. A határvonalat képezi:
főkö Haupt- stein	közön- séges kö Gewöhl. Stein	közbe- iktatott kö Zu- satzl. Stein	Gattung	Art	Lage im Gelände	Horizontale Entfernung zum nächsten Grenzzeichen in Meter	Horizontalwinkel im Grenzzeichen	Grenzbeschreibung zum nächsten Grenzzeichen. Die Grenze wird gebildet durch:
1	2	3	4	5	6	7	8	9
	A 29 MÖ							
	A 29 1					160,21		
		A 29 1a		beton Beton	Határponton, az autópálya északi oldalán. Auf der Grenze, am nördliche Rand der Autobahn	17,86	180°00'00"	A határköveket összekötő egyenes vonal.
	A 29 2				Határponton, az autópálya közepén Auf der Grenze, im Mittelstreifen der Autobahn	20,06		
		A 29 2a		beton Beton	Határponton, az autópálya déli oldalán. Auf der Grenze, am südliche Rand der Autobahn	155,49	180°00'00"	Die gerade Verbindungsline der Grenzzeichen.
	A 29 3							

A határjelek összrendezői méterben Koordinaten der Grenzzeichen in Meter		A kiegészítő mérési vázlat száma	Megjegyzés és a határvonal térképe 1:2880 méretarányban
Y	X		
10	11	12	13
			Anmerkung und Grenzkarte im Maßstab 1:2880
			Közbeiktetott megjelölés. (Lásd az A III alszakaszcól 1997. december 5-én készült jegyzőkönyvet.) Zusätzliche Vermarkung. (Siehe Niederschrift über den Unterabschnitt A III vom 5. Dezember 1997)
144 709,06	-50 499,22		
		4	
144 724,42	-50 464,55		

A határjel Grenzzeichen						A határvonal Grenzverlauf		
száma Nummer			jellege	anyaga	elhelyezése	vízszintes távolsága a következő határjelig méterben	Törésszög a határjeleken	leírása a következő határjelig. A határvonalat képezi:
főkő Haupt- stein	közön- séges kö- Ge- wöhnl. Stein	közbe- iktatott kö- Zu- satzl. Stein	Gattung	Art	Lage im Gelände	Horizontale Entfernung zum nächsten Grenzzeichen in Meter	Horizontalwinkel im Grenzzeichen	Grenzbeschreibung zum nächsten Grenzzeichen. Die Grenze wird gebildet durch:
1	2	3	4	5	6	7	8	9
	A 29 6							
	A 29 10			beton				
	A 30 2			Beton				
	A 43 3							

A határjelek összrendezői méterben Koordinaten der Grenzzeichen in Meter		A kiegészítő mérési vázlat száma	Megjegyzés és a határvonal térképe 1:2880 méretarányban Anmerkung und Grenzkarte im Maßstab 1:2880
Y	X		
10	11	12	13
			A határkö anyaga megváltoztatva. (Lásd az A III alszakaszcól 1997. december 5-én készült jegyzőkönyvet)
			Art der Vermarkung geändert. (Siehe Niederschrift über den Unterabschnitt A III vom 5. Dezember 1997)

Grenzzeichen A határjelek						Grenzverlauf A határvonal		
Nummer száma			Gattung jellege	Art anyaga	Lage im Gelände elhelyezése	Horizontale Entfernung zum nächsten Grenzzeichen in Meter vízszintes távolsága a következő határjelig méterben	Horizontal- winkel im Grenzzeichen Törésszög a határjeleken	Grenzbeschreibung zum nächsten Grenzzeichen. Die Grenze wird gebildet durch: leírása a következő határjelig. A határvonalat képezi:
Haupt- stein főkő	Gewöhl- Stein közön- séges kő	Zusätzl. Stein közbeik- tatott kő						
1	2	3	4	5	6	7	8	9
	A 52 1 ÖM			Beton beton				
	A 58 5 ÖM							
	A 58 7 ÖM							

[Handwritten signature]

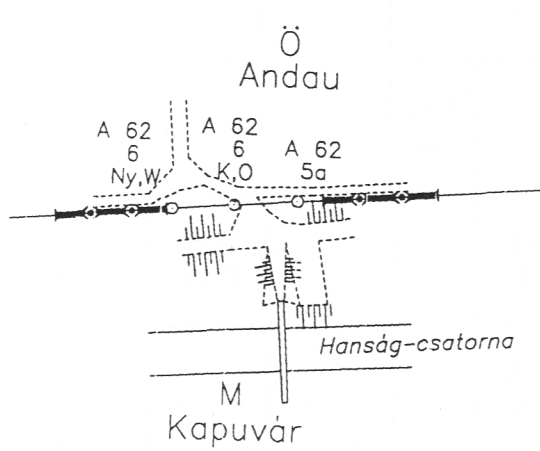
[Handwritten signature]

Koordinaten der Grenzzeichen in Meter A határjelek összrendezői méterben		Zusätzl. Feld- skizze Nr. A kiegészítő mérési vázlat száma	Anmerkung und Grenzkarte im Maßstab 1 : 2880 Megjegyzés és a határvonal térképe 1: 2880 méretarányban
Y	X		
10	11	12	13
			Art der Vermarkung geändert. (Siehe Niederschrift über den Unterabschnitt A IV vom 5. Dezember 1997) A határkő anyaga megváltoztatva. (Lásd az A IV alszakaszcól 1997. december 5-én készült jegyzőkönyvet.)

[Handwritten signature]

[Handwritten signature]

A határjel Grenzzeichen						A határvonal Grenzverlauf		
száma Nummer			jellege	anyaga	elhelyezése	vízszintes távolsága a következő határjelig méterben	Törésszög a határjeleken	leírása a következő határjelig. A határvonalat képezi:
főkö Haupt- stein	közön- séges kö- Gewöhl. Stein	közbe- iktatott kö- Zu- satzl. Stein	Gattung	Art	Lage im Gelände	Horizontale Entfernung zum nächsten Grenzzeichen in Meter	Horizontalwinkel im Grenzzeichen	Grenzbeschreibung zum nächsten Grenzzeichen. Die Grenze wird gebildet durch:
1	2	3	4	5	6	7	8	9
	A 62 4							
	A 62 5					233,10	180°00'00"	
		A 62 5a		beton Beton	Határponton, a Kapuvár-Andau-i híd északi oldalán. Auf der Grenze, an der Nordseite der Brücke Andau- Kapuvár	24,00	180°00'00"	
	A 62 6 K, O						180°00'00"	
	A 62 6 Ny, W							
	A 63					214,38		
	A 63 1					191,07		

A határjelek összrendezői méterben Koordinaten der Grenzzeichen in Meter		A kiegészítő mérési vázlat száma	Megjegyzés és a határvonal térképe 1:2880 méretarányban Anmerkung und Grenzkarte im Maßstab 1:2880
Y	X		
10	11	12	13
			Közbeiktatott megjelölés. (Lásd az A V alszakaszról 1997. december 5-én készült jegyzőkönyvet) Zusätzliche Vermarkung. (Siehe Niederschrift über den Unterabschnitt A V vom 5. Dezember 1997)
147 864,17	-26 368,72	5	
			Eredeti hiba. (Lásd a Határbizottság 42. ülészakáról készült jegyzőkönyv 4. napirendi pontját.) Ursprünglicher Fehler. (Siehe Punkt 4 der Niederschrift über die 42. Tagung der Grenzkommission)
148 514,23	-26 314,63		

A határjel Grenzzeichen						A határvonal Grenzverlauf		
száma Nummer			jellege	anyaga	elhelyezése	vízszintes távolsága a következő határjelig méterben	Törésszög a határjeleken	leírása a következő határjelig. A határvonalat képezi:
főkö Haupt- stein	közön- séges kö- Ge- wöhl. Stein	közbe- iktatott kö- Zu- sätzl. Stein	Gattung	Art	Lage im Gelände	Horizontale Entfernung zum nächsten Grenzzeichen in Meter	Horizontalwinkel im Grenzzeichen	Grenzbeschreibung zum nächsten Grenzzeichen. Die Grenze wird gebildet durch:
1	2	3	4	5	6	7	8	9
	A 63 2					199,65		
	A 63 3					212,17		
	A 63 4					21,86		
		A 63 4a				180,97		
	A 63 5			beton Beton		207,67		
	A 63 6					186,25		
	A 63 7					192,48		
	A 63 8 K, O					25,58		
	A 63 8 Ny, W			beton Beton		240,28		
	A 63 9					243,18		

A határjelek összrendezői méterben Koordinaten der Grenzzeichen in Meter		A kiegészítő mérési vázlat száma	Megjegyzés és a határvonal térképe 1:2880 méretarányban Anmerkung und Grenzkarte im Maßstab 1:2880
Y	X		
10	11	12	13
148 704,63	-26 298,67		
148 903,58	-26 282,00		
149 115,00	-26 264,29		
149 136,79	-26 262,46		
149 317,12	-26 247,35		Eredeti hiba és a határkö anyaga megváltoztatva. (Lásd a Határbizottság 42. ülészakáról készült jegyzőkönyv 4. napirendi pontját, valamint az A V alszakaszcáról 1997. december 5-én készült jegyzőkönyvet)
149 521,07	-26 230,26		
149 706,67	-26 214,70		Ursprünglicher Fehler und Art der Vermarkung geändert. (Siehe Punkt 4 der Niederschrift über die 42. Tagung der Grenzkommision und Niederschrift über den Unterabschnitt A V vom 5. Dezember 1997)
149 898,48	-26 198,63		
149 923,97	-26 196,49		
150 163,41	-26 176,43		

A határjel Grenzzeichen						A határvonal Grenzverlauf		
száma Nummer			jellege	anyaga	elhelyezése	vízszintes távolsága a következő határjelig méterben	Törésszög a határjeleken	leírása a következő határjelig. A határvonalat képezi:
főkö Haupt- stein	közön- séges kö Ge- wöhl. Stein	közbe- iktatott kö Zu- sätzl. Stein	Gattung	Art	Lage im Gelände	Horizontale Entfernung zum nächsten Grenzzeichen in Meter	Horizontalwinkel im Grenzzeichen	Grenzbeschreibung zum nächsten Grenzzeichen. Die Grenze wird gebildet durch:
1	2	3	4	5	6	7	8	9
	A 63 10					216,9		
	A 63 11					21,53	173°26'00"	
A 64						197,71	179°58'50"	
	A 64 1					218,86		
	A 64 2					191,61		
	A 64 3					236,85		
	A 64 4					233,43		
	A 64 5					189,16		
	A 64 6					187,69		
	A 64 7					188,74		

A határjelek összrendezői méterben Koordinaten der Grenzzeichen in Meter		A kiegészítő mérési vázlat száma	Megjegyzés és a határvonal térképe 1:2880 méretarányban Anmerkung und Grenzkarte im Maßstab 1:2880
Y	X		
10	11	12	13
150 405,74	-26 156,12		
150 621,88	-26 138,01		
150 642,96	-26 133,62		
150 836,79	-26 094,62		
151 051,35	-26 051,45		
151 239,19	-26 013,65		Eredeti hiba. (Lásd a Határbizottság 42. ülészakáról készült jegyzőkönyv 4. napirendi pontját.)
151 471,39	-25 966,93		Ursprünglicher Fehler. (Siehe Punkt 4 der Niederschrift über die 42. Tagung der Grenzkommission)
151 700,23	-25 920,89		
151 885,67	-25 883,57		
152 069,67	-25 846,55		

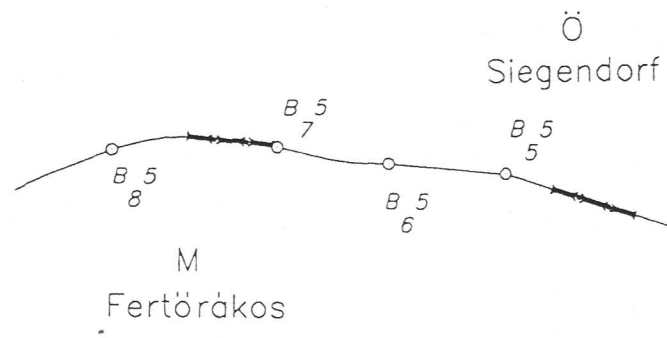
A határjel Grenzzeichen						A határvonal Grenzverlauf		
száma Nummer			jellege	anyaga	elhelyezése	vízszintes távolsága a következő határjelig méterben	Törésszög a határjeleken	leírása a következő határjelig. A határvonalat képezi:
főkő Haupt- stein	közön- séges kö- Ge- wöhl. Stein	közbe- iktatott kö- Zu- sätzl. Stein	Gattung	Art	Lage im Gelände	Horizontale Entfernung zum nächsten Grenzzeichen in Meter	Horizontalwinkel im Grenzzeichen	Grenzbeschreibung zum nächsten Grenzzeichen. Die Grenze wird gebildet durch:
1	2	3	4	5	6	7	8	9
	A 64 8					227,44		
	A 64 9					183,62		
	A 64 10					157,90		
	A 64 11					138,03		
	A 64 12					114,42		
	A 64 13					43,16		
A 65 K, O						8,11	180°00'00"	
A 65 Ny, W						216,57	180°00'40"	
	A 65 1					270,61		
	A 65 2					161,27		

A határjelek összrendezői méterben Koordinaten der Grenzzeichen in Meter		A kiegészítő mérési vázlat száma	Megjegyzés és a határvonal térképe 1:2880 méretarányban Anmerkung und Grenzkarte im Maßstab 1:2880
Y	X		
10	11	12	13
152 254,70	-25 809,32		
152 477,67	-25 764,46		
152 657,68	-25 728,24		
152 812,48	-25 697,09		
152 947,80	-25 669,86		
153 059,97	-25 647,29		Eredeti hiba. (Lásd a Határbizottság 42. ülészakaról készült jegyzőkönyv 4. napirendi pontját.)
153 102,28	-25 638,78		Ursprünglicher Fehler. (Siehe Punkt 4 der Niederschrift über die 42. Tagung der Grenzkommission)
153 110,23	-25 637,18		
153 322,56	-25 594,51		
153 587,86	-25 541,20		

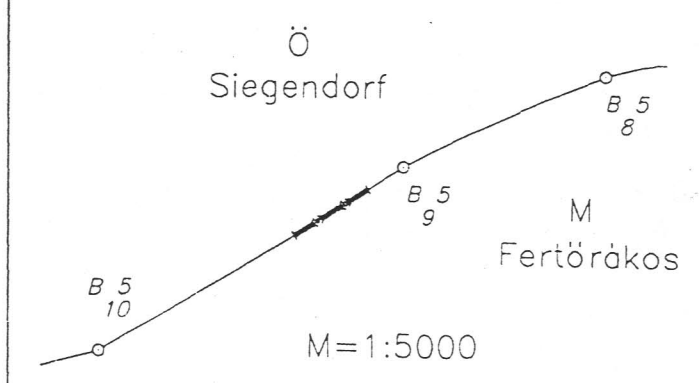
A határjel Grenzzeichen						A határvonal Grenzverlauf		
száma Nummer			jellege	anyaga	elhelyezése	vízszintes távolsága a következő határjelig méterben	Törésszög a határjeleken	leírása a következő határjelig. A határvonalat képezi:
főkő Haupt- stein	közön- séges kö- Gewöhn- l. Stein	közbe- iktatott kö- Zu- satzl. Stein	Gattung	Art	Lage im Gelände	Horizontale Entfernung zum nächsten Grenzzeichen in Meter	Horizontalwinkel im Grenzzeichen	Grenzbeschreibung zum nächsten Grenzzeichen. Die Grenze wird gebildet durch:
1	2	3	4	5	6	7	8	9
	A 65 3					200,86		
	A 65 4					136,8		
	A 65 5					232,03		
	A 65 6					223,28		
	A 65 7					224,08		
	A 65 8					174,47		
	A 65 9					203,00		
	A 65 10					130,29		
	A 65 11					215,45		
	A 65 12					105,52	184°16'40"	
	A 66							
A 69 DNy, SW				beton Beton				

A határjelek összrendezői méterben Koordinaten der Grenzzeichen in Meter		A kiegészítő mérési vázlat száma	Megjegyzés és a határvonal térképe 1:2880 méretarányban Anmerkung und Grenzkarte im Maßstab 1:2880
Y	X		
10	11	12	13
153 745,98	-25 509,43		
153 942,90	-25 469,86		
154 077,02	-25 442,91		
154 304,50	-25 397,20		
154 523,40	-25 353,21		Eredeti hiba. (Lásd a Határbizottság 42. ülészakaról készült jegyzőkönyv 4. napirendi pontját.)
154 743,10	-25 309,07		Ursprünglicher Fehler. (Siehe Punkt 4 der Niederschrift über die 42. Tagung der Grenzkommission)
154 914,15	-25 274,70		
155 113,18	-25 234,70		
155 240,92	-25 209,04		
			A határkö anyaga megváltoztatva. (Lásd az A V alszakaszról 1997. december 5-én készült jegyzőkönyvet) Art der Vermarkung geändert. (Siehe Niederschrift über den Unterabschnitt A V vom 5. Dezember 1997)

A határjel Grenzzeichen						A határvonal Grenzverlauf		
száma Nummer			jellege	anyaga	elhelyezése	vízszintes távolsága a következő határjelig méterben	Törésszög a határjelken	leírása a következő határjelig. A határvonalat képezi:
főkö Haupt- stein	közön- séges kö- Gewöhl. Stein	közbe- iktatott kö- Zu- sätzl. Stein	Gattung	Art	Lage im Gelände	Horizontale Entfernung zum nächsten Grenzzeichen in Meter	Horizontalwinkel im Grenzzeichen	Grenzbeschreibung zum nächsten Grenzzeichen. Die Grenze wird gebildet durch:
1	2	3	4	5	6	7	8	9
	B 2 16			beton				
B 4				Beton				
	B 5 4							
	B 5 5					78,52	167°18'10"	A határköveket összekötő egyenes vonal Die gerade Verbindungsline der Grenzzeichen
	B 5 6					75,30	183°54'50"	A határkövek között az egykori községi út 1922. évi állapo- tának megfelelő középvonal, annak hajlatai szerint
	B 5 7				Határponton Auf der Grenze	108,57	170°52'40"	Die gebrochene Verbindungsline der Grenzsteine
	B 5 8					147,95	156°32'40"	entsprechend der Mittellinie des ehe- maligen Gemein- deweges nach dem Stand des Jahres 1922.

A határjelek összendezői méterben Koordinaten der Grenzzeichen in Meter		A kiegészítő mérési vázlat száma	Megjegyzés és a határvonal térképe 1:2880 méretarányban Anmerkung und Grenzkarte im Maßstab 1:2880
Y	X		
10	11	12	13
			A határkö anyaga megváltoztatva. (Lásd a B I alszakaszból 1997. december 5-én készült jegyzőkönyvet) Art der Vermarkung geändert. (Siehe Niederschrift über den Unterabschnitt B I vom 5. Dezember 1997)
			Közvetett megjelölés közvetlenre változtatva. (Lásd az 1995. február 24-én készült Műszaki jelentést.) Indirekte Vermarkung in direkte abgeändert. (Siehe Techn. Bericht vom 24. Februar 1995)
182 629,79	-33 276,30	5, 6	 <p>M Fertörökös</p> <p>Ö Siegendorf</p> <p>M=1:5000</p>
182 704,32	-33 287,06		
182 812,88	-33 285,34		

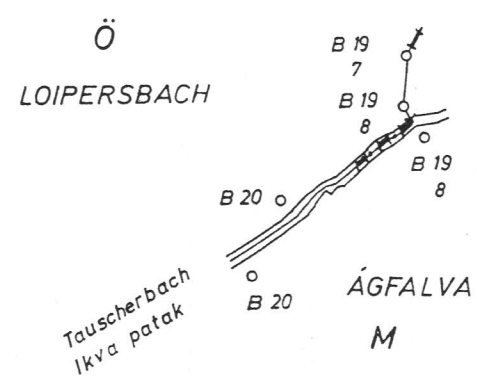
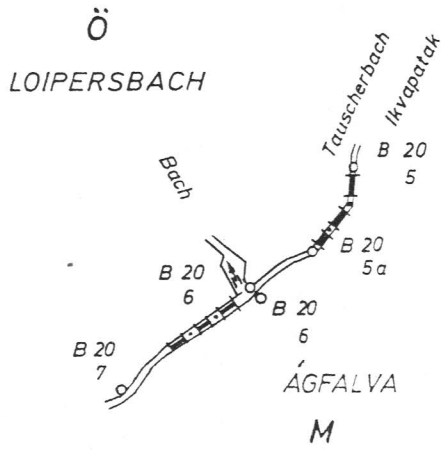
A határjel Grenzzeichen						A határvonal Grenzverlauf		
száma Nummer			jellege	anyaga	elhelyezése	vízszintes távolsága a következő határjelig méterben	Törésszög a határjeleken	leírása a következő határjelig. A határvonalat képezi:
főkő Haupt- stein	közön- séges kö- Ge- wöhl. Stein	közbe- iktatott kö- Zu- sätzl. Stein	Gattung	Art	Lage im Gelände	Horizontale Entfernung zum nächsten Grenzzeichen in Meter	Horizontalwinkel im Grenzzeichen	Grenzbeschreibung zum nächsten Grenzzeichen. Die Grenze wird gebildet durch:
1	2	3	4	5	6	7	8	9
	B 5 9				Határponton	232,25	172°39'00"	
	B 5 10				Auf der Grenze	176,25	196°32'30"	A határköveket összekötő egyenes vonal Die gerade Verbindungsline der Grenzzeichen
	B 5 11						157°16'30"	
B 6 É, N Ö								
	B 9 2							
	B 9 3			beton				
	B 12 5			Beton				

A határjelek összendezői méterben Koordinaten der Grenzzeichen in Meter		A kiegészítő mérési vázlat száma	Megjegyzés és a határvonal térképe 1:2880 méretarányban Anmerkung und Grenzkarte im Maßstab 1:2880
Y	X		
10	11	12	13
182 947,65	-33 224,31		Közvetett megjelölés közvetlenre változtatva. (Lásd az 1995. február 24-én készült Műszaki jelentést.) Indirekte Vermarkung in direkte abgeändert. (Siehe Techn. Bericht vom 24. Februar 1995)
183 145,22	-33 102,22	5, 6	
			A határkö anyaga megváltoztatva. (Lásd a B I alszakaszról 1997. december 5-én készült jegyzőkönyvet) Art der Vermarkung geändert. (Siehe Niederschrift über den Unterabschnitt B I vom 5. Dezember 1997)

Grenzzeichen A határjelek						Grenzverlauf A határvonal		
Nummer száma			Gattung jellege	Art anyaga	Lage im Gelände elhelyezése	Horizontale Entfernung zum nächsten Grenzzeichen in Meter vizzintes távolsága a következő határjelig méterben	Horizontal- winkel im Grenzei- chen Törésszög a határjeleken	Grenzbeschreibung zum nächsten Grenzzeichen. Die Grenze wird gebildet durch: Leírása a következő határjelig. A határvonalat képezi:
Haupt- stein főkő	Gewöhl- l. Stein közön- séges kő	Zusätzl. Stein közbeik- tatott kő						
1	2	3	4	5	6	7	8	9
	B 18 1 ÖM							
	B 18 6 Ö			Beton beton				
	B 18 9 Ö							
	B 19 7 ÖM							
	B 19 8 ÖM					12,08	144°36'00	

Koordinaten der Grenzzeichen in Meter A határjelek összrendezői méterben		Zusätzl. Feld- skizze Nr. A kiegészítő mérési vázlat száma	Anmerkung und Grenzkarte im Maßstab 1 : 2880 Megjegyzés és a határvonal térképe 1: 2880 méretarányban
Y	X		
10	11	12	13
			Art der Vermarkung geändert. (Siehe Niederschrift über den Unterabschnitt B II vom 5. Dezember 1997) A határkő anyaga megváltoztatva. (Lásd a B II alszakasról 1997. december 5-én készült jegyzőkönyvet.)
		13	

Grenzzeichen A határjelek						Grenzverlauf A határvonal		
Nummer száma			Gattung	Art	Lage im Gelände	Horizontale Entfernung zum nächsten Grenzzeichen in Meter vizzintes távolsága a következő határjelig méterben	Horizontal- winkel im Grenzzei- chen Törésszög a határjeleken	Grenzbeschreibung zum nächsten Grenzzeichen. Die Grenze wird gebildet durch: Leírása a következő határjelig. A határvonalat képezi:
Haupt- stein főkő	Gewöhn- l. Stein közön- séges kő	Zusätzl. Stein közbeik- tatott kő	jellege	anyaga	elhelyezése			
1	2	3	4	5	6	7	8	9
	B 19 8 M			Beton beton		60,02	276°49'40''	
B 20 Ö							136°06'20''	
B 20 M								
B 20 5 M								
B 20 5 a ÖM						25,70	206°21'50''	
B 20 6 M				Beton beton		3,76	254°34'20''	

Koordinaten der Grenzzeichen in Meter A határjelek összrendezői méterben		Zusätzl. Feld- skizze Nr. A kiegészítő mérési vázlat száma	Anmerkung und Grenzkarte im Maßstab 1 : 2880 Megjegyzés és a határvonal térképe 1: 2880 méretarányban
Y	X		
10	11	12	13
+ 191 573,09	- 26 786,46	13	Grenzstein versetzt und Art der Vermarkung geändert. (Siehe Niederschrift über den Unterabschnitt B II vom 5. Dezember 1997) A határkő áthelyezve és anyaga megváltoztatva. (Lásd a B II alszakaszcól 1997. december 5-én készült jegyzőkönyvet.) 
			
+ 192 287,25	- 26 470,92	14	Grenzstein versetzt und Art der Vermarkung geändert. (Siehe Niederschrift über den Unterabschnitt B II vom 5. Dezember 1997) A határkő áthelyezve és anyaga megváltoztatva. (Lásd a B II alszakaszcól 1997. december 5-én készült jegyzőkönyvet.)

Grenzzeichen A határjelek						Grenzverlauf A határvonal		
Nummer száma			Gattung	Art	Lage im Gelände	Horizontale Entfernung zum nächsten Grenzzeichen in Meter vizzintes távolsága a következő határjelig méterben	Horizontal- winkel im Grenz- zei- chen Törésszög a határjeleken	Grenzbeschreibung zum nächsten Grenzzeichen. Die Grenze wird gebildet durch: Leírása a következő határjelig. A határvonalat képezi:
Haupt- stein főkő	Gewöhl. Stein közön- séges kő	Zusätzl. Stein közbeik- tatott kő	jellege	anyaga	elhelyezése			
1	2	3	4	5	6	7	8	9
	B 20 6 Ö						106°45'50''	
	B 20 7 Ö							
	B 20 14 M							
	B 21 6 ÖM			Beton beton				
	B 21 15 ÖM							

Koordinaten der Grenzzeichen in Meter A határjelek összrendezői méterben		Zusätzl. Feld- skizze Nr.	Anmerkung und Grenzkarte im Maßstab 1 : 2880 Megjegyzés és a határvonal térképe 1: 2880 méretarányban
Y	X	A kiegészítő mérési vázlat száma	
10	11	12	13
			Art der Vermarkung geändert. (Siehe Niederschrift über den Unterabschnitt B II vom 5. Dezember 1997)
			A határkö anyaga megváltoztatva. (Lásd a B II alszakasról 1997. december 5-én készült jegyzőkönyvet.)

Grenzzeichen A határjelek						Grenzverlauf A határvonal		
Nummer száma			Gattung jellege	Art anyaga	Lage im Gelände elhelyezése	Horizontale Entfernung zum nächsten Grenzzeichen in Meter vizzintes távolsága a következő határjelig méterben	Horizontal- winkel im Grenzzei- chen Törésszög a határjeleken	Grenzbeschreibung zum nächsten Grenzzeichen. Die Grenze wird gebildet durch: Leirása a következő határjelig. A határvonalat képezi:
Haupt- stein főkő	Gewöhl. Stein közön- séges kő	Zusätzl. Stein közbeik- tatott kő						
1	2	3	4	5	6	7	8	9
B 23 S,D								
B 23 N, É						40,73	174°10'60''	
B 23 1 ÖM						34,95	178°49'00''	
B 23 2 ÖM						84,95	181°07'20''	
B 23 3 ÖM						179,81	178°45'40''	

Koordinaten der Grenzzeichen in Meter A határjelek összrendezői méterben		Zusätzl. Feld- skizze Nr. A kiegészítő mérési vázlat száma	Anmerkung und Grenzkarte im Maßstab 1 : 2880 Megjegyzés és a határvonal térképe 1: 2880 méretarányban
Y	X		
10	11	12	13
			Ursprünglicher Fehler. (Siehe Punkt 3b der Niederschrift über die 40. Tagung der Grenzkommision)
194 261,40	-25 227,93		Eredeti hiba. (Lásd a Vegyesbizottság 40. ülészakáról készült jegyzőkönyv 3.b pontját)
194 270,65	-25 261,65		
194 291,53	-25 344,01		

Grenzzeichen A határjelek						Grenzverlauf A határvonal		
Nummer száma			Gattung jellege	Art anyaga	Lage im Gelände elhelyezése	Horizontale Entfernung zum nächsten Grenzzeichen in Meter vízszintes távolsága a következő határjelig méterben	Horizontal- winkel im Grenzzei- chen Iőrészszög a határjeleken	Grenzbeschreibung zum nächsten Grenzzeichen. Die Grenze wird gebildet durch: Leírása a következő határjelig. A határvonalat képezi:
Haupt- stein főkő	Gewöhl- l. Stein közön- séges kő	Zusätzl. Stein közbeik- tatott kő						
1	2	3	4	5	6	7	8	9
	B 23 4 ÖM					96,06	179°35'00''	
	B 23 5 ÖM			Beton beton		40,15	179°24'00''	
	B 23 6 ÖM					96,44	180°58'20''	
	B 23 7 ÖM					174,51	179°30'50''	
	B 23 8 ÖM					92,10	179°18'20''	

Koordinaten der Grenzzeichen in Meter A határjelek összrendezői méterben		Zusätzl. Feld- skiz- ze Nr.	Anmerkung und Grenzkarte im Maßstab 1 : 2880 Megjegyzés és a határvonal térképe 1: 2880 méretarányban
Y	X	A kiegészítő mérési vázlat száma	
10	11	12	13
194 339,48	-25 517,36		
194 365,77	-25 609,77		Ursprünglicher Fehler. (Siehe Punkt 3b der Niederschrift über die 40. Tagung der Grenzkommission)
194 377,16	-25 648,28		Eredeti hiba. (Lásd a Vegyesbizottság 40. ülészakaról készült jegyzőkönyv 3.b pontját)
194 402,95	-25 741,23		
194 451,04	-25 909,03		

Grenzzeichen A határjelek						Grenzverlauf A határvonal		
Nummer száma			Gattung jellege	Art anyaga	Lage im Gelände elhelyezése	Horizontale Entfernung zum nächsten Grenzzeichen in Meter vizzintes távolsága a következő határjelig méterben	Horizontal- winkel im Grenzzei- chen Törésszög a határjeleken	Grenzbeschreibung zum nächsten Grenzzeichen. Die Grenze wird gebildet durch: Leírása a következő határjelig. A határvonalat képezi:
Haupt- stein főkő	Gewöhl. Stein közön- séges kő	Zusätzl. Stein közbeik- tatott kő						
1	2	3	4	5	6	7	8	9
	B 23 9 ÖM					115,14	181°00'30''	
	B 23 10 ÖM					102,74	179°19'00''	
	B 23 11 ÖM					88,88	179°56'00''	
	B 23 12 ÖM					83,94	180°06'50''	
	B 23 13 ÖM					116,21	180°16'20''	

Koordinaten der Grenzzeichen in Meter A határjelek összrendezői méterben		Zusätzl. Feld- skizze Nr. A kiegészítő mérési vázlat száma	Anmerkung und Grenzkarte im Maßstab 1 : 2880 Megjegyzés és a határvonal térképe 1: 2880 méretarányban
Y	X		
10	11	12	13
194 477,50	-25 997,28		
194 508,62	-26 108,15		Ursprünglicher Fehler. (Siehe Punkt 3b der Niederschrift über die 40. Tagung der Grenzkommission)
194 537,57	-26 206,76		Eredeti hiba. (Lásd a Vegyesbizottság 40. ülészakaról készült jegyzőkönyv 3.b pontját)
194 562,71	-26 292,04		
194 586,29	-26 372,61		

Grenzzeichen A határjelek						Grenzverlauf A határvonal		
Nummer száma			Gattung jellege	Art anyaga	Lage im Gelände elhelyezése	Horizontale Entfernung zum nächsten Grenzzeichen in Meter vizzintes távolsága a következő határjelig méterben	Horizontal- winkel im Grenze- Kiegészítéschen Törésszög a határjeleken	Grenzbeschreibung zum nächsten Grenzzeichen. Die Grenze wird gebildet durch: Leírása a következő határjelig. A határvonalat képezi:
Haupt- stein főkő	Gewöhl. Stein közön- séges kő	Zusätzl. Stein közbeik- tatott kő						
1	2	3	4	5	6	7	8	9
	B 23 14 ÖM					89,90	179°19'30''	
	B 23 15 ÖM					46,86	185°08'40''	
B 24 Ö						82,77	101°29'40''	
	B 24 1 Ö					84,53	175°58'20''	
	B 24 2 Ö					84,50	148°46'40''	

Koordinaten der Grenzzeichen in Meter A határjelek összrendezői méterben		Zusätzl. Feld- skizze Nr. A kiegészítő mérési vázlat száma	Anmerkung und Grenzkarte im Maßstab 1 : 2880 Megjegyzés és a határvonal térképe 1: 2880 méretarányban
Y	X		
10	11	12	13
194 618,42	-26 484,33		
194 644,28	-26 570,45		Ursprünglicher Fehler. (Siehe Punkt 3b der Niederschrift über die 40. Tagung der Grenzkommission)
194 653,69	-26 616,37		Eredeti hiba. (Lásd a Vegyesbizottság 40. ülészakaról készült jegyzőkönyv 3.b pontját)
194 736,48	-26 616,25		
194 820,81	-26 610,20		

Grenzzeichen A határjelek						Grenzverlauf A határvonal		
Nummer száma			Gattung jellege	Art anyaga	Lage im Gelände elhelyezése	Horizontale Entfernung zum nächsten Grenzzeichen in Meter vizzintes távolsága a következő határjelig méterben	Horizontal- winkel im Grenzzei- chen Törésszög a határjeleken	Grenzbeschreibung zum nächsten Grenzzeichen. Die Grenze wird gebildet durch: Leírása a következő határjelig. A határvonalat képezi:
Haupt- stein fökö	Gewöhl. Stein közön- séges kö	Zusätzl. Stein közbeik- tatott kö						
1	2	3	4	5	6	7	8	9
	B 24 2 a ÖM					11,36	186°23'40''	
	B 24 3 ÖM					27,43	236°56'20''	
	B 24 3 a ÖM					42,13	160°31'30''	
	B 24 4 Ö					77,21	180°38'20''	
	B 24 5 Ö					12,28	167°05'30''	

Koordinaten der Grenzzeichen in Meter A határjelek összrendezői méterben		Zusätzl. Feld- skizze Nr. A kiegészítő mérési vázlat száma	Anmerkung und Grenzkarte im Maßstab 1 : 2880 Megjegyzés és a határvonal térképe 1: 2880 méretarányban
Y	X		
10	11	12	13
194 889,77	-26 561,32		
194 899,71	-26 555,82		Ursprünglicher Fehler. (Siehe Punkt 3b der Niederschrift über die 40. Tagung der Grenzkommision)
194 923,93	-26 568,70		Eredeti hiba. (Lásd a Vegyesbizottság 40. ülészakaról készült jegyzőkönyv 3.b pontját)
194 965,61	-26 574,95		
195 041,85	-26 587,26		

Grenzzeichen A határjelek						Grenzverlauf A határvonal		
Nummer száma			Gattung jellege	Art anyaga	Lage im Gelände elhelyezése	Horizontale Entfernung zum nächsten Grenzzeichen in Meter vizzintes távolsága a következő határjelig méterben	Horizontal- winkel im Grenzzei- chen Törésszög a határjeleken	Grenzbeschreibung zum nächsten Grenzzeichen. Die Grenze wird gebildet durch: Leírása a következő határjelig. A határvonalat képezi:
Haupt- stein főkő	Gewöhl- - Stein közön- séges kő	Zusätzl. Stein közbeik- tatott kő						
1	2	3	4	5	6	7	8	9
	B 24 6 Ö					31,17	194°22'10''	
	B 24 7 Ö					24,11	159°33'00''	
	B 24 8 Ö					49,94	165°01'20''	
B 25 ÖM						31,26	99°37'40''	
	B 25 1 ÖM					16,47	179°02'00''	

Koordinaten der Grenzzeichen in Meter A határjelek összrendezői méterben		Zusätzl. Feld- skizze Nr. A kiegészítő mérési vázlat száma	Anmerkung und Grenzkarte im Maßstab 1 : 2880 Megjegyzés és a határvonal térképe 1: 2880 méretarányban
Y	X		
10	11	12	13
195 054,10	-26 586,46		
195 084,75	-26 592,21		Ursprünglicher Fehler. (Siehe Punkt 3b der Niederschrift über die 40. Tagung der Grenzkommission)
195 108,51	-26 588,10		Eredeti hiba. (Lásd a Vegyesbizottság 40. ülészakaról készült jegyzőkönyv 3.b pontját)
195 153,87	-26 567,15		
195 145,69	-26 536,97		

Grenzzeichen A határjelek						Grenzverlauf A határvonal		
Nummer száma			Gattung jellege	Art anyaga	Lage im Gelände elhelyezése	Horizontale Entfernung zum nächsten Grenzzeichen in Meter vizzintes távolsága a következő határjelig méterben	Horizontal- winkel im Grenzzei- chen Törésszög a határjeleken	Grenzbeschreibung zum nächsten Grenzzeichen. Die Grenze wird gebildet durch: Leírása a következő határjelig A határvonalat képezi:
Haupt- stein főkő	Gewöhl. Stein közön- séges kő	Zusätzl. Stein közbeik- tatott kő						
1	2	3	4	5	6	7	8	9
	B 25 2 ÖM					69,41	207°44'00''	
	B 25 3 ÖM					46,94	162°15'30''	
	B 25 4 ÖM					89,42	183°03'10''	
	B 25 5 ÖM O,K					3,22	279°29'40''	
	B 25 5 Ö W,Ny					83,23	80°55'50''	

Koordinaten der Grenzzeichen in Meter A határjelek összrendezői méterben		Zusätzl. Feld- skizze Nr. A kiegészítő mérési vázlat száma	Anmerkung und Grenzkarte im Maßstab 1 : 2880 Megjegyzés és a határvonal térképe 1: 2880 méretarányban
Y	X		
10	11	12	13
195 141,11	-26 521,15		
195 155,07	-26 453,14		Ursprünglicher Fehler. (Siehe Punkt 3b der Niederschrift über die 40. Tagung der Grenzkommision)
195 150,05	-26 406,46		Eredeti hiba. (Lásd a Vegyesbizottság 40. ülészakaról készült jegyzőkönyv 3.b pontját)
195 145,22	-26 317,14		
195 148,42	-26 317,50		

Grenzzeichen A határjelek						Grenzverlauf A határvonal		
Nummer száma			Gattung jellege	Art anyaga	Lage im Gelände elhelyezése	Horizontale Entfernung zum nächsten Grenzzeichen in Meter vizzintes távolsága a következő határjelig méterben	Horizontal- winkel im Grenzzei- chen Törésszög a határjeleken	Grenzbeschreibung zum nächsten Grenzzeichen. Die Grenze wird gebildet durch: Leírása a következő határjelig. A határvonalat képezi:
Haupt- stein főkő	Gewöhl. Stein közön- séges kő	Zusätzl. Stein közbeik- tatott kő						
1	2	3	4	5	6	7	8	9
	B 25 6 Ö					52,73	160°37'30''	
	B 25 7 M					48,55	216°21'00''	
	B 25 8 Ö					88,31	174°07'10''	
	B 25 9 M					80,30	200°58'00''	
	B 25 10 Ö					45,89	166°21'50''	

Koordinaten der Grenzzeichen in Meter A határjelek összrendezői méterben		Zusätzl. Feld- skizze Nr. A kiegészítő mérési vázlat száma	Anmerkung und Grenzkarte im Maßstab 1 : 2880 Megjegyzés és a határvonal térképe 1: 2880 méretarányban
Y	X		
10	11	12	13
195 144,55	-26 234,34		
195 124,75	-26 185,45		Ursprünglicher Fehler. (Siehe Punkt 3b der Niederschrift über die 40. Tagung der Grenzkommision)
195 136,75	-26 138,40		Eredeti hiba. (Lásd a Vegyesbizottság 40. ülészakaról készült jegyzőkönyv 3.b pontját)
195 149,70	-26 051,02		
195 189,12	-25 981,04		

Grenzzeichen A határjelek						Grenzverlauf A határvonal		
Nummer száma			Gattung jellege	Art anyaga	Lage im Gelände elhelyezése	Horizontale Entfernung zum nächsten Grenzzeichen in Meter vizsintes távolsága a következő határjelig méterben	Horizontal- winkel im Grenzei- chen Törésszög a határjeleken	Grenzbeschreibung zum nächsten Grenzzeichen. Die Grenze wird gebildet durch: Leírása a következő határjelig. A határvonalat képezi:
Haupt- stein főkő	Gewöhnl. Stein közön- séges kő	Zusätzl. Stein közbeik- tatott kő						
1	2	3	4	5	6	7	8	9
	B 25 11 M					74,43	209°28'40''	
	B 25 12 Ö					61,28	158°26'40''	
	B 25 13 M					86,14	165°34'20''	
	B 25 14 Ö					84,62	169°29'20''	
	B 25 15 M					45,79	178°05'40''	

Koordinaten der Grenzzeichen in Meter A határjelek összrendezői méterben		Zusätzl. Feld- skizze Nr. A kiegészítő mérési vázlat száma	Anmerkung und Grenzkarte im Maßstab 1 : 2880 Megjegyzés és a határvonal térképe 1: 2880 méretarányban
Y	X		
10	11	12	13
195 201,59	-25 936,86		
195 254,44	-25 884,43		Ursprünglicher Fehler. (Siehe Punkt 3b der Niederschrift über die 40. Tagung der Grenzkommission)
195 279,06	-25 828,29		Eredeti hiba. (Lásd a Vegyesbizottság 40. ülészakaról készült jegyzőkönyv 3.b pontját)
195 292,91	-25 743,26		
195 291,05	-25 658,64		

Grenzzeichen A határjelek						Grenzverlauf A határvonal		
Nummer száma			Gattung jellege	Art anyaga	Lage im Gelände elhelyezése	Horizontale Entfernung zum nächsten Grenzzeichen in Meter vizzintes távolsága a következő határjelig méterben	Horizontal- winkel im Grenzzei- chen Törésszög a határjeleken	Grenzbeschreibung zum nächsten Grenzzeichen. Die Grenze wird gebildet durch: Leírása a következő határjelig. A határvonalat képezi:
Haupt- stein főkő	Gewöhl. Stein közön- séges kő	Zusätzl. Stein közbeik- tatott kő						
1	2	3	4	5	6	7	8	9
	B 25 16 Ö					75,86	182°20'20''	
	B 25 17 M					78,63	184°08'20''	
	B 25 18 Ö					38,27	174°46'30''	
	B 25 19 M					136,46	203°33'50''	
	B 25 20 Ö					110,18	163°51'30''	

Koordinaten der Grenzzeichen in Meter A határjelek összrendezői méterben		Zusätzl. Feld- skizze Nr. A kiegészítő mérési vázlat száma	Anmerkung und Grenzkarte im Maßstab 1 : 2880 Megjegyzés és a határvonal térképe 1: 2880 méretarányban
Y	X		
10	11	12	13
195 288,52	-25 612,91		
195 287,42	-25 537,04		Ursprünglicher Fehler. (Siehe Punkt 3b der Niederschrift über die 40. Tagung der Grenzkommission)
195 291,97	-25 458,52		Eredeti hiba. (Lásd a Vegyesbizottság 40. ülészakáról készült jegyzőkönyv 3.b pontját)
195 290,69	-25 420,27		
195 341,05	-25 293,41		

Grenzzeichen A határjelek						Grenzverlauf A határvonal		
Nummer száma			Gattung jellege	Art anyaga	Lage im Gelände elhelyezése	Horizontale Entfernung zum nächsten Grenzzeichen in Meter vizzintes távolsága a következő határjelig méterben	Horizontal- winkel im Grenzzei- chen Törésszög a határjeleken	Grenzbeschreibung zum nächsten Grenzzeichen. Die Grenze wird gebildet durch: Leírása a következő határjelig. A határvonalat képezi:
Haupt- stein főkő	Gewöhl. Stein közön- séges kő	Zusätzl. Stein közbeik- tatott kő						
1	2	3	4	5	6	7	8	9
	B 25 21 M					134,33	206°46'40''	
	B 25 22 Ö					87,74	167°18'10''	
	B 25 23 M					84,58	177°54'00''	
	B 25 24 Ö					66,48	156°26'20''	
	B 25 25 M					88,18	209°53'10''	

Koordinaten der Grenzzeichen in Meter A határjelek összrendezői méterben		Zusätzl. Feld- skizze Nr. A kiegészítő mérési vázlat száma	Anmerkung und Grenzkarte im Maßstab 1 : 2880 Megjegyzés és a határvonal térképe 1: 2880 méretarányban
Y	X		
10	11	12	13
195 351,63	-25 183,71		
195 423,41	-25 070,12		Ursprünglicher Fehler. (Siehe Punkt 3b der Niederschrift über die 40. Tagung der Grenzkommission)
195 452,84	-24 987,44		Eredeti hiba. (Lásd a Vegyesbizottság 40. ülészakaról készült jegyzőkönyv 3.b pontját)
195 478,26	-24 906,75		
195 471,23	-24 840,64		

Grenzzeichen A határjelek						Grenzverlauf A határvonal		
Nummer száma			Gattung jellege	Art anyaga	Lage im Gelände elhelyezése	Horizontale Entfernung zum nächsten Grenzzeichen in Meter vízszintes távolsága a következő határjelig méterben	Horizontal- winkel im Grenzzei- chen Törésszög a határjeleken	Grenzbeschreibung zum nächsten Grenzzeichen. Die Grenze wird gebildet durch: Leírása a következő határjelig. A határvonalat képezi:
Haupt- stein főkő	Gewöhl- Stein közön- séges kő	Zusätzl. Stein közbeik- tatott kő						
1	2	3	4	5	6	7	8	9
	B 25 26 Ö					122,34	178°39'00''	
	B 25 27 M			Beton beton		98,59	165°24'00''	
	B 25 28 Ö					76,04	185°52'20''	
	B 25 29 M					36,64	174°54'10''	
	B 25 30 Ö					61,00	155°02'40''	

Koordinaten der Grenzzeichen in Meter A határjelek összrendezői méterben		Zusätzl. Feld- skizze Nr. A kiegészítő mérési vázlat száma	Anmerkung und Grenzkarte im Maßstab 1 : 2880 Megjegyzés és a határvonal térképe 1: 2880 méretarányban
Y	X		
10	11	12	13
195 506,85	-24 759,95		
195 553,62	-24 646,86		Ursprünglicher Fehler. (Siehe Punkt 3b der Niederschrift über die 40. Tagung der Grenzkommision)
195 567,11	-24 549,17		Eredeti hiba. (Lásd a Vegyesbizottság 40. ülészakaról készült jegyzőkönyv 3.b pontját)
195 585,17	-24 475,29		
195 590,68	-24 439,05		

Grenzzeichen A határjelek						Grenzverlauf A határvonal		
Nummer száma			Gattung jellege	Art anyaga	Lage im Gelände elhelyezése	Horizontale Entfernung zum nächsten Grenzzeichen in Meter vízszintes távolsága a következő határjelig méterben	Horizontal- winkel im Grenzzei- chen Törésszög a határjeleken	Grenzbeschreibung zum nächsten Grenzzeichen. Die Grenze wird gebildet durch: Leírása a következő határjelig. A határvonalat képezi:
Haupt- stein főkő	Gewöhl. Stein közön- séges kő	Zusätzl. Stein közbeik- tatott kő						
1	2	3	4	5	6	7	8	9
	B 25 31 M					50,21	197°25'50''	
	B 25 32 Ö					70,45	159°38'00''	
	B 25 33 M					48,02	179°41'00''	
	B 25 34 Ö					31,20	185°51'40''	
	B 25 35 M					60,57	199°24'00''	

Koordinaten der Grenzzeichen in Meter A határjelek összrendezői méterben		Zusätzl. Feld- skizze Nr. A kiegészítő mérési vázlat száma	Anmerkung und Grenzkarte im Maßstab 1 : 2880 Megjegyzés és a határvonal térképe 1: 2880 méretarányban
Y	X		
10	11	12	13
195 573,54	-24 380,50		
195 574,52	-24 330,29		Ursprünglicher Fehler. (Siehe Punkt 3b der Niederschrift über die 40. Tagung der Grenzkommission)
195 551,28	-24 263,76		Eredeti hiba. (Lásd a Vegyesbizottság 40. ülészakaról készült jegyzőkönyv 3.b pontját)
195 535,19	-24 218,50		
195 527,79	-24 188,18		

Grenzzeichen A határjelek						Grenzverlauf A határvonal		
Nummer száma			Gattung jellege	Art anyaga	Lage im Gelände elhelyezése	Horizontale Entfernung zum nächsten Grenzzeichen in Meter vizzintes távolsága a következő határjelig méterben	Horizontal- winkel im Grenzzei- chen Törésszög a határjeleken	Grenzbeschreibung zum nächsten Grenzzeichen. Die Grenze wird gebildet durch: Leírása a következő határjelig. A határvonalat képezi:
Haupt- stein főkő	Gewöhnl. Stein közön- séges kő	Zusätzl. Stein közbeik- tatott kő						
1	2	3	4	5	6	7	8	9
B 26 Ö						20,42	182°31'20''	
	B 26 1 M					22,82	216°40'40''	
	B 26 2 Ö					87,10	185°29'40''	
	B 26 3 M					97,20	187°10'20''	
	B 26 4 Ö					55,02	177°03'40''	

Koordinaten der Grenzzeichen in Meter A határjelek összrendezői méterben		Zusätzl. Feld- skizze Nr. A kiegészítő mérési vázlat száma	Anmerkung und Grenzkarte im Maßstab 1 : 2880 Megjegyzés és a határvonal térképe 1: 2880 méretarányban
Y	X		
10	11	12	13
195 533,80	-24 127,89		
195 536,72	-24 107,67		Ursprünglicher Fehler. (Siehe Punkt 3b der Niederschrift über die 40. Tagung der Grenzkommission)
195 552,83	-24 091,50		Eredeti hiba. (Lásd a Vegyesbizottság 40. ülészakaról készült jegyzőkönyv 3.b pontját)
195 619,95	-24 035,95		
195 702,00	-23 983,79		

Grenzzeichen A határjelek						Grenzverlauf A határvonal		
Nummer száma			Gattung jellege	Art anyaga	Lage im Gelände elhelyezése	Horizontale Entfernung zum nächsten Grenzzeichen in Meter vízszintes távolsága a következő határjelig méterben	Horizontal- winkel im Grenz- zeichen Törésszög a határjeleken	Grenzbeschreibung zum nächsten Grenzzeichen. Die Grenze wird gebildet durch: Leírása a következő határjelig. A határvonalat képezi:
Haupt- stein főkő	Gewönl. Stein közön- séges kő	Zusätzl. Stein közbeik- tatott kő						
1	2	3	4	5	6	7	8	9
	B 26 5 M					51,35	203°50'20''	
	B 26 6 Ö					115,50	156°09'20''	
	B 26 7 M					68,36	177°53'00''	
	B 26 8 Ö					77,96	188°57'00''	
	B 26 9 M					47,78	182°50'20''	

Koordinaten der Grenzzeichen in Meter A határjelek összrendezői méterben		Zusätzl. Feld- skizze Nr. A kiegészítő mérési vázlat száma	Anmerkung und Grenzkarte im Maßstab 1 : 2880 Megjegyzés és a határvonal térképe 1: 2880 méretarányban
Y	X		
10	11	12	13
195 746,87	-23 951,93		
195 797,19	-23 941,65		Ursprünglicher Fehler. (Siehe Punkt 3b der Niederschrift über die 40. Tagung der Grenzkommission)
195 891,37	-23 874,75		Eredeti hiba. (Lásd a Vegyesbizottság 40. ülészakaról készült jegyzőkönyv 3.b pontját)
195 945,62	-23 833,12		
196 014,11	-23 795,85		

Grenzzeichen A határjelek						Grenzverlauf A határvonal		
Nummer száma			Gattung jellege	Art anyaga	Lage im Gelände elhelyezése	Horizontale Entfernung zum nächsten Grenzzeichen in Meter vizszintes távolsága a következő határjelig méterben	Horizontal- winkel im Grenzzei- chen Törésszög a határjeleken	Grenzbeschreibung zum nächsten Grenzzeichen. Die Grenze wird gebildet durch: Leírása a következő határjelig. A határvonalat képezi:
Haupt- stein főkő	Gewöhl. Stein közön- séges kő	Zusätzl. Stein közbeik- tatott kő						
1	2	3	4	5	6	7	8	9
	B 26 10 Ö			Beton beton		95,89	174°09'00''	
	B 26 11 M					85,51	192°34'00''	
	B 26 12 Ö					48,89	171°04'50''	
	B 26 13 M					106,02	181°03'30''	
	B 26 14 Ö					59,42	189°14'20''	

Koordinaten der Grenzzeichen in Meter A határjelek összrendezői méterben		Zusätzl. Feld- skizze Nr. A kiegészítő mérési vázlat száma	Anmerkung und Grenzkarte im Maßstab 1 : 2880 Megjegyzés és a határvonal térképe 1: 2880 méretarányban
Y	X		
10	11	12	13
196 057,17	-23 775,11		
196 138,90	-23 724,91		Ursprünglicher Fehler. (Siehe Punkt 3b der Niederschrift über die 40. Tagung der Grenzkommision)
196 219,78	-23 697,07		Eredeti hiba. (Lásd a Vegyesbizottság 40. ülészakaról készült jegyzőkönyv 3.b pontját)
196 262,99	-23 674,17		
196 357,60	-23 626,26		

Grenzzeichen A határjelek						Grenzverlauf A határvonal		
Nummer száma			Gattung jellege	Art anyaga	Lage im Gelände elhelyezése	Horizontale Entfernung zum nächsten Grenzzeichen in Meter vizszintes távolsága a következő határjelig méterben	Horizontal- winkel im Grenz- zeichen Törésszög a határjeleken	Grenzbeschreibung zum nächsten Grenzzeichen. Die Grenze wird gebildet durch: Leírása a következő határjelig. A határvonalat képezi:
Haupt- stein főkő	Gewöhl- Stein közön- séges kő	Zusätzl. Stein közbeik- tatott kő						
1	2	3	4	5	6	7	8	9
	B 26 15 M					73,47	189°40'00''	
	B 26 16 Ö					78,71	155°14'20''	
	B 26 17 M					45,22	190°04'10''	
	B 26 18 Ö					94,09	206°30'10''	
	B 26 19 M					106,08	156°15'30''	

Koordinaten der Grenzzeichen in Meter A határjelek összrendezői méterben		Zusätzl. Feld- skizze Nr. A kiegészítő mérési vázlat száma	Anmerkung und Grenzkarte im Maßstab 1 : 2880 Megjegyzés és a határvonal térképe 1: 2880 méretarányban
Y	X		
10	11	12	13
196 414,25	-23 608,27		
196 487,03	-23 598,11		Ursprünglicher Fehler. (Siehe Punkt 3b der Niederschrift über die 40. Tagung der Grenzkommission)
196 553,27	-23 555,57		Eredeti hiba. (Lásd a Vegyesbizottság 40. ülészakaról készült jegyzőkönyv 3.b pontját)
196 595,01	-23 538,16		
196 688,91	-23 544,49		

Grenzzeichen A határjelek						Grenzverlauf A határvonal		
Nummer száma			Gattung jellege	Art anyaga	Lage im Gelände elhelyezése	Horizontale Entfernung zum nächsten Grenzzeichen in Meter vizzintes távolsága a következő határjelig méterben	Horizontal- winkel im Grenzei- chen Törésszög a határjeleken	Grenzbeschreibung zum nächsten Grenzzeichen. Die Grenze wird gebildet durch: Leírása a következő határjelig. A határvonalat képezi:
Haupt- stein főkő	Gewöhl- l. Stein közön- séges kő	Zusätzl. Stein közbeik- tatott kő						
1	2	3	4	5	6	7	8	9
	B 26 20 Ö					83,90	174°01'50''	
	B 26 21 M					82,77	179°56'10''	
	B 26 22 Ö					86,49	160°19'00''	
	B 26 23 M					27,26	212°52'20''	
	B 26 24 Ö					90,44	142°35'20''	

Koordinaten der Grenzzeichen in Meter A határjelek összrendezői méterben		Zusätzl. Feld- skizze Nr. A kiegészítő mérési vázlat száma	Anmerkung und Grenzkarte im Maßstab 1 : 2880 Megjegyzés és a határvonal térképe 1: 2880 méretarányban
Y	X		
10	11	12	13
196 788,69	-23 508,40		
196 864,22	-23 471,81		Ursprünglicher Fehler. (Siehe Punkt 3b der Niederschrift über die 40. Tagung der Grenzkommision)
196 938,68	-23 435,63		Eredeti hiba. (Lásd a Vegyesbizottság 40. ülészakaról készült jegyzőkönyv 3.b pontját)
196 999,21	-23 373,82		
197 025,81	-23 367,81		

Grenzzeichen A határjelek						Grenzverlauf A határvonal		
Nummer száma			Gattung jellege	Art anyaga	Lage im Gelände elhelyezése	Horizontale Entfernung zum nächsten Grenzzeichen in Meter vizzintes távolsága a következő határjelig méterben	Horizontal- winkel im Grenzei- chen Törésszög a határjeleken	Grenzbeschreibung zum nächsten Grenzzeichen. Die Grenze wird gebildet durch: Leírása a következő határjelig. A határvonalat képezi:
Haupt- stein főkő	Gewöhl. Stein közön- séges kő	Zusätzl. Stein közbeik- tatott kő						
1	2	3	4	5	6	7	8	9
	B 26 25 M					90,20	193°54'50''	
	B 26 26 Ö					79,14	167°44'10''	
B 27 Ö W,Ny							50°04'00''	
B 27 M O,K								

Koordinaten der Grenzzeichen in Meter A határjelek összrendezői méterben		Zusätzl. Feld- skizze Nr. A kiegészítő mérési vázlat száma	Anmerkung und Grenzkarte im Maßstab 1 : 2880 Megjegyzés és a határvonal térképe 1: 2880 méretarányban
Y	X		
10	11	12	13
197 083,79	-23 298,37		Ursprünglicher Fehler. (Siehe Punkt 3b der Niederschrift über die 40. Tagung der Grenzkommission)
197 156,58	-23 245,05		Eredeti hiba. (Lásd a Vegyesbizottság 40. ülészakaról készült jegyzőkönyv 3.b pontját)

A határjel Grenzzeichen						A határvonal Grenzverlauf		
száma Nummer			jellege	anyaga	elhelyezése	vízszintes távolsága a következő határjelig méterben	Törésszög a határjeleken	leírása a következő határjelig. A határvonalat képezi:
főkő Haupt- stein	közön- séges kö- Ge- wöhnl. Stein	közbe- iktatott kö- Zu- sätzl. Stein	Gattung	Art	Lage im Gelände	Horizontale Entfernung zum nächsten Grenzzeichen in Meter	Horizontálwinkel im Grenzzeichen	Grenzbeschreibung zum nächsten Grenzzeichen. Die Grenze wird gebildet durch:
1	2	3	4	5	6	7	8	9
	B 29 7 M			beton Beton				
	B 31 17 Ö							
B 32 M						81,05	160°29'00"	
	B 32 1 Ö					80,59	177°38'30"	
	B 32 2 M					51,92	190°40'20"	
	B 32 3 Ö					37,56	153°31'30"	
	B 32 4 M					54,86	202°07'30"	
	B 32 5 Ö					64,35	169°47'20"	
	B 32 6 M					90,33	194°39'30"	
	B 32 7 Ö					58,49	184°18'40"	

A határjelek összrendezői méterben Koordinaten der Grenzzeichen in Meter		A kiegészítő mérési vázlat száma	Megjegyzés és a határvonal térképe 1:2880 méretarányban Anmerkung und Grenzkarte im Maßstab 1:2880
Y	X		
10	11	12	13
			Eredeti hiba. (Lásd a B III alszakaszról 1997. december 5-én készült jegyzőkönyvet) Ursprünglicher Fehler. (Siehe Niederschrift über den Unterabschnitt B III vom 5. Dezember 1997)
194 090,19	-21 532,46		
194 009,98	-21 540,31		Eredeti hiba. (Lásd a Határbizottság 40. ülészakáról készült jegyzőkönyv 3.b. napirendi pontját)
193 958,26	-21 535,71		Ursprünglicher Fehler. (Siehe Punkt 3b der Niederschrift über die 40. Tagung der Grenzkommission)
193 923,29	-21 549,41		
193 868,43	-21 548,71		
193 804,96	-21 559,31		
193 715,00	-21 551,16		

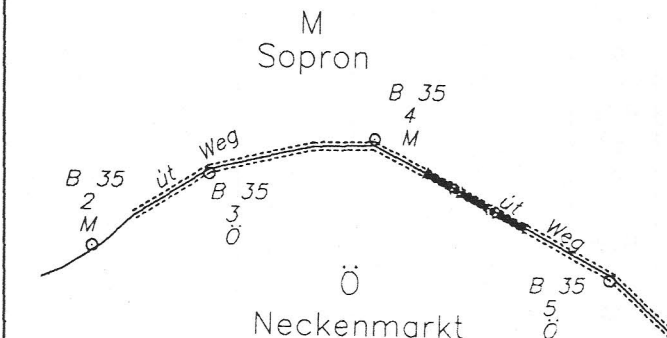
A határjel Grenzzeichen					A határvonal Grenzverlauf			
száma Nummer			jellege	anyaga	elhelyezése	vízszintes távolsága a következő határjelig méterben	Törésszög a határjeleken	leírása a következő határjelig. A határvonalat képezi:
főkö Haupt- stein	közön- séges kö- Ge- wöhl. Stein	közbe- iktatott kö- Zu- sätzl. Stein	Gattung	Art	Lage im Gelände	Horizontale Entfernung zum nächsten Grenzzeichen in Meter	Horizontalwinkel im Grenzzeichen	Grenzbeschreibung zum nächsten Grenzzeichen. Die Grenze wird gebildet durch:
1	2	3	4	5	6	7	8	9
	B 32 8 M					68,16	177°32'00"	
	B 32 9 Ö					52,60	182°03'00"	
	B 32 10 M					42,06	180°56'30"	
	B 32 11 Ö					45,69	192°31'30"	
	B 32 12 M					53,36	209°44'10"	
	B 32 13 Ö					109,91	152°53'30"	
	B 32 14 M					78,28	184°51'20"	
	B 32 15 Ö					57,47	137°28'20"	
	B 32 16 M					46,22	202°56'30"	
	B 32 17 Ö					42,17	193°59'40"	

A határjelek összrendezői méterben Koordinaten der Grenzzeichen in Meter		A kiegészítő mérési vázlat száma	Megjegyzés és a határvonal térképe 1:2880 méretarányban Anmerkung und Grenzkarte im Maßstab 1:2880
Y	X		
10	11	12	13
193 657,31	-21 541,52		
193 589,66	-21 533,19		
193 537,72	-21 524,90		
193 496,30	-21 517,59		
193 454,10	-21 500,08		Eredeti hiba. (Lásd a Határbizottság 40. ülészakáról készült jegyzőkönyv 3.b. napirendi pontját)
193 421,45	-21 457,88		Ursprünglicher Fehler. (Siehe Punkt 3b der Niederschrift über die 40. Tagung der Grenzkommision)
193 321,97	-21 411,15		
193 254,19	-21 371,99		
193 198,08	-21 384,44		
193 152,62	-21 376,07		

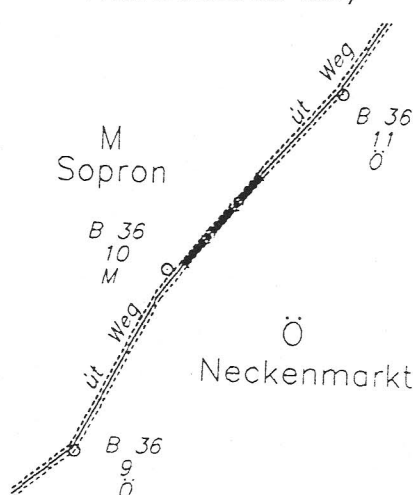
A határjel Grenzzeichen						A határvonal Grenzverlauf		
száma Nummer			jellege	anyaga	elhelyezése	vízszintes távolsága a következő határjelig méterben	Törésszög a határjeleken	leírása a következő határjelig. A határvonalat képezi:
főkő Haupt- stein	közön- séges kö- Ge- wöhl. Stein	közbe- iktatott kö- Zu- sätzl. Stein	Gattung	Art	Lage im Gelände	Horizontale Entfernung zum nächsten Grenzzeichen in Meter	Horizontalwinkel im Grenzzeichen	Grenzbeschreibung zum nächsten Grenzzeichen. Die Grenze wird gebildet durch:
1	2	3	4	5	6	7	8	9
	B 32 18 M					64,21	171°41'50"	
	B 32 19 Ö					34,29	148°10'30"	
	B 32 20 M			beton		93,71	195°54'10"	
	B 32 21 Ö			Beton		42,20	202°02'10"	
	B 32 22 M					57,48	192°52'30"	
B 33 Ö							177°05'00"	
B 33 M								

A határjelek összrendezői méterben Koordinaten der Grenzzeichen in Meter		A kiegészítő mérési vázlat száma	Megjegyzés és a határvonal térképe 1:2880 méretarányban Anmerkung und Grenzkarte im Maßstab 1:2880
Y	X		
10	11	12	13
193 114,22	-21 358,63		
193 052,54	-21 340,80		
193 019,53	-21 350,08		Eredeti hiba. (Lásd a Határbizottság 40. ülészakáról készült jegyzőkönyv 3.b. napirendi pontját, valamint a B III alszakaszról 1997. december 5-én készült jegyzőkönyvet)
192 925,82	-21 349,75		Ursprünglicher Fehler. (Siehe Punkt 3b der Niederschrift über die 40. Tagung der Grenzkommission und Niederschrift über den Unterabschnitt B III vom 5. Dezember 1997)
192 886,76	-21 333,78		

A határjel Grenzzeichen						A határvonal Grenzverlauf		
száma Nummer			jellege	anyaga	elhelyezése	vízszintes távolsága a következő határjelig méterben	Törésszög a határjeleken	leírása a következő határjelig. A határvonalat képezi:
főkő Haupt- stein	közön- séges kö- Ge- wöhl. Stein	közbe- iktatott kö- Zu- satzl. Stein	Gattung	Art	Lage im Gelände	Horizontale Entfernung zum nächsten Grenzzeichen in Meter	Horizontalwinkel im Grenzzeichen	Grenzbeschreibung zum nächsten Grenzzeichen. Die Grenze wird gebildet durch:
1	2	3	4	5	6	7	8	9
	B 33 12 Ö			beton Beton				
	B 35 2 M							
	B 35 3 Ö					65,73	200°26'50"	
	B 35 4 M					106,25	221°19'10"	
	B 35 5 Ö						185°06'30"	
	B 35 6 M							
B 36 M				beton Beton				
B 36 Ö				mészkö Kalk- stein				

A határjelek összrendezői méterben Koordinaten der Grenzzeichen in Meter		A kiegészítő mérési vázlat száma	Megjegyzés és a határvonal térképe 1:2880 méretarányban Anmerkung und Grenzkarte im Maßstab 1:2880
Y	X		
10	11	12	13
			A határkö anyaga megváltoztatva. (Lásd a B III alszakaszról 1997. december 5-én készült jegyzőkönyvet) Art der Vermarkung geändert. (Siehe Niederschrift über den Unterabschnitt B III vom 5. Dezember 1997)
			A határjel áthelyezve. (Lásd a B III alszakaszról 1997. december 5-én készült jegyzőkönyvet) Grenzzeichen versetzt. (Siehe Niederschrift über den Unterabschnitt B III vom 5. Dezember 1997)
191 223,08	-20 179,80	4	
			Eredeti hiba. (Lásd a B III alszakaszról 1997. december 5-én készült jegyzőkönyvet) Ursprünglicher Fehler. (Siehe Niederschrift über den Unterabschnitt B III vom 5. Dezember 1997)

A határjel Grenzzeichen					A határvonal Grenzverlauf			
száma Nummer			jellege	anyaga	elhelyezése	vízszintes távolsága a következő határjelig méterben	Törésszög a határjeleken	leírása a következő határjelig. A határvonalat képezi:
főkö Haupt- stein	közön- séges kö Gewöhl. Stein	közbe- iktatott kö Zu- satzl. Stein	Gattung	Art	Lage im Gelände	Horizontale Entfernung zum nächsten Grenzzeichen in Meter	Horizontalwinkel im Grenzzeichen	Grenzbeschreibung zum nächsten Grenzzeichen. Die Grenze wird gebildet durch:
1	2	3	4	5	6	7	8	9
	B 36 8 M							
	B 36 9 Ö				77,56	152°47'20"		
	B 36 10 M				94,38	197°49'00"		
	B 36 11 Ö					159°46'20"		
	B 36 12 M							
	B 36 13 Ö							
	B 40 5 M			beton				
	B 40 14 M			Beton				
	B 40 16							
	B 42 4			mészkö Kalkstein				

A határjelek összrendezői méterben Koordinaten der Grenzzeichen in Meter		A kiegészítő mérési vázlat száma	Megjegyzés és a határvonal térképe 1:2880 méretarányban Anmerkung und Grenzkarte im Maßstab 1:2880
Y	X		
10	11	12	13
			A határjel áthelyezve. (Lásd a B III alszakaszról 1997. december 5-én készült jegyzőkönyvet) Grenzzeichen versetzt. (Siehe Niederschrift über den Unterabschnitt B III vom 5. Dezember 1997)
190 458,67	-20 509,57	5	
			A határkö anyaga megváltoztatva. (Lásd a B III alszakaszról 1997. december 5-én készült jegyzőkönyvet) Art der Vermarkung geändert. (Siehe Niederschrift über den Unterabschnitt B III vom 5. Dezember 1997)
			Eredeti hiba. (Lásd a B III alszakaszról 1997. december 5-én készült jegyzőkönyvet) Ursprünglicher Fehler. (Siehe Niederschrift über den Unterabschnitt B III vom 5. Dezember 1997)

Grenzzeichen A határjelek						Grenzverlauf A határvonal		
Nummer száma			Gattung jellege	Art anyaga	Lage im Gelände elhelyezése	Horizontale Entfernung zum nächsten Grenzzeichen in Meter vizzintes távolsága a következő határjelig méterben	Horizontal- winkel im Grenzzei- chen Törésszög a határjeleken	Grenzbeschreibung zum nächsten Grenzzeichen. Die Grenze wird gebildet durch: leírása a következő határjelig. A határvonalat képezi:
Haupt- stein főkő	Gewöhnl. Stein közön- séges kő	Zusätzl. Stein közbeik- tatott kő						
1	2	3	4	5	6	7	8	9
	B 43 4 ÖM			Beton beton				
	B 43 5 ÖM							
	B 44 Ö							
	B 46 3 ÖM							
	B 47 2 M							

Koordinaten der Grenzzeichen in Meter A határjelek összrendezői méterben		Zusätzl. Feld- skizze A kiegé- szítő mérési vázlat száma	Anmerkung und Grenzkarte im Maßstab 1 : 2880 Megjegyzés és a határvonal térképe 1: 2880 méretarányban
Y	X		
10	11	12	13
			Art der Vermarkung geändert. (Siehe Niederschrift über den Unterabschnitt B IV vom 5. Dezember 1997)
			A határkő anyaga megváltoztatva. (Lásd a B IV alszakaszról 1997. december 5-én készült jegyzőkönyvet.)

Grenzzeichen A határjelek						Grenzverlauf A határvonal		
Nummer száma			Gattung jellege	Art anyaga	Lage im Gelände elhelyezése	Horizontale Entfernung zum nächsten Grenzzeichen in Meter vizzintes távolsága a következő határjelig méterben en	Horizontal- winkel im Grenzzei- chen Törésszög a határjeleken	Grenzbeschreibung zum nächsten Grenzzeichen. Die Grenze wird gebildet durch: leírása a következő határjelig. A határvonalat képezi:
Haupt- stein főkő	Gewöhl. Stein közön- séges kő	Zusätzl. Stein közbeik- tatott kő						
1	2	3	4	5	6	7	8	9
	B 47 6 Ö			Beton beton				
	B 47 8 ÖM							
	B 48 4 M							
	B 48 6 Ö							
	B 48 8 Ö							

Koordinaten der Grenzzeichen in Meter A határjelek összrendezői méterben		Zusätzl. Feld- skizze A kiegé- szítő mérési vázlat száma	Anmerkung und Grenzkarte im Maßstab 1 : 2880 Megjegyzés és a határvonal térképe 1: 2880 méretarányban
Y	X		
10	11	12	13
			Art der Vermarkung geändert. (Siehe Niederschrift über den Unterabschnitt B IV vom 5. Dezember 1997)
			A határkő anyaga megváltoztatva. (Lásd a B IV alszakasról 1997. december 5-én készült jegyzőkönyvet.)

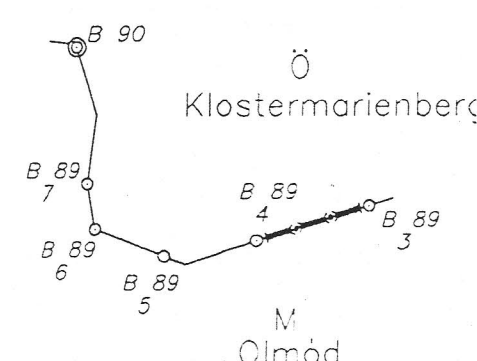
Grenzzeichen A határjelek						Grenzverlauf A határvonal		
Nummer száma			Gattung jellege	Art anyaga	Lage im Gelände elhelyezése	Horizontale Entfernung zum nächsten Grenzzeichen in Meter vízszintes távolsága a következő határjelig méterben	Horizontal- winkel im Grenz- zei- chen Törésszög a határjeleken	Grenzbeschreibung zum nächsten Grenzzeichen. Die Grenze wird gebildet durch: leírása a következő határjelig. A határvonalat képezi:
Haupt- stein főkő	Gewöhl- l. Stein közön- séges kő	Zusätzl. Stein közbeik- tatott kő						
1	2	3	4	5	6	7	8	9
	B 51 4 M			Beton beton				
	B 53 8 ÖM							
	B 58 6 ÖM							

Koordinaten der Grenzzeichen in Meter A határjelek összrendezői méterben		Zusätzl. Feld- skizze A kiegé- szítő mérési vázlat száma	Anmerkung und Grenzkarte im Maßstab 1 : 2880 Megjegyzés és a határvonal térképe 1: 2880 méretarányban
Y	X		
10	11	12	13
			Art der Vermarkung geändert. (Siehe Niederschrift über den Unterabschnitt B IV vom 5. Dezember 1997) A határkö anyaga megváltoztatva. (Lásd a B IV alszakasról 1997. december 5-én készült jegyzőkönyvet.)

A határjel Grenzzeichen						A határvonal Grenzverlauf		
száma Nummer			jellege	anyaga	elhelyezése	vízszintes távolsága a következő határjelig méterben	Törésszög a határjeleken	leírása a következő határjelig. A határvonalat képezi:
főkő Haupt- stein	közön- séges kö- Ge- wöhnl. Stein	közbe- iktatott kö- Zu- satzl. Stein	Gattung	Art	Lage im Gelände	Horizontale Entfernung zum nächsten Grenzzeichen in Meter	Horizontalwinkel im Grenzzeichen	Grenzbeschreibung zum nächsten Grenzzeichen. Die Grenze wird gebildet durch:
1	2	3	4	5	6	7	8	9
	B 77 1 Ö							
	B 78 1							
	B 78 2							
	B 78 7 M			beton				
	B 78 11 Ö			Beton				
	B 81 2 Ö							
	B 82 2 Ö							

A határjelek összrendezői méterben Koordinaten der Grenzzeichen in Meter		A kiegészítő mérési vázlat száma	Megjegyzés és a határvonal térképe 1:2880 méretarányban Anmerkung und Grenzkarte im Maßstab 1:2880
Y	X		
10	11	12	13
			A határkö anyaga megváltoztatva. (Lásd a B V alszakaszról 1998. november 6-án készült jegyzőkönyvet) Art der Vermarkung geändert. (Siehe Niederschrift über den Unterabschnitt B V vom 6. November 1998)

A határjel Grenzzeichen						A határvonal Grenzverlauf		
száma Nummer			jellege	anyaga	elhelyezése	vízszintes távolsága a következő határjelig méterben	Törésszög a határjeleken	leírása a következő határjelig. A határvonalat képezi:
főkő Haupt- stein	közön- séges kő Ge- wöhnl. Stein	közbe- iktatott kő Zu- satzl. Stein	Gattung	Art	Lage im Gelände	Horizontale Entfernung zum nächsten Grenzzeichen in Meter	Horizontalwinkel im Grenzzeichen	Grenzbeschreibung zum nächsten Grenzzeichen. Die Grenze wird gebildet durch:
1	2	3	4	5	6	7	8	9
	B 89 3							
	B 89 4					36,05	187°39'20"	A határköveket összekötő törtvonal. Die gebrochene Verbindungsline der Grenzzeichen.
	B 89 5					28,60	210°24'50"	A határköveket összekötő egyenes vonal. Die gerade Verbindungsline der Grenzzeichen.
	B 89 6						238°41'00"	
	B 89 7							
	B 92 5 M			beton Beton				

A határjelek összrendezői méterben Koordinaten der Grenzzeichen in Meter		A kiegészítő mérési vázlat száma	Megjegyzés és a határvonal térképe 1:2880 méretarányban Anmerkung und Grenzkarte im Maßstab 1:2880
Y	X		
10	11	12	13
			A határjel áthelyezve. (Lásd a B V alszakasról 1998. november 6-án készült jegyzőkönyvet) Grenzzeichen versetzt. (Siehe Niederschrift über den Unterabschnitt B V vom 6. November 1998)
185 656,84	4 604,62	19	
			A határkő anyaga megváltoztatva. (Lásd a B V alszakasról 1998. november 6-án készült jegyzőkönyvet) Art der Vermarkung geändert. (Siehe Niederschrift über den Unterabschnitt B V vom 6. November 1998)

Grenzzeichen A határjelek						Grenzverlauf A határvonal		
Nummer száma			Gattung	Art	Lage im Gelände	Horizontale Entfernung zum nächsten Grenzzeichen in Meter vizzintes távolsága a következő határjelig méterben	Horizontal- winkel im Grenz- zeichen Törésszög a határjeleken	Grenzbeschreibung zum nächsten Grenzzeichen. Die Grenze wird gebildet durch: leírása a következő határjelig. A határvonalat képezi:
Haupt- stein főkő	Gewöhl. Stein közön- séges kő	Zusätzl. Stein közbeik- tatott kő	jellege	anyaga	elhelyezése			
1	2	3	4	5	6	7	8	9
	B 101 1 ÖM			Beton beton				
	B 102 1 N,É							

Koordinaten der Grenzzeichen in Meter A határjelek összrendezői méterben		Zusätzl. Feld- skizze Nr. A kiegé- szítő mérési vázlat száma	Anmerkung und Grenzkarte im Maßstab 1 : 2880 Megjegyzés és a határvonal térképe 1: 2880 méretarányban
Y	X		
10	11	12	13
			Art der Vermarkung geändert. (Siehe Niederschrift über den Unterabschnitt B VI vom 6. November 1998)
			A határkő anyaga megváltoztatva. (Lásd a B VI alszakasról 1998. november 6-án készült jegyzőkönyvet.)

Grenzzeichen A határjelek						Grenzverlauf A határvonal		
Nummer száma			Gattung jellege	Art anyaga	Lage im Gelände elhelyezése	Horizontale Entfernung zum nächsten Grenzzeichen in Meter vizzintes távolsága a következő határjelig méterben	Horizontal- winkel im Grenzzei- chen Törésszög a határjeleken	Grenzbeschreibung zum nächsten Grenzzeichen. Die Grenze wird gebildet durch: leírása a következő határjelig. A határvonalat képezi:
Haupt- stein főkő	Gewöhl. Stein közön- séges kő	Zusätzl. Stein közbeik- tatott kő						
1	2	3	4	5	6	7	8	9
	C 0 15 M			Beton beton				
	C 6 Ö							
	C 6 6 M							
	C 11 13 ÖM							
	C 13 1 ÖM							

Koordinaten der Grenzzeichen in Meter A határjelek összrendezői méterben		Zusätzl. Feld- skizze Nr. A kiegé- szítő mérési vázlat száma	Anmerkung und Grenzkarte im Maßstab 1 : 2880 Megjegyzés és a határvonal térképe 1: 2880 méretarányban
Y	X		
10	11	12	13
			Art der Vermarkung geändert. (Siehe Niederschrift über den Unterabschnitt C I vom 6. November 1998)
			A határkö anyaga megváltoztatva. (Lásd a C I alszakasról 1998. november 6-án készült jegyzőkönyvet.)

Grenzzeichen A határjelek						Grenzverlauf A határvonal		
Nummer száma			Gattung jellege	Art anyaga	Lage im Gelände elhelyezése	Horizontale Entfernung zum nächsten Grenzzeichen in Meter vizzintes távolsága a következő határjelig méterben	Horizontal- winkel im Grenzzei- chen Törésszög a határjeleken	Grenzbeschreibung zum nächsten Grenzzeichen. Die Grenze wird gebildet durch: leírása a következő határjelig. A határvonalat képezi:
Haupt- stein főkő	Gewöhl. Stein közön- séges kő	Zusätzl. Stein közbeik- tatott kő						
1	2	3	4	5	6	7	8	9
	C 14 3 Ö			Beton beton				
	C 15 7 ÖM							

Koordinaten der Grenzzeichen in Meter A határjelek összrendezői méterben		Zusätzl. Feld- skizze Nr. A kiegé- szítő mérési vázlat száma	Anmerkung und Grenzkarte im Maßstab 1 : 2880 Megjegyzés és a határvonal térképe 1: 2880 méretarányban
Y	X		
10	11	12	13
			Art der Vermarkung geändert. (Siehe Niederschrift über den Unterabschnitt C I vom 6. November 1998)
			A határkő anyaga megváltoztatva. (Lásd a C I alszakasról 1998. november 6-án készült jegyzőkönyvet.)

Grenzzeichen A határjelek						Grenzverlauf A határvonal		
Nummer száma			Gattung jellege	Art anyaga	Lage im Gelände elhelyezése	Horizontale Entfernung zum nächsten Grenzzeichen in Meter vizzintes távolsága a következő határjelig méterben	Horizontal- winkel im Grenzzei- chen Törésszög a határjeleken	Grenzbeschreibung zum nächsten Grenzzeichen. Die Grenze wird gebildet durch: leírása a következő határjelig. A határvonalat képezi:
Haupt- stein főkő	Gewöhl- n. Stein közön- séges kő	Zusätzl. Stein közbeik- tatott kő						
1	2	3	4	5	6	7	8	9
	C 17 1 ÖM			Beton beton				
C 18 M								
	C 19 3 ÖM							
	C 19 4 ÖM							
	C 20 2 ÖM							

Koordinaten der Grenzzeichen in Meter A határjelek összrendezői méterben		Zusätzl. Feld- skizze Nr. A kiegé- szítő mérési vázlat száma	Anmerkung und Grenzkarte im Maßstab 1 : 2880 Megjegyzés és a határvonal térképe 1: 2880 méretarányban
Y	X		
10	11	12	13

Art der Vermarkung geändert. (Siehe Niederschrift über den Unterabschnitt C II vom 6. November 1998)

A határkö anyaga megváltoztatva. (Lásd a C II alszakasról 1998. november 6-án készült jegyzőkönyvet.)

Grenzzeichen A határjelek						Grenzverlauf A határvonal		
Nummer száma			Gattung jellege	Art anyaga	Lage im Gelände elhelyezése	Horizontale Entfernung zum nächsten Grenzzeichen in Meter vizzintes távolsága a következő határjelig méterben	Horizontal- winkel im Grenzzei- chen Törésszög a határjeleken	Grenzbeschreibung zum nächsten Grenzzeichen. Die Grenze wird gebildet durch: leírása a következő határjelig. A határvonalat képezi:
Haupt- stein főkő	Gewöhl. Stein közön- séges kő	Zusätzl. Stein közbeik- tatott kő						
1	2	3	4	5	6	7	8	9
	C 24 7 ÖM			Beton beton				
	C 25 9 M							
	C 27 15 Ö							
	C 32 Ö							
	C 32 ÖM							

Koordinaten der Grenzzeichen in Meter A határjelek összrendezői méterben		Zusätzl. Feld- skizze Nr. A kiegé- szítő mérés vázlat száma	Anmerkung und Grenzkarte im Maßstab 1 : 2880 Megjegyzés és a határvonal térképe 1: 2880 méretarányban
Y	X		
10	11	12	13
			Art der Vermarkung geändert. (Siehe Niederschrift über den Unterabschnitt C II vom 6. November 1998)
			A határkő anyaga megváltoztatva. (Lásd a C II alszakasról 1998. november 6-án készült jegyzőkönyvet.)

Grenzzeichen A határjelek					Grenzverlauf A határvonal			
Nummer száma			Gattung jellege	Art anyaga	Lage im Gelände elhelyezése	Horizontale Entfernung zum nächsten Grenzzeichen in Meter vizzintes távolsága a következő határjelig méterben	Horizontal- winkel im Grenz- zeichen Törésszög a határjeleken	Grenzbeschreibung zum nächsten Grenzzeichen. Die Grenze wird gebildet durch: leírása a következő határjelig. A határvonalat képezi:
Haupt- stein főkő	Gewönl. Stein közön- séges kő	Zusätzl. Stein közbeik- tatott kő						
1	2	3	4	5	6	7	8	9
	C 32 6 Ö							
C 33 M				Beton beton				
	C 33 4 Ö							
	C 35 1 M							
	C 37 3 ÖM			Kalkstein mészkö				

Koordinaten der Grenzzeichen in Meter A határjelek összrendezői méterben		Zusätzl. Feld- skizze Nr. A kiegé- szítő mérési vázlat száma	Anmerkung und Grenzkarte im Maßstab 1 : 2880 Megjegyzés és a határvonal térképe 1: 2880 méretarányban
Y	X		
10	11	12	13
			Art der Vermarkung geändert. (Siehe Niederschrift über den Unterabschnitt C II vom 6. November 1998)
			A határkő anyaga megváltoztatva. (Lásd a C II alszakaszról 1998. november 6-án készült jegyzőkönyvet.)

Grenzzeichen A határjelek							Grenzverlauf A határvonal	
Nummer száma			Gattung jellege	Art anyaga	Lage im Gelände elhelyezése	Horizontale Entfernung zum nächsten Grenzzeichen in Meter vizzintes távolsága a következő határjelig méterben	Horizontal- winkel im Grenzzei- chen Törésszög a határjeleken	Grenzbeschreibung zum nächsten Grenzzeichen. Die Grenze wird gebildet durch: leírása a következő határjelig. A határvonalat képezi:
Haupt- stein főkő	Gewöhl. Stein közön- séges kő	Zusätzl. Stein közbeik- tatott kő						
1	2	3	4	5	6	7	8	9
	C 38 3 ÖM			Beton beton				
	C 38 7 ÖM							
	C 39 2 M							

Koordinaten der Grenzzeichen in Meter A határjelek összrendezői méterben		Zusätzl. Feld- skizze Nr. A kiegé- szítő mérési vázlat száma	Anmerkung und Grenzkarte im Maßstab 1 : 2880 Megjegyzés és a határvonal térképe 1: 2880 méretarányban
Y	X		
10	11	12	13
			Art der Vermarkung geändert. (Siehe Niederschrift über den Unterabschnitt C II vom 6. November 1998)
			A határkő anyaga megváltoztatva. (Lásd a C II alszakasról 1998. november 6-án készült jegyzőkönyvet.)

A határjel Grenzzeichen						A határvonal Grenzverlauf		
száma Nummer			jellege	anyaga	elhelyezése	vízszintes távolsága a következő határjelig méterben	Törésszög a határjeleken	leírása a következő határjelig. A határvonalat képezi:
főkö Haupt- stein	közön- séges kö- Gewöhl. Stein	közbe- iktatott kö- Zu- satzl. Stein	Gattung	Art	Lage im Gelände	Horizontale Entfernung zum nächsten Grenzzeichen in Meter	Horizontalwinkel im Grenzzeichen	Grenzbeschreibung zum nächsten Grenzzeichen. Die Grenze wird gebildet durch:
1	2	3	4	5	6	7	8	9
	C 42 1							
	C 42 2							
	C 42 7							
	C 42 9			beton				
C 46				Beton				
	C 47 2							
	C 48 5							
	C 48 7							
		C 48 7a						
	C 48 8			beton				
	C 48c 3 Ö			Beton				

A határjelek összrendezői méterben Koordinaten der Grenzzeichen in Meter		A kiegészítő mérési vázlat száma	Megjegyzés és a határvonal térképe 1:2880 méretarányban Anmerkung und Grenzkarte im Maßstab 1:2880
Y	X		
10	11	12	13
			Eredeti hiba. (Lásd a C III alszakaszcól 1998. november 6-án készült jegyzőkönyvet.) Ursprünglicher Fehler. (Siehe Niederschrift über den Unterabschnitt C III vom 6. November 1998)
			A határkö anyaga megváltoztatva. (Lásd a C III alszakaszcól 1998. november 6-án készült jegyzőkönyvet) Art der Vermarkung geändert. (Siehe Niederschrift über den Unterabschnitt C III vom 6. November 1998)
			Eredeti hiba. (Lásd a C III alszakaszcól 1998. november 6-án készült jegyzőkönyvet) Ursprünglicher Fehler. (Siehe Niederschrift über den Unterabschnitt C III vom 6. November 1998)
	1 057,59		Hiba a Kiegészítés és módosítás 1972/1973. 17. oldalán (Lásd a vegyes technikai csoportok 1999. november 12-én kelt jegyzőkönyvét) Fehler in der Ergänzung und Berichtigung 1972/1973 Seite 17. (Siehe der Niederschrift der gemischten technischen Gruppen vom 12. November 1999)
			A határkö anyaga megváltoztatva. (Lásd a C III alszakaszcól 1998. november 6-án készült jegyzőkönyvet) Art der Vermarkung geändert. (Siehe Niederschrift über den Unterabschnitt C III vom 6. November 1998)
			Eredeti hiba. (Lásd a C III alszakaszcól 1998. november 6-án készült jegyzőkönyvet) Ursprünglicher Fehler. (Siehe Niederschrift über den Unterabschnitt C III vom 6. November 1998)

A határjel Grenzzeichen					A határvonal Grenzverlauf			
száma Nummer			jellege	anyaga	elhelyezése	vízszintes távolsága a következő határjelig méterben	Törésszög a határjeleken	leírása a következő határjelig. A határvonalat képezi:
főkő Haupt- stein	közön- séges kö- Ge- wöhl. Stein	közbe- iktatott kö- Zu- sätzl. Stein	Gattung	Art	Lage im Gelände	Horizontale Entfernung zum nächsten Grenzzeichen in Meter	Horizontalwinkel im Grenzzeichen	Grenzbeschreibung zum nächsten Grenzzeichen. Die Grenze wird gebildet durch:
1	2	3	4	5	6	7	8	9
	C 48c 4 M							
	C 48c 5 M							
C 49 Ö								
	C 50 2 Ö							
	C 50 3 Ö			beton				
	C 50 5			Beton				
	C 50 8							
	C 51 13 Ö							
	C 51 4 M							
	C 51 8							

A határjelek összrendezői méterben Koordinaten der Grenzzeichen in Meter		A kiegészítő mérési vázlat száma	Megjegyzés és a határvonal térképe 1:2880 méretarányban Anmerkung und Grenzkarte im Maßstab 1:2880
Y	X		
10	11	12	13
			A határkő anyaga megváltoztatva. (Lásd a C III alszakasról 1998. november 6-án készült jegyzőkönyvet) Art der Vermarkung geändert. (Siehe Niederschrift über den Unterabschnitt C III vom 6. November 1998)
			Eredeti hiba. (Lásd a C III alszakasról 1998. november 6-án készült jegyzőkönyvet) Ursprünglicher Fehler. (Siehe Niederschrift über den Unterabschnitt C III vom 6. November 1998)

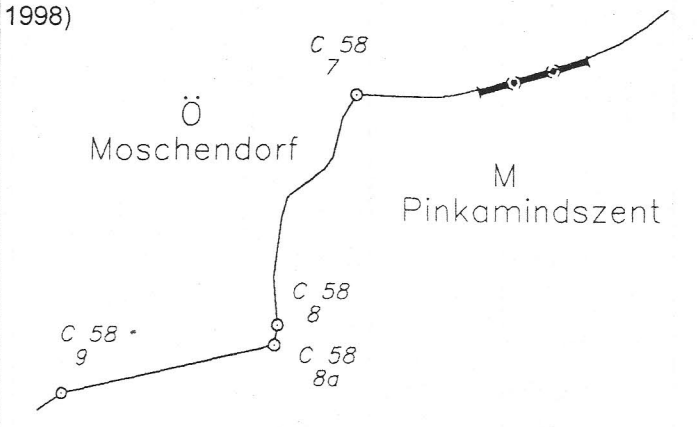
A határjel Grenzzeichen			A határvonal Grenzverlauf					
száma Nummer			jellege	anyaga	elhelyezése	vízszintes távolsága a következő határjelig méterben	Törésszög a határjeleken	leírása a következő határjelig. A határvonalat képezi:
főkő Haupt- stein	közön- séges kö- Ge- wöhl. Stein	közbe- iktatott kö- Zu- satzl. Stein	Gattung	Art	Lage im Gelände	Horizontale Entfernung zum nächsten Grenzzeichen in Meter	Horizontalwinkel im Grenzzeichen	Grenzbeschreibung zum nächsten Grenzzeichen. Die Grenze wird gebildet durch:
1	2	3	4	5	6	7	8	9
	C 51 18 Ö			beton				
	C 51 19			Beton				
	C 51a 1 M							
	C 51a 1 Ö					144,92	78°36'20"	
	C 51a 2			beton Beton	Határvonalon	48,59	135°25'30"	A határkövek között az egykori árok 1922. évi állapotának megfelelő középvonal, annak hajlatai szerint Die gebrochene Verbind- ungslinie der Grenz- steine entsprechend der Mittellinie des ehemaligen Grabens nach dem Stand des Jahres 1922
	C 51a 3 Ny, W				Auf der Grenze	3,55	128°00'30"	A határköveket összekötő egyenes vonal Die gerade Verbindungsline der Grenzzeichen
	C 51a 3 K, O						248°00'50"	
	C 51a 4							
	C 52a 2 M			beton Beton				

A határjelek összrendezői méterben Koordinaten der Grenzzeichen in Meter		A kiegészítő mérési vázlat száma	Megjegyzés és a határvonal térképe 1:2880 méretarányban Anmerkung und Grenzkarte im Maßstab 1:2880
Y	X		
10	11	12	13
			Eredeti hiba. (Lásd a C III alszakasról 1998. november 6-án készült jegyzőkönyvet) Ursprünglicher Fehler. (Siehe Niederschrift über den Unterabschnitt C III vom 6. November 1998)
			Közvetett megjelölés közvetlenre változtatva és a határkő anyaga megváltoztatva. (Lásd a C III alszakasról 1998. november 6-án készült jegyzőkönyvet) Indirekte Vermarkung in direkte abgeändert und Art der Vermarkung geändert. (Siehe Niederschrift über den Unterabschnitt C III vom 6. November 1998)
195 644,99	4 588,18	15	
195 608,94	4 620,76		
			A határkő anyaga megváltoztatva. (Lásd a C III alszakasról 1998. november 6-án készült jegyzőkönyvet) Art der Vermarkung geändert. (Siehe Niederschrift über den Unterabschnitt C III vom 6. November 1998)

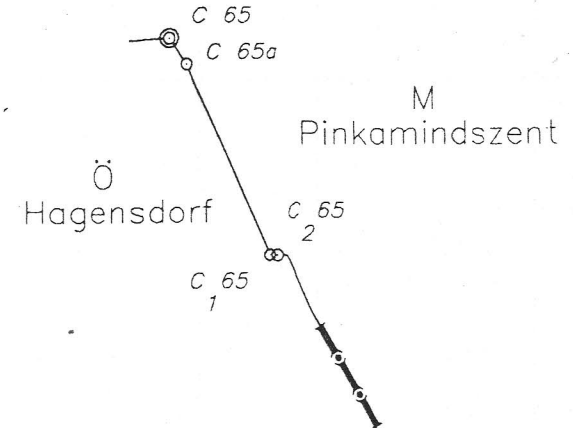
A határjel Grenzzeichen						A határvonal Grenzverlauf		
száma Nummer			jellege	anyaga	elhelyezése	vízszintes távolsága a következő határjelig méterben	Törésszög a határjeleken	leírása a következő határjelig. A határvonalat képezi:
főkö Haupt- stein	közön- séges kö Ge- wöhl. Stein	közbe- iktatott kö Zu- satzl. Stein	Gattung	Art	Lage im Gelände	Horizontale Entfernung zum nächsten Grenzzeichen in Meter	Horizontalwinkel im Grenzzeichen	Grenzbeschreibung zum nächsten Grenzzeichen. Die Grenze wird gebildet durch:
1	2	3	4	5	6	7	8	9
	C 52a 5							
	C 52a 8							
	C 52a 9							
	C 52a 10							
	C 52a 11			beton				
	C 52a 15			Beton				
	C 52a 17							
	C 52a 18							
C 53								
	C 53 1 DK, SW							

A határjelek összrendezői méterben Koordinaten der Grenzzeichen in Meter		A kiegészítő mérési vázlat száma	Megjegyzés és a határvonal térképe 1:2880 méretarányban Anmerkung und Grenzkarte im Maßstab 1:2880
Y	X		
10	11	12	13
			Eredeti hiba. (Lásd a C III alszakasról 1998. november 6-án készült jegyzőkönyvet) Ursprünglicher Fehler. (Siehe Niederschrift über den Unterabschnitt C III vom 6. November 1998)
			A határkö anyaga megváltoztatva. (Lásd a C III alszakasról 1998. november 6-án készült jegyzőkönyvet) Art der Vermarkung geändert. (Siehe Niederschrift über den Unterabschnitt C III vom 6. November 1998)
			Eredeti hiba. (Lásd a C III alszakasról 1998. november 6-án készült jegyzőkönyvet) Ursprünglicher Fehler. (Siehe Niederschrift über den Unterabschnitt C III vom 6. November 1998)
			A határkö anyaga megváltoztatva. (Lásd a C III alszakasról 1998. november 6-án készült jegyzőkönyvet) Art der Vermarkung geändert. (Siehe Niederschrift über den Unterabschnitt C III vom 6. November 1998)
			Eredeti hiba. (Lásd a C III alszakasról 1998. november 6-án készült jegyzőkönyvet) Ursprünglicher Fehler. (Siehe Niederschrift über den Unterabschnitt C III vom 6. November 1998)

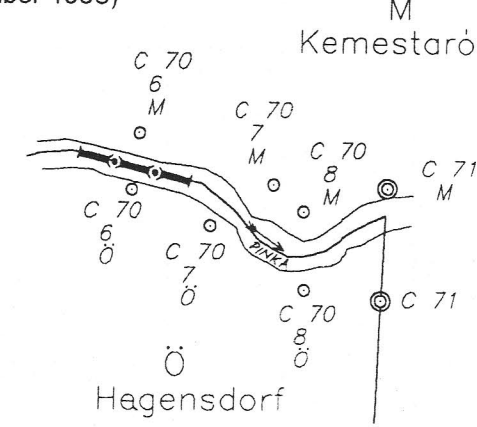
A határjel Grenzzeichen						A határvonal Grenzverlauf		
száma Nummer			jellege	anyaga	elhelyezése	vízszintes távolsága a következő határjelig méterben	Törésszög a határjeleken	leírása a következő határjelig. A határvonalat képezi:
főkő Haupt- stein	közön- séges kö- Gewöhl. Stein	közbe- iktatott kö- Zu- satzl. Stein	Gattung	Art	Lage im Gelände	Horizontale Entfernung zum nächsten Grenzzeichen in Meter	Horizontalwinkel im Grenzzeichen	Grenzbeschreibung zum nächsten Grenzzeichen. Die Grenze wird gebildet durch:
1	2	3	4	5	6	7	8	9
	C 57 3							
	C 57 5			beton				
C 58 K, O				Beton				
	C 58 5							
	C 58 6					148,61	249°44'00"	
	C 58 7				Határvonalon Auf der Grenze	91,42	131°13'10"	
	C 58 8						169°22'40"	
		C 58 8a						
C 59 K, O				beton				
	C 59 7			Beton				

A határjelek összrendezői méterben Koordinaten der Grenzzeichen in Meter		A kiegészítő mérési vázlat száma	Megjegyzés és a határvonal térképe 1:2880 méretarányban Anmerkung und Grenzkarte im Maßstab 1:2880
Y	X		
10	11	12	13
			Eredeti hiba. (Lásd a C III alszakaszról 1998. november 6-án készült jegyzőkönyvet) Ursprünglicher Fehler. (Siehe Niederschrift über den Unterabschnitt C III vom 6. November 1998)
			Közvetett megjelölés közvetlenre változtatva. (Lásd a C III alszakaszról 1998. november 6-án készült jegyzőkönyvet) Indirekte Vermarkung in direkte abgeändert. (Siehe Niederschrift über den Unterabschnitt C III vom 6. November 1998)
195 738,28	8 131,60	16	
			Eredeti hiba. (Lásd a C III alszakaszról 1998. november 6-án készült jegyzőkönyvet) Ursprünglicher Fehler. (Siehe Niederschrift über den Unterabschnitt C III vom 6. November 1998)

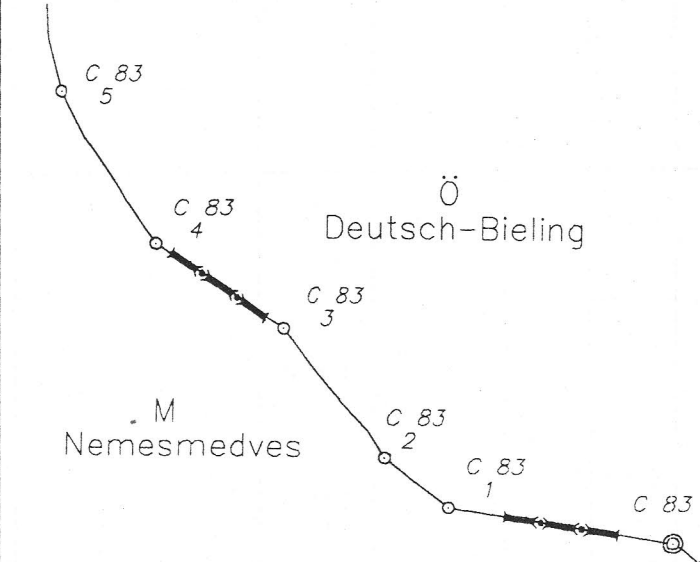
A határjel Grenzzeichen						A határvonal Grenzverlauf		
száma Nummer			jellege	anyaga	elhelyezése	vízszintes távolsága a következő határjelig méterben	Törésszög a határjeleken	leírása a következő határjelig. A határvonalat képezi:
főkö Haupt- stein	közön- séges kö- Gewöhl. Stein	közbe- iktatott kö- Zu- sätzl. Stein	Gattung	Art	Lage im Gelände	Horizontale Entfernung zum nächsten Grenzzeichen in Meter	Horizontalwinkel im Grenzzeichen	Grenzbeschreibung zum nächsten Grenzzeichen. Die Grenze wird gebildet durch:
1	2	3	4	5	6	7	8	9
	C 60 7 M			beton				
	C 62 2 Ö			Beton				
		C 65 a		beton Beton				
	C 65 1					3,00	116°07'00"	
	C 65 2					111,76	240°49'40"	
		C 65 2a					199°28'40"	
		C 65 2b						
	C 67 6 M			beton				
	C 67 10 M			Beton				

A határjel összendezői méterben Koordinaten der Grenzzeichen in Meter		A kiegészítő mérési vázlat száma	Megjegyzés és a határvonal térképe 1:2880 méretarányban Anmerkung und Grenzkarte im Maßstab 1:2880
Y	X		
10	11	12	13
			Eredeti hiba. (Lásd a C IV alszakasról 1998. november 6-án készült jegyzőkönyvet) Ursprünglicher Fehler. (Siehe Niederschrift über den Unterabschnitt C IV vom 6. November 1998)
			A határkö anyaga megváltoztatva. A kö mérete: 20x20x80 cm (Lásd a C IV alszakasról 1998. november 6-án készült jegyzőkönyvet) Art der Vermarkung geändert. Stein: 20x20x80 cm. (Siehe Niederschrift über den Unterabschnitt C IV vom 6. November 1998)
			A határjel áthelyezve. (Lásd a C IV alszakasról 1998. november 6-án készült jegyzőkönyvet) Grenzzeichen versetzt. (Siehe Niederschrift über den Unterabschnitt C IV vom 6. November 1998.)
196 326,85	9 614,04	54	
			Eredeti hiba. (Lásd a C IV alszakasról 1998. november 6-án készült jegyzőkönyvet) Ursprünglicher Fehler. (Siehe Niederschrift über den Unterabschnitt C IV vom 6. November 1998)

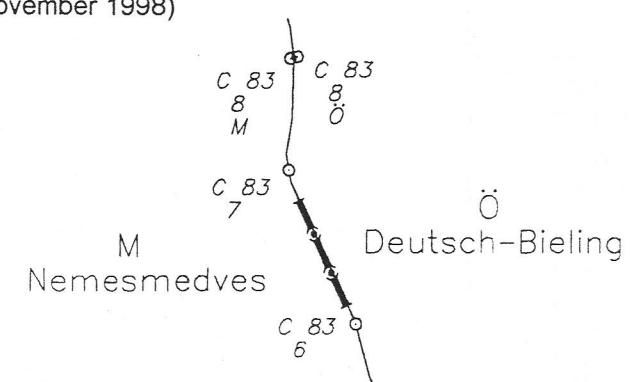
A határjel Grenzzeichen						A határvonal Grenzverlauf		
száma Nummer			jellege	anyaga	elhelyezése	vízszintes távolsága a következő határjelig méterben	Törésszög a határjeleken	leírása a következő határjelig. A határvonalat képezi:
főkő Haupt- stein	közön- séges kö- Ge- wöhl. Stein	közbe- iktatott kö- Zu- sätzl. Stein	Gattung	Art	Lage im Gelände	Horizontale Entfernung zum nächsten Grenzzeichen in Meter	Horizontalwinkel im Grenzzeichen	Grenzbeschreibung zum nächsten Grenzzeichen. Die Grenze wird gebildet durch:
1	2	3	4	5	6	7	8	9
	C 70 6 M							
	C 70 7 M					15,26	200°27'30"	
	C 70 8 M			beton		33,88	123°27'10"	
C 71 M				Beton			288°04'50"	
C 71								
	C 72 1 M			beton				
	C 73 1 Ö							
	C 77 4 M			Beton				
	C 80 4 M							

A határjelek összrendezői méterben Koordinaten der Grenzzeichen in Meter		A kiegészítő mérési vázlat száma	Megjegyzés és a határvonal térképe 1:2880 méretarányban Anmerkung und Grenzkarte im Maßstab 1:2880
Y	X		
10	11	12	13
			A határjel áthelyezve és anyaga megváltoztatva. (Lásd a C IV alszakaszi 1998. november 6-án készült jegyzőkönyvet)
			Grenzzeichen versetzt und Art der Vermarkung geändert. (Siehe Niederschrift über den Unterabschnitt C IV vom 6. November 1998)
192 802,78	12 846,63	55	<p>M Kemestaródfa</p>  <p>Ö Hegensdorf</p>
			Eredeti hiba. (Lásd a C IV alszakaszi 1998. november 6-án készült jegyzőkönyvet) Ursprünglicher Fehler. (Siehe Niederschrift über den Unterabschnitt C IV vom 6. November 1998)

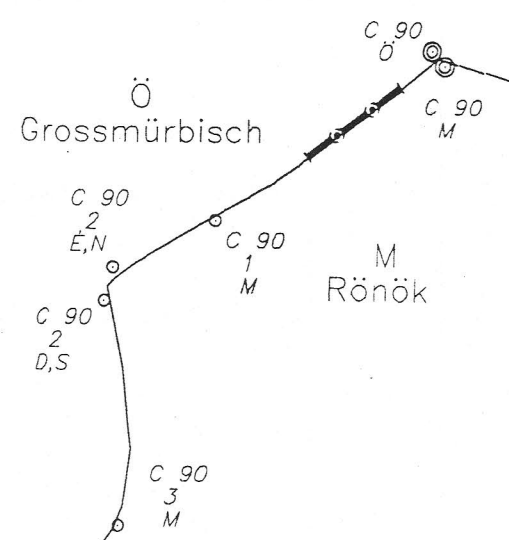
A határjel Grenzzeichen					A határvonal Grenzverlauf			
száma Nummer			jellege	anyaga	elhelyezése	vízszintes távolsága a következő határjelig méterben	Törésszög a határjeleken	leírása a következő határjelig. A határvonalat képezi:
főkő Haupt- stein	közön- séges kö- Gewönl. Stein	közbe- iktatott kö- Zu- satzl. Stein	Gattung	Art	Lage im Gelände	Horizontale Entfernung zum nächsten Grenzzeichen in Meter	Horizontalwinkel im Grenzzeichen	Grenzbeschreibung zum nächsten Grenzzeichen. Die Grenze wird gebildet durch:
1	2	3	4	5	6	7	8	9
	C 80 7			beton				
	C 81 6			Beton				
	C 82 20							
C 83						150,55	148°38'30"	
	C 83 1				Határvonalon	53,10	208°55'50"	A határkövek között a törtvonalú birtokhatár
	C 83 2				Auf der Grenze	108,40	193°07'00"	
	C 83 3					101,45	162°20'20"	Die krummlinige Besitzgrenze zwischen den Grenzsteinen
	C 83 4					118,81	203°49'50"	
	C 83 5			beton	Határvonalon	189,50	200°29'30"	
	C 83 6			Beton	Auf der Grenze	110,09	168°56'50"	

A határjelek összrendezői méterben Koordinaten der Grenzzeichen in Meter		A kiegészítő mérési vázlat száma	Megjegyzés és a határvonal térképe 1:2880 méretarányban Anmerkung und Grenzkarte im Maßstab 1:2880
Y	X		
10	11	12	13
			A határjel anyaga megváltoztatva. (Lásd a C IV alszakasról 1998. november 6-án készült jegyzőkönyvet) Art der Vermarkung geändert. (Siehe Niederschrift über den Unterabschnitt C IV vom 6. November 1998)
			A közvetett megjelölés közvetlenre változtatva. (Lásd a C IV alszakasról 1998. november 6-án készült jegyzőkönyvet) Indirekte Vermarkung in direkte abgeändert. (Siehe Niederschrift über den Unterabschnitt C IV vom 6. November 1998)
199 631,19	13 590,29		 <p>M = 1:5000</p> <p>C 83/5: Eredeti hiba. (Lásd a C IV alszakasról 1998. november 6-án készült jegyzőkönyvet) C 83/5: Ursprünglicher Fehler. (Siehe Niederschrift über den Unterabschnitt C IV vom 6. November 1998)</p>
199 673,46	13 558,15	56	
		57	
199 827,98	13 419,86		
199 893,50	13 320,75		
199 936,05	13 136,09		

A határjel Grenzzeichen						A határvonal Grenzverlauf		
száma Nummer			jellege	anyaga	elhelyezése	vízszintes távolsága a következő határjelig méterben	Törésszög a határjeleken	leírása a következő határjelig. A határvonalat képezi:
főkő Haupt- stein	közön- séges kö- Ge- wöhnl. Stein	közbe- iktatott kö- Zu- sätzl. Stein	Gattung	Art	Lage im Gelände	Horizontale Entfernung zum nächsten Grenzzeichen in Meter	Horizontalwinkel im Grenzzeichen	Grenzbeschreibung zum nächsten Grenzzeichen. Die Grenze wird gebildet durch:
1	2	3	4	5	6	7	8	9
	C 83 7				Határvonalon Auf der Grenze	72,88	204°41'20"	
	C 83 8 M						254°48'00"	
	C 83 8 Ö							
	C 84 5							
	C 84 6			beton				
	C 84 10			Beton				
	C 84 11 M							
	C 84 13							

A határjelek összerendezői méterben Koordinaten der Grenzzeichen in Meter		A kiegészítő mérési vázlat száma	Megjegyzés és a határvonal térképe 1:2880 méretarányban Anmerkung und Grenzkarte im Maßstab 1:2880
Y	X		
10	11	12	13
199 980,88	13 035,54	57	<p>A közvetett megjelölés közvetlenül változtatva. (Lásd a C IV alszakaszcól 1998. november 6-án készült jegyzőkönyvet)</p> <p>Indirekte Vermarkung in direkte abgeändert. (Siehe Niederschrift über den Unterabschnitt C IV vom 6. November 1998)</p>  <p>M=1:5000</p>
			<p>Eredeti hiba. (Lásd a C IV alszakaszcól 1998. november 6-án készült jegyzőkönyvet)</p> <p>Ursprünglicher Fehler. (Siehe Niederschrift über den Unterabschnitt C IV vom 6. November 1998)</p>

A határjel Grenzzeichen						A határvonal Grenzverlauf		
száma Nummer			jellege	anyaga	elhelyezése	vízszintes távolsága a következő határjelig méterben	Törésszög a határjeleken	leírása a következő határjelig. A határvonalat képezi:
főkő Haupt- stein	közön- séges kö- Gewöhl. Stein	közbe- iktatott kö- Zu- satzl. Stein	Gattung	Art	Lage im Gelände	Horizontale Entfernung zum nächsten Grenzzeichen in Meter	Horizontalwinkel im Grenzzeichen	Grenzbeschreibung zum nächsten Grenzzeichen. Die Grenze wird gebildet durch:
1	2	3	4	5	6	7	8	9
	C 89 7 Ö			beton Beton				
C 90 Ö								
	C 90 1 M					42,41	194°08'40"	
	C 90 2 Ö É, N					13,02	127°14'20"	
	C 90 2 Ö D, S						162°29'50"	
	C 90 3 M							
	C 90 11 M ÉK, NO			beton Beton				

A határjelek összrendezői méterben Koordinaten der Grenzzeichen in Meter		A kiegészítő mérési vázlat száma	Megjegyzés és a határvonal térképe 1:2880 méretarányban Anmerkung und Grenzkarte im Maßstab 1:2880
Y	X		
10	11	12	13
			A határjel anyaga megváltoztatva. (Lásd a C V alszakaszcól 1998. november 6-án készült jegyzőkönyvet) Art der Vermarkung geändert. (Siehe Niederschrift über den Unterabschnitt C V vom 6. November 1998.)
			A határjel áthelyezve. (Lásd a C V alszakaszcól 1998. november 6-án készült jegyzőkönyvet) Grenzzeichen versetzt. (Siehe Niederschrift über den Unterabschnitt C V vom 6. November 1998)
205 219,40	11 746,46	36	
			Eredeti hiba. (Lásd a C V alszakaszcól 1998. november 6-án készült jegyzőkönyvet) Ursprünglicher Fehler. (Siehe Niederschrift über den Unterabschnitt C V vom 6. November 1998)

A határjel Grenzzeichen			A határvonal Grenzverlauf					
száma Nummer			jellege	anyaga	elhelyezése	vízszintes távolsága a következő határjelig méterben	Törésszög a határjeleken	leírása a következő határjelig. A határvonalat képezi:
főkő Haupt- stein	közön- séges kö- Ge- wöhl. Stein	közbe- iktatott kö- Zu- satzl. Stein	Gattung	Art	Lage im Gelände	Horizontale Entfernung zum nächsten Grenzzeichen in Meter	Horizontalwinkel im Grenzzeichen	Grenzbeschreibung zum nächsten Grenzzeichen. Die Grenze wird gebildet durch:
1	2	3	4	5	6	7	8	9
	C 91 6							
C 92						2,50	179°58'00"	A határköveket összekötő egyenes. Die gerade Verbindungsline der Grenzsteine.
		C 92 a		beton Beton	Határvonalon Auf der Grenze	29,65	279°38'00"	A határkövek között az egykori élősvévény 1922. évi állapotának megfelelő törtvonal. Die gebrochene, dem Verlauf des ehema-ligen lebenden Zaunes entsprechende Verbin- dungslinie der Grenz- steine nach dem Stand des Jahres 1922
	C 92 1 MÖ						230°43'20"	
	C 92 1 Ö							
	C 93 5 Ö			beton				
	C 93 12 M			Beton				
	C 94 3 M							

A határjelek összrendezői méterben Koordinaten der Grenzzeichen in Meter		A kiegészítő mérési vázlat száma	Megjegyzés és a határvonal térképe 1:2880 méretarányban Anmerkung und Grenzkarte im Maßstab 1:2880
Y	X		
10	11	12	13
205 767,10	13 227,95	34	Közbeiktatott megjelölés. (Lásd az 1993. november 12-én készült Műszaki jelentést) Zusätzliche Vermarkung. (Siehe Techn. Bericht vom 12. November 1993)
			<p>Ö Inzenhof</p> <p>M Rönök</p>
			Eredeti hiba. (Lásd a C V alszakaszról 1998. november 6-án készült jegyzőkönyvet) Ursprünglicher Fehler. (Siehe Niederschrift über den Unterabschnitt C V vom 6. November 1998)

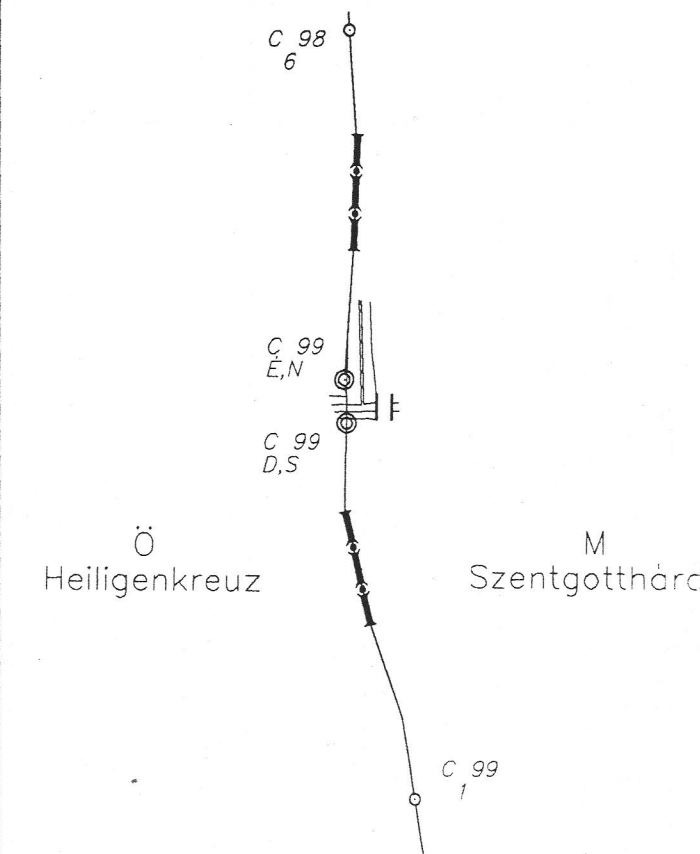
A határjel Grenzzeichen						A határvonal Grenzverlauf				
száma Nummer			jellege	anyaga	elhelyezése	vízszintes távolsága a következő határjelig méterben	Törésszög a határjeleken	leírása a következő határjelig. A határvonalat képezi:		
főkő Haupt- stein	közön- séges kö- Gewöhl. Stein	közbe- iktatott kö- Zu- satzl. Stein	Gattung	Art	Lage im Gelände	Horizontale Entfernung zum nächsten Grenzzeichen in Meter	Horizontalwinkel im Grenzzeichen	Grenzbeschreibung zum nächsten Grenzzeichen. Die Grenze wird gebildet durch:		
1	2	3	4	5	6	7	8	9		
	C 94 11 Ö			beton						
	C 95 10 Ö									
	C 95 15		Beton							
	C 96 4 M									
	C 96 10 Ö			beton						
				Beton						
	C 97 2				Határvonalon Auf der Grenze					
	C 97 3								47,08	174°27'10"
	C 97 4								48,58	180°05'20"
	C 97 5									178°56'30"
	C 97 6									

A határjelek összrendezői méterben Koordinaten der Grenzzeichen in Meter		A kiegészítő mérési vázlat száma	Megjegyzés és a határvonal térképe 1:2880 méretarányban Anmerkung und Grenzkarte im Maßstab 1:2880
Y	X		
10	11	12	13
			Eredeti hiba. (Lásd a C V alszakaszról 1998. november 6-án készült jegyzőkönyvet)
			Ursprünglicher Fehler. (Siehe Niederschrift über den Unterabschnitt C V vom 6. November 1998)
			A határjel anyaga megváltoztatva. (Lásd a C V alszakaszról 1998. november 6-án készült jegyzőkönyvet) Art der Vermarkung geändert. (Siehe Niederschrift über den Unterabschnitt C V vom 6. November 1998)
			Közvetlen megjelölés közvetlenre változtatva. (Lásd a C V alszakaszról 1998. november 6-án készült jegyzőkönyvet) Indirekte Vermarkung in direkte abgeändert. (Siehe der Niederschrift über den Unterabschnitt C V vom 6. November 1998)
210 239,50	13 039,39	37	<p>Heiligenkreuz M Szentgotthárd</p>

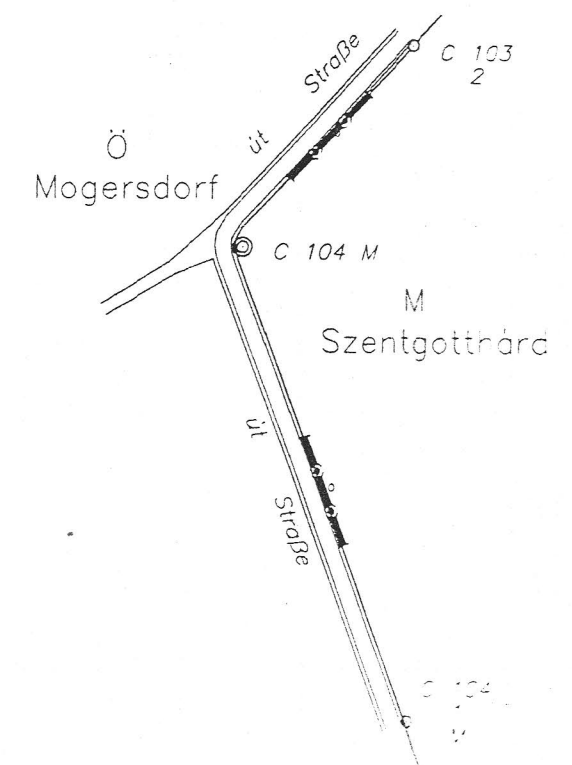
A határjel Grenzzeichen					A határvonal Grenzverlauf			
száma Nummer			jellege	anyaga	elhelyezése	vízszintes távolsága a következő határjelig méterben	Törésszög a határjeleken	leírása a következő határjelig. A határvonalat képezi:
főkö Haupt- stein	közön- séges kö- Ge- wöhl. Stein	közbe- iktatott kö- Zu- satzl. Stein	Gattung	Art	Lage im Gelände	Horizontale Entfernung zum nächsten Grenzzeichen in Meter	Horizontalwinkel im Grenzzeichen	Grenzbeschreibung zum nächsten Grenzzeichen. Die Grenze wird gebildet durch:
1	2	3	4	5	6	7	8	9
	C 97 12			beton				
	C 97 15			Beton				
	C 97 17							
	C 97 18					146,78	186°24'40"	
C 98 ÉK, NO				beton Beton	Határvonalon	17,34	188°53'50"	
	C 98.00		plakett Platte	fém Metall	Auf der Grenze	14,75	175°20'30"	
C 98 DNy, SW							173°20'20"	
	C 98 1							

A határjelek összrendezői méterben Koordinaten der Grenzzeichen in Meter		A kiegészítő mérési vázlat száma	Megjegyzés és a határvonal térképe 1:2880 méretarányban Anmerkung und Grenzkarte im Maßstab 1:2880
Y	X		
10	11	12	13
			Eredeti hiba. (Lásd a C V alszakaszról 1998. november 6-án készült jegyzőkönyvet)
			Ursprünglicher Fehler. (Siehe Niederschrift über den Unterabschnitt C V vom 6. November 1998)
			A határjel áthelyezve. (Lásd az 1995. december 7-én készült Műszaki jelentést) Grenzzeichen versetzt. (Siehe Techn. Bericht vom 7. Dezember 1995)
210 796,14	14 306,30	35	
210 803,89	14 321,81		

A határjel Grenzzeichen						A határvonal Grenzverlauf		
száma Nummer			jellege	anyaga	elhelyezése	vízszintes távolsága a következő határjelig méterben	Törésszög a határjeleken	leírása a következő határjelig. A határvonalat képezi:
főkő Haupt- stein	közön- séges kö- Ge- wöhnl. Stein	közbe- iktatott kö- Zu- satzl. Stein	Gattung	Art	Lage im Gelände	Horizontale Entfernung zum nächsten Grenzzeichen in Meter	Horizontalwinkel im Grenzzeichen	Grenzbeschreibung zum nächsten Grenzzeichen. Die Grenze wird gebildet durch:
1	2	3	4	5	6	7	8	9
	C 98 6							
C 99 É, N					Határvonalon, a Lahn-patak északi oldalán Auf der Grenze, am Nordrand des Lahnaches	16,41	176°12'50"	A határköveket összekötő törtvonal
C 99 D, S					Határvonalon, a Lahn-patak déli oldalán Auf der Grenze, am Südrand des Lahnaches	143,78	172°20'20"	Die gebrochene Verbindungsline der Grenzsteine.
	C 99 1				Határvonalon Auf der Grenze	138,27	188°18'50"	
	C 99 2						185°55'30"	
	C 99 3							
	C 100 4			beton				
	C 101 M			Beton				

A határjelek összehangozási méterben Koordinaten der Grenzzeichen in Meter		A kiegészítő mérési vázlat száma	Megjegyzés és a határvonal térképe 1:2880 méretarányban Anmerkung und Grenzkarte im Maßstab 1:2880
Y	X		
10	11	12	13
			A határjelek áthelyezve. (Lásd a C V alszakaszról 1998. november 6-án készült jegyzőkönyvet) Grenzzeichen versetzt. (Siehe Niederschrift über den Unterabschnitt C V vom 6. November 1998)
			
210 791,63	15 700,36	38	
210 763,60	15 851,73		
			A határjel anyaga megváltoztatva. (Lásd a C V alszakaszról 1998. november 6-án készült jegyzőkönyvet) Art der Vermarkung geändert. (Siehe Niederschrift über den Unterabschnitt C V vom 6. November 1998)

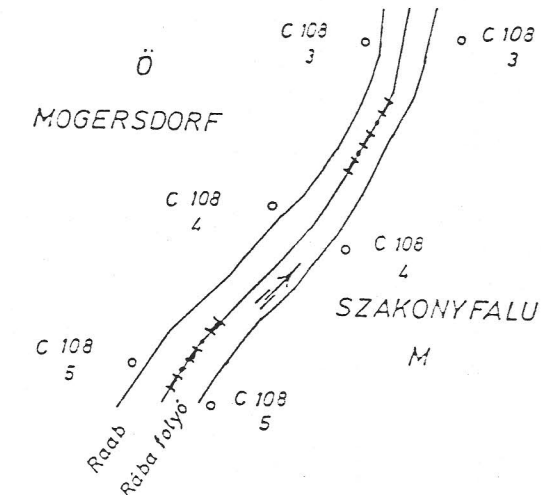
A határjel Grenzzeichen						A határvonal Grenzverlauf		
száma Nummer			jellege	anyaga	elhelyezése	vízszintes távolsága a következő határjelig méterben	Törésszög a határjeleken	leírása a következő határjelig. A határvonalat képezi:
főkő Haupt- stein	közön- séges kö- Ge- wöhl. Stein	közbe- iktatott kö- Zu- satzl. Stein	Gattung	Art	Lage im Gelände	Horizontale Entfernung zum nächsten Grenzzeichen in Meter	Horizontalwinkel im Grenzzeichen	Grenzbeschreibung zum nächsten Grenzzeichen. Die Grenze wird gebildet durch:
1	2	3	4	5	6	7	8	9
	C 101 1 MÖ			beton				
	C 101 2			Beton				
	C 103 1							
	C 101 2					100,22	177°13'30"	
C 104 M						189,47	119°23'10"	
	C 104 1 M						178°49'40"	
	C 104 2 M							

A határjelek összrendezői méterben Koordinaten der Grenzzeichen in Meter		A kiegészítő mérési vázlat száma	Megjegyzés és a határvonal térképe 1:2880 méretarányban Anmerkung und Grenzkarte im Maßstab 1:2880
Y	X		
10	11	12	13
			A határjel anyaga megváltoztatva. (Lásd a C V alszakaszcól 1998. november 6-án készült jegyzőkönyvet)
			Art der Vermarkung geändert. (Siehe Niederschrift über den Unterabschnitt C V vom 6. November 1998)
			A határjel áthelyezve. (Lásd a C V alszakaszcól 1998. november 6-án készült jegyzőkönyvet) Grenzzeichen versetzt. (Siehe Niederschrift über den Unterabschnitt C V vom 6. November 1998)
213 448,28	17 427,66	40	

Grenzzeichen A határjelek						Grenzverlauf A határvonal		
Nummer száma			Gattung jellege	Art anyaga	Lage im Gelände elhelyezése	Horizontale Entfernung zum nächsten Grenzzeichen in Meter vizzintes távolsága a következő határjelig méterben	Horizontal- winkel im Grenzzei- chen Törési szög a határjeleken	Grenzbeschreibung zum nächsten Grenzzeichen. Die Grenze wird gebildet durch: leírása a következő határjelig. A határvonalat képezi:
Haupt- stein főkő	Gewöhl. Stein közön- séges kő	Zusätzl. Stein közbeik- tatott kő						
1	2	3	4	5	6	7	8	9
	C 105 4 Ö			Beton beton				
	C 105 7 Ö							
	C 105 9 M							
	C 107 2 ÖM							
	C 107 3 ÖM							

Koordinaten der Grenzzeichen in Meter A határjelek összrendezői méterben		Zusätzl. Feld- skizze Nr. A kiegészítő mérési vázlat száma	Anmerkung und Grenzkarte im Maßstab 1 : 2880 Megjegyzés és a határvonal térképe 1: 2880 méretarányban
Y	X		
10	11	12	13
			Art der Vermarkung geändert. (Siehe Niederschrift über den Unterabschnitt C VI vom 6. November 1998)
			A határkö anyaga megváltoztatva. (Lásd a C VI alszakaszról 1998. november 6-án készült jegyzőkönyvet.)

Grenzzeichen A határjelek						Grenzverlauf A határvonal		
Nummer száma			Gattung jellege	Art anyaga	Lage im Gelände elhelyezése	Horizontale Entfernung zum nächsten Grenzzeichen in Meter vizzintes távolsága a következő határjelig méterben	Horizontal- winkel im Grenzzei- chen Törésszög a határjeleken	Grenzbeschreibung zum nächsten Grenzzeichen. Die Grenze wird gebildet durch: leírása a következő határjelig. A határvonalat képezi:
Haupt- stein főkő	Gewönl. Stein közön- séges kő	Zusätzl. Stein közbeik- tatott kő						
1	2	3	4	5	6	7	8	9
	C 108 3 M			Beton beton				
	C 108 2 Ö							
	C 108 3 Ö				74,65	230°52'10''		
	C 108 4 Ö			Beton beton	77,79	171°16'20''		
	C 108 5 Ö						115°16'50''	

Koordinaten der Grenzzeichen in Meter A határjelek összrendezői méterben		Zusätzl. Feld- skizze Nr. A kiegészítő mérési vázlat száma	Anmerkung und Grenzkarte im Maßstab 1 : 2880 Megjegyzés és a határvonal térképe 1: 2880 méretarányban
Y	X		
10	11	12	13
			Art der Vermarkung geändert. (Siehe Niederschrift über den Unterabschnitt C VI vom 6. November 1998) A határkő anyaga megváltoztatva. (Lásd a C VI alszakasról 1998. november 6-án készült jegyzőkönyvet.)
		37	
215 075,92	19 468,89		Grenzzeichen versetzt und Art der Vermarkung geändert. (Siehe Niederschrift über den Unterabschnitt C VI vom 6. November 1998) A határjel áthelyezve és anyaga megváltoztatva. (Lásd a C VI alszakasról 1998. november 6-án készült jegyzőkönyvet.)
			Art der Vermarkung geändert. (Siehe Niederschrift über den Unterabschnitt C VI vom 6. November 1998)
			A határkő anyaga megváltoztatva. (Lásd a C VI. alszakasról 1998. november 6-án készült jegyzőkönyvet.)

Grenzzeichen A határjelek						Grenzverlauf A határvonal		
Nummer száma			Gattung jellege	Art anyaga	Lage im Gelände elhelyezése	Horizontale Entfernung zum nächsten Grenzzeichen in Meter vizzintes távolsága a következő határjelig méterben	Horizontal- winkel im Grenzzei- chen Törésszög a határjeleken	Grenzbeschreibung zum nächsten Grenzzeichen. Die Grenze wird gebildet durch: leírása a következő határjelig. A határvonalat képezi:
Haupt- stein főkő	Gewöhl- Stein közön- séges kő	Zusätzl. Stein közbeik- tatott kő						
1	2	3	4	5	6	7	8	9
	C 108 9 Ö			Beton beton				
	C 109 4 ÖM							


Koordinaten der Grenzzeichen in Meter A határjelek összrendezői méterben		Zusätzl. Feld- skizze Nr. A kiegészítő mé- részi vázlat száma	Anmerkung und Grenzkarte im Maßstab 1 : 2880 Megjegyzés és a határvonal térképe 1: 2880 méretarányban
Y	X		
10	11	12	13
			Art der Vermarkung geändert. (Siehe Niederschrift über den Unterabschnitt C VI vom 6. November 1998)
			A határkő anyaga megváltoztatva. (Lásd a C VI alszakasról 1998. november 6-án készült jegyzőkönyvet.)

Ezt a Kiegészítés és módosítás 1998-t az Állandó Magyar-Osztrák Határbizottság I. és II. számú vegyes technikai csoportjának földmérési szakértői dolgozták ki, ellenőrizték és rendben találták.

Die Vermessungsfachleute der gemischten technischen Gruppen I und II der „Ständigen Österreichisch-Ungarischen Grenzkommission“ haben die vorliegende „Ergänzung und Berichtigung 1998“ verfasst, geprüft und in Ordnung befunden.



Varga Norbert mérnök
az I. és II. számú vegyes technikai csoport
magyar vezetője
Der ungarische Leiter
der gemischten technischen Gruppen I und II

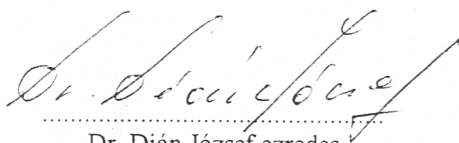


Manfred Neubauer okleveles mérnök
az I. és II. számú vegyes technikai csoport
osztrák vezetője
Der österreichische Leiter
der gemischten technischen Gruppen I und II


Ezt a Kiegészítés és módosítás 1998-t az Állandó Magyar-Osztrák Határbizottság 44. ülészakán jóváhagyta (a 2000. április 28-án kelt jegyzőkönyv).

Die „Ständige Österreichisch-Ungarische Grenzkommission“ hat die vorliegende „Ergänzung und Berichtigung 1998“ anlässlich ihrer 44. Tagung genehmigt (Niederschrift vom 28. April 2000).

Bécs, 2000. április 28.
Wien, am 28. April 2000



Dr. Dián József ezredes
a Határbizottság magyar
küldöttségének elnöke
Der Vorsitzende
der ungarischen Delegation
der Grenzkommission



Peter Kubina okleveles mérnök
a Határbizottság osztrák
küldöttségének elnöke
Der Vorsitzende
der österreichischen Delegation
der Grenzkommission

