CARTE DÉTAILLÉE

DE LA FRONTIÈRE

ENTRE

LA HONGRIE ET LA ~~TCHÉCO~~SLOVAQUIE

CONFECTIONNÉE EN 1922-1925

ÉCHELLE 1:2880

SECTION Nro II. (DANUBE)

TABLEAU D'ASSEMBLAGE

1:130.000

LÉGENDE:

- digue de protection
- digue d' été
- digue avec revêtement en pierre
- écluse
- écluse avec rigole en béton
- fluviométre installé par les sociétés de protection contre inondations
- fluviométre d' Etat
- chemin de fer
- communication, route avec fossés
- chemin de terre
- frontière d' Etat
- limite cadastrale
- fossé
- pont de fer
- débarcadère
- quai
- ouvrage parallèle
- moulin hydraulique
- ensablement
- champ labourable
- prairie
- pâturage
- vigne
- forêt
- saulaie
- verger
- roseaux
- marais
- intra-muros
- cimetière

LÉGENDE:

- II. — borne origine
- II.4 — borne principale — de la frontière
- II.4 / 1 — borne intermédiaire — de la frontière
- 162 V.O. — pierre de profil de la section hydrographique
- 152/1 P. — nouvelle pierre de profil
- Iža — point trigonométrique d' ordre supérieur
- 121 H.P. — pierres trigonométriques
- 249 K.F. — pierres trigonométriques
- 92 D.R. — socle en ciment de la régularisation du Danube
- 47km — anciennes bornes kilomètrique
- 1750Km — nouveaux poteaux kilomètrique
- 12 F.P. — point fixe du nivellement
- 101 A.P. — point fixe d' apres Mr. Paul Vásárhelyi
- 162 V.O.a — point intermédiaire de la ligne-frontière entre les profils de la section hydrographique
- R=+300 — rayons des arcs de la ligne-frontière
- chenal de navigation principal

KOMÁRNO
ÁSVÁNY — noms des communes

DUNAJSKÉ DIELY — noms des hameaux

Dunaj
Duna folyam — fleuves navigables

Hron
Ipoly — fleuves non navigables

MAGYARORSZÁG
HONGRIE

TCHÉCOSLOVAQUIE
ČESKOSLOVENSKO

Reproduit et imprimé
dans l'Institut de reproduction du Ministère des Finances
à Prague.

II.

8.

N

TCHÉCOSLOVAQUIE

ČESKOSLOVENSKO

MAGYARORSZÁG

HONGRIE

HOLT ÁG

FICZAK

STREDNÉ VRBINY

Dunaj

Duna folyam

Rameno Dunaja

GÚTOR

HAMULIAKOVO

GÚTOR

HOSSZÚ KOPASZ 1851 Km

STARÁ ŠTVRŤ

RAJKA

163 V.O.

162 V.O. b

162 V.O. a

162 V.O.

162 P.

492 K.F.

29 km

162 V.O.

142 H.P.

161 V.O. b

161/1 P.

161 V.O. a

14 H.P.

161 V.O.

30 km

1850 Km

161/1 P.

II. 1 S.

161 V.O.

33/4 D.R.

161 P.

1850 km

33/3 D.R.

1:2880

Az átvezetések helyességét igazolom

Správnosť doplneného zákresu potvrdzujem.

Reproduit et imprimé dans l'Institut de reproduction du Ministère des Finances à Prague.

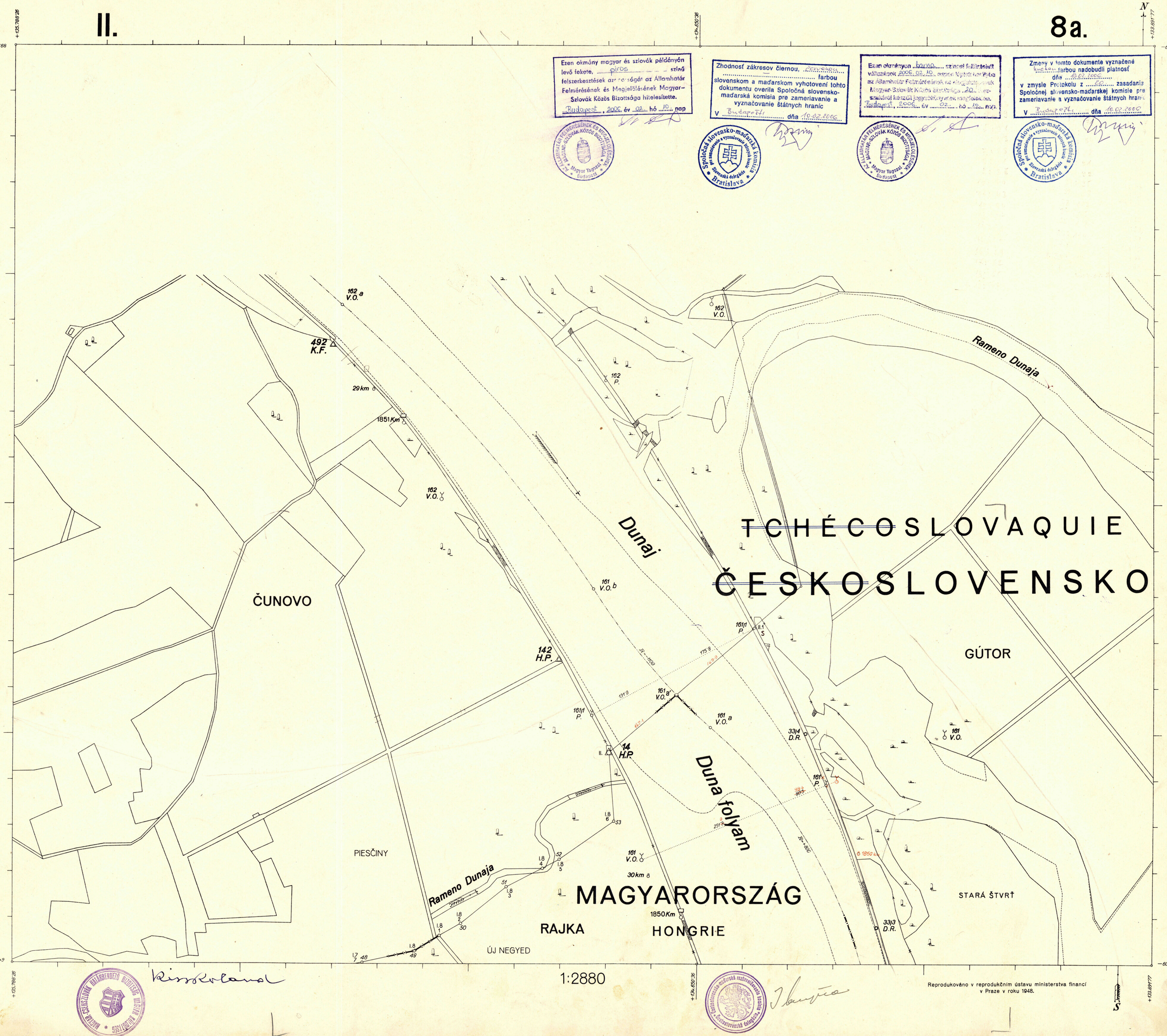
II.
8a.
N
Ezen okmány magyar és szlovák példányán levő fekete, piros színű felszerkesztések az ...ságát az Államhatár Felmérésének és Megjelölésének Magyar–Szlovák Közös Bizottsága hitelesítette.
Budapest, 2006. év 02. hó 10. nap
Zhodnosť zákresov čiernou, červenou farbou slovenskom a maďarskom vyhotovení tohto dokumentu overila Spoločná slovensko-maďarská komisia pre zameriavanie a vyznačovanie štátnych hraníc
V Budapešti dňa 10.02.2006
Ezen okmányon barna szinnel feltüntetett változások 2006. 02. 10. aspon lépték hatályba az Államhatár Felmérésének és Megjelölésének Magyar-Szlovák Közös Bizottsága 20. ... szakáról készült jegyzőkönyvnek megfelelően.
Budapest, 2006. év 02. hó 10. nap.
Zmeny v tomto dokumente vyznačené hnedou farbou nadobudli platnosť dňa 10.02.2006 v zmysle Protokolu z 20. zasadania Spoločnej slovensko-maďarskej komisie pre zameriavanie a vyznačovanie štátnych hraníc
V Budapešti dňa 10.02.2006
Az Államhatár Felmérésének és Megjelölésének Magyar-Szlovák Közös Bizottsága Magyar Tagozat Budapest
Spoločná slovensko-maďarská komisia pre zameriavanie a vyznačovanie štátnych hraníc Slovenská delegácia Bratislava
162 a V.O.
492 K.F.
29 km
1851 Km
162 V.O.
162 P.
Rameno Dunaja
Dunaj
TCHÉCOSLOVAQUIE
ČESKOSLOVENSKO
ČUNOVO
161 V.O. b
161/1 P.
142 H.P.
GÚTOR
161 a' V.O.
161 a V.O.
33/4 D.R.
161 V.O.
14 H.P.
Duna folyam
161 P.
PIESČINY
161 V.O.
30 km
Rameno Dunaja
MAGYARORSZÁG
1850 Km
STARÁ ŠTVRŤ
RAJKA
HONGRIE
33/3 D.R.
ÚJ NEGYED
1:2880
Reprodukováno v reprodukčním ústavu ministerstva financí v Praze v roku 1948.
S

II. 9.

N

GÚTOR

ÚJ NEGYED

HOMOKPART SZIGET

165 H.P.

II.1 MO

Duna folyam

GÚTOR
HAMULIAKOVO

160 c V.O.

160 b V.O.

160 a V.O.

160 V.O.

160 P.

160 V.O.

II.2 3

CISÁRSKÉ VRBINY

Dunaág

HÁRMAS SARKANTYÚ

RAJKA

MAGYARORSZÁG

HONGRIE

ZÁTONY

31km

1849 Km

TCHÉCOSLOVAQUIE

ČESKOSLOVENSKO

1849 km

Dunaj

Rameno Dunaja

ŠAMORÍN

467 K.F.

NAGY KOPASZ

159 a V.O.

159 V.O.

159 P.

159 V.O.

SOMORJA

158 b V.O

Dunaág

ALSÓ ERDŐ

TILOS ERDŐ

TILOS RÉTEK

KIS KOPASZ

MANTUÁNSKÉ VRBINY

158/1 P.

GÁNCSOM ALJAI RÉTEK

1:2880

GEODÉZIAI ÉS KARTOGRÁFIAI INTÉZET

Az átvezetések helyességét igazolom

Správnosť doplneného zákresu potvrdzujem.

Reproduit et imprimé
dans l'Institut de reproduction du Ministère des Finances
à Prague.

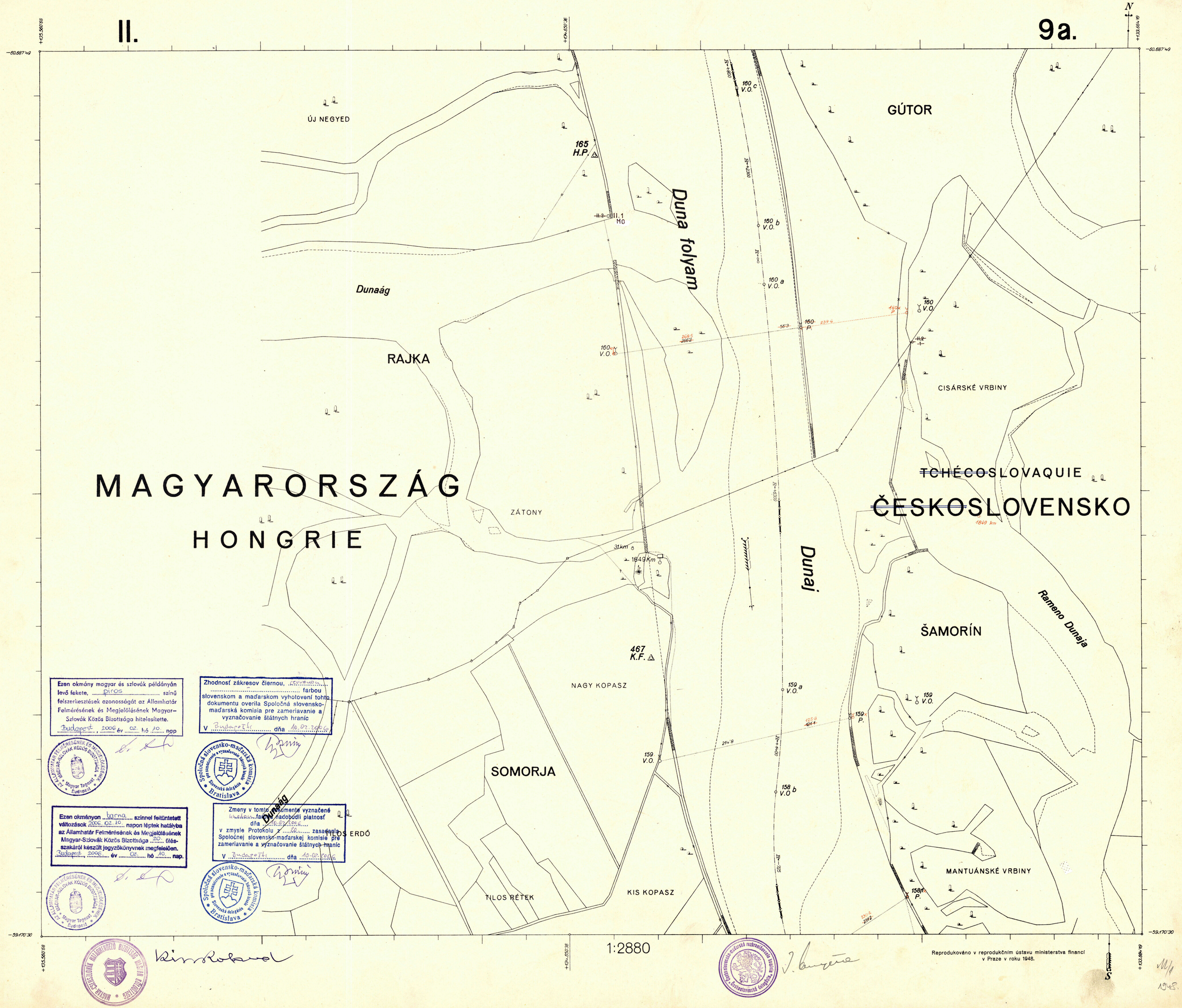

Ezen okmány magyar és szlovák példányán levő fekete, piros színű felszerkesztések azonosságát az Államhatár Felmérésének és Megjelölésének Magyar–Szlovák Közös Bizottsága hitelesítette.
Budapest, 2006 év 02 hó 10 nap

Zhodnosť zákresov čiernou, červenou farbou slovenskom a maďarskom vyhotovení tohto dokumentu overila Spoločná slovensko-maďarská komisia pre zameriavanie a vyznačovanie štátnych hraníc
V Budapešti dňa 10.02.2006

Ezen okmányon barna színnel feltüntetett változások 2006. 02. 10. napon léptek hatályba az Államhatár Felmérésének és Megjelölésének Magyar-Szlovák Közös Bizottsága 20. ülésszakáról készült jegyzőkönyvnek megfelelően.
Budapest, 2006 év 02 hó 10 nap.

Zmeny v tomto dokumente vyznačené hnedou farbou nadobudli platnosť dňa 10.02.2006 v zmysle Protokolu z 20. zasadania Spoločnej slovensko-maďarskej komisie pre zameriavanie a vyznačovanie štátnych hraníc
V Budapešti dňa 10.02.2006

Reprodukováno v reprodukčním ústavu ministerstva financí v Praze v roku 1948.


II.
10.
TCHÉCOSLOVAQUIE
ČESKOSLOVENSKO
MAGYARORSZÁG
HONGRIE
Dunaj
Duna folyam
TILOS ERDŐ
MANTUÁNSKE VRBINY
ŠAMORÍN
MANTUA
SOMORJA
ÖREG RÉTEK
1848 Km
1847 Km
32 km
1848 km
1847 km
468 K.F.
158 V.O.
157 V.O.
156 V.O.
254 D.R.
1:2880
Ezen okmányon barna szinnel feltüntetett változások 2006. 02. 10. napon léptek hatályba az Államhatár Felmérésének és Megjelölésének Magyar-Szlovák Közös Bizottsága 20. ülésszakáról készült jegyzőkönyvnek megfelelően.
Budapest, 2006. év 02. hó 10. nap.
Zhodnosť zákresov čiernou, červenou farbou slovenskom a maďarskom vyhotovení tohto dokumentu overila Spoločná slovensko-maďarská komisia pre zameriavanie a vyznačovanie štátnych hraníc
V Budapešti dňa 10.02.2006
Ezen okmány magyar és szlovák példányán levő fekete, piros színű felszerkesztések azonosságát az Államhatár Felmérésének és Megjelölésének Magyar–Szlovák Közös Bizottsága hitelesítette.
Budapest, 2006 év 02. hó 10. nap
Zmeny v tomto dokumente vyznačené hnedou farbou nadobudli platnosť dňa 10.02.2006 v zmysle Protokolu z 20. zasadania Spoločnej slovensko-maďarskej komisie pre zameriavanie a vyznačovanie štátnych hraníc
V Budapešti dňa 10.02.2006
Az átvezetések helyességét igazolom
Správnosť doplneného zákresu potvrdzujem.
Reproduit et imprimé dans l'Institut de reproduction du Ministère des Finances à Prague.

II.

11.

Ezen okmány magyar és szlovák példányán levő fekete, piros és zöld színű felszerkesztések azonosságát az Államhatár Felmérésének és Megjelölésének Magyar–Szlovák Közös Bizottsága hitelesítette.
Budapest, 2006 év 02. hó 10. nap

Zhodnosť zákresov čiernou, červenou, zelenou farbou slovenskom a maďarskom vyhotovení tohto dokumentu overila Spoločná slovensko-maďarská komisia pre zameriavanie a vyznačovanie štátnych hraníc
V Budapešti dňa 10.02.2006

Ezen okmányon barnával színnel feltüntetett változások 2006. 02. 10. napon lépték hatályba az Államhatár Felmérésének és Megjelölésének Magyar-Szlovák Közös Bizottsága 20. ülés-szakáról készült jegyzőkönyvnek megfelelően.
Budapest 2006 év 02. hó 10. nap.

Zmeny v tomto dokumente vyznačené hnedou farbou nadobudli platnosť
dňa 10.02.2006
v zmysle Protokolu z 20. zasadania Spoločnej slovensko-maďarskej komisie pre zameriavanie a vyznačovanie štátnych hraníc
V Budapešti dňa 10.02.2006

TCHÉCOSLOVAQUIE
ČESKOSLOVENSKO

ŠAMORÍN

KORSIKA

DOLNÁ ZÁTOŇ

VEĽKÁ PRIEHRADA

187 H.P.

Rameno Dunaja

ČILISTOV

MALÁ PRIEHRADA

465 K.F.

34km

1846 Km

1845 km

1845 Km

Duna folyam

Dunaj

Dunaág

Dunaág

MAGYARORSZÁG
HONGRIE

PLOZÁR

SOMORJA

DUNA-KILITI

FELSŐ OSZTÁLY ÉS SZIGETEK

CSÖLÖSZTŐ

FARKAS ZÁTONY

HELENA

35km

198 D.R.

Az átvezetések helyességét igazolom

A zöld színnel átvezetett változások helyességét igazoljuk.

Správnosť zmien prevedených zelenou farbou potvrdzujem.

V.2880

Správnosť doplneného zákresu potvrdzujem.

Reproduit et imprimé dans l'Institut de reproduction du Ministère des Finances à Prague.

Ezen okmány magyar és szlovák példányán levő fekete, zöld és piros színű felszerkesztések azonosságát az Államhatár Felmérésének és Megjelölésének Magyar–Szlovák Közös Bizottsága hitelesítette.
Budapest, 2006. év 02. hó 10. nap

Zhodnosť zákresov čiernou, zelenou, červenou farbou slovenskom a maďarskom vyhotovení tohto dokumentu overila Spoločná slovensko-maďarská komisia pre zameriavanie a vyznačovanie štátnych hraníc
V Budapešti dňa 10.02.2006

II.

12.

N

21km

ŠAMORÍN

TCHÉCOSLOVAQUIE

ČESKOSLOVENSKO

ČILISTOV

KRÁSNY LES

152 V.O.

BRÁNA

1844 km

200/1 D.R.

152/1 D.R. P.

200 D.R.

152 P.

217/5 D.R.

217/4 D.R.

217/3 D.R.

151/1 P.

1843 km

Dunaj

Duna folyam

152/b V.O.

152/a V.O.

151/d V.O.

151/c V.O.

151/b V.O.

CSÖLÖSZTŐ

204 D.R.

1843 km

1843 Km

202 D.R.

152/1 P.

1844 Km

451 K.F.

451 D.R.

153/x V.O.

MAGYARORSZÁG

HONGRIE

Szentpéteri patak

FARKAS ZÁTONY

1:2880

Az átvezetések helyességét igazolom

A zöld színnel átvezetett változások helyességét igazoljuk:

Správnosť zmien provedených zelenou farbou potvrdzujú:

Správnosť doplneného zákresu potvrdzujem.

Reproduit et imprimé dans l'Institut de reproduction du Ministère des Finances à Prague.

5

Ezen okmány magyar és szlovák példányán levő fekete, piros és kék színű felszerkesztések azonosságát az Államhatár Felmérésének és Megjelölésének Magyar–Szlovák Közös Bizottsága hitelesítette.
Budapest, 2006 év 02. hó 10. nap

Zhodnosť zákresov čiernou, červenou a modrou farbou slovenskom a maďarskom vyhotovení tohto dokumentu overila Spoločná slovensko-maďarská komisia pre zameriavanie a vyznačovanie štátnych hraníc
V Budapešti dňa 10.02.2006

Ezen okmányon barna színnel feltüntetett változások 2006. 02. 10. napon léptek hatályba az Államhatár Felmérésének és Megjelölésének Magyar-Szlovák Közös Bizottsága 20. ülésszakáról készült jegyzőkönyvnek megfelelően.
Budapest, 2006 év 02. hó 10. nap.

Zmeny v tomto dokumente vyznačené hnedou farbou nadobudli platnosť dňa 10.02.2006 v zmysle Protokolu z 20. zasadania Spoločnej slovensko-maďarskej komisie pre zameriavanie a vyznačovanie štátnych hraníc
V Budapešti dňa 10.02.2006



~~TCHÉCO~~SLOVAQUIE

~~ČESKO~~SLOVENSKO

1:2880

Az átvezetések helyességét igazolom

Az 1973. évi Kiegészítőben feltüntetett változások kék színnel történt átvezetésének helyességét igazolom:

Az 1973. évi změn podle Doplňku z 1973. provedených modrou barvou potvrzuji:

Správnosť doplneného zákresu potvrdzujem.

Reproduit et imprimé dans l'Institut de reproduction du Ministère des Finances à Prague.

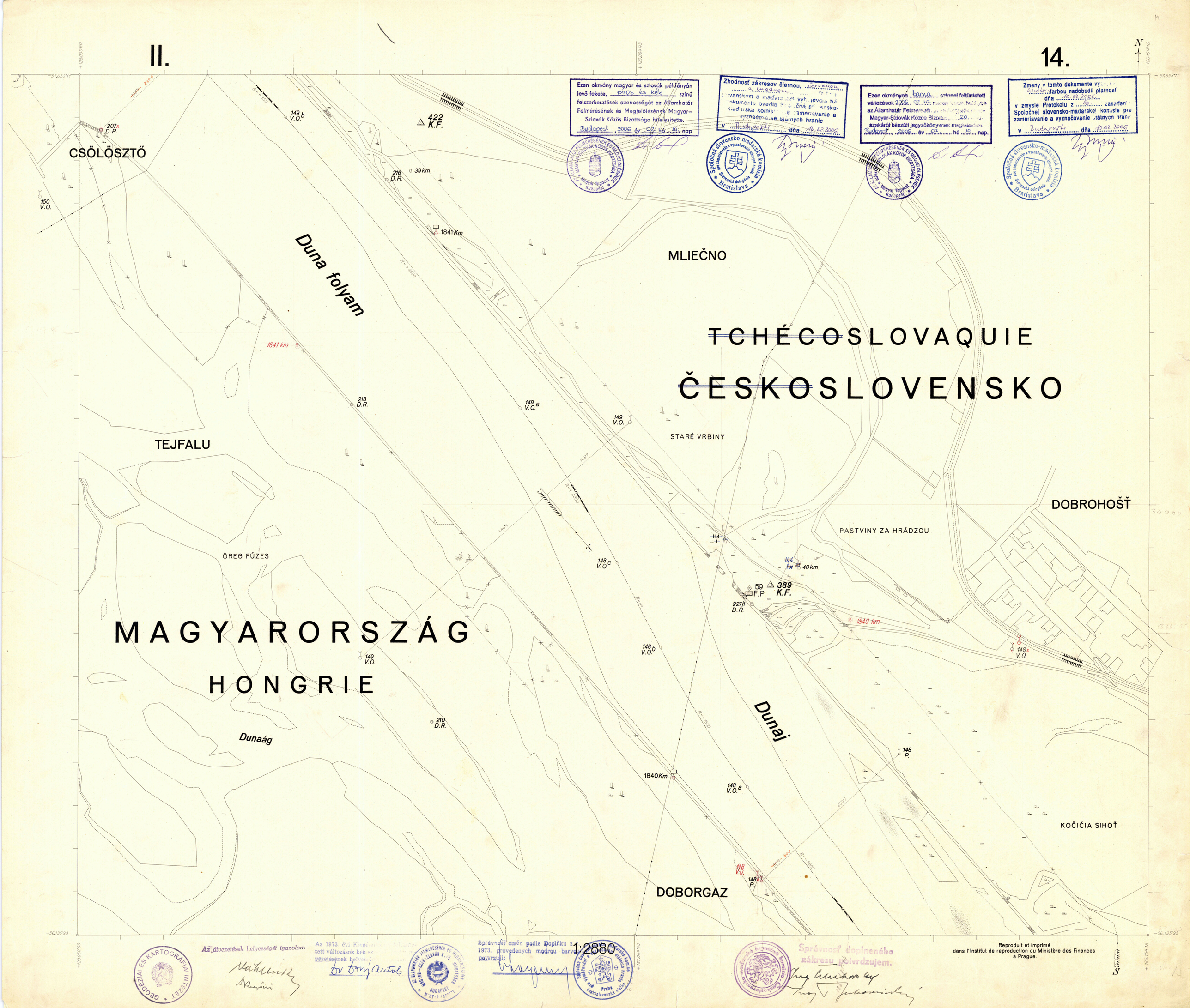

Ezen okmány magyar és szlovák példányán levő fekete, piros és kék színű felszerkesztések azonosságát az Államhatár Felmérésének és Megjelölésének Magyar–Szlovák Közös Bizottsága hitelesítette.
Budapest, 2006 év 02 hó 10 nap

Zhodnosť zákresov čiernou, červenou a modrou ... Magyar-Szlovák Közös Bizottsága ... 20 ... szakáról készült jegyzőkönyvnek megfelelően.
Budapest, 2006 év 02 hó 10 nap.

Zmeny v tomto dokumente vyznačené farbou nadobudli platnosť dňa 10.02.2006 v zmysle Protokolu z 20 zasadania Spoločnej slovensko-maďarskej komisie pre zameriavanie a vyznačovanie štátnych hraníc
V Budapešti dňa 10.02.2006

Az átvezetések helyességét igazolom

Az 1973. évi Kiegészítő ... tett változások kék szín ... vezetésének helyességét igazolom

Správnosť změn podle Doplňku z 1973. provedených modrou barvou potvrzuji:

1:2880

Správnosť doplneného zákresu potvrdzujem.

Reproduit et imprimé dans l'Institut de reproduction du Ministère des Finances à Prague.

II. 15.

N

MAGYARORSZÁG

HONGRIE

~~TCHÉCO~~SLOVAQUIE

~~ČESKO~~SLOVENSKO

Dunaj

Holt Duna

Duna folyam

Öreg Duna

DOBROHOŠŤ

KOČIČIA SIHOŤ

KYSELICA

DOBORGAZ

KÖZÉPSŐ JEGENYÉS

JEGENYÉS

VÉN JEGENYÉS

KIS JEGENYÉS

KORMOS

EGRESDOMBI DŰLŐ

1839 Km

1838 Km

1839 km

1838 km

42 km

147 V.O.a

147 V.O.

147 P.

146 V.O.b

146 V.O.a

147x V.O.

146 V.O.

146x P.

227 D.R.

145d V.O.

145c V.O.

145b V.O.

81/1 D.R.

145/1 P.

145/1 P.

81 D.R.

Ezen okmány magyar és szlovák példányán levő fekete, piros i zöld színű felszerkesztések azonosságát az Államhatár Felmérésének és Megjelölésének Magyar–Szlovák Közös Bizottsága hitelesítette.

Budapest, 2006 év 02 hó 10 nap

Zhodnosť zákresov čiernou, zelenou, červenou farbou slovenskom a maďarskom vyhotovení tohto dokumentu overila Spoločná slovensko-maďarská komisia pre zameriavanie a vyznačovanie štátnych hraníc

V Budapešti dňa 10.02.2006

1:2880

Az átvezetések helyességét igazolom

Správnosť doplneného zákresu potvrdzujem.

Reproduit et imprimé dans l'Institut de reproduction du Ministère des Finances à Prague.



II.
16.
TCHÉCOSLOVAQUIE
ČESKOSLOVENSKO
KYSELICA
STARÉ TRSTIE
Duna folyam
KORMOS
331 K.F.
LÁBÁN SZÁRADT
DOBORGAZ
DUNA KÖZÖTT
KESZÖLCÉS
MAGYARORSZÁG
HONGRIE
VAJKA NAD DUNAJOM
VOJKA
DUNAJSKÁ ZÁTOKA
Dunaj
Dunaág
VÖRÖS FŰZES
ÚJ VÖRÖS IRTÁS
VAJKA
ERDŐ IRTÁS
DISZNÓS
FŰZESEK, ÖNTÉSEK, LEGELŐK
1837 km
1837 Km
1836 km
Ezen okmány magyar és szlovák példányán levő fekete, piros és zöld színű felszerkesztések azonosságát az Államhatár Felmérésének és Megjelölésének Magyar–Szlovák Közös Bizottsága hitelesítette.
Budapest, 2006 év 02 hó 10 nap
Zhodnosť zákresov čiernou, červenou a zelenou farbou slovenskom a maďarskom vyhotovení tohto dokumentu overila Spoločná slovensko-maďarská komisia pre zameriavanie a vyznačovanie štátnych hraníc
V Budapešti dňa 10.02.2006
Ezen okmányon barna szinnel feltüntetett változások 2006. 02. 10. napon léptek hatályba az Államhatár Felmérésének és Megjelölésének Magyar-Szlovák Közös Bizottsága 20. ülésszakáról készült jegyzőkönyvnek megfelelően.
Budapest, 2006 év 02 hó 10 nap.
Zmeny v tomto dokumente vyznačené hnedou farbou nadobudli platnosť dňa 10.02.2006 v zmysle Protokolu z 20. zasadania Spoločnej slovensko-maďarskej komisie pre zameriavanie a vyznačovanie štátnych hraníc
V Budapešti dňa 10.02.2006
Az ÁLLAMHATÁR FELMÉRÉSÉNEK ÉS MEGJELÖLÉSÉNEK MAGYAR-SZLOVÁK KÖZÖS BIZOTTSÁGA Magyar Tagozat Budapest
Spoločná slovensko-maďarská komisia pre zameriavanie a vyznačovanie štátnych hraníc Slovenská delegácia Bratislava
GEODÉZIAI ÉS KARTOGRÁFIAI INTÉZET
Az átvezetés helyességét igazolom
A zöld színnel átvezetett változások helyességét igazoljuk:
Správnosť zmien provedených zelenou barvou potvrzuji:
1:2880
Správnosť doplneného zákresu potvrdzujem.
Reproduit et imprimé dans l'Institut de reproduction du Ministère des Finances à Prague.


II.
17.
N
Ezen okmány magyar és szlovák példányán levő fekete, piros színű felszerkesztések azonosságát az Államhatár Felmérésének és Megjelölésének Magyar-Szlovák Közös Bizottsága hitelesítette.
Budapest, 2006 év 02 hó 10 nap
Zhodnosť zákresov čiernou, červenou farbou slovenskom a maďarskom vyhotovení tohto dokumentu overila Spoločná slovensko-maďarská komisia pre zameriavanie a vyznačovanie štátnych hraníc
V Budapešti dňa 10.02.2006
Ezen okmányon barna színnel feltüntetett változások 2006. 02. 10. napon léptek hatályba az Államhatár Felmérésének és Megjelölésének Magyar-Szlovák Közös Bizottsága 20. ülésszakáról készült jegyzőkönyvnek megfelelően.
Budapest, 2006 év 02 hó 10 nap.
Zmeny v tomto dokumente vyznačené hnedou farbou nadobudli platnosť dňa 10.02.2006 v zmysle Protokolu z 20. zasadania Spoločnej slovensko-maďarskej komisie pre zameriavanie a vyznačovanie štátnych hraníc
V Budapešti dňa 10.02.2006
Az Államhatár Felmérésének és Megjelölésének Magyar-Szlovák Közös Bizottsága Magyar Tagozat Budapest
Spoločná slovensko-maďarská komisia pre zameriavanie a vyznačovanie štátnych hraníc Slovenská delegácia Bratislava
TCHÉCOSLOVAQUIE
ČESKOSLOVENSKO
Rameno Dunaja
VAJKA NAD DUNAJOM
VOJKA
PASTVINY
144 V.O.
93/3 D.R.
93/2 D.R.
1836 Km
93/1 D.R.
93 D.R.
143/1 P.
Dunaj
Duna folyam
VAJKA
M.O.
90 D.R.
1163 D.R.
143 b V.O.
143/1 P.
45 km
91 D.R.
1835 km
II. 5 S
143 V.O.
DOLNÉ ZEME
1:2880
Az átvezetések helyességét igazolom
Správnosť doplneného zákresu potvrdzujem.
Reproduit et imprimé dans l'Institut de reproduction du Ministère des Finances à Prague.

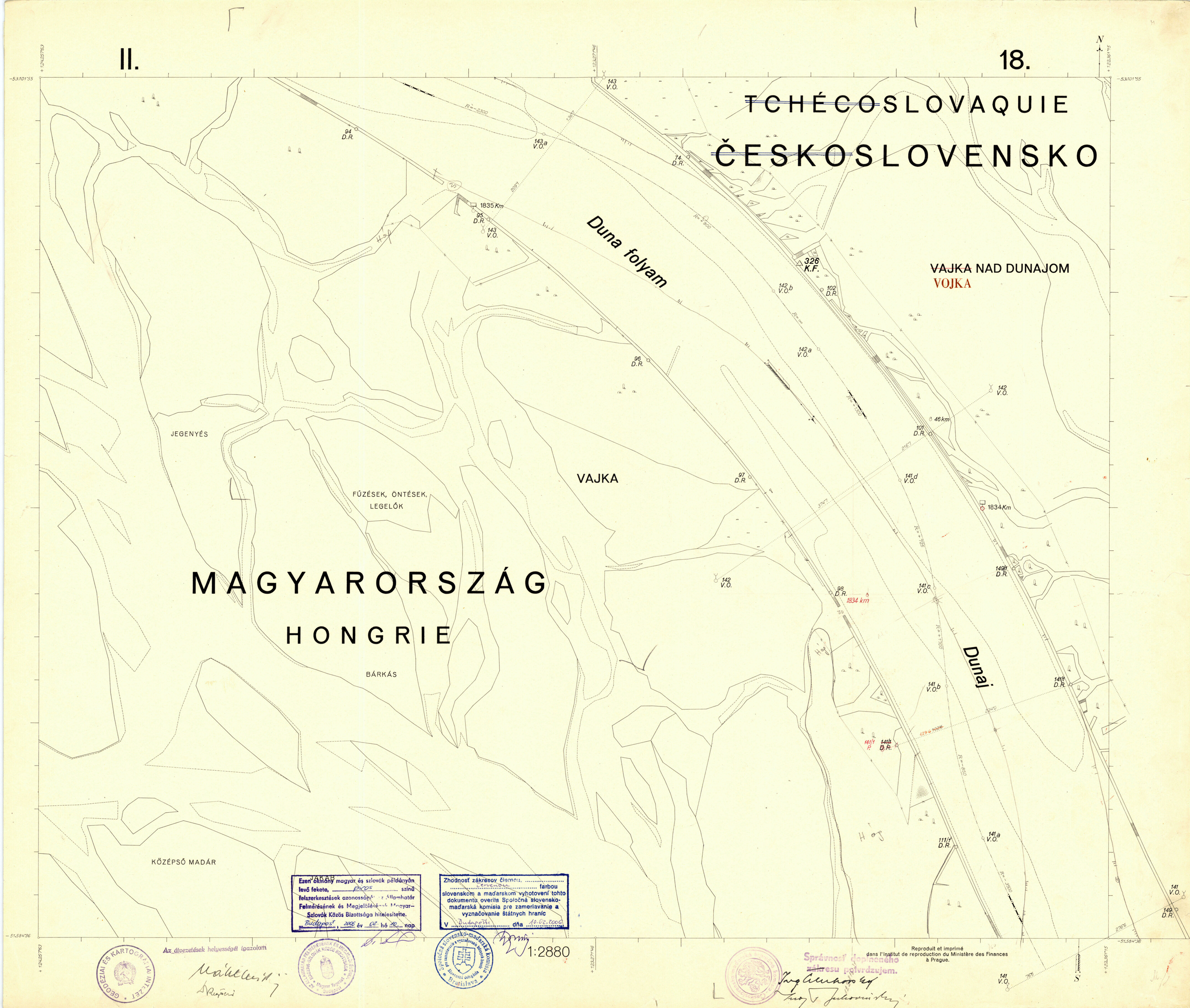
II.
18.
TCHÉCOSLOVAQUIE
ČESKOSLOVENSKO
Duna folyam
VAJKA NAD DUNAJOM
VOJKA
VAJKA
JEGENYÉS
FŰZÉSEK, ÖNTÉSEK, LEGELŐK
MAGYARORSZÁG
HONGRIE
BÁRKÁS
KÖZÉPSŐ MADÁR
Dunaj
1835 Km
1834 Km
1834 km
46 km
1:2880
Reproduit et imprimé dans l'Institut de reproduction du Ministère des Finances à Prague.
Az átvezetések helyességét igazolom
Správnosť doplneného zákresu potvrdzujem.


II.
19.
VAJKA NAD DUNAJOM
VOJKA
TCHÉCOSLOVAQUIE
ČESKOSLOVENSKO
MAGYARORSZÁG
HONGRIE
VAJKA
Dunaág
Dunaj
Duna folyam
DUNAJSKÉ SIHOTE
SÜLY
ŠUĽANY
FŰZESEK, ÖNTVÉNYEK, LEGELŐK
ISTVÁN ÉS DOMBI RÉTEK
URASÁGI ÖREG SZIGET
1:2880
Reproduit et imprimé dans l'Institut de reproduction du Ministère des Finances à Prague.



Az átvezetések helyességét igazolom

A zöld szinnel átvezetett változások helyességét igazoljuk:

Správnost změn provedených zelenou barvou potvrzuji:

Az 1973. évi Kiegészítőben feltüntetett változások kék színnel történt átvezetésének helyességét igazolom

Správnosť doplneného zákresu potvrdzujem.

Správnost změn podle Doplňku 1973. provedených modrou potvrzuji:

Reproduit et imprimé dans l'Institut de reproduction du Ministère des Finances à Prague