II.

21.

Ezen okmány magyar és szlovák példányán levő felirat, piros kék barna színű felszerelésének szlovák–magyar Államhatár Felmérésének és Megjelölésének Magyar–Szlovák Közös Bizottsága hitelesítette.
Budapest, 2006 év 02 hó 10 nap

Zhodnosť zákresov čiernou, farevnou, modrou a hnedou farbou vyhotovení tohto dokumentu overila Spoločná slovensko-maďarská komisia pre zameriavanie a vyznačovanie štátnych hraníc
v Budapešti dňa 10.02.2006

Ezen okmányon barna színnel feltüntetett változások 2006. 02. 10. napon léptek hatályba az Államhatár Felmérésének és Megjelölésének Magyar-Szlovák Közös Bizottsága 20. ülésszakáról készült jegyzőkönyvnek megfelelően.
Budapest, 2006. TELEVÉNY FORDO nap.

Zmeny v tomto dokumente vyznačené hnedou farbou nadobudli platnosť dňa 10.02.2006.
v zmysle Protokolu z 20. zasadania Spoločnej slovensko-maďarskej komisie pre zameriavanie a vyznačovanie štátnych hraníc
v Budapešti dňa 10.02.2006

Správnosť zmien podľa Dohody medzi ČSSR a MLR z roku 1973. vykonaných v roku 2006 potvrdzujú:

Správnosť doplneného zákresu potvrdzujem.

Az 1979. évi kiegészítő feltüntetett változások kék színnel átvezetett határvonalának helyességét igazolom

Az 1973. évi Kiegészítőben feltüntetett változások kék színnel történt átvezetésének helyességét igazolom

Správnosť zmien podľa Dohody medzi ČSSR a MLR z roku 1973. vykonaných v roku 2006 potvrdzujú:

Reproduit et imprimé dans l'Institut de reproduction du Ministère des Finances à Prague.

PAP SZIGET
NAGYBODAK
TELEVÉNY
Ördögárok
KERTALJA
MAGYARORSZÁG
HONGRIE
ÖREG SZIGET
FALURÉT SZIGET
KÁPOSZTÁS KERTEK
Dunaág
KISBODAK
VESSZŐS
ZSELLÉRTAG
MARHACSAPÁSI ERDŐ
Dunaj
Duna folyam
Rameno Dunaja
MALÁ SIHOŤ
TCHÉCOSLOVAQUIE
ČESKOSLOVENSKO
VEĽKÝ BODAK
BODÍKY
51km
1829 km
1829 Km
1828 km
1828 Km
52km
213/5 D.R.
136 V.O.
136 P.
136a V.O.
11.5 MO
163 D.R.
135b V.O.
135a V.O.
135 V.O.
135 P.
134b V.O.
164 D.R.
134a V.O.
173 D.R.
R=850
R=3700
R=1650
R=1900
1900
1779
248
119.6
-48.54999
-47.03280
+121.37936
+119.07843
1-2880

II.

22.

ÖREG SZIGET

1828 Km

KÖVECSES DOMB

DUNÁK ÉS SZIGETEK

Duna folyam

MALÁ SIHOŤ

PROSTREDNÁ SIHOŤ

VEĽKÁ SIHOŤ

GELEGONYÁS

KISBODAK

SZAKADÉK

53 km

1827 Km

1827 Km

PÜSKI

MAGYARORSZÁG

HONGRIE

NAGYBODAK

ALSÓ ERDŐ

ALSÓ ERDŐ

1827 km

213/4 D.R.

VEĽKÝ ~~BODAK~~
BODÍKY

Rameno Dunaja

213/3 D.R.

Dunaj

~~TCHÉCOSLOVAQUIE~~

~~ČESKOSLOVENSKO~~

Ezen okmány magyar és szlovák példányán levő fekete, piros, ~~kék~~ színű felszerkesztések azonosságát az Államhatár felmérésének és Megjelölésének Magyar-Szlovák Közös Bizottsága hitelesítette.

Budapest, 2006 év 02 hó 10 nap

Zhodnosť zákresov čiernou, červenou, ~~modrou~~ farbou slovenskom a maďarskom vyhotovení tohto dokumentu overila Spoločná slovensko-maďarská komisia pre zameriavanie a vyznačovanie štátnych hraníc

V Budapešti dňa 10.02.2006

Ezen okmányon ~~kárma~~ színnel feltüntetett változások 2006. 02. 10. napon lépnek hatályba az Államhatár Felmérésének és Megjelölésének Magyar-Szlovák Közös Bizottsága ... ülés-szakáról készült jegyzőkönyvnek megfelelően.

Budapest, 2006. év 02 hó 10 nap.

Zmeny v tomto dokumente vyznačené ~~hnedou~~ farbou nadobudli platnosť dňa 10.02.2006

v zmysle Protokolu z ... 29 ... zasadania Spoločnej slovensko-maďarskej komisie pre zameriavanie a vyznačovanie štátnych hraníc

V Budapešti dňa 10.02.2006

1:2880

Az 1973. évi Kiegészítésben tett változások kék színnel történő vezetésének helyességét igazolom:

Dr Tony Antal

Správnosť zmien vyznačených zelenou farbou potvrdzujem:

Správnosť doplneného zákresu potvrdzujem.

Správnosť doplnku č. 1 potvrdzujú:

Reproduit et imprimé dans l'Institut de reproduction du Ministère des Finances à Prague.

II.

22a.

22a

+118 568·18

+116 671·70

-47 032·80

-47 032·8

45 743·20

45 667·34

131 V.O.

638·2

45 515·62

Ezen okmány magyar és szlovák példányán levő fekete, piros színű felszerkesztések azonosságát az Államhatár Felmérésének és Megjelölésének Magyar–Szlovák Közös Bizottsága hitelesítette.

Budapest, 2006. év 02. hó 10. nap

Zhodnosť zákresov čie[illegible] [illegible] [illegible]ou slovenskom a maďarskom vyhotovení tohto dokumentu overila Spoločná slovensko-maďarská komisia pre zameriavanie a vyznačovanie štátnych hraníc

V Budapešti 10.02.2006.

AZ ÁLLAMHATÁR FELMÉRÉSÉNEK ÉS MEGJELÖLÉSÉNEK MAGYAR-SZLOVÁK KÖZÖS BIZOTTSÁGA Magyar Tagozat Budapest

Spoločná slovensko-maďarská komisia pre zameriavanie a vyznačovanie štátnych hraníc Slovenská delegácia Bratislava

1:2880

GEODÉZIAI ÉS KARTOGRÁFIAI INTÉZET

Az átvezetések helyességét igazolom

Správnosť doplneného zákresu potvrdzujem.

Ing. Čelkovský

Ing. T. Jukovinský

II.

23.

N

TCHÉCOSLOVAQUIE

ČESKOSLOVENSKO

MAGYARORSZÁG

HONGRIE

NAGYBODAK

ALSÓ ERDŐ

HOLT DUNA

KIS SZIGET

DUNAREMETE

VÉNFALU

SORJÁSI LEGELŐ

Rameno Dunaja

VEĽKÝ BODAK

BODÍKY

NIŽNÝ PRIEVOZ

CIGLEŠ

Dunaj

Duna folyam

LIPÓT

NAGY TISZTÁS

GOMBÓCOSI LEGELŐ

1826 km

1825 km

54km

55km

1826 Km

1825 Km

131a V.O.

131 V.O.

130c V.O.

130 V.O. 213/2 D.R.

130b V.O.

130a V.O.

130 V.O.

194 D.R.

131/1 P.

II.6 MO

II.7

II.8 S

299 H.P.

300 H.P.

R=2150

R=2300

R=1450

R=1400

2395

2378

2376

1473

6418 3

4412

8870

Ezen okmány magyar és szlovák példányán levő fekete, piros, zöld színű felszerkesztések azonosságát az Államhatár Felmérésének és Megjelölésének Magyar–Szlovák Közös Bizottsága hitelesítette.

Budapest, 2006 év 02 hó 10 nap

Zhodnosť zákresov čiernou, červenou, ... farbou slovenskom a maďarskom vyhotovení tohto dokumentu overila Spoločná slovensko-maďarská komisia pre zameriavanie a vyznačovanie štátnych hraníc

v Budapešti dňa 10.02.2006

Ezen okmányon fekete színnel feltüntetett változások 2006. 02. 10. napon lépnek hatályba az Államhatár Felmérésének és Megjelölésének Magyar-Szlovák Közös Bizottsága 20. ülésszakáról készült jegyzőkönyvnek megfelelően.

Budapest, 2006. év 02. hó 10. nap.

Zmeny v tomto dokumente vyznačené čiernou farbou nadobudli platnosť dňa 10.02.2006

v zmysle Protokolu z 20. zasadania Spoločnej slovensko-maďarskej komisie pre zameriavanie a vyznačovanie štátnych hraníc

v Budapešti dňa 10.02.2006

Az átvezetések helyességét igazolom.

A zöld színnel átvezetett változások helyességét igazoljuk:

Správnosť zmien prevedených zelenou farbou potvrdzujeme:

1:2880

Správnosť doplneného obsahu potvrdzujem.

Reproduit et imprimé dans l'Institut de reproduction du Ministère des Finances à Prague.



Ezen okmány magyar és szlovák példányán levő fekete, piros, kék színű felszerkesztések azonosságát az Államhatár Felmérésének és Megjelölésének Magyar–Szlovák Közös Bizottsága hitelesítette.
Budapest, 2006. 02. 10. nap

Zhodnosť zákresov čiernou, červenou a modrou farbou slovenskom a maďarskom vyhotovení tohto dokumentu overila Spoločná slovensko-maďarská komisia pre zameriavanie a vyznačovanie štátnych hraníc
V Budapešti dňa: 10.02.2006

Ezen okmányon barna színnel feltüntetett változások 2006. 02. 10. napon léptek hatályba az Államhatár Felmérésének és Megjelölésének Magyar-Szlovák Közös Bizottsága 20. ülésszakáról készült jegyzőkönyvnek megfelelően.
Budapest, 2006. év 02. hó 10. nap.

Zmeny v tomto dokumente vyznačené hnedou farbou nadobudli platnosť dňa 10.02.2006 v zmysle Protokolu z 20. zasadania Spoločnej slovensko-maďarskej komisie pre zameriavanie a vyznačovanie štátnych hraníc
V Budapešti dňa 10.02.2006

Az átvezetések helyességét igazolom

Az 1973. évi Kiegészítőben feltüntetett változások kék színnel történt átvezetésének helyességét igazolom!

Správnost změn podle Doplňku z r. 1973. provedených modrou barvou potvrzuji!

Správnosť doplneného zákresu potvrdzujem.

Reproduit et imprimé dans l'Institut de reproduction du Ministère des Finances à Prague.

II.

25.

N

TCHÉCOSLOVAQUIE

ČESKOSLOVENSKO

MAGYARORSZÁG

HONGRIE

Duna folyam

Dunaj

Dunaj

Dunaág

57 km

1823 km

1823 Km

128 V.O.

127 V.O.b

126 V.O.

128 P.x

127 V.O.a

GOMBÓCOSI LEGELŐ

4. GÁTŐRHÁZ

IRTASRÉTI SZIGETEK

KÜLSŐ GOMBÓCOS

LIPÓT

BAKA

PODUNAJSKÉ LESY

DUNÁNINNENI ERDŐK

ALSÓ SEBES ZÁTONY

KIS DÉKÁNY

ALSÓ SEBES ZÁTONY ÖNTÉS

GOMBÓCOS

GOMBÓCOS

Ezen okmány magyar és szlovák példányán levő fekete, piros színű felszerkesztések azonosságát az Államhatár Felmérésének és Megjelölésének Magyar–Szlovák Közös Bizottsága hitelesítette.

Budapest, 2006 év 02. hó 10. nap

Zhodnosť zákresov čiernou, červenou farbou slovenskom a maďarskom vyhotovení tohto dokumentu overila Spoločná slovensko-maďarská komisia pre zameriavanie a vyznačovanie štátnych hraníc

V Budapešti dňa 10.07.2006

Az átvezetések helyességét igazolom

1:2880

Správnosť doplneného zákresu potvrdzujem.

Reproduit et imprimé dans l'Institut de reproduction du Ministère des Finances à Prague.



Ezen okmány magyar és szlovák példányán levő fekete, piros, zöld színű felszerkesztések azonosságát az Államhatár Felmérésének és Megjelölésének Magyar-Szlovák Közös Bizottsága hitelesítette, Budapest, 2006 év 02 hó 10 nap

Zhodnosť zákresov čiarnou, ... a zelenou ... farbou slovenskom a maďarskom vyhotovení tohto dokumentu overila Spoločná slovensko-maďarská komisia pre zameriavanie a vyznačovanie štátnych hraníc V Budapešti dňa 10.02.2006.

II.

27.

N

Ezen okmány magyar és szlovák példányán levő fekete, piros, zöld színű felszerkesztések azonosságát az Államhatár Felmérésének és Megjelölésének Magyar–Szlovák Közös Bizottsága hitelesítette.
Budapest, 2006 év 02. hó 10. nap

Rovnosť zákresov čiernou, červenou, zelenou farbou slovenskom a maďarskom vyhotovení tohto dokumentu overila Spoločná slovensko-maďarská komisia pre zameriavanie a vyznačovanie štátnych hraníc
v Budapešti, 10.02.2006

Ezen okmányon kona színnel feltüntetett változások 2006.02.10. napon lépnek hatályba az Államhatár Felmérésének és Megjelölésének Magyar-Szlovák Közös Bizottsága 20.. munkaszakáról készült jegyzőkönyvnek megfelelően.
Budapest, 2006 év 02. hó 10. nap.

Zmeny v tomto dokumente vyznačené modrou farbou nadobudli platnosť dňa 10.02.2006
v zmysle Protokolu z 20.. zasadania Spoločnej slovensko-maďarskej komisie pre zameriavanie a vyznačovanie štátnych hraníc
v Budapešti, dňa 10.02.2006

TCHÉCOSLOVAQUIE

ČESKOSLOVENSKO

BAKA

Mrtvý Dunaj

BÉŠ

GABČÍKOVO

189 D.R.

187 H.P.

NAD MLYNOM

60km

9.STRÁŽNY DOMEK

124a V.O.

1820Km

Duna folyam

Dunaj

1820 km

124 V.O.

11.9

124 P.

124x V.O.

123c V.O.

BŐS

M.O.

LIPÓT

PRÍSTAV

236 H.P.

123b V.O.

1:2880

Az átvezetések helyességét igazolom

Az 1966. évi kiegészítában feltüntetett változások átvezetésének helyességét igazoljuk

Správnosť doplneného zákresu potvrdzujem.

Reproduit et imprimé dans l'Institut de reproduction du Ministère des Finances à Prague.

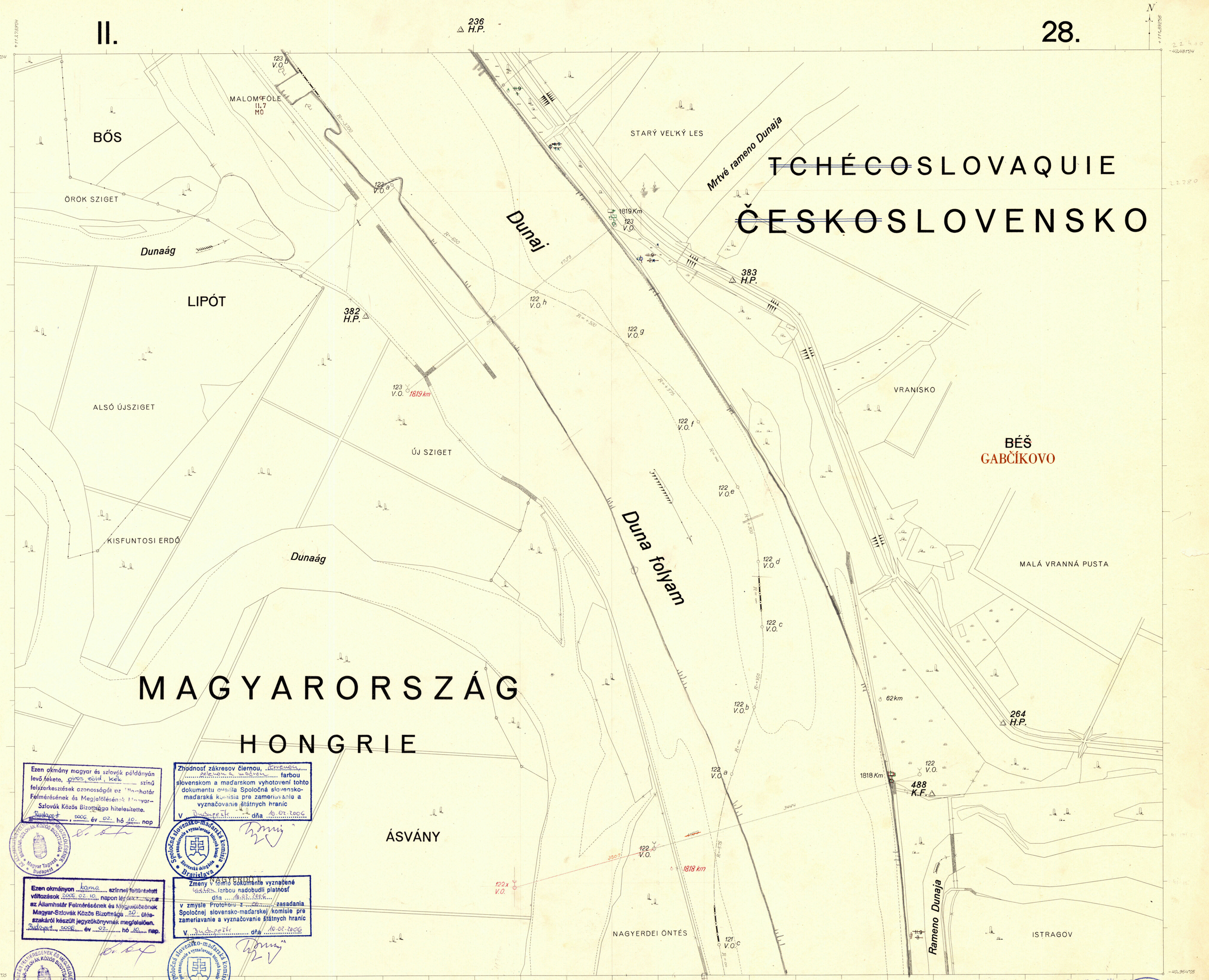

Ezen okmány magyar és szlovák példányán levő fekete, piros, zöld, kék színű felszerkesztések azonosságát az Államhatár Felmérésének és Megjelölésének Magyar-Szlovák Közös Bizottsága hitelesítette.
Budapest, 2006. év 02. hó 10. nap

Zhodnosť zákresov čiernou, červenou, zelenou a modrou farbou slovenskom a maďarskom vyhotovení tohto dokumentu overila Spoločná slovensko-maďarská komisia pre zameriavanie a vyznačovanie štátnych hraníc
V Budapeste dňa 10.02.2006

Ezen okmányon kama színnel feltüntetett változások 2006. 02. 10. napon lévő [illegible] az Államhatár Felmérésének és Megjelölésének Magyar-Szlovák Közös Bizottsága 20. ülésszakáról készült jegyzőkönyvnek megfelelően.
Budapest, 2006. év 02. hó 10. nap.

Zmeny v tomto dokumente vyznačené melen farbou nadobudli platnosť dňa 10.02.2006 v zmysle Protokolu z 20. zasadania Spoločnej slovensko-maďarskej komisie pre zameriavanie a vyznačovanie štátnych hraníc
V Budapeste dňa 10.02.2006

Az ábrázolás helyességét igazolom

A zöld színnel átvezetett változások helyességét igazoljuk:

Správnost změn provedených zelenou barvou potvrzuji:

Az 1973. évi [illegible] feltüntetett változások kék [illegible] átvezetésének helyességét igazolom:

Správnosť doplneného zákresu potvrdzujem.

Reproduit en imprimé dans l'Institut de reproduction du Ministère des Finances à Prague.

Správnost změn podle Doplňku z [illegible] potvrzuje:

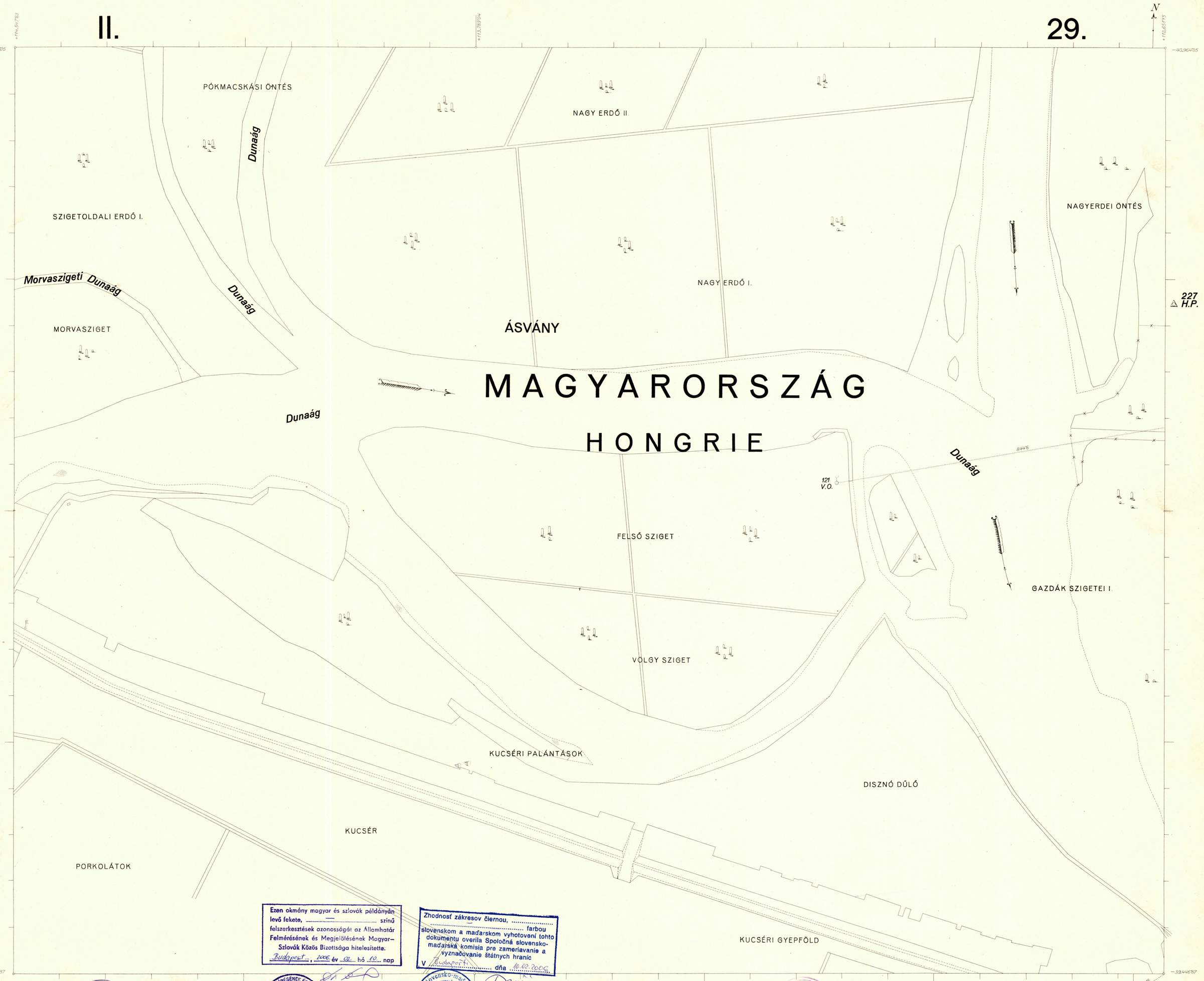

Ezen okmány magyar és szlovák példányán levő fekete, — színű felszerkesztések azonosságát az Államhatár Felmérésének és Megjelölésének Magyar–Szlovák Közös Bizottsága hitelesítette.
Budapest, 2006 év 02 hó 10 nap

Zhodnosť zákresov čiernou, ... farbou slovenskom a maďarskom vyhotovení tohto dokumentu overila Spoločná slovensko-maďarská komisia pre zameriavanie a vyznačovanie štátnych hraníc
V Budapešti dňa 10.02.2006

Az átvezetések helyességét igazolom

Správnosť doplneného zákresu potvrdzujem.

Reproduit et imprimé dans l'Institut de reproduction du Ministère des Finances à Prague.

II.

30.

N

Ezen okmány magyar és szlovák példányán levő fekete, piros és zöld színű felszerkesztések azonosságát az Államhatár Felmérésének és Megjelölésének Magyar–Szlovák Közös Bizottsága hitelesítette.
Budapest, 2006 év 02. hó 10. nap

Zhodnosť zákresov čiernou, červenou a zelenou farbou slovenskom a maďarskom vyhotovení tohto dokumentu overila Spoločná slovensko-maďarská komisia pre zameriavanie a vyznačovanie štátnych hraníc
V Budapešti dňa 10.02.2006.

Ezen okmányon barna színnel feltüntetett változások 2006.02.10. napon léptek hatályba az Államhatár Felmérésének és Megjelölésének Magyar-Szlovák Közös Bizottsága 20.. ülés-szakáról készült jegyzőkönyvnek megfelelően.
Budapest, 2006 év 02. hó 10. nap.

Zmeny v tomto dokumente vyznačené hnedou farbou nadobudli platnosť dňa 10.02.2006 v zmysle Protokolu z 20.. zasadania Spoločnej slovensko-maďarskej komisie pre zameriavanie a vyznačovanie štátnych hraníc
V Budapešti dňa 10.02.2006.

Dunaj

Rameno Dunaja

121 V.O.b

227 H.P.

121 V.O.a

121 V.O. 63km

1817Km

1817 km

120 c V.O.

238 H.P.

120 V.O.b

120 V.O.

120 V.O.a

119 V.O.c

119 V.O.b

1816 km

ISTRAGOV

ISTRAGOV

BÉŠ
GABČÍKOVO

TCHÉCOSLOVAQUIE
ČESKOSLOVENSKO

Duna folyam

GAZDÁK SZIGETEI I.

MAGYARORSZÁG
HONGRIE

ÁSVÁNY

Dunaág

120× V.O.

Az átvezetések helyességét igazolom

A zöld színnel átvezetett változások helyességét igazoljuk:

Správnosť zmien zapracovaných zelenou farbou potvrzujú:

1:2880

Správnosť doplneného zákresu potvrdzujem.

Reproduit et imprimé dans l'Institut de reproduction du Ministère des Finances à Prague.

II.

31.

N

TCHÉCOSLOVAQUIE

ČESKOSLOVENSKO

MAGYARORSZÁG

HONGRIE

Dunaág

Dunaj

Duna folyam

Dunaág

Dunaág

KÖVECSESI LEGELŐ

KUCSÉRI GYEPFÖLD

GAZDÁK SZIGETEI I

ÁRVA SZIGET

ÁRVA SZIGET

ÁSVÁNY

Mrtvé rameno Dunaja

Mrtvé rameno Dunaja

Mrtvé rameno Dunaja

BÉŠ

GABČÍKOVO

SAP

PALKOVIČOVO

1816 Km

1815 Km

1815 km

65 km

494 K.F.

301 H.P.

119 V.O. b

119 V.O. a

119 V.O.

119 V.O. P

118 V.O. d

118 V.O. c

118 V.O. b

118 V.O. a

II. 8 MO

II. 9

II. 10

II. 10x

II. 10x

120 V.O.

120 V.O.

R = 650

R = 650

R = 800

R = 800

R = 800

1872

270.9

5.3+5.4

5.4+5.5

39143, 43

+114230345

+114139756

+114133396

-39446697

-37929769

Az 1979. évi kiegészítő ... barna színnel átvezetett változások ... helyességét igazoljuk.

Dr. Dorj Antal

Ezen okmány magyar és szlovák példányán levő fekete, piros zöld barna színű felszerkesztések azonosságát az Államhatár Felmérésének és Megjelölésének Magyar–Szlovák Közös Bizottsága hitelesítette.

Budapest, 2006 év 02 hó 10. nap

Ezen okmányon barna színnel feltüntetett változások 2006. 02. 10. napon léptek hatályba az Államhatár Felmérésének és Megjelölésének Magyar-Szlovák Közös Bizottsága 29. ülés-szakáról készült jegyzőkönyvnek megfelelően.

Budapest, 2006 év 02 hó 10. nap.

Spoločná slovensko-maďarská komisia pre zameriavanie a vyznačovanie štátnych hraníc Bratislava

Podnosť zákresov čiernou ... zelenou a hnedou ... farbou v slovenskom a maďarskom vyhotovení tohto dokumentu overila Spoločná slovensko-maďarská komisia pre zameriavanie a vyznačovanie štátnych hraníc

V Budapešti dňa 10.02.2006

Zmeny v tomto dokumente vyznačené hnedou farbou nadobudli platnosť dňa 10.02.2006.

v zmysle Protokolu z 29. zasadania Spoločnej slovensko-maďarskej komisie pre zameriavanie a vyznačovanie štátnych hraníc

V Budapešti dňa 10.02.2006

A zöld színnel átvezetett változások helyességét igazoljuk:

Správnosť zmien vyznačených zelenou farbou potvrdzujeme.

Az 1966. évi kiegészítőben feltüntetett változások átvezetésének helyességét igazoljuk

Správnosť doplnenia zákresu potvrdzujeme.

Správnosť zmien prevedených podľa doplnku z r. 1966 potvrdzujeme

1:2880

Reproduit et imprimé dans l'Institut de reproduction du Ministère des Finances à Prague.



Ezen okmány magyar és szlovák példányán levő fekete, zöld, piros színű felszerkesztések azonosságát az Államhatár Felmérésének és Megjelölésének Magyar–Szlovák Közös Bizottsága hitelesítette.
Budapest, 2006 év 02 hó 10 nap

Zhodnosť zákresov čiernou, červenou a zelenou farbou slovenskom a maďarskom vyhotovení tohto dokumentu overila Spoločná slovensko-maďarská komisia pre zameriavanie a vyznačovanie štátnych hraníc
V Budapešti dňa 10.02.2006

AZ ÁLLAMHATÁR FELMÉRÉSÉNEK ÉS MEGJELÖLÉSÉNEK MAGYAR-SZLOVÁK KÖZÖS BIZOTTSÁGA Magyar Tagozat Budapest

Spoločná slovensko-maďarská komisia pre zameriavanie a vyznačovanie štátnych hraníc Slovenská delegácia Bratislava

GEODÉZIAI ÉS KARTOGRÁFIAI INTÉZET

Az átvezetések helyességét igazolom

A zöld színnel átvezetett változások helyességét igazoljuk:

Správnosť změn provedených zelenou barvou potvrzuji:

Správnosť doplneného zákresu potvrdzujem.

Reproduit et imprimé dans l'Institut de reproduction du Ministère des Finances à Prague.

II.

33.

N

TCHÉCOSLOVAQUIE

ČESKOSLOVENSKO

DOLNÁ SIHOŤ I.

SAP

PALKOVIČOVO

Duna folyam

Dunaj

1813 km

TÖKLEVÉL

278 H.P.

TÖKLEVÉL SZIGET

ALSÓ SZIGET I.

ÁSVÁNY

MAGYARORSZÁG

HONGRIE

MALOM ERCSÉDI ÖNTÉS

ALSÓ SZIGET II.

ALSÓ RÉTEK

Bagaméri Dunaág

LIPÓTI RÉT

Ezen okmány magyar és szlovák példányán levő fekete, piros színű felszerkesztések azonosságát az Államhatár Felmérésének és Megjelölésének Magyar–Szlovák Közös Bizottsága hitelesítette.

Budapest, 2006 év 02. hó 10. nap

Zhodnosť zákresov čiernou, červenou ..... farbou slovenskom a maďarskom vyhotovení tohto dokumentu overila Spoločná slovensko-maďarská komisia pre zameriavanie a vyznačovanie štátnych hraníc

V Budapešti dňa 10.02.2006

Az átvezetések helyességét igazolom

GEODÉZIAI ÉS KARTOGRÁFIAI INTÉZET

Správnosť doplneného zákresu potvrdzujem.

1:2880

Reproduit et imprimé dans l'Institut de reproduction du Ministère des Finances à Prague.

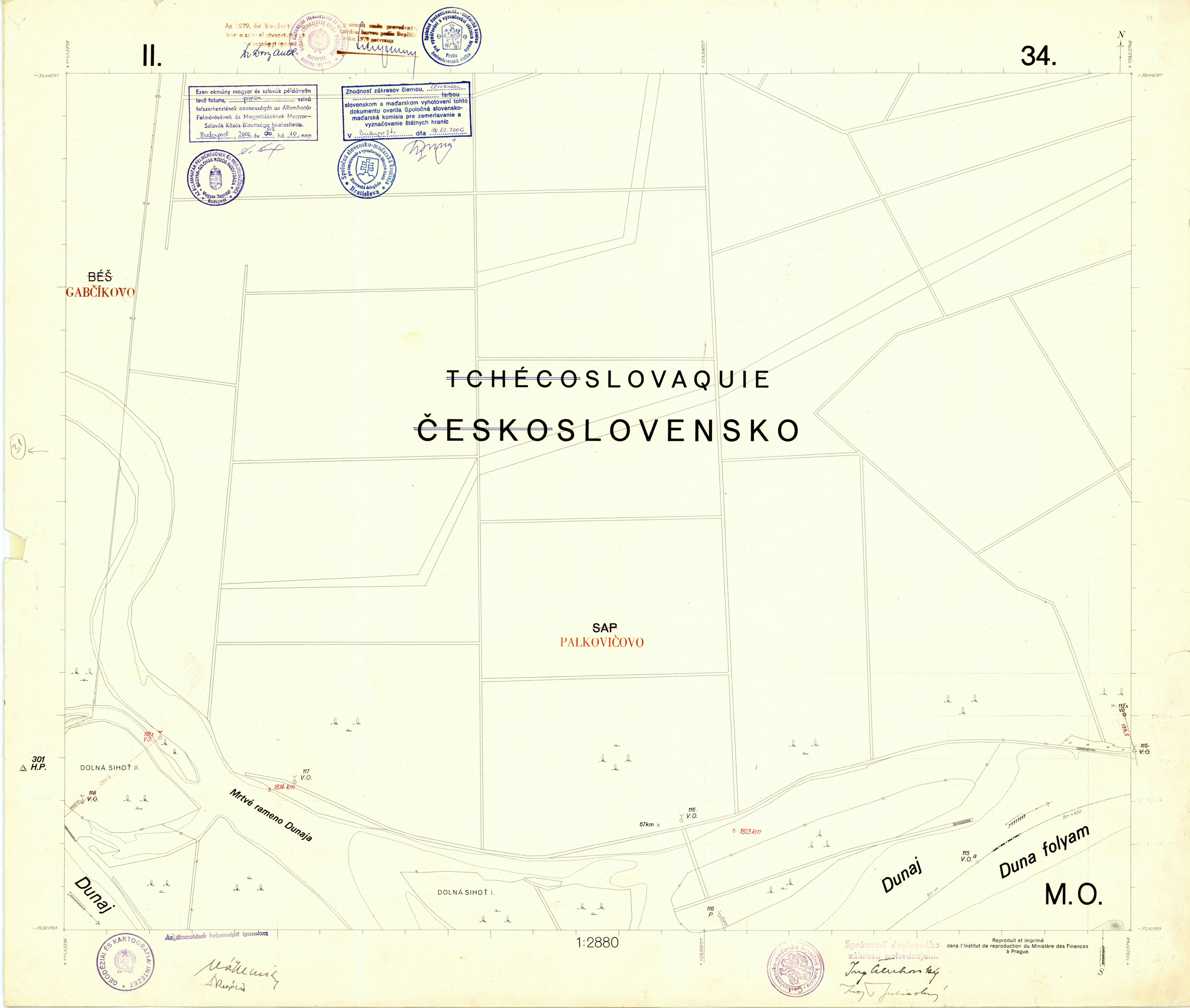

II.
34.
N
Az 1979. évi kiegészítő
barna szinnel átvezetett
helyességét igazolom
Dr. Dorny Antal
Magyar Tagozat
Budapest
Ezen okmány magyar és szlovák példányán levő fekete, piros színű felszerkesztések ozonosságát az Államhatár Felmérésének és Megjelölésének Magyar–Szlovák Közös Bizottsága hitelesítette.
Budapest, 2006. év 02. hó 10. nap
Az Államhatár Felmérésének és Megjelölésének Magyar-Szlovák Közös Bizottsága
Magyar Tagozat
Budapest
Zhodnosť zákresov čiernou, červenou farbou slovenskom a maďarskom vyhotovení tohto dokumentu overila Spoločná slovensko-maďarská komisia pre zameriavanie a vyznačovanie štátnych hraníc
V Budapešti dňa 10.02.2006
Spoločná slovensko-maďarská komisia pre zameriavanie a vyznačovanie štátnych hraníc
Slovenská delegácia
Bratislava
Spoločná československo-maďarská komisia pre vyměřování a vyznačování státních hranic
Praha
Československá složka
BÉŠ
GABČÍKOVO
TCHÉCOSLOVAQUIE
ČESKOSLOVENSKO
SAP
PALKOVIČOVO
301
H.P.
DOLNÁ SIHOŤ II.
118
V.O.
117
V.O.
1814 km
Mrtvé rameno Dunaja
67km
116
V.O.
1813 km
115
V.O.
115 x
V.O.
139,5
115
V.O.
Dunaj
DOLNÁ SIHOŤ I.
116
P.
Dunaj
Duna folyam
M.O.
1:2880
Az átvezetések helyességét igazolom
GEODÉZIAI ÉS KARTOGRÁFIAI INTÉZET
Správnosť doplneného zákresu potvrdzujem.
Ing. Čelechovský
Reproduit et imprimé dans l'Institut de reproduction du Ministère des Finances à Prague.

II.

35a.



1:2880

Az 1979. évi kiegészítő alapján a narancssárga színű átvezetett változás helyességét igazolom.

Správnost změn provedených hnědou barvou podle Doplňku z roku 1979 potvrzuji:

Az okmány az Államhatár Felmérésének és Megjelölésének Magyar-Szlovák Közös Bizottsága 20. ülésszakáról készült jegyzőkönyv alapján 2006 év 02 hó 10 napján HATÁLYBA LÉPETT. Budapest, 2006 év 02 hó 10 -ű

Dokument NADOBUDOL PLATNOSŤ dňa 10.02.2006 v zmysle Protokolu z 20. zasadania Spoločnej slovensko-maďarskej komisie pre zameriavanie a vyznačovanie štátnych hraníc v Budapešti dňa 10.02.2006

Az átvezetések helyességét igazolom.

Az 1984. évi kiegészítő alapján a narancssárga színű átvezetett változás helyességét igazolom.

Správnost změn provedených oranžovou barvou podle Doplňku z roku 1984 potvrzuji:

Správnosť doplňkového zákresu potvrdzujem.

Reproduit et imprimé dans l'Institut de reproduction du Ministère des Finances à Prague.

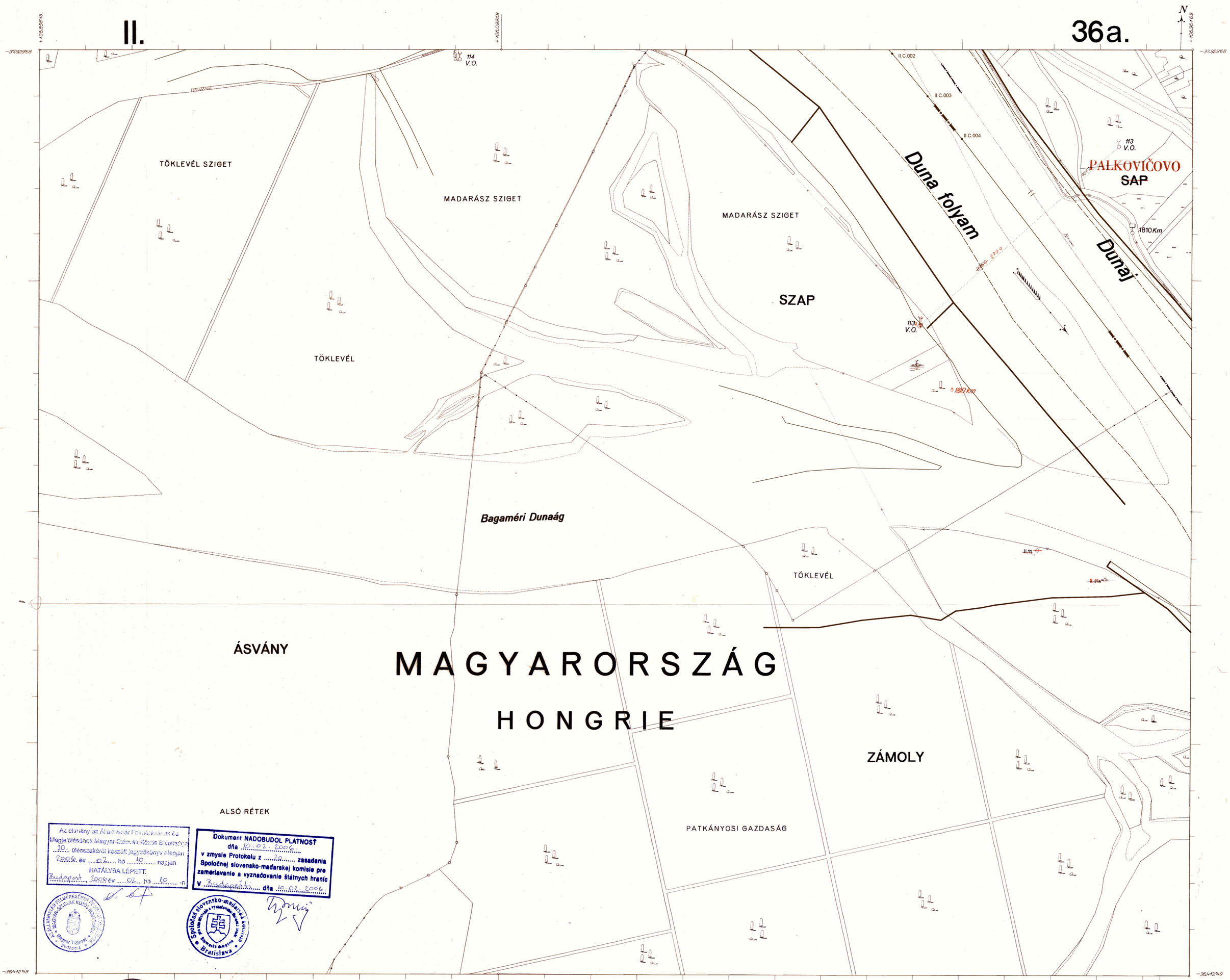

Az okmány az Államhatár Felmérésének és Megjelölésének Magyar-Szlovák Közös Bizottsága 20. ülésszakáról készült jegyzőkönyv alapján 2006. év 02. hó 10. napján HATÁLYBA LÉPETT.
Budapest, 2006 év 02. hó 10. -n

Dokument NADOBUDOL PLATNOSŤ dňa 10.02.2006. v zmysle Protokolu z 20. zasadania Spoločnej slovensko-maďarskej komisie pre zameriavanie a vyznačovanie štátnych hraníc V Budapešti dňa 10.02.2006.

Az átvezetések helyességét igazolom

Správnosť dopíseného zákresu potvrdzujem.

Reproduit et imprimé dans l'Institut de reproduction du Ministère des Finances à Prague.



Az okmány az Államhatár Felmérésének és Megjelölésének Magyar-Szlovák Közös Bizottsága 20. ülésszakáról készült jegyzőkönyv alapján 2006. év 02. hó 10. napjan HATÁLYBA LÉPETT. Budapest, 2006. év 02. hó 10. -n

Az Államhatár Felmérésének és Megjelölésének Magyar-Szlovák Közös Bizottsága Magyar Tagozat Budapest

Dokument NADOBUDOL PLATNOSŤ dňa 10.02.2006 v zmysle Protokolu z 20. zasadania Spoločnej slovensko-maďarskej komisie pre zameriavanie a vyznačovanie štátnych hranic v Budapešti dňa 10.02.2006.

Spoločná slovensko-maďarská komisia pre zameriavanie a vyznačovanie štátnych hranic Slovenská delegácia Bratislava

Az átvezetések helyességét igazolom

Az 1973. és 1. Kiegészítőben feltüntetett változások kék színnel történt átvezetésének helyességét igazolom:

Správnost změn podle Doplňku z r. 1978 provedených modrou barvou potvrzuji:

1:2880

Správnosť doplneného zákresu potvrdzujem.

Reproduit et imprimé dans l'Institut de reproduction du Ministère des Finances à Prague.

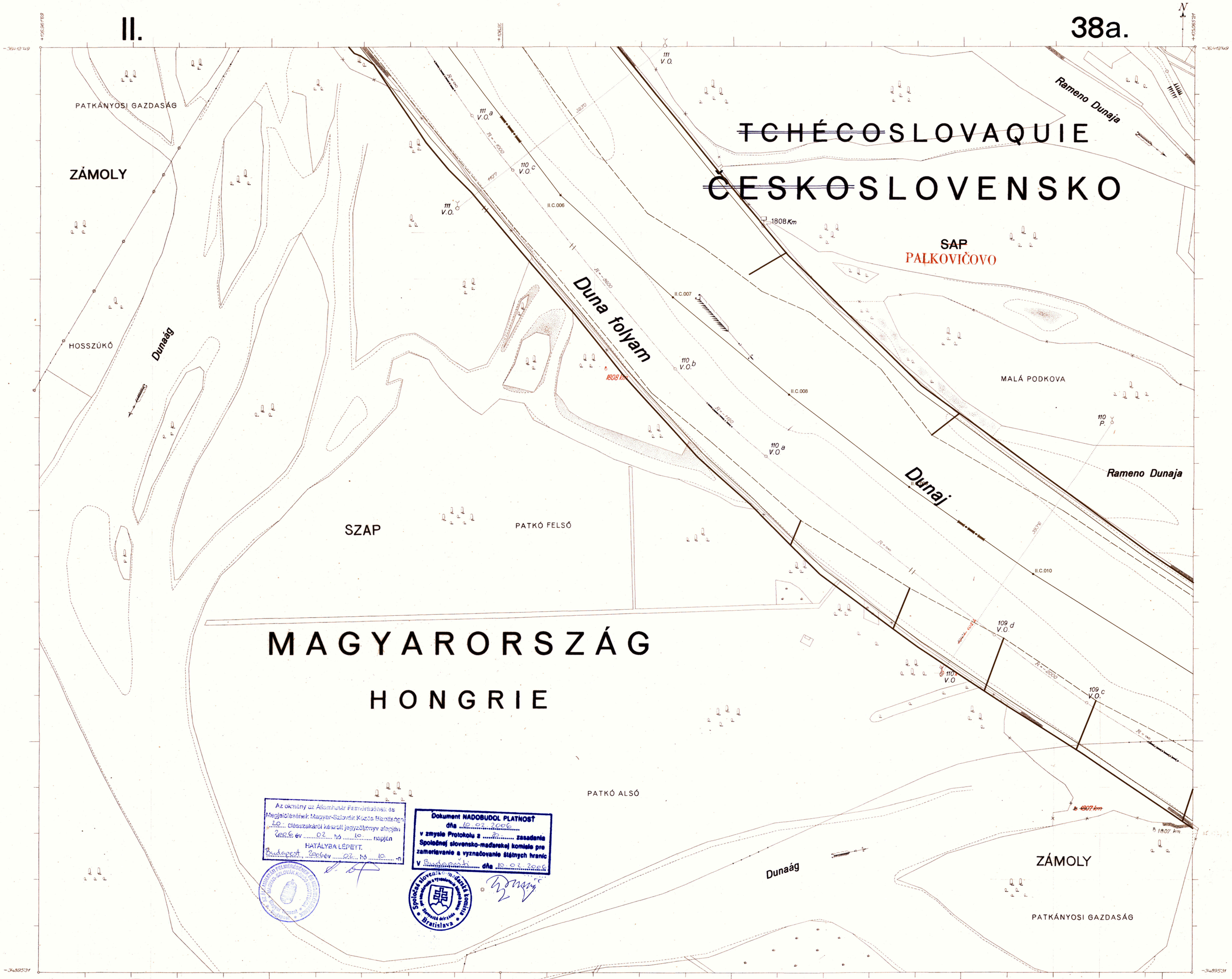

Az okmány az Államhatár Felmérésének és Megjelölésének Magyar-Szlovák Közös Bizottsága 20 ülésszakáról készült jegyzőkönyv alapján 2006 év 02 hó 10 napján HATÁLYBA LÉPETT. Budapest, 2006 év 02 hó 10 -n

Dokument NADOBUDOL PLATNOSŤ dňa 10.02.2006 v zmysle Protokolu z 20 zasadania Spoločnej slovensko-maďarskej komisie pre zameriavanie a vyznačovanie štátnych hraníc v Budapešti dňa 10.02.2006

Az átvezetések helyességét igazolom

Správnosť doplneného zákresu potvrdzujem.

Reproduit et imprimé dans l'Institut de reproduction du Ministère des Finances à Prague.

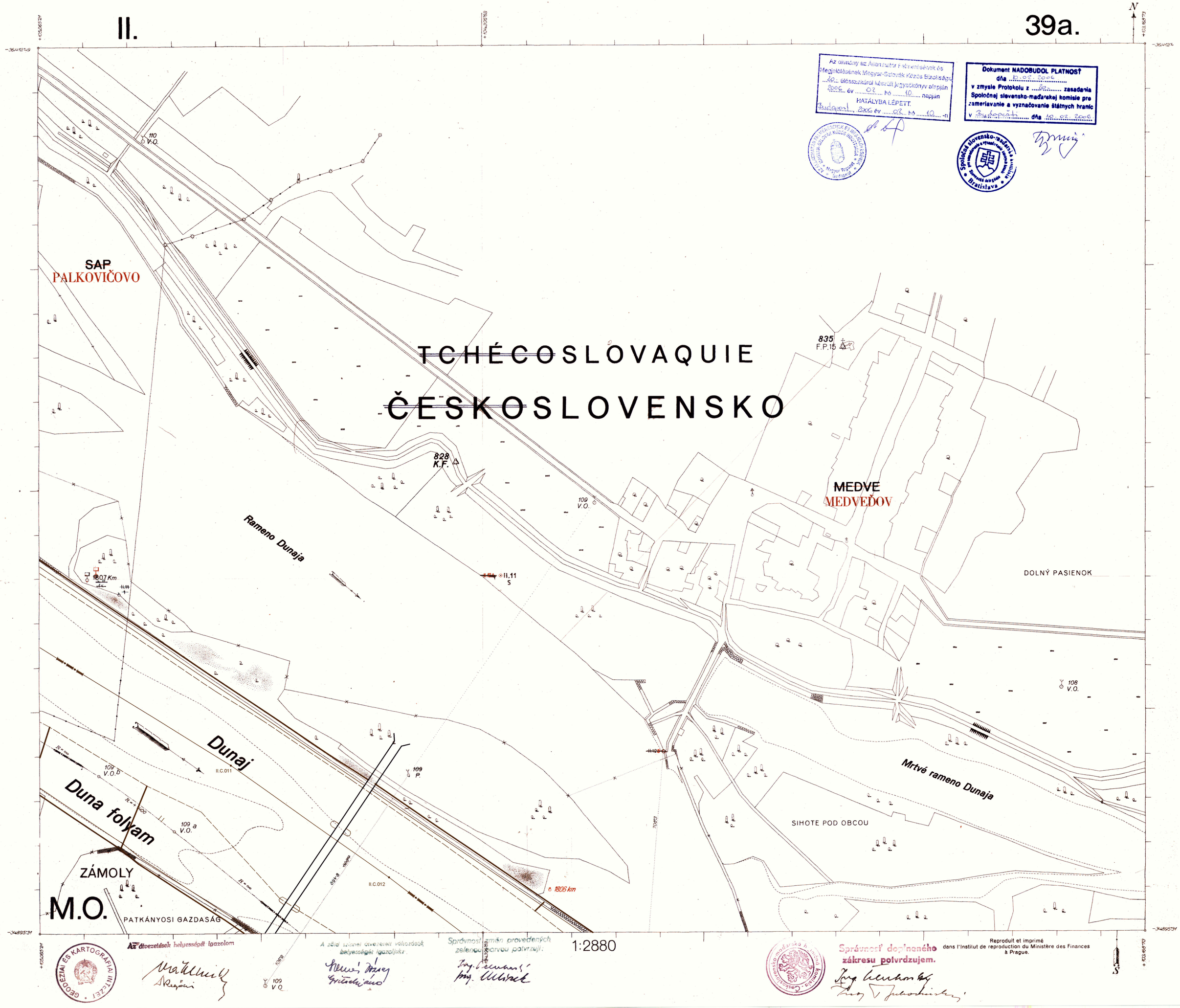

Az okmány az Államhatár Felmérésének és Megjelölésének Magyar-Szlovák Közös Bizottsága 20. ülésszakáról készült jegyzőkönyv alapján 2006. év 02. hó 10. napján HATÁLYBA LÉPETT. Budapest, 2006. év 02. hó 10. -n

Dokument NADOBUDOL PLATNOSŤ dňa 10.02.2006 v zmysle Protokolu z 20. zasadania Spoločnej slovensko-maďarskej komisie pre zameriavanie a vyznačovanie štátnych hraníc v Budapešti dňa 10.02.2006

Az átvezetések helyességét igazolom

A zöld színnel átvezetett változások helyességét igazoljuk:

Správnosť zmien provedených zelenou barvou potvrzuji:

Správnosť doplneného zákresu potvrdzujem.

Reproduit et imprimé dans l'Institut de reproduction du Ministère des Finances à Prague.


II.
40a.
Dunaág
Karancsi Duna
ZÁMOLY
TCHÉCOSLOVAQUIE
ČESKOSLOVENSKO
MEDVE
MEDVEĎOV
Dunaj
Duna folyam
MAGYARORSZÁG
HONGRIE
PATKÁNYOSI GAZDASÁG
Karancsi Duna
Győr felé
NAGYBAJCS
KÜLSŐ PARLAG
1:2880
Az átvezetések helyességét igazolom
A zöld szinnel átvezetett változások helyességét igazoljuk:
Správnost změn provedených zelenou barvou potvrzují:
Az 1973. évi Kiegészítő ... tett változások kék szinnel ... vezetésének helyességét
Správnosť doplneného zákresu potvrdzujem.
Správnost změn podle Doplňku z r. ... dans l'Institut de reproduction de Ministère des Finances ... pour Prague
Dokument NADOBUDOL PLATNOSŤ
dňa 10. 02. 2006
v zmysle Protokolu z 20. zasadania Spoločnej slovensko-maďarskej komisie pre zameriavanie a vyznačovanie štátnych hraníc
v Budapešti dňa 10. 02. 2006
HATÁLYBA LÉPETT
Budapest 2006 év 02 hó 10 n