MAGYAR-OSZTRÁK HATÁRMEGÁLLAPITÓ BIZOTTSÁG.

A

MAGYAR KIRÁLYSÁG

ÉS AZ

OSZTRÁK KÖZTÁRSASÁG

KÖZÖTTI

HATÁRVONAL RÉSZLETES LEIRÁSA

TÉRKÉPEKKEL.

B. I. ALSZAKASZ.

1922.

NYILV.T-BA VÉVE
1995 MARC 20.
SORSZÁMA: 45

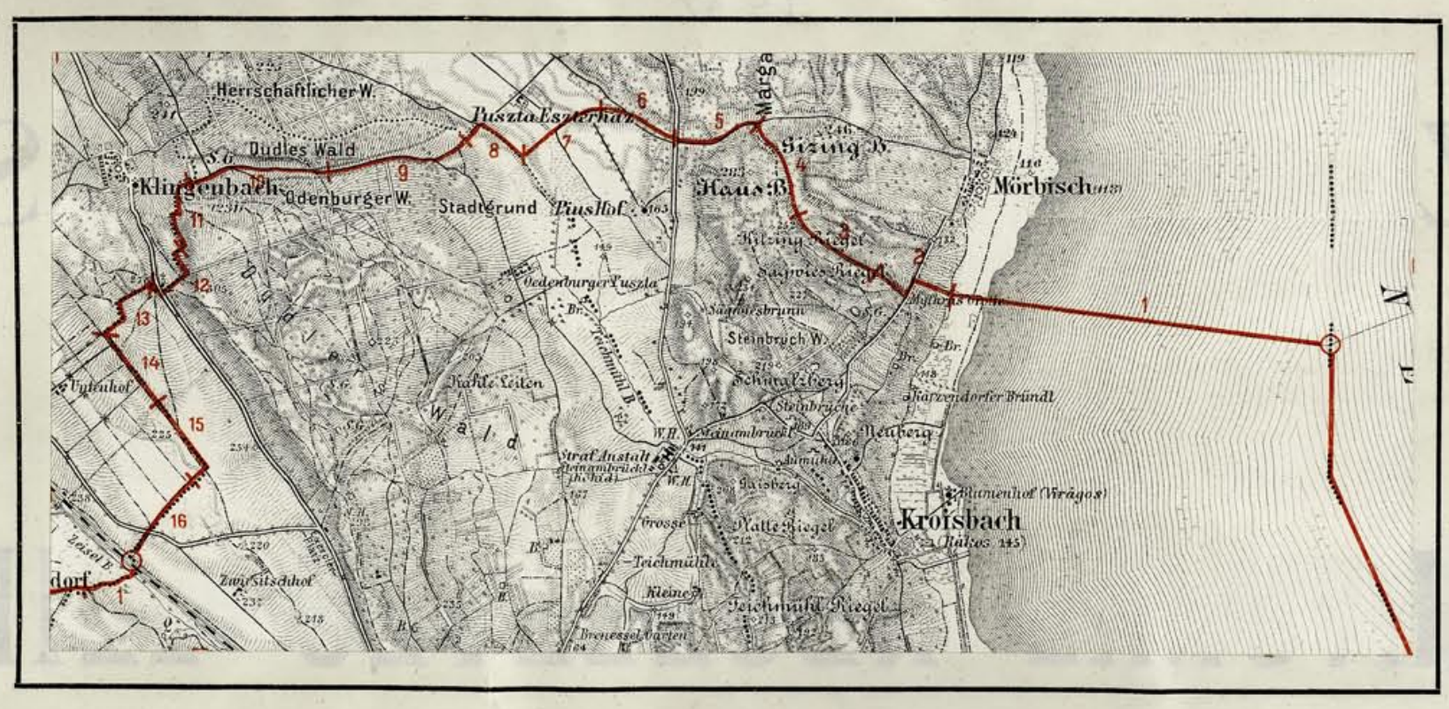
Herrschaftlicher W.
Dudles Wald
Klingenbach
Oedenburger W.
Stadtgrund
Puszta Eszterhaza
Pusthof
Marga
Sizing B.
Haus B.
Mörbisch
Kitzing Riegel
Sagrotes Riegel
Oedenburger Puszta
Sauerbrunn
Steinbruch W.
Schwalbberg
Steinbrüche
Kärtzendorfer Bründl
Weinberg
Blumenhof (Virágos)
Kroisbach
Nalle Riegel
Teichmühle
Teichmühl Riegel
Kleine
Brennessel Garten
Wahle Leiten
Wald
Straf Anstalt
Grosse
Zwei Sitschhof
Uytenhof
Zeisel B.
dorf
N

B I. Alszakasz.

KIVONAT

a békeszerződések 27-ik fejezetéből.

Saint-Germain en Laye:

A Nikitschtől körülbelül 2 km-re délkeletre lévő 265. magassági ponttól (Kamenje):

„... észak felé és a Fertő-tó déli partján Holling és Hidegség között választandó pontig:

a helyszinen megállapitandó vonal, mely Nikitsch és Zinkendorftól keletre, Kövesd és Németperesztegtől nyugatra halad;

innen kelet felé és a 115. magassági pontig, körülbelül 8 km-re St. Johanntól délnyugatra:

a helyszinen megállapitandó vonal, mely a Fertő-tavat metszi és a szigettől, amelyen a 117. magassági pont van, délre halad, Magyarországnak hagyva a helyiérdekü vasutvonalat, amely Mexikó állomásról északnyugat felé halad, valamint az egész Főcsatornát, és amely Pamhagentől dél felé halad."

Trianon:

A Mosonszentjánostól délnyugatra körülbelül 8 km-re fekvő magassági ponttól:

„... nyugat felé a Fertő-tó déli partján Fertőboz és Hidegség közt választandó pontig:

a helyszinén megállapitandó vonal, amely Pomogytól délre halad, Magyarországnak hagyja az egész Főcsatornát és a helyiérdekü vasutvonalat, amely Mexikó állomásról északnyugat felé vezet, metszi a Fertőtavat és a szigettől, amelyen a 117. magassági pont van, délre halad;

innen dél felé a 265. magassági pontig (Kamenje) körülbelül 2 km-re Fülestől délkeletre:

a helyszinén megállapitandó vonal, amely Nagyczenktől és Fülestől keletre, Németperesztegtől és Kövesdtől nyugatra halad."

KIVONAT

az 1921. évi október hó 13-án Velencében aláirott jegyzőkönyvből, amely a nyugatmagyarországi kérdés rendezésére és a népszavazási terület határainak megállapitására vonatkozik:

„Kroisbach (Fertőrákos) községnek a Neusiedel (Fertő) tóban levő északi községi határának kiindulási pontjától a népszavazási terület határvonala követi a megjelölt községi határvonalat azon pontig, ahol eléri Ödenburg (Sopron) községi határát, s ezen tovahalad az Agendorf (Ágfalva) község északi községi határának találkozási pontjáig, majd ezen község északi határvonalán halad addig a pontig, ahol ujra csatlakozik Ödenburg (Sopron) város községi határához s ezen végig huzódik Harkau (Harka) község déli határvonalának eléréséig, amelyen végighalad Kohlendorf (Kópháza) déli községi határvonalával való egyesüléséig, azután addig a pontig, ahol eléri Zinkendorf (Nagyczenk) nyugati községi határát, ezt követve a trianoni vonal eléréséig s ezen tovahaladva addig a pontig, ahol eléri a Neusiedel (Fertő) tavat."

A határvonal a Trianon-ban és Saint-Germain en Laye-ben létrejött békeszerződések fentemlitett s a velencei jegyzőkönyv által módositott fejezeteinek végrehajtásaképen

a **Nagykövetek Tanácsának** 1920. évi julius hó 22-én a határmegállapitó bizottságok számára kiadott utasitásai,

a **Nagykövetek Tanácsának** az 1921. évi december hó 13-án kelt velencei jegyzőkönyvben körülirt népszavazási terület határának megállapitására vonatkozó utasitásai és

a **Bizottság** alábbi ülésén hozott döntése alapján állapittatott meg:

1922. február 17-i 14. sz. jegyzőkönyv.

Angol megbizott:
A. J. Craven ezredes s. k.

Francia megbizott, elnök:
André Jocard őrnagy s. k.

Olasz megbizott:
Enrico Calma őrnagy s. k.

Osztrák megbizott:
Dr. Neugebauer István s. k.
miniszteri tanácsos.

Magyar megbizott:
Dr. Träger Ernő s. k.
miniszteri osztálytanácsos.

Általános megjegyzések.

Az uj állami határvonal a Magyar Királyság és az Osztrák Köztársaság között három szakaszra osztatott, mely szakaszok A, B, C, betükkel jelöltettek meg. Az A szakasz a Köpcsény-Kittsee hármas országhatárponttól (Magyarország, Ausztria és Csehszlovákia közös határpontja) a Fertő tóban elhelyezett szakaszhatárkőig, a B szakasz a megnevezett szakaszhatárkőtől az Irottkőig (883. magassági pont), a C szakasz az Irottkőtől a tókai hármas országhatárpontig (Tauka, 380. magassági pont; Ausztria, Magyarország és a Szerb-Horvát-Szlovén Állam közös határpontja) terjed.

Minden szakasz hat alszakaszra osztatott, melyek szakaszonként északról kezdődőleg római számjegyekkel jelöltettek meg. (A I., A II., stb. B I., B II., stb.) Ezen beosztás azonban a határkövek számozásánál feltüntetést nem nyert, mert csak a müszaki munkák célszerübb megszervezése s a végső okmányok áttekinthetőbb csoportositása érdekében történt.

A határvonal megjelölésére a természetben a következő határjelek alkalmaztattak:

A) Határoszlopok. Az északi (Köpcsény-Kittsee) és a déli (Tóka-Tauka) hármas ország határpontokon.

B) Határkövek:

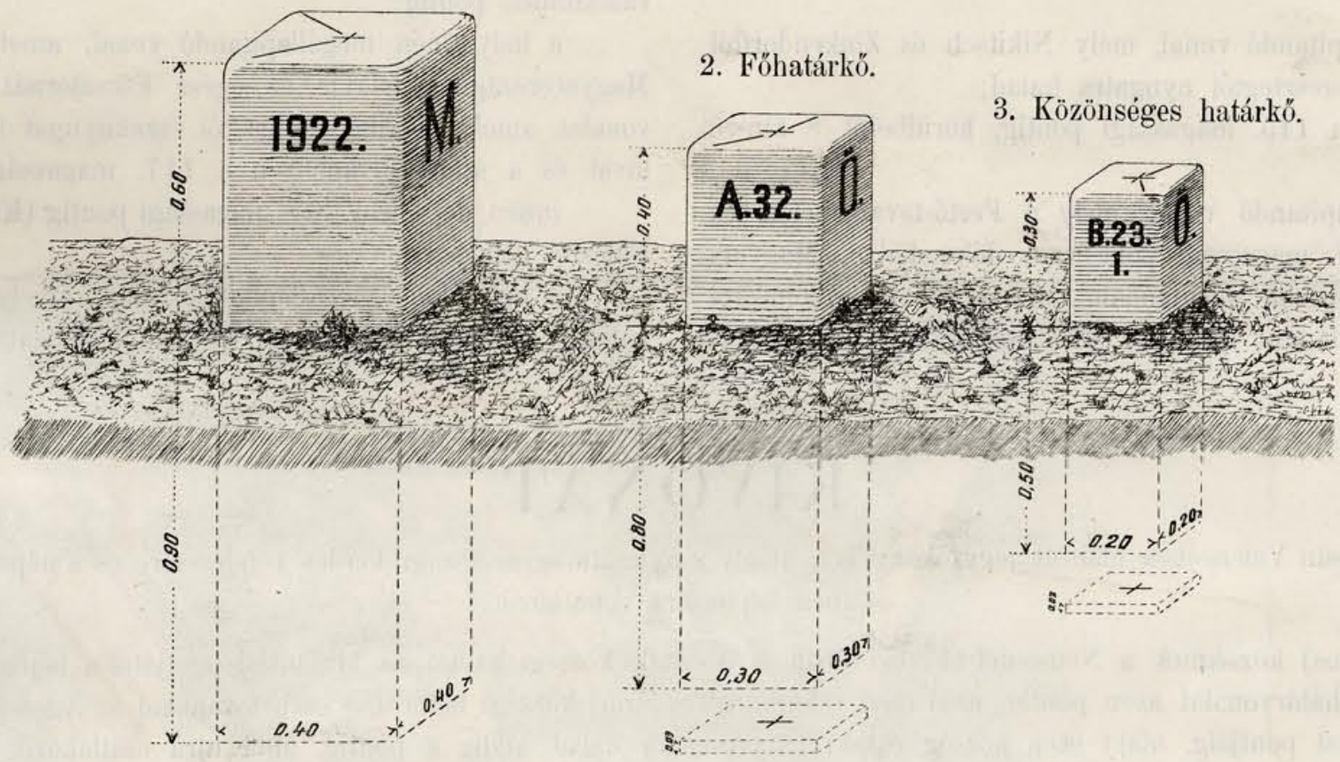

Megjegyzés: A fő- és közönséges határkövek központosan elhelyezett földalatti alátétlapokkal vannak ellátva.

C) Különleges határjelek. A kivételes esetekben alkalmazott különleges határjelek leirását és minőségét a jelen határleirás esetenként tünteti fel.

Szakaszhatárkő alkalmaztatott a szakaszok kezdő, illetőleg végpontján, vagyis a Fertő tóban s az Irottkőn.

Főhatárkő alkalmaztatott: 1) az állami határvonal főbb törési pontjain, 2) községi hármashatárpontokon, 3) az állami határvonalnak valamely természetes vagy mesterséges terepfővonallal való metszéspontján, ugymint vasutak, főbb utak, folyók átmetszésénél.

Közönséges határkő alkalmaztatott a határvonal többi helyein a békeszerződés határozmányai (II. rész 34. cikk) és a bizottsági különleges utasitások értelmében, amelyek előirják, hogy a köveket láttávolságnyira kell elhelyezni.

A határjelek számozása. A számozás menete az északi hármas országhatárpontról kiinduló határvonal haladási irányát követi.

A szakaszhatárkövek azon szakasz betüjét viselik, melynek kezdőpontján állanak.

A főhatárkövek szakaszonként 1-től kezdődőleg folytatólagosan arab számjegyekkel vannak megjelölve s a számjegyek előtt viselik az illető szakasz betüjét (pl. A. 25, B. 82, C. 45).

A közönséges határkövek minden egyes főhatárkőtől 1-el kezdett ugyancsak arab számjegyekkel vannak megjelölve s e sorszám fölött viselik azon főkő számát, melytől kezdődőleg számoztattak. A szakaszok kezdőpontján álló kövek e számozásnál 0 számu főköveknek tekinttetnek A 0, B 0, C 0.

A különleges határjelek csak közönséges határkövek helyett alkalmaztattak s számozásuk is a közönséges határkövek számozásának szabályai szerint történt.

A határkövek általában a határvonalon vannak elhelyezve, az eltérő esetek a jelen határleirás megfelelő rovataiban vannak feltüntetve.

Ha a határvonal valamely út vagy közvetlenül átmérhető vizfolyás középvonalán halad, a határkövek az út vagy a vizfolyás két oldalán váltogatva helyeztettek el.

Páros kövek alkalmaztattak:

1. ahol a határvonal utat, vasutat, vizfolyást stb. metsz keresztül.
2. ahol valamely tereprészlet (út, folyó, patak, árok stb.) középvonala mint állami határvonal kezdődik és végződik, ezen tereprészlet két oldalán.
3. közvetlenül át nem mérhető folyók azon részeinek egész hosszában a két parton, amely részeken a folyók középvonala állami határvonalat képez.

Megjegyzés a jelen határleirás 7. rovatához.

A törési szög az egyes határjeleken azt a szöget jelenti, melynek csúcspontja az illető jelen van és szárai a megelőző s a következő határjelekhez vont egyenesek. A szöget a megelőző határjelhez vont egyenesnek az óramutató járásával megegyező mozgása irja le.

Megjegyzés a 9—10. rovatokhoz:

A határjelek derékszögű összrendezői az A I—VI és B I—V alszakaszban a stereografikus vetületen, budapesti déllőre vonatkoztatva, a B VI és C I—VI alszakaszban a hengervetület középső rendszerében vannak megadva.

A határvonal menete a nem állandó jellegü vagy természeti változásnak alávetett határrészleteknél az esetleg később bármilyen oknálfogva bekövetkezett változások (pld. vizmeder megváltozása stb.) után is a határfelmérés alkalmával talált állapot szerint érvényes.

JELMAGYARÁZAT.

Állami határ

Állami határ birtokrészlet esetén

Községi határ

Birtok v. müvelési ág határ

Természetben meg nem állapitható birtokhatár

Földrészlet 140

Földrészlet kő vagy fa házzal 461

Szakasz határkő B

Fő határkő { egyszerü C 27 ; páros C 53 C 53

Közönséges határkő { egyszerü B 32 / 7 ; páros A 27 / 5 A 27 / 5

Sokszögpont, magasságpont

Kilométer kő 3 km

Régi községi vagy uradalmi határ halom

Birtokhatárkő

Határkaró

Háromszögelési pont {
felső rendü Tarcsa
a határ vonalon K.T. H.P.
magyar területen H.P.
osztrák területen K.T.
egyszersmind fő H.P. C 57
vagy közönséges határkő K.T. A 73 / 2

Szántó megjelölés nélkül

Rét Ws R

Legelő W L

Szőlő

Kert

Erdő

Mocsár

Nádas

Kő v. fa kereszt

Temető

Homok v. kavics verem

Agyagverem, Téglavető

Vasút

Ló vasút

Kő út árokkal Strasse kő út

Kő út árok nélkül Strasse kő út

Nem kövezett útak Weg Weg

Árok Graben

Kőhid

Fahid

Gyalog átjáró

Védtöltés

Zsilip

Vizi malom

100 90 80 70 60 50 40 30 20 10 0 100 200 300m

1 2 3 4 5 6 7 8 9 10

Lépték 1:2880

A határjelek						A határvonal				A határjelek összrendezői méterben				A határjelek keresztjére vonatkoztatott magasság méterben az Adria felett	Megjegyzés
száma		jellege	anyaga	elhelyezése	vízszintes távolsága méterben	Törési szög a határjeleken			leírása a következő határjelig. A határvonalat képezi:	±	y	±	x		
fő-	közönséges kő					°	′	″							
1	2	3	4	5	6	7			8	9		10		11	12
B.		Lásd az 1968 évi KIEGÉSZÍTŐT	Lásd az 1968 évi KIEGÉSZÍTŐT Mészkőhasáb 1.12 *m* magas 40/40 *cm* keresztmetszettel, beton alapozáson terméskővel körülrakva. Felírás: St. Germain: 10. IX. 1919. Trianon: 1920. VI. 4.	Határponton, a Fertő-tóban.	999,32	100	48	00	a határköveket összekötő és a „Rohrinsel" szigetet metsző egyenes vonal.	+ 174 490,73 92 007,68		– 30 251,56 15 951,43		116,38	Lásd az 1968 évi kiegészítőt Háromszögelési pont. Illmitz, Fertőrákos és Mörbisch községek hármas határpontja.
	B. 0. 1.		Lásd az 1968 évi KIEGÉSZÍTŐT Mészkő. Lásd az 1968 évi KIEGÉSZÍTŐT	Határponton, a Fertő-tóban, „Rohrinsel" nevű szigeten.	2037,50	179	49	20		+ 175 472,37 92 525,29		– 30 438,71 16 050,11		115,77	
	B. 0. 2.			Határponton, árok kezdetén.	711,49	179	00	20	az árok felező pontjához vont egyenes, majd az árok egyenes középvonala, végül az árok közepétől a B. 1. sz. kőhöz vont egyenes vonal.	+ 177 475,01 93 581,27		– 30 814,01 16 248,00		115,37	a kőtől az árok közepéig 1,50 *m*.
B. 1.					195,45	189	26	10		+ 178 176,49 93 951,16		– 30 932,91 16 310,90		116,24	Keresztmetszet: 47/47 *cm* Magasság: 70 *cm*
	B. 1. 1.			Határponton, csatorna északi oldalán.	82,90	180	13	00	a csatorna egyenesvonalú északi partja.	+ 178 361,30 94 048,61		– 30 996,74 16 344,35		117,45	Keresztmetszet: 40/45 *cm* Magasság: 80 *cm*
	B. 1. 2.		Homokkő, átalakított régi határkő.		85,78	179	41	10		+ 178 439,59 94 089,89		– 31 024,10 16 358,78		117,31	
	B. 1. 3.			Határponton, csatorna észak-keleti sarkán.	96,73	180	18	50	a határköveket összekötő egyenes vonal, (birtokhatár).	+ 178 520,75 94 132,66		– 31 051,97 16 373,46		116,88	
	B. 1. 4.			Határponton.	184,60	180	40	10		+ 178 612,10 94 180,86		– 31 083,89 16 390,31		116,81	
	B. 1. 5. K.	páros	Mészkő.	Határponton, községi út két oldalán.	4,42	167	25	10	a páros köveket összekötő és a községi utat átmetsző egyenes vonal.	+ 178 785,71 94 272,39		– 31 146,86 16 423,51		119,58	
	B. 1. 5. N.				104,04	190	13	00	a határköveket összekötő egyenes vonal.	+ 178 790,09 94 274,70		– 31 147,43 16 423,81		119,74	

A határvonal térképe.

Méretarány 1 : 2880.

A határjelek: fő szám (1)	A határjelek: közönséges szám (2)	jellege (3)	anyaga (4)	elhelyezése (5)	vízszintes távolsága méterben (6)	A határvonal: Törési szög a határjeleken ° (7)	′ (7)	″ (7)	leírása a következő határjelig. A határvonalat képezi: (8)	± (9)	y (9)	± (10)	x (10)	A határjelek összrendezői méterben: A határjelek keresztjére vonatkoztatott magasság méterben az Adria felett (11)	Megjegyzés (12)
	B. 1. 6.		Homokkő, átalakitott régi határkő.	Határponton.	56,12	178	50	10	a határköveket összekötő egyenes vonal.	+	178 889,31 94327,02	–	31 178,86 16440,58	130,21	Keresztmetszet: 20/17 *cm*.
	B. 1. 7.		Mészkő.		116,27	184	56	00	a legelősáv középvonala, annak hajlatai szerint.	+	178 943,17 94355,42	–	31 194,72 16448,75	134,77	
	B. 1. 8.		Homokkő, átalakitott régi határkő.		127,26	177	29	10		+	179 051,50 94412,54	–	31 237,05 16471,07	142,52	Keresztmetszet: 34/34 *cm*. Magasság: 40 *cm*.
B. 2.			Mészkő.	Határponton, községi közlekedési út keleti széle mellett.	40,74	95	37	10	a határköveket összekötő egyenes vonal (birtokhatár).	+	179 172,00 94476,08	–	31 278,13 16492,73	150,62	
	B. 2. 1.				46,23	182	28	30		+	179 188,86 94484,97	–	31 241,02 16493,16	151,49	
	B. 2. 2.				54,09	171	43	00		+	179 209,78 94496,00	–	31 199,78 16451,42	152,31	
	B. 2. 3.				63,97	183	35	30		+	179 227,05 94505,11	–	31 148,49 16424,37	151,96	
	B. 2. 4. K.	Lásd az 1968 évi KIEGÉSZÍTŐT	Homokkő, átalakitott régi határkő.	Határponton, községi közlekedési út két oldalán.	14,87	258	52	50	a páros köveket összekötő és a községi közlekedési útat átmetsző egyenes vonal.	+	179 251,23 94517,86	–	31 089,24 16393,13	148,73	
	B. 2. 4. N.	páros.			72,86	178	08	10	a határköveket összekötő egyenes vonal (birtokhatár).	+	179 265,82 94525,55	–	31 092,10 16394,64	150,05	
	B. 2. 5.		Mészkő.	Határponton.	119,35	203	37	00		+	179 337,69 94563,45	–	31 103,77 16400,79	151,30	Magasság: 10 *cm*.
	B. 2. 6.				192,43	191	40	10		+	179 437,96 94616,32	–	31 168,45 16434,00	157,95	
	B. 2. 7.				195,55	166	08	00		+	179 575,17 94688,67	–	31 303,25 16505,98	168,76	
	B. 2. 8.				121,28	170	35	00		+	179 743,40 94777,36	–	31 403,00 16558,57	180,22	

— 2 —

A határvonal térképe.

Méretarány 1 : 2880.

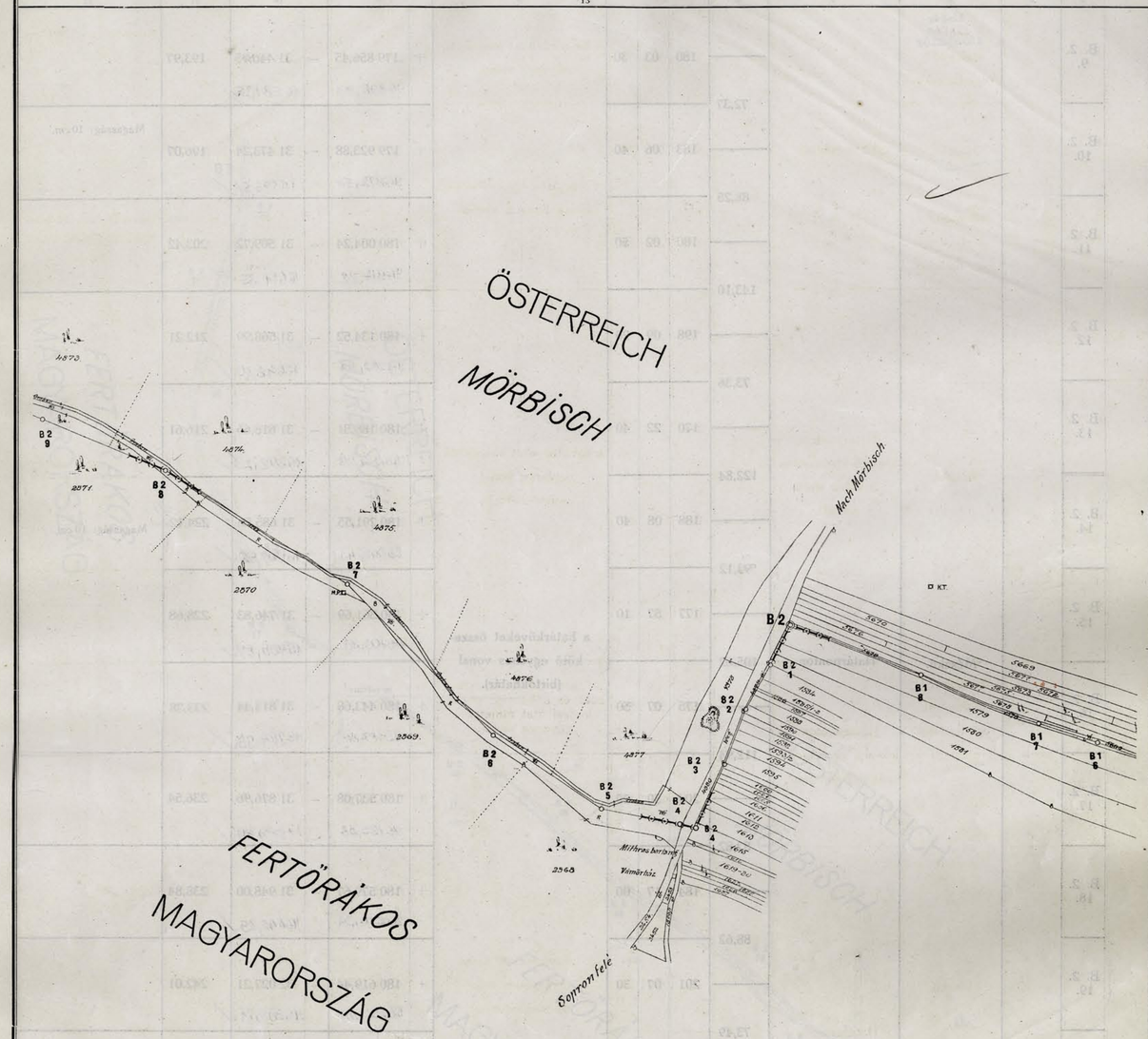

A határjelek						A határvonal				A határjelek összrendezői méterben				A határjelek keresztjére vonatkoztatott magasság méterben az Adria felett	Megjegyzés
száma		jellege	anyaga	elhelyezése	vízszintes távolsága méterben	Törési szög a határjeleken			leírása a következő határjelig. A határvonalat képezi:	±	y	±	x		
fokő	közönséges kő					°	′	″							
1	2	3	4	5	6	7			8	9		10		11	12
	B. 2. 9.		Lézd az 1986-ivel KIEGÉSZÍTŐT			180	03	30		+	179 856,45	–	31 446,95	193,97	
											94836,99		16581,95		
					72,37										
	B. 2. 10.					183	06	40		+	179 923,88	–	31 473,24	196,07	Magasság: 10 *cm.*
											94872,54		16595,61		
					88,25										
	B. 2. 11.					180	02	50		+	180 004,24	–	31 509,72	203,42	
											94914,92		16614,85		
					143,10										
	B. 2. 12.					198	09	20		+	180 134,52	–	31 568,99	212,21	
											94983,61		16646,10		
					73,36										
	B. 2. 13.					170	22	40		+	180 188,51	–	31 618,66	216,61	
											95012,06		16672,29		
					122,84										
	B. 2. 14.					188	08	40		+	180 291,55	–	31 685,56	224,12	Magasság: 10 *cm.*
											95066,41		16707,56		
					93,12										
	B. 2. 15.					177	57	10	a határköveket összekötő egyenes vonal (birtokhatár).	+	180 361,69	–	31 746,83	228,68	
			Mészkő.	Határponton.							95103,40		16739,87		
					105,62										
	B. 2. 16.					175	07	50		+	180 443,68	–	31 813,44	233,38	
											95146,63		16774,99		
					112,94										
	B. 2. 17.					204	50	20		+	180 537,08	–	31 876,96	236,54	
											95195,88		16806,19		
					82,82										
	B. 2. 18.					184	17	00		+	180 579,67	–	31 948,00	238,84	
											95218,34		16845,95		
					88,62										
	B. 2. 19.					201	07	30		+	180 619,44	–	32 027,21	242,01	
											95239,31		16887,71		
					73,49										
	B. 2. 20.					199	42	40		+	180 626,54	–	32 100,37	245,88	
											95243,05		16926,29		
					107,05										
	B. 2. 21.		Lézd az 1985-ivel KIEGÉSZÍTŐT			183	20	40		+	180 600,33	–	32 204,22	249,27	
											95229,23		16981,05		
					66,68										
	B. 2. 22.					164	16	40		+	180 580,25	–	32 267,85	249,90	
											95218,64		17014,60		
					32,10										

— 3 —

A határvonal térképe.

Méretarány 1 : 2880.

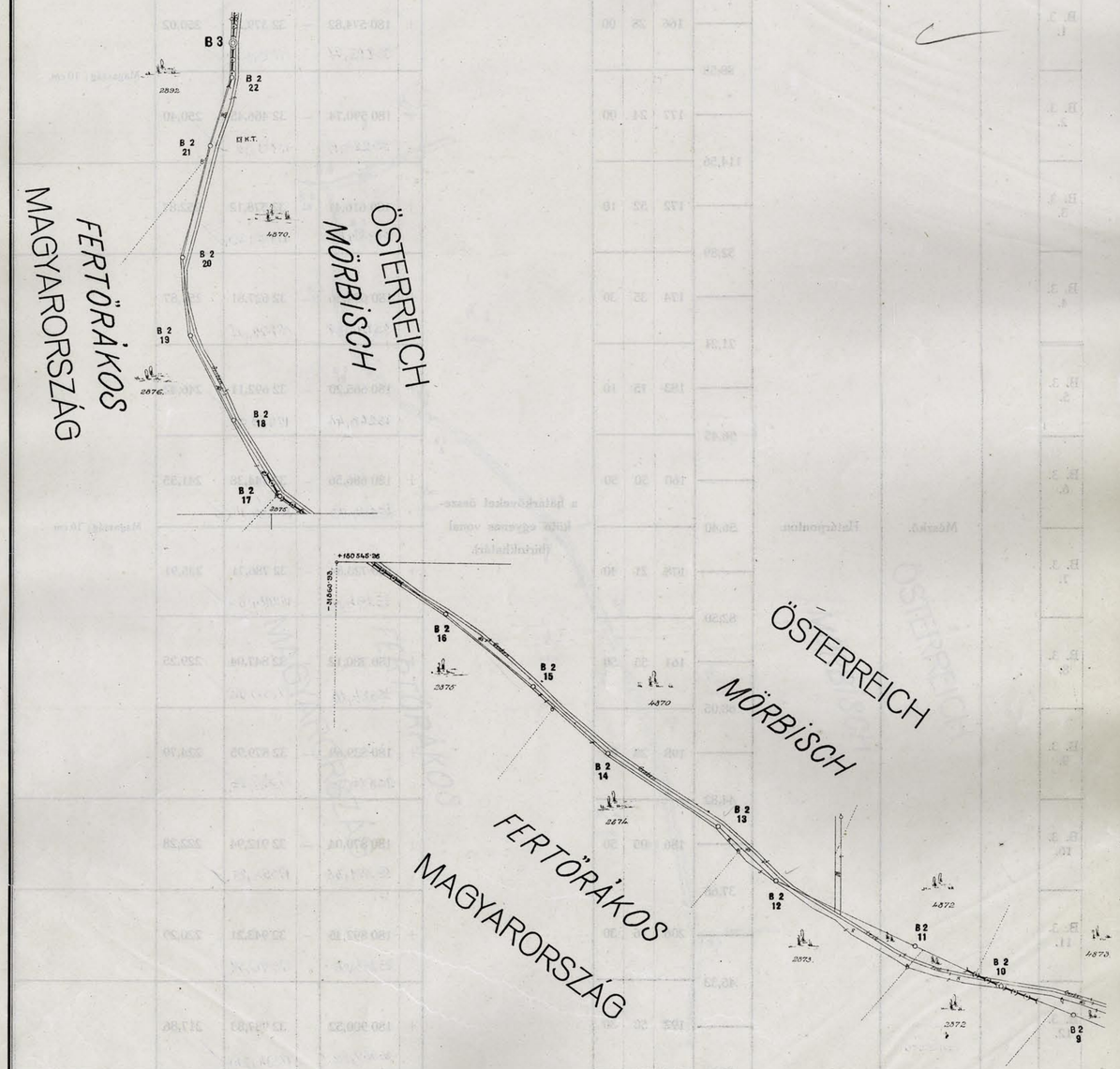

A határjelek						A határvonal				A határjelek összrendezői méterben					A határjelek keresztjére vonatkoztatott magasság méterben az Adria felett	Megjegyzés
száma		jellege	anyaga	elhelyezése	vízszintes távolsága méterben	Törési szög a határjeleken			leírása a következő határjelig. A határvonalat képezi:	±	y	±	x			
fő kő	közönséges kő					°	′	″								
1	2	3	4	5	6	7			8	9		10			11	12
B. 3.						181	23	30		+	180 579,24	–	32 299,94		252,48	
											95218,11		17031,52			
					79,44											
	B. 3. 1.					166	28	00		+	180 574,82	–	32 379,27		250,02	
											95215,78		17023,55			
					88,58											Magasság: 10 *cm.*
	B. 3. 2.					177	24	00		+	180 590,74	–	32 466,45		250,40	
											95224,17		17019,32			
					114,56											
	B. 3. 3.					172	52	10		+	180 616,41	–	32 578,12		252,87	
											95237,91		17018,20			
					52,89											
	B. 3. 4.					174	35	30		+	180 634,56	–	32 627,81		251,87	
											95247,28		17204,41			
					71,21											
	B. 3. 5.					183	15	10		+	180 665,20	–	32 692,11		246,42	
											95263,44		17238,31			
					56,45											
	B. 3. 6.					160	50	50		+	180 686,56	–	32 744,38		241,55	
											95274,70		17265,87			
			Mészkő.	Határponton.	56,40				a határköveket összekötő egyenes vonal (birtokhatár).							Magasság: 10 *cm.*
	B. 3. 7.					178	21	40		+	180 723,84	–	32 786,71		235,91	
											95294,36		17288,19			
					82,50											
	B. 3. 8.					161	55	50		+	180 780,12	–	32 847,04		229,25	
											95324,03		17320,00			
					68,05											
	B. 3. 9.					198	28	00		+	180 839,69	–	32 879,95		224,79	
											95355,44		17337,36			
					44,82											
	B. 3. 10.					186	05	50		+	180 870,04	–	32 912,94		222,28	
											95371,45		17354,75			
					37,66											
	B. 3. 11.					206	16	30		+	180 892,45	–	32 943,21		220,29	
											95383,26		17370,71			
					45,33											
	B. 3. 12.					192	50	30		+	180 900,52	–	32 987,83		217,86	
											95387,52		17394,24			
					62,36											
	B. 3. 13.					163	11	10		+	180 897,71	–	33 050,14		214,13	Magasság: 10 *cm.*
											95386,04		17427,10			
					33,65											

A határvonal térképe.

Méretarány 1 : 2880.

13

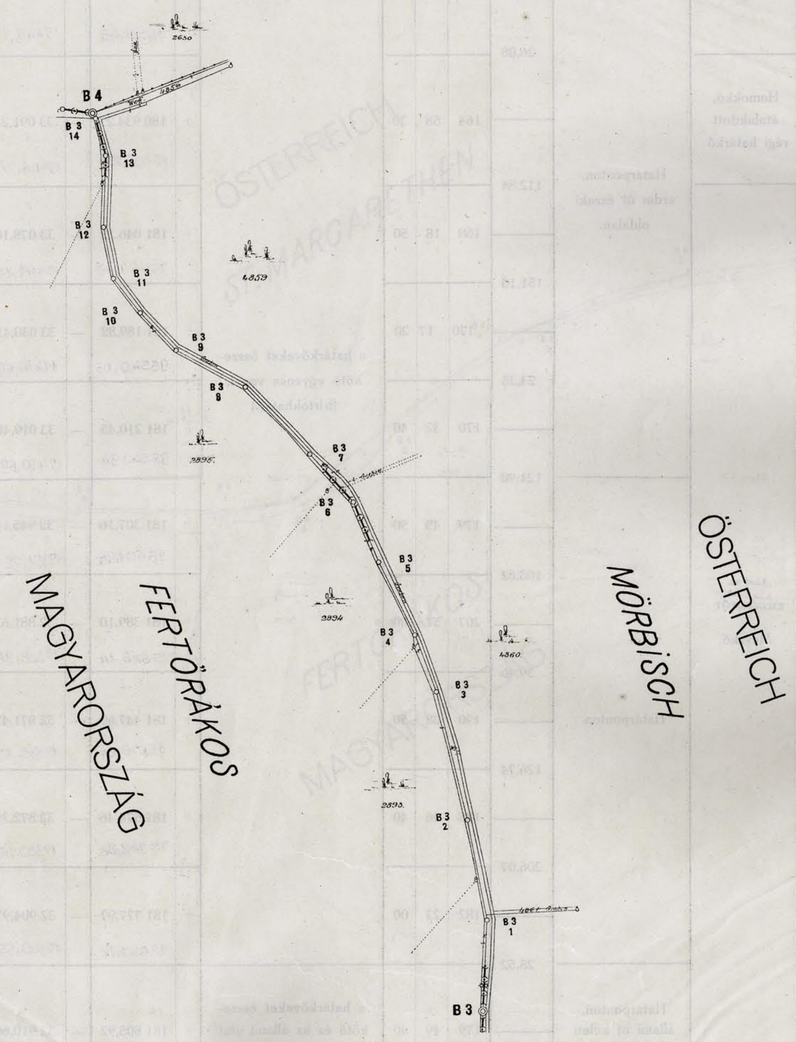

A határjelek						A határvonal				A határjelek összrendezői méterben				A határjelek keresztjére vonatkoztatott magasság méterben az Adria felett	Megjegyzés
száma		jellege	anyaga	elhelyezése	vízszintes távolsága méterben	Törési szög a határjeleken			leírása a következő határjelig. A határvonalat képezi:	±	y	±	x		
fő kő	közönséges kő					°	′	″							
1	2	3	4	5	6	7			8		9		10	11	12
	B. 3. 14.		Mészkő.	Határponton, erdei út déli oldalán.		166	52	00		+	180 906,00 95390,41	—	33 082,76 17444,30	212,58	
					5,28										
B. 4.						125	46	20		+	180 908,43 95381,69	—	33 087,45 17446,77	212,15	Mörbisch, Fertőrákos és St. Margarethen községek hármas határpontja.
					26,08										
	B. 4. 1.		Homokkő, átalakitott régi határkő.			164	58	30		+	180 934.23 95405,29	—	33 091,24 17448,77	211,67	
				Határponton, erdei út északi oldalán.	112,84										
	B. 4. 2.					168	18	50		+	181 046,32 95464,40	—	33 078,10 17441,84	212,33	
					151,18										
	B. 4. 3.					170	17	20		+	181 189,82 95540,06	—	33 030,41 17416,69	209,23	
					23,38				a határköveket összekötő egyenes vonal, (birtokhatár.)						
	B. 4. 4.					170	32	40		+	181 210,45 95550,94	—	33 019,40 17410,89	208,73	
					121,90										
	B. 4. 5.					179	45	50		+	181 307,16 95601,94	—	32 945,11 17371,72	205,86	
					103,62										
	B. 4. 6.		Lásd az 1968 évi KIEGÉSZÍTŐT Mészkő.			207	57	00		+	181 389,10 95645,14	—	32 881,62 17328,24	197,85	
					59,46										
	B. 4. 7.			Határponton.		190	08	50		+	181 447,69 95678,04	—	32 871,47 17322,89	195,83	Háromszögelési kő közelében.
					126,74										
	B. 4. 8.					188	46	40		+	181 574,46 95742,88	—	32 872,25 17323,30	191,82	
					206,07										
	B. 4. 9.					182	22	00		+	181 777,97 95850,18	—	32 904,97 17350,55	190,58	
					28,52										
	B. 4. 10.			Határponton, állami út keleti oldalán (úttesten).		179	49	40	a határköveket összekötő és az állami útat átmetsző egyenes vonal.	+	181 805,92 95864,93	—	32 910,66 17353,55	192,87	
					18,64										

A határvonal térképe.

Méretarány 1 : 2880.

A határjelek: szám: fő-	A határjelek: szám: közönséges kő	jellege	anyaga	elhelyezése	vízszintes távolsága méterben	A határvonal: Törési szög a határjeleken °	′	″	leírása a következő határjelig. A határvonalat képezi:	A határjelek összrendezői méterben: ±	y	±	x	A határjelek keresztjére vonatkoztatott magasság méterben az Adria felett	Megjegyzés
1	2	3	4	5	6	7			8	9		10		11	12
B. 5.				Határponton, régi határhalomban.		188	15	50	a határköveket összekötő egyenes vonal.	+	181 824,21 95874,57	–	32 914,33 17355,49	192,71	St. Margarethen, Fertőrákos és Siegendorf községek hármas határpontja.
					155,73										
	B. 5. 1.					198	16	10	a régi közigazgatási határvonal egy régi határhalmon át.	+	181 970,94 95951,94	–	32 966,51 17383,00	187,51	
					257,93										
	B. 5. 2.					168	48	10		+	182 174,65 96059,36	–	33 124,78 17466,45	175,67	
			Mészkő. Lásd az 4948. évi KIEGÉSZÍTŐT		162,52										
	B. 5. 3.			Határponton.		171	14	50	a határköveket összekötő egyenes vonal.	+	182 319,91 96135,95	–	33 197,66 17504,88	171,00	
					119,37										
	B. 5. 4.					179	6	20		+	182 433,51 96195,85	–	33 234,34 17524,22	168,61	
					123,37										
	B. 5. 5.					169	1	10	a kőtől a páros kövek közötti felező ponthoz vont egyenes vonal.	+	182 551,49 96258,06	–	33 270,41 17543,24	168,78	
					78,90										

A határvonal térképe.

Méretarány 1 : 2880.

13

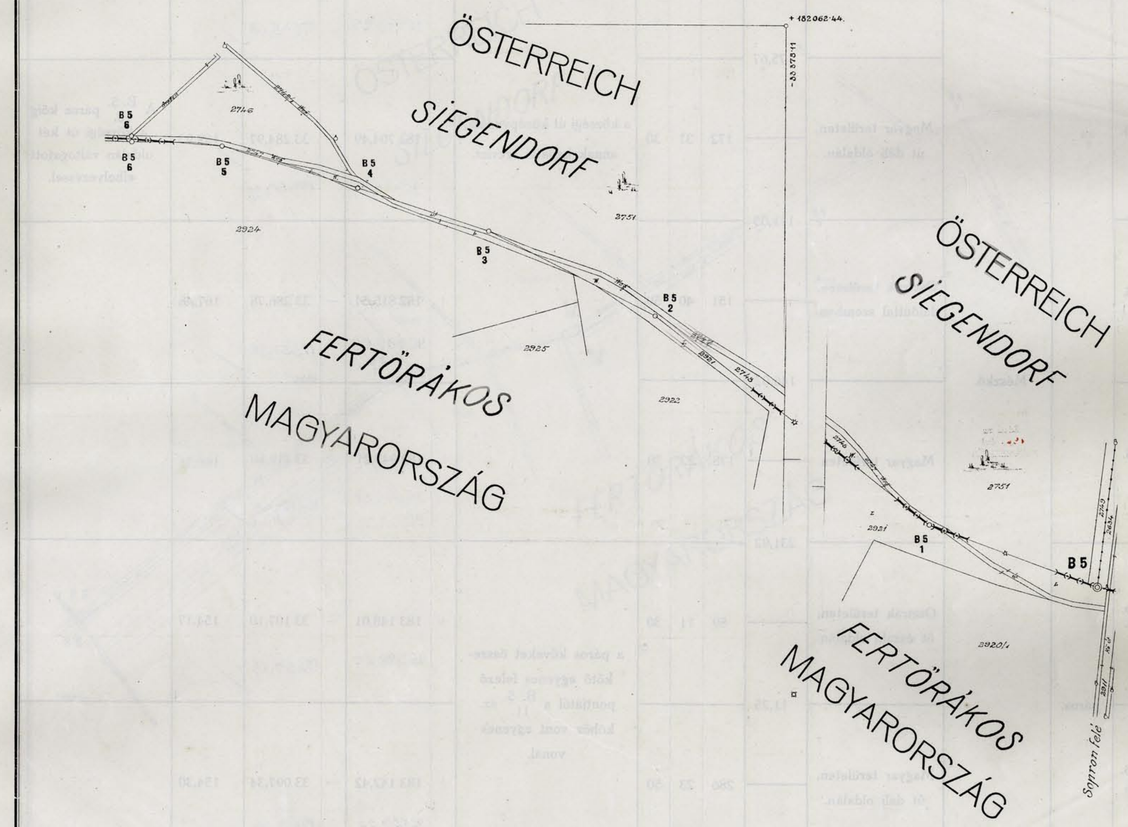

A határjelek: fő szám (2)	A határjelek: közönséges kő szám (2)	A határjelek: jellege (3)	A határjelek: anyaga (4)	A határjelek: elhelyezése (5)	vízszintes távolsága méterben (6)	A határvonal: Törési szög a határjeleken ° (7)	′ (7)	″ (7)	A határvonal: leírása a következő határjelig. A határvonalat képezi: (8)	A határjelek összrendezői méterben: ± (9)	y (9)	± (10)	x (10)	A határjelek keresztjére vonatkoztatott magasság méterben az Adria felett (11)	Megjegyzés (12)
	B. 5. 6. É.	páros.	Mészkő.	Osztrák területen, út és árok találkozásánál.	4,81	98	36	30	a községi út középvonala, annak hajlatai szerint.	+	182 629,95 96299,43	–	33 278,70 17547,62	169,86	
	B. 5. 6. D.			Magyar területen, út déli oldalán.	75,67	282	10	30		+	182 629,63 96299,27	–	33 273,90 17545,08	169,42	
	B. 5. 7.			Magyar területen, út déli oldalán.	111,05	172	31	30		+	182 704,49 96338,74	–	33 284,97 17550,92	169,93	A B. 5. 10. páros kőig a községi út két oldalán váltogatott elhelyezéssel.
	B. 5. 8.			Osztrák területen, dülőúttal szemben.	146,02	151	40	50		+	182 815,54 96397,29	–	33 286,78 17551,88	167,48	
	B. 5. 9.			Magyar területen.	231,92	178	22	30		+	182 945,21 96465,67	–	33 219,00 17516,45	166,71	
	B. 5. 10. É.	páros.		Osztrák területen, út északi oldalán.	11,25	89	11	30	a páros köveket összekötő egyenes felező pontjától a B. 5. 11. sz. kőhöz vont egyenes vonal.	+	183 148,01 96572,60	–	33 107,10 17457,13	154,17	
	B. 5. 10. D.			Magyar területen, út déli oldalán.	177,76	286	23	50		+	183 142,42 96569,56	–	33 097,34 17451,99	154,30	
	B. 5. 11.			Határponton.	335,38	155	30	50	az útat hosszában metsző s a B. 5. 11. sz. kőtől a B. 6. sz. páros kövek közötti felező ponthoz vont egyenes vonal.	+	183 315,33 96660,83	–	33 056,09 17430,23	153,94	

A határvonal térképe.

Méretarány 1 : 2880.

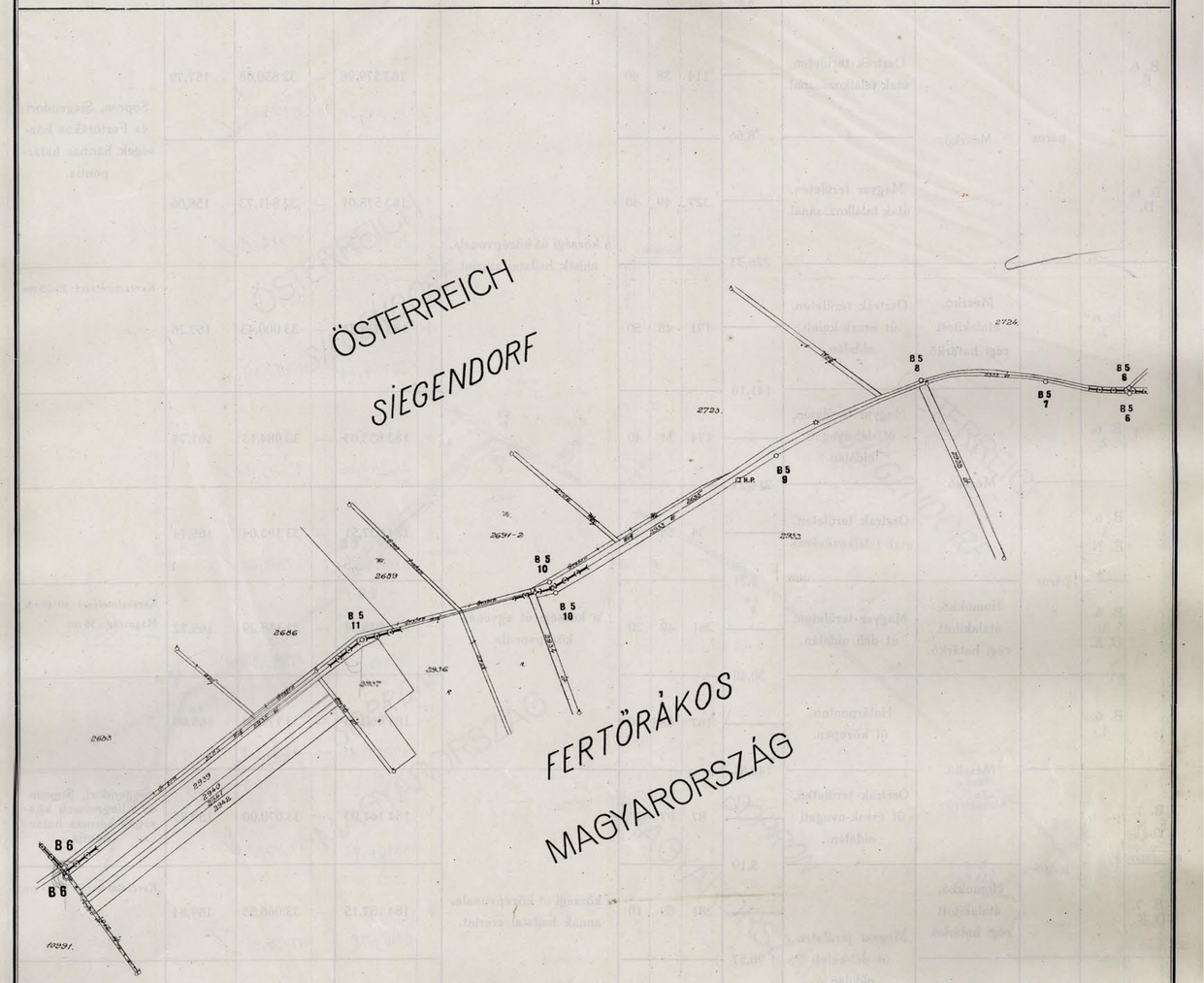

A határjelek: szám – fokó (1)	szám – közönséges kő (2)	jellege (3)	anyaga (4)	elhelyezése (5)	vízszintes távolsága méterben (6)	A határvonal: Törési szög a határjeleken ° (7)	′ (7)	″ (7)	leírása a következő határjelig. A határvonalat képezi: (8)	A határjelek összrendezői méterben: ± (9)	y (9)	± (10)	x (10)	A határjelek keresztjére vonatkoztatott magasság méterben az Adria felett (11)	Megjegyzés (12)
B. 6. É.		páros	Mészkő.	Osztrák területen, útak találkozásánál.	8,56	114	38	40	a községi út középvonala, annak hajlatai szerint.	+	183 579,98 96 800,38	—	32 850,08 17321,61	157,79	Sopron, Siegendorf és Fertőrákos községek hármas határpontja.
B. 6. D.				Magyar területen, útak találkozásánál.	218,95 226,33	327	49	40		+	183 578,01 96799,34	—	32 841,73 17317,20	158,06	
	B. 6. 1.		Mészkő, átalakított régi határkő.	Osztrák területen, út észak-keleti oldalán.	141,10	171	48	50		+	183 739,34 96884,41	—	33 000,43 17400,89	159,26	Keresztmetszet: 25/25 cm.
	B. 6. 2.		Mészkő.	Magyar területen, út dél-nyugati oldalán.	214,23	174	11	40		+	183 853,03 96944,36	—	33 084,13 17445,02	161,74	
	B. 6. 3. É. N.	páros		Osztrák területen, útak találkozásánál.	5,21	34	58	30		+	184 037,51 97041,63	—	33 193,04 17502,45	165,74	
	B. 6. 3. D. K.		Homokkő, átalakított régi határkő.	Magyar területen, út déli oldalán.	30,40	261	48	20	a községi út egyenes középvonala.	+	184 035,34 97040,49	—	33 188,29 17499,84	165,72	Keresztmetszet: 40/40 cm. Magasság: 55 cm.
	B. 6. 4.		Mészkő. Lásd az 1968 évi KIEGÉSZÍTŐT	Határponton, út közepén.	142,81	167	08	30		+	184 060,95 97053,99	—	33 171,88 17491,28	165,00	
B. 7. É. N. Lásd az 1968 évi KIEGÉSZÍTŐT		páros		Osztrák területen, út észak-nyugati oldalán.	5,19	87	07	30	a községi út középvonala, annak hajlatai szerint.	+	184 161,03 97106,76	—	33 070,00 17437,57	159,85	Siegendorf, Sopron és Klingenbach községek hármas határpontja.
B. 7. D. K. Lásd az 1968 évi KIEGÉSZÍTŐT			Homokkő, átalakított régi határkő.	Magyar területen, út dél-keleti oldalán.	96,57	281	09	10		+	184 157,15 97104,72	—	33 066,55 17435,75	159,84	Keresztmetszet: 27/27 cm.
	B. 7. 1.				91,85	187	39	10		+	184 234,05 97145,26	—	33 008,06 17404,21	165,71	
	B. 7. 2. É. N. Lásd az 1968 évi KIEGÉSZÍTŐT		Mészkő. Lásd az 1968 évi KIEGÉSZÍTŐT	Osztrák területen, út észak-nyugati oldalán.	3,82	85	56	30	a páros köveket összekötő egyenes vonal, a községi út közepétől.	+	184 313,91 97167,37	—	32 962,69 17380,39	166,39	Lásd az 1968 évi kiegészítőt
	B. 7. 2. D. K. Lásd az 1968 évi KIEGÉSZÍTŐT	páros	Homokkő, átalakított régi határkő.	Határponton, út és árok találkozásánál.	180,08	238	19	10	az árok egyenesvonalú északnyugati szegélye, (birtokhatár).	+	184 311,79 97186,26	—	32 959,51 17379,31	166,59	Keresztmetszet: 38/40 cm.

— 8 —

A határvonal térképe.

Méretarány 1 : 2880.

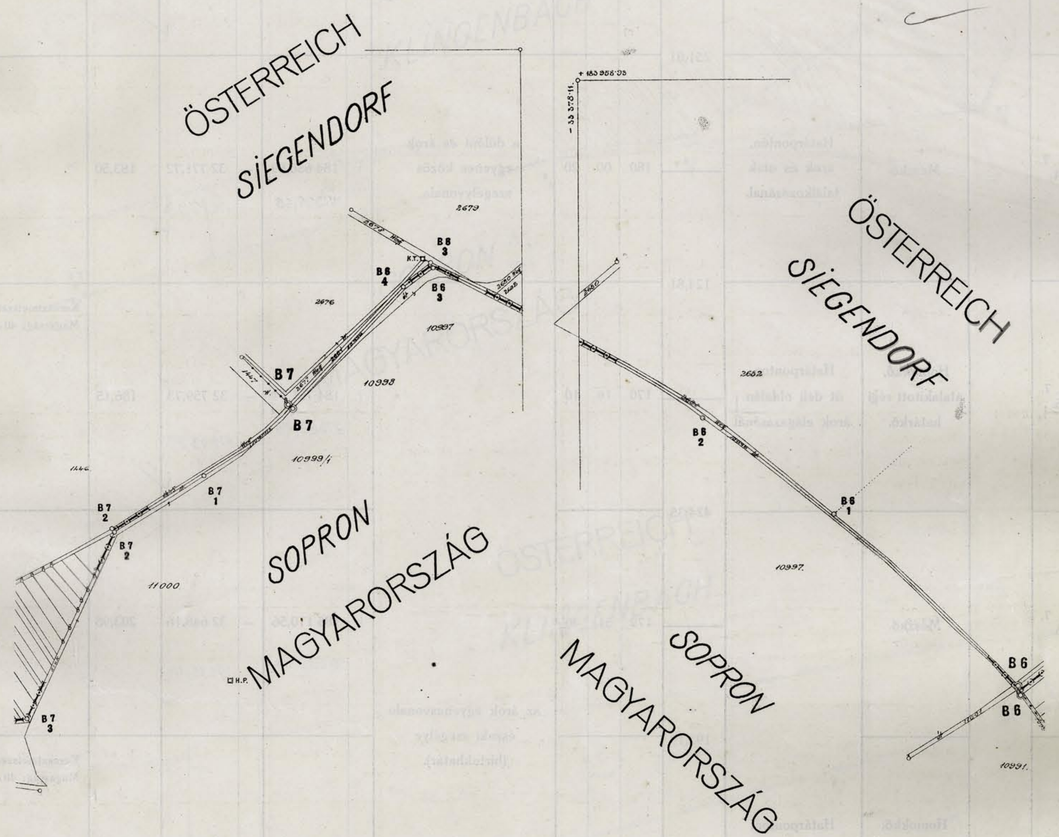

A határjelek						A határvonal				A határjelek összrendezői méterben				A határjelek keresztjére vonatkoztatott magasság méterben az Adria felett	Megjegyzés
száma		jellege	anyaga	elhelyezése	vizszintes távolsága méterben	Törési szög a határjeleken			leirása a következő határjelig. A határvonalat képezi:	±	y	±	x		
fő	közönséges kő					°	′	″							
1	2	3	4	5	6	7			8	9		10		11	12
	B. 7. 3.		Homokkő, átalakitott régi határkő.	Határponton, árok észak-nyugati sarkán.		239	48	00	az árok egyenesvonalu északi szegélye (birtokhatár).	+	184 387,00 97225,92	–	32 795,85 17223,01	174,87	Keresztmetszet: 29/30 *cm*.
					251,01										
	B. 7. 4.		Mészkő.	Határponton, árok és utak találkozásánál.		180	00	20	a dűlőút és árok egyenes közös szegélyvonala.	+	184 636,89 97357,68	–	32 771,72 17280,29	183,50	
					124,81										
	B. 7. 5.		Homokkő, átalakitott régi határkő.	Határponton, út déli oldalán, árok elágazásánál		170	16	10		+	184 761,14 97423,19	–	32 759,73 17273,37	186,15	Keresztmetszet: 30/30 *cm*, Magasság: 40 *cm*.
					424,35										
	B. 7. 6.		Mészkő.			179	51	40	az árok egyenesvonalu északi szegélye (birtokhatár).	+	185 170,56 97639,08	–	32 648,16 17215,14	203,95	
					193,19										
	B. 7. 7.		Homokkő, átalakitott régi határkő.	Határponton, árok északi oldalán.		180	18	20		+	185 356,83 97737,30	–	32 596,91 17188,11	208,88	Keresztmetszet: 30/30 *cm*, Magasság: 40 *cm*.
					377,61										
	B. 7. 8.		Mészkő.			179	51	30		+	185 721,44 97929,55	–	32 498,68 17136,32	217,41	
					306,50										

A határvonal térképe.

Méretarány 1 : 2880.

13

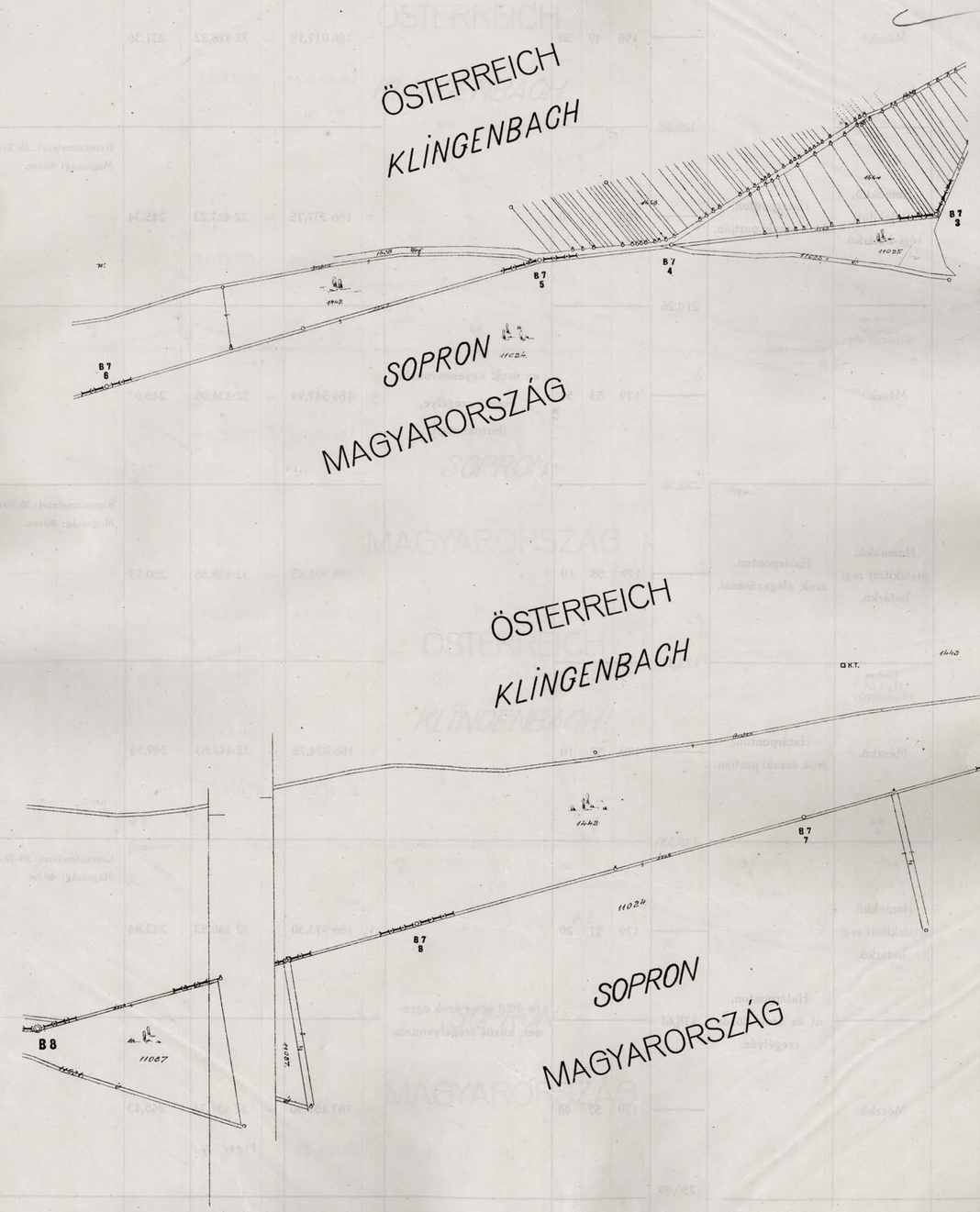

A határjelek: szám: főkő	szám: közönséges kő	jellege	anyaga	elhelyezése	vízszintes távolsága méterben	A határvonal: Törési szög a határjeleken °	′	″	leírása a következő határjelig. A határvonalat képezi:	A határjelek összrendezői méterben: ±	y	±	x	A határjelek keresztjére vonatkoztatott magasság méterben az Adria felett	Megjegyzés
1	2	3	4	5	6	7			8	9		10		11	12
B. 8.			Mészkő.			196	49	50		+	186 017,19	–	32 418,22	231,36	
											98065,50		17093,89		
					320,58										
	B. 8. 1.		Homokkő, átalakitott régi határkő.	Határponton, árok északi partján.		180	15	10		+	186 337,75	–	32 427,23	245,34	Keresztmetszet: 30/30 *cm*, Magasság: 40 *cm*.
											98254,53		17098,64		
					210,26										
	B. 8. 2.		Lásd az 19-8 évi KIEGÉSZÍTŐT Mészkő.			179	55	50	az árok egyenesvonalú északi szegélye, (birtokhatár).	+	186 547,94	–	32 434,06	248,03	
											98365,36		17102,24		
					153,56										
	B. 8. 3.		Homokkő, átalakitott régi határkő.	Határponton, árok elágazásánál.		179	58	10		+	186 701,45	–	32 438,85	250,13	Keresztmetszet: 30/30 *cm*, Magasság: 40 *cm*.
											98446,31		17104,77		
					123,34										
	B. 8. 4.		Lásd az 19-8 évi KIEGÉSZÍTŐT Mészkő.	Határponton, árok északi partján.		179	52	10		+	186 824,76	–	32 442,63	249,54	
											98511,33		17106,76		
					148,55										
	B. 8. 5.		Homokkő, átalakitott régi határkő.	Határponton, út és árok közös szegélyén.		179	57	20	a dűlő út és árok egyenes, közös szegélyvonala.	+	186 973,30	–	32 446,83	243,84	Keresztmetszet: 30/30 *cm*, Magasság: 40 *cm*.
											98589,65		17108,98		
					178,61										
	B. 8. 6.		Mészkő.			179	57	40		+	187 151,90	–	32 451,74	245,43	
											98683,83		17111,57		
					250,89										

A határvonal térképe.

Méretarány 1 : 2880.

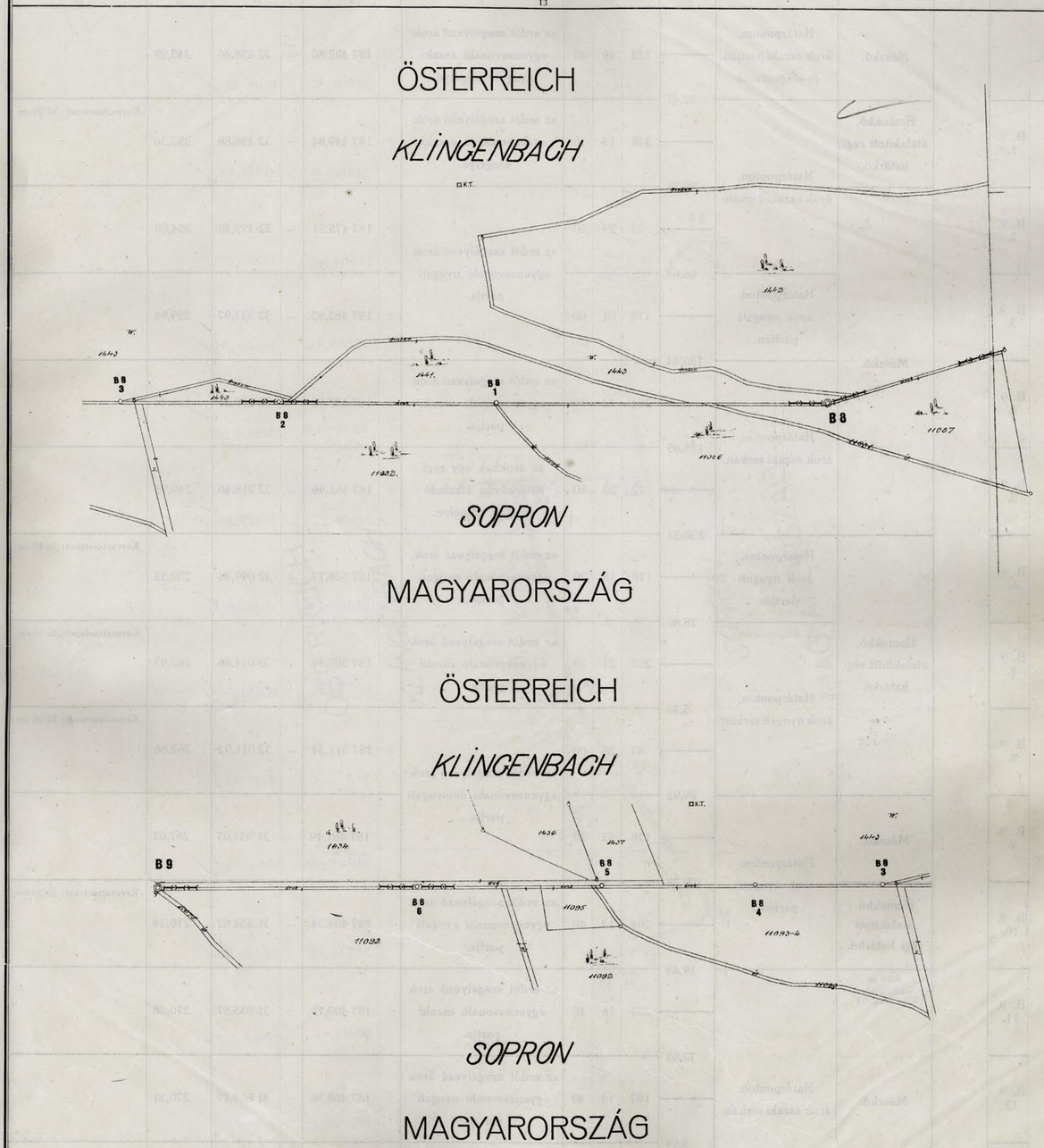

A határjelek: fő szám (1)	A határjelek: közönséges szám (2)	jellege (3)	anyaga (4)	elhelyezése (5)	vízszintes távolsága méterben (6)	A határvonal: Törési szög a határjeleken ° (7)	′ (7)	″ (7)	leírása a következő határjelig. A határvonalat képezi: (8)	± (9)	y (9)	± (10)	x (10)	A határjelek keresztjére vonatkoztatott magasság méterben az Adria felett (11)	Megjegyzés (12)
1	2	3	4	5	6	7			8		9		10	11	12
B. 9.			Mészkő.	Határponton, árok északi partján, út-elágazásnál.		125	49	40	az erdőt szegélyező árok egyenesvonalú észak-nyugati szegélye.	+	187 402,80 98816,12	–	32 458,46 17115,11	245,99	
	B. 9. 1.		Homokkő, átalakitott régi határkő.	Határponton, árok északi sarkán.	77,47	238	15	10	az erdőt szegélyező árok egyenesvonalú északi szegélye.	+	187 449,84 98840,93	–	32 396,88 17082,64	253,36	Keresztmetszet: 30/30 *cm*.
	B. 9. 2.		Mészkő.		25,78	73	29	50	az erdőt szegélyező árok egyenesvonalú nyugati partja.	+	187 475,51 98854,46	–	32 399,40 17083,97	254,08	
	B. 9. 3.			Határponton, árok nyugati partján.	66,62	179	01	00		+	187 462,95 98847,84	–	32 333,97 17043,47	259,94	
	B. 9. 4.			Határponton, árok északi sarkán.	126,44	284	44	10	az erdőt szegélyező árok egyenesvonalú északi partja.	+	187 437,00 98834,16	–	32 210,21 16984,21	266,44	
	B. 9. 5.				125,05	72	20	50	az ároknak egy régi határkövön áthaladó nyugati szegélye.	+	187 561,96 98900,05	–	32 216,46 16987,50	249,95	
	B. 9. 6.		Homokkő, átalakitott régi határkő.	Határponton, árok nyugati partján.	130,32	178	18	20	az erdőt szegélyező árok, egyenesvonalú nyugati partja.	+	187 528,77 98882,55	–	32 090,43 16921,05	259,32	Keresztmetszet: 38/40 *cm*.
	B. 9. 7.			Határponton, árok nyugati sarkán.	78,80	255	21	20	az erdőt szegélyező árok egyenesvonalú északi partja.	+	187 506,46 98870,78	–	32 014,86 16881,20	262,92	Keresztmetszet: 35/38 *cm*.
	B. 9. 8.				5,70	87	28	00	az erdőt szegélyező árok egyenesvonalú délnyugati partja.	+	187 511,34 98873,36	–	32 011,92 16879,65	262,66	Keresztmetszet: 37/38 *cm*.
	B. 9. 9.		Mészkő.	Határponton, árok nyugati partján.	89,92	178	55	20		+	187 461,49 98847,07	–	31 937,07 16840,18	267,02	
	B. 9. 10.		Homokkő, átalakitott régi határkő.		100,28	204	13	40	az erdőt szegélyező árok egyenesvonalú nyugati partja.	+	187 404,34 98816,93	–	31 854,67 16796,73	270,34	Keresztmetszet: 30/30 *cm*.
	B. 9. 11.		Lásd az 1968 évi KIEGÉSZÍTŐT	Határponton, árok északi sarkán.	19,43	259	16	10	az erdőt szegélyező árok egyenesvonalú északi partja.	+	187 400,79 98815,06	–	31 835,57 16786,66	270,68	
	B. 9. 12.		Mészkő.		72,95	107	14	40	az erdőt szegélyező árok egyenesvonalú nyugati partja.	+	187 468,76 98850,90	–	31 809,19 16772,75	270,51	
	B. 9. 13.				5,54	255	05	10	az erdőt szegéleyező árok egyenesvonalú északi partja.	+	187 468,38 98850,70	–	31 803,66 16769,84	270,59	
					26,30										

A határvonal térképe.

Méretarány 1 : 2880.

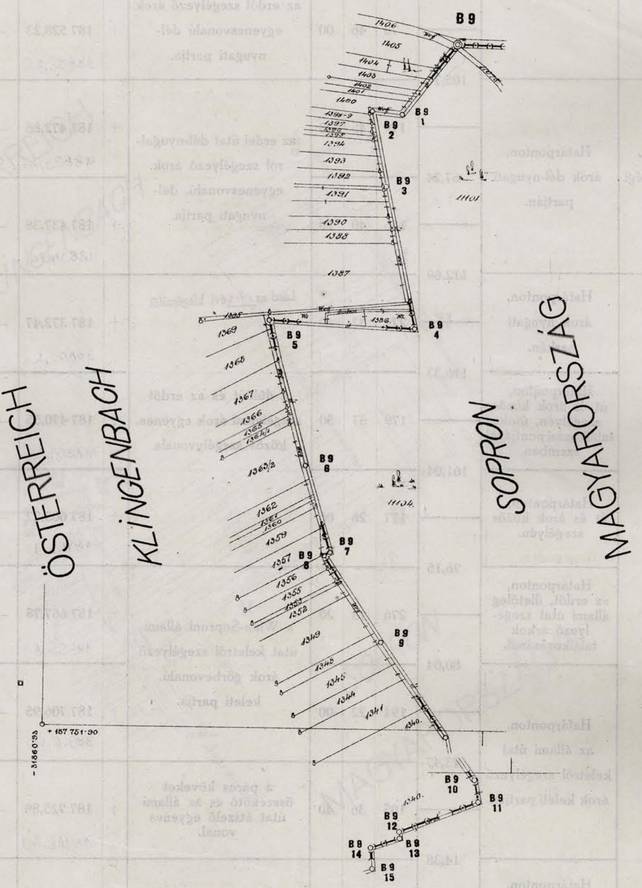

A határjelek						A határvonal				A határjelek összrendezői méterben				A határjelek keresztjére vonatkoztatott magasság méterben az Adria felett	Megjegyzés
száma		jellege	anyaga	elhelyezése	vízszintes távolsága méterben	Törési szög a határjeleken			leírása a következő határjelig. A határvonalat képezi:	±	y	±	x		
fő kő	közönséges kő					°	′	″							
1	2	3	4	5	6	7			8	9		10		11	12
	B. 9. 14.		Mészkő.	Határponton, árok nyugati sarkán.	17,95	104	55	00	az erdőt szegélyező árok egyenesvonalú, nyugati partja.	+	187 493,24 98863,81	–	31 795,16 16765,36	270,31	
	B. 9. 15.				38,00	256	38	30	az erdőt szegélyező árok egyenesvonalú, északi partja.	+	187 491,98 98863,15	–	31 777,25 16755,91	270,35	
	B. 9. 16.				105,71	75	46	00	az erdőt szegélyező árok egyenesvonalú dél-nyugati partja.	+	187 528,23 98862,26	–	31 765,93 16749,94	268,74	
	B. 9. 17.		Homokkő, átalakitott régi határkő.	Határponton, árok dél-nyugati partján.	67,24	179	45	20	az erdei útat dél-nyugatról szegélyező árok egyenesvonalú, dél-nyugati partja.	+	187 472,86 98853,06	–	31 675,82 16702,43	272,17	Keresztmetszet: 35/35 *cm.* Magasság: 40 *cm.*
	B. 9. 18.				112,69	176	40	20		+	187 437,38 98834,38	–	31 618,64 16672,29	274,41	Keresztmetszet: 38/38 *cm.*
	B. 9. 19.		Lásd az 1968 évi KIEGÉSZÍTŐT	Határponton, árok nyugati sarkán.	116,33	272	32	40	Lásd az 1968 évi kiegészítőt	+	187 372,47 98800,13	–	31 526,42 16623,65	281,48	
	B. 9. 20.			Határponton, út és árok közös szegélyén, útak találkozási pontjával szemben.	161,04	179	37	50	a dűlőút és az erdőt szegélyező árok egyenes, közös szegélyvonala.	+	187 470,55 98851,85	–	31 463,72 16590,59	277,98	
	B. 9. 21.			Határponton, út és árok közös szegélyén.	76,15	177	26	00		+	187 605,77 98923,15	–	31 376,05 16544,36	275,87	Lásd az 1968 évi kiegészítőt
	B. 9. 22.			Határponton, az erdőt, illetőleg állami útat szegélyező árkok találkozásánál.	80,04	276	13	20	a Wien-Soproni állami útat keletről szegélyező árok görbevonalú, keleti partja.	+	187 667,78 98955,84	–	31 331,77 16521,01	272,53	
	B. 9. 23.		Mészkő.	Határponton, az állami útat keletről szegélyező árok keleti partján.	73,47	194	22	00		+	187 706,95 98976,50	–	31 401,58 16557,82	275,15	
	B. 9. 24. K.	páros.			14,38	105	36	40	a páros köveket összekötő és az állami útat átszelő egyenes vonal.	+	187 725,89 98986,49	–	31 472,58 16595,26	276,93	
	B. 9. 24. N.		Lásd az 1968 évi KIEGÉSZÍTŐT	Határponton, az állami út nyugati szélén, egy út kezdetén.	40,00	151	29	30	a dűlőút egyenesvonalú, déli széle.	+	187 740,27 98994,07	–	31 472,75 16595,35	275,92	
	B. 9. 25.		Lásd az 1935 évi KIEGÉSZÍTŐT	Határponton, út déli szélén.	50,23	206	58	00	a határköveket összekötő egyenes vonal.	+	187 775,65 99012,92	–	31 454,08 16585,51	274,60	
	B. 9. 26.		Lásd az 1968 évi KIEGÉSZÍTŐT		6,43	129	03	10		+	187 825,89 99039,22	–	31 453,33 16585,11	273,35	

Lásd az 1968 évi KIEGÉSZÍTŐT

A határvonal térképe.

Méretarány 1 : 2880.

13

Lásd az 1968 évi kiegészítőt

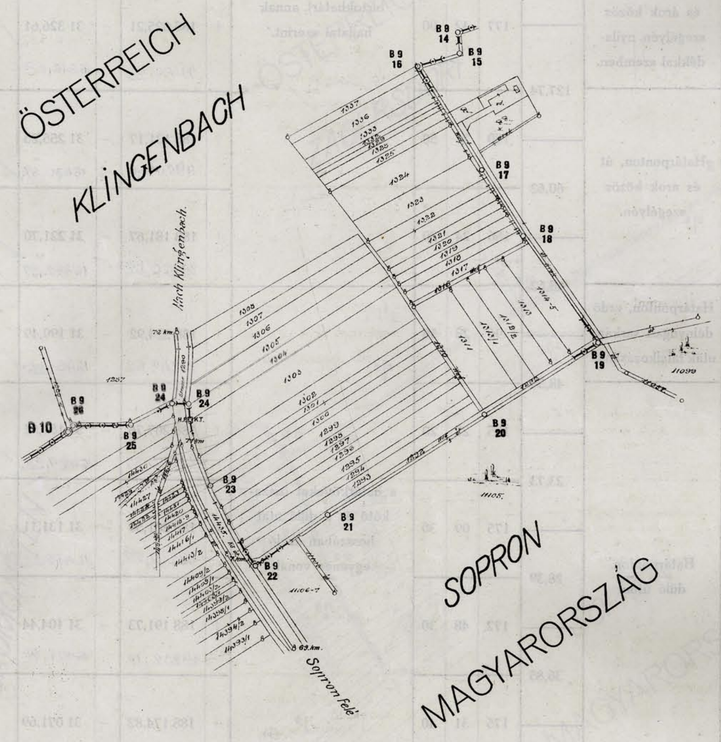

A határjelek						A határvonal				A határjelek összrendezői méterben				A határjelek keresztjére vonatkoztatott magasság méterben az Adria felett	Megjegyzés
száma		jellege	anyaga	elhelyezése	vízszintes távolsága méterben	Törési szög a határjeleken			leírása a következő határjelig. A határvonalat képezi:	±	y	±	x		
fő kő	közönséges kő					°	′	″							
1	2	3	4	5	6	7			8	9		10		11	12
B. 10.			Lásd az 1948 évi KIEGÉSZÍTŐT	Határponton, erdő délkeleti sarkán.	62,08	199	15	40	a dűlőút és árok közös szegélyvonala (erdei birtokhatár), annak hajlatai szerint.	+	187 829,86 99041,31	–	31 448,27 16582,44	272,94	Sopron, Zagersdorf és Klingenbach községek hármas határpontja.
	B. 10. 1.			Határponton, út és árok közös szegélyén.	168,05	180	55	00		+	187 882,17 99068,82	–	31 414,83 16564,81	268,62	
	B. 10. 2.		Lásd az 1948 évi KIEGÉSZÍTŐT	Határponton, út és árok közös szegélyén, nyiladékkal szemben.	127,74	177	42	00		+	188 025,21 99144,32	–	31 326,61 16518,29	263,07	
	B. 10. 3.			Határponton, út és árok közös szegélyén.	60,62	180	21	50		+	188 131,17 99200,19	–	31 255,25 16480,67	269,62	
	B. 10. 4.		Mészkő.		48,62	186	24	30		+	188 181,67 99226,82	–	31 221,70 16462,37	274,58	
B. 11.				Határponton, erdő délnyugati sarkán, utak találkozásánál.	48,59	96	28	50	a határköveket összekötő és a dűlő utat hosszában szelő egyenes vonal.	+	188 224,92 99249,62	–	31 199,49 16451,26	277,68	Sopron, Baumgarten és Zagersdorf községek hármas határpontja.
	B. 11. 1.		Lásd az 1948 évi KIEGÉSZÍTŐT	Határponton, dűlő úton.	23,73	185	23	20		+	188 207,76 99240,57	–	31 154,01 16427,22	276,11	
	B. 11. 2.		Lásd az 1948 évi KIEGÉSZÍTŐT		28,39	175	09	30		+	188 201,50 99237,27	–	31 131,11 16415,21	275,33	
	B. 11. 3.		Lásd az 1948 évi KIEGÉSZÍTŐT		36,85	172	48	30		+	188 191,73 99232,12	–	31 104,44 16401,14	274,70	
	B. 11. 4.				73,91	175	31	40		+	188 174,82 99223,20	–	31 071,69 16383,88	273,36	
	B. 11. 5.		Homokkő, átalakitott régi határkő.	Határponton, dűlő út végén.	68,14	259	46	00	a határköveket összekötő egyenes vonal (birtokhatár).	+	188 135,86 99202,66	–	31 008,87 16350,75	270,44	Keresztmetszet: 30/30 *cm*.
	B. 11. 6.		Lásd az 1948 évi KIEGÉSZÍTŐT Mészkő.	Határponton.	188,93	176	55	30		+	188 186,44 99229,30	–	30 963,26 16326,70	268,35	

A határvonal térképe.

Méretarány 1 : 2880.

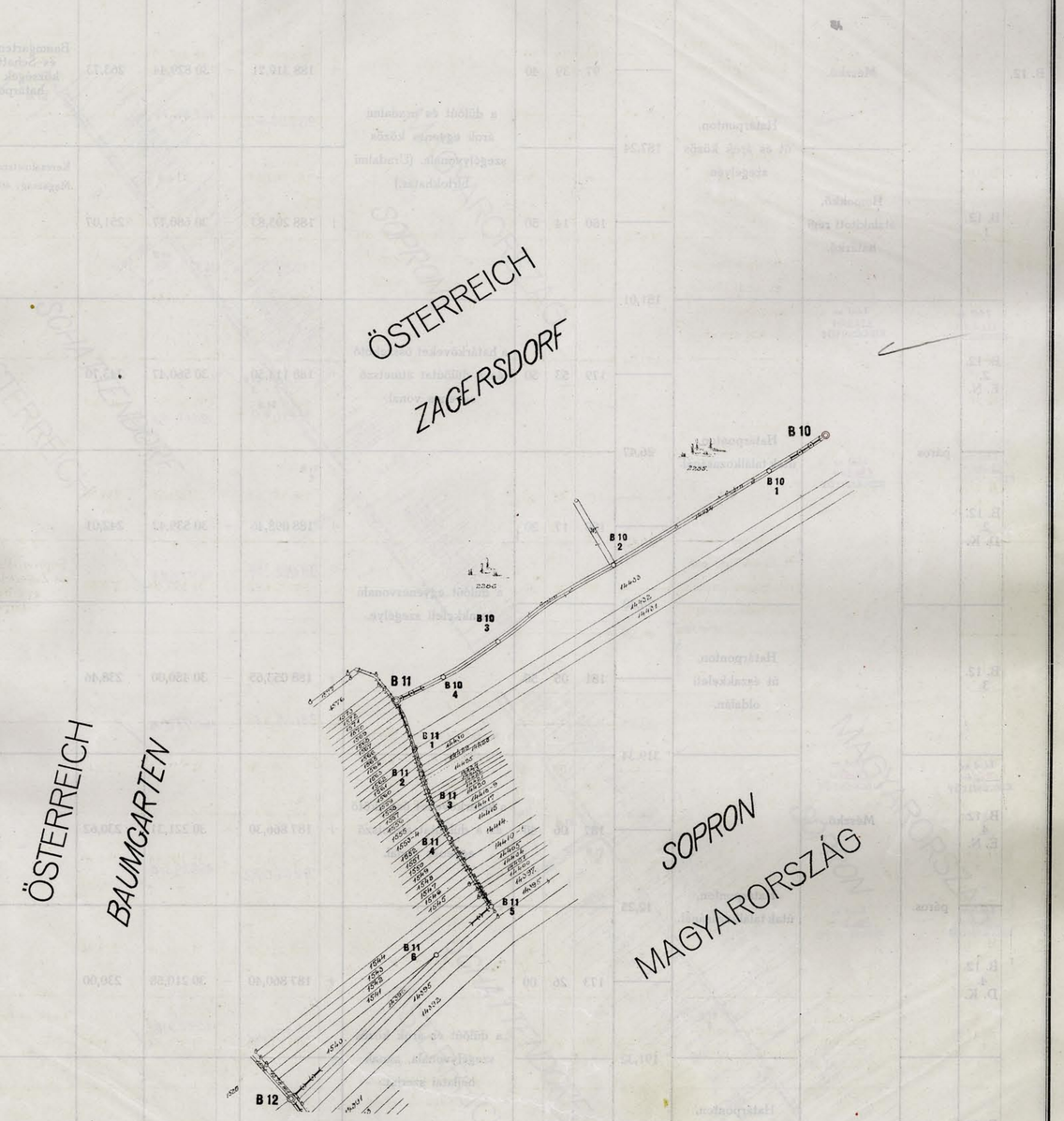

A határjelek: szám: fő-	szám: közönséges kő	jellege	anyaga	elhelyezése	vízszintes távolsága méterben	A határvonal: Törési szög a határjeleken °	′	″	leírása a következő határjelig. A határvonalat képezi:	A határjelek összrendezői méterben: ±	y	±	x	A határjelek keresztjére vonatkoztatott magasság méterben az Adria felett	Megjegyzés
1	2	3	4	5	6	7			8	9		10		11	12
B. 12.			Mészkő.	Határponton, út és árok közös szegélyén.	187,24	97	39	40	a dülőút és uradalmi árok egyenes közös szegélyvonala. (Uradalmi birtokhatár.)	+	188 319,71 99299,60	–	30 829,44 16256,14	263,73	Baumgarten, Sopron és Schattendorf községek hármas határpontja.
	B. 12. 1.		Homokkő, átalakított régi határkő.		151,01	180	14	50		+	188 205,83 99239,55	–	30 680,77 16177,75	251,07	Keresztmetszet: 35/40 *cm*. Magasság: 40 *cm*.
	Lásd az 1948 évi KIEGÉSZÍTŐT B. 12. 2. É. N.	páros.	Lásd az 1948 évi KIEGÉSZÍTŐT	Határponton, útak találkozásánál.	26,47	179	53	50	a határköveket összekötő és a dülőútat átmetsző egyenes vonal.	+	188 114,50 99191,40	–	30 560,47 16114,31	243,70	
	Lásd az 1948 évi KIEGÉSZÍTŐT B. 12. 2. D. K.				74,40	180	17	20	a dülőút egyenesvonalú északkeleti szegélye.	+	188 098,46 99182,34	–	30 539,42 16103,21	242,01	
	B. 12. 3.			Határponton, út északkeleti oldalán.	319.34	181	05	50		+	188 053,65 99159,31	–	30 480,00 16071,88	238,46	
	Lásd az 1948 évi KIEGÉSZÍTŐT B. 12. 4. É. N.		Lásd az 1948 évi KIEGÉSZÍTŐT Mészkő.	Határponton, útak találkozásánál.	12,25	187	06	40	a határköveket összekötő és a dülőútat átmetsző egyenes vonal.	+	187 866,30 99060,53	–	30 221,31 15935,48	230,62	
	Lásd az 1948 évi KIEGÉSZÍTŐT B. 12. 4. D. K.	páros.	Lásd az 1948 évi KIEGÉSZÍTŐT		191,32	173	26	00	a dülőút és árok közös szegélyvonala, annak hajlatai szerint.	+	187 860,40 99057,41	–	30 210,58 15929,82	230,00	
	B. 12. 5.			Határponton, út és árok közös szegélyén.	210,30	179	22	00		+	187 749,66 98999,02	–	30 054,50 15847,52	227,43	

A határvonal térképe.

Méretarány 1 : 2880.

13

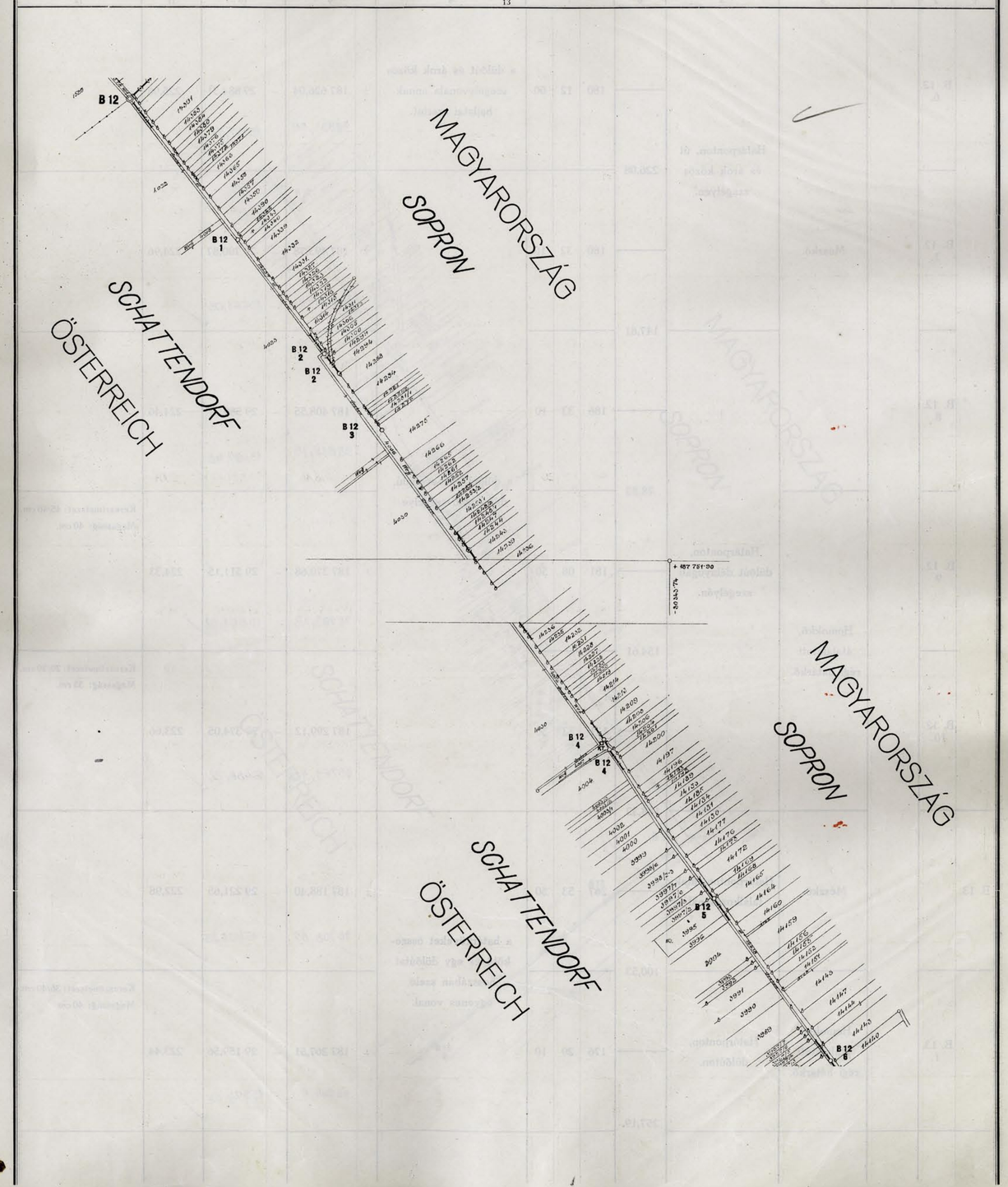

A határjelek						A határvonal				A határjelek összrendezői méterben				A határjelek keresztjére vonatkoztatott magasság méterben az Adria felett	Megjegyzés
száma		jellege	anyaga	elhelyezése	vízszintes távolsága méterben	Törési szög a határjeleken			leírása a következő határjelig. A határvonalat képezi:	±	y	±	x		
fő kő	közönséges kő					°	′	″							
1	2	3	4	5	6	7			8	9			10	11	12
	B. 12. 6.			Határponton, út és árok közös szegélyén.	226,08	180	12	00	a dülőút és árok közös szegélyvonala annak hajlatai szerint.	+	187 626,04 98933,84	–	29 884,31 15757,78	225,96	
	B. 12. 7.		Mészkő.		147,61	180	32	10		+	187 493,78 98864,10	–	29 700,87 15661,05	224,96	
	B. 12. 8.				78,83	186	33	10	a dülőút görbevonalú, délnyugati szegélye.	+	187 408,55 98819,15	–	29 580,31 15597,48	224,46	
	B. 12. 9.		Homokkő, átalakított régi határkő.	Határponton, dülőút délnyugati szegélyén.	154,61	181	08	50		+	187 370,68 98799,19	–	29 511,15 15561,01	224,33	Keresztmetszet: 45/40 *cm*. Magasság: 40 *cm*.
	B. 12. 10.				188,32	171	33	30		+	187 299,12 98761,45	–	29 374,05 15488,72	223,66	Keresztmetszet: 20/30 *cm*. Magasság: 35 *cm*.
B. 13.			Mészkő.	Határponton, útak találkozásánál.	100,53	267	53	50	a határköveket összekötő és egy dülőútat hosszában szelő egyenes vonal.	+	187 188,40 98703,07	–	29 221,65 15408,36	222,98	
	B. 13. 1.		Homokkő, átalakított régi határkő.	Határponton, dülőúton.	257,19	176	29	10		+	187 267,51 98744,79	–	29 159,56 15374,04	223,44	Keresztmetszet: 36/40 *cm*. Magasság: 40 *cm*.

— 15 —

A határvonal térképe.

Méretarány 1 : 2880.

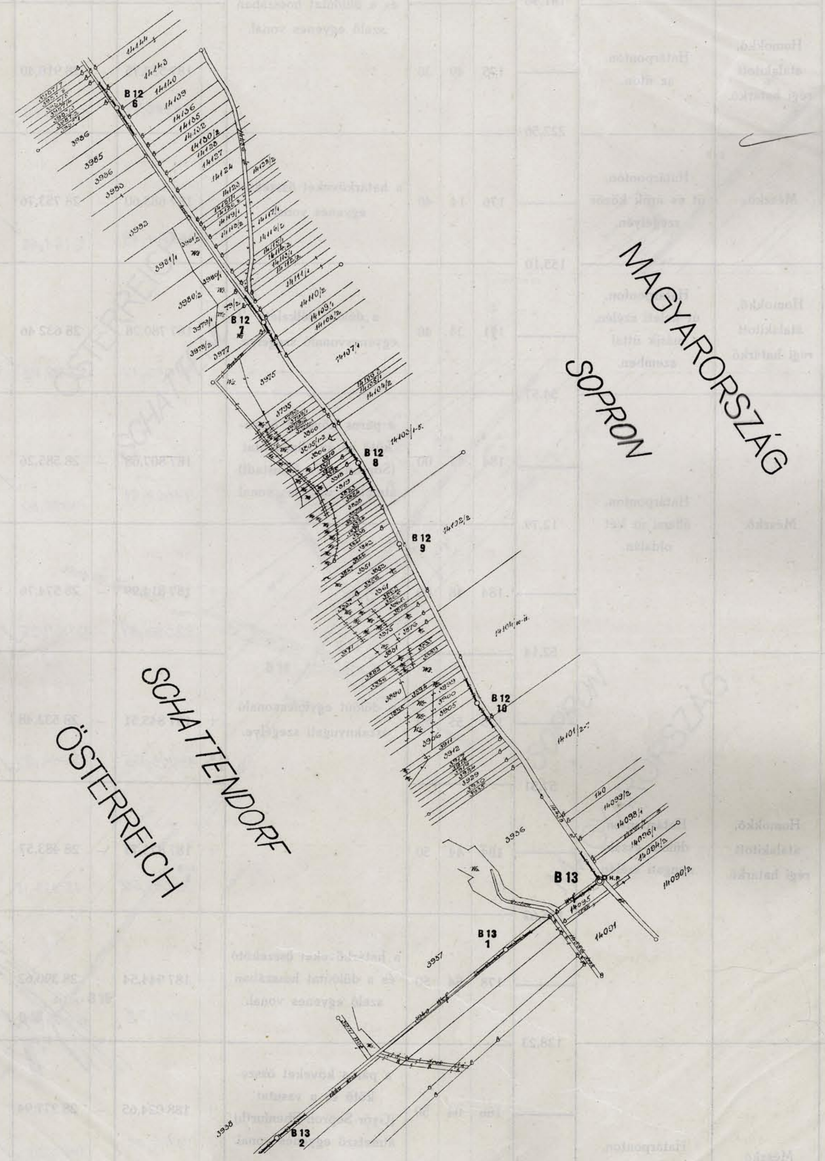

A határjelek: szám – főkő	A határjelek: szám – közönséges kő	jellege	anyaga	elhelyezése	vízszintes távolsága méterben	A határvonal: Törési szög a határjeleken °	′	″	leírása a következő határjelig. A határvonalat képezi:	A határjelek összrendezői méterben: ±	y	±	x	A határjelek keresztjére vonatkoztatott magasság méterben az Adria felett	Megjegyzés
1	2	3	4	5	6	7			8	9		10		11	12
	B. 13. 2.		Mészkő.	Határponton, út és árok közös szegélyén.		178	07	00	a határköveket összekötő és a dülőútat hosszában szelő egyenes vonal.	+	187 459,79	–	28 988,63	223,34	
											98846,17		15285,49		
					101,96										
	B. 13. 3.		Homokkő, átalakitott régi határkő.	Határponton, az úton.		175	49	30		+	187 533,75	–	28 918,40	224,13	Keresztmetszet: 18/25 *cm.*
											98885,17		15248,46		
					222,56										
	B. 13. 4.		Mészkő.	Határponton, út és árok közös szegélyén.		176	14	40	a határköveket összekötő egyenes vonal.	+	187 683,60	–	28 753,76	224,14	
											98964,19		15161,65		
					155,10										
	B. 13. 5.		Homokkő, átalakitott régi határkő.	Határponton, út keleti szélén, másik úttal szemben.		171	34	40	a dülőút délkeleti, egyenesvonalú szegélye.	+	187 780,28	–	28 632 46	225,36	Keresztmetszet: 20/32 *cm.* Magasság: 35 *cm.*
											99015,17		15037,69		
					54,57										
B. 14. É. K.		páros.	Mészkő.	Határponton, állami út két oldalán.		184	43	00	a páros köveket összekötő és az állami útat (Sopron—Wr.-Neustadt) átmetsző egyenes vonal.	+	187 807,68	–	28 585,26	226,84	
											99029,61		15072,80		
					12,79										
B. 14. D. N.						184	48	00	a dülőút egyenesvonalú északnyugati szegélye.	+	187 814,99	–	28 574,76	226,67	
											99033,47		15067,26		
					52,14										
	B. 14. 1.		Homokkő, átalakitott régi határkő.	Határponton, dülőút északnyugati szélén.		175	55	20		+	187 845,51	–	28 532,48	227,11	Keresztmetszet: 22/27 *cm.* Magasság: 35 *cm.*
											99048,56		15044,97		
					57,51										
	B. 14. 2.					184	44	50		+	187 875,77	–	28 483,57	228,28	Keresztmetszet: 20/27 *cm.* Magasság: 35 *cm.*
											99065,52		15019,15		
					115,62										
	B. 14. 3.					178	54	50	a határköveket összekötő és a dülőútat hosszában szelő egyenes vonal.	+	187 944,54	–	28 390,62	231,53	Keresztmetszet: 18 27 *cm.* Magasság: 35 *cm.*
											99101,78		14970,17		
					138,23										
B. 15. É. K.		páros.	Mészkő.	Határponton, vasut két oldalán.		186	04	50	a páros köveket összekötő és a vasutat (Győr Sopron-Ebenfurth) átmetsző egyenes vonal.	+	188 024,65	–	28 277.94	233,12	Háromszögelési pont.
											99144,02		14910,75		
					21,61										
B. 15. D. N.						115	24	50	a B. 15. 1. sz. kőhöz egy régi határkövön áthaladó összekötő vonal.	+	188 038,97	–	28 261,75	232,63	
											99151,57		14902,22		
					20,07										

A határvonal térképe.

Méretarány 1 : 2880.

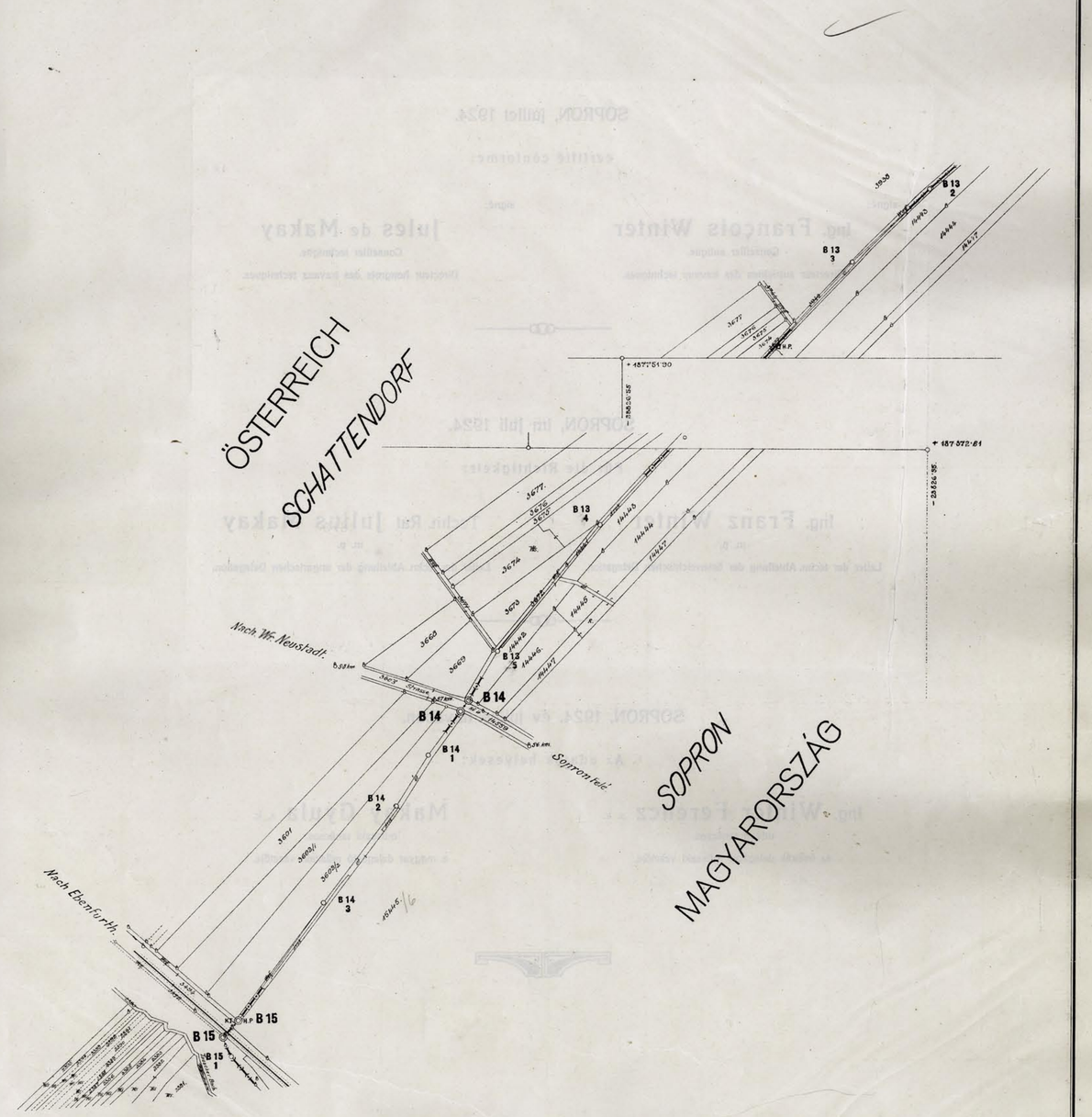

SOPRON, 1924. év julius havában.

Az adatok helyesek:

Ing. **Winter Ferencz** s. k.
udvari tanácsos.
az osztrák delegáció műszaki vezetője.

Makay Gyula s. k.
műszaki tanácsos.
a magyar delegáció műszaki vezetője.