N

- 1 896,48

-65 517,19

- 3 792,97

-65 517,19

ČESKOSLOVENSKO

VEĽKÁ VES NAD IPĽOM

IPEĽSKÉ PREDMOSTIE

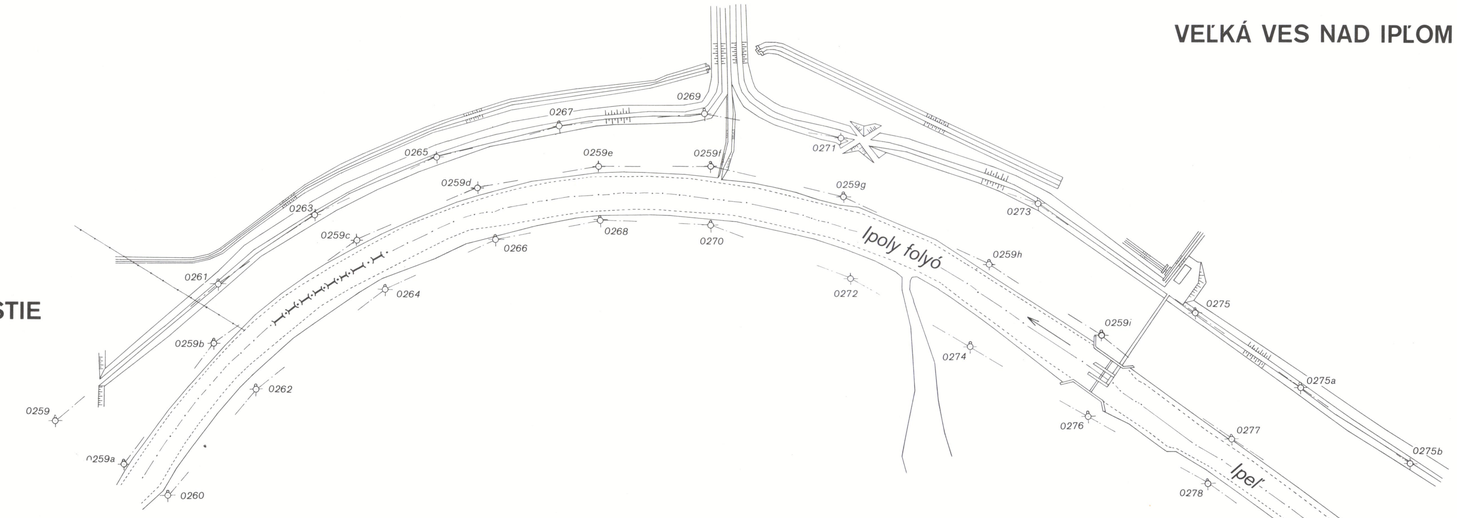

MAGYARORSZÁG

IPOLYVECE

-64 000,00

- 1 896,48

S

-64 000,00

- 3 792,97

Sokszorosította a Kartográfiai Vállalat 1990-ben.

1 : 2880



1 : 2880

Sokszorosította a Kartográfiai Vállalat 1990-ben.

N

-5 689,45

-65 617,19

-7 585,94

-65 617,19

ČESKOSLOVENSKO

BALOG NAD IPĽOM



PATAK

MAGYARORSZÁG

-64 100,00

-64 100,00

-5 689,45

S

-7 585,94

Sokszorosította a Kartográfiai Vállalat 1990-ben.

1 : 2880

−7 585,94

−65 239,05

−9 492,42

−65 239,05

BALOG NAD IPĽOM

ČESKOSLOVENSKO

DOLINKA

KOSIHY NAD IPĽOM

PATAK

Ipoly folyó

Ipeľ

DEJTÁR

MAGYARORSZÁG

0367 0369 0371 0373 0375 0377 0379 0381 0383 0385 0387 0389 0391 0393 0395

0363b 0363c 0363d 0363e 0363f 0363g 0363h 0363i 0363j

0368 0370 0372 0374 0376 0378 0380 0382 0384 0386 0388 0390 0392 0394 0396

281

−63 721,86

−63 721,86

−7 585,94

−9 492,42

S

Sokszorosította a Kartográfiai Vállalat 1990-ben.

1 : 2880

N

-9 462,42

-64 717,19

-11 378,90

-64 717,19

KOSIHY NAD IPĽOM

VEĽKÁ ČALOMIJA

ČESKOSLOVENSKO

0397 0399 0401 0403 0405 0407 0409 0411 0413 0415 0417 0419 0421 0423 361

74

0398 0400 0402 0404 0406 0408 0410 0412 0414 0416 0418 0420 0422

Ipoly folyó

Ipeľ

75

76

DEJTÁR

MAGYARORSZÁG

-63 200,00

-63 200,00

-9 462,42

-11 378,90

Sokszorosította a Kartográfiai Vállalat 1990-ben.

1 : 2880

−11 378,90

−64 717,19

−13 275,39

−64 717,19

ČESKOSLOVENSKO

VEĽKÁ ČALOMIJA

MALÁ ČALOMIJA

KOLÁRY

DEJTÁR

Ipeľ

Ipoly folyó

△ 77

0424 0425 0426 0427 0428 0429 0430 0431 0432 0433 0434 0435 0436 0437 0438 0439 0440 0441 0442 0443 0444 0445 0446 0447 0448 0449 0450

MAGYARORSZÁG

−63 200,00

−63 200,00

−11 378,90

S

−13 275,39

Sokszorosította a Kartográfiai Vállalat 1990-ben.

1 : 2880



1 : 2880

Sokszorosította a Kartográfiai Vállalat 1990-ben.


N
-14.000,00
-15.171,87
-15.896,48
-65.834,38
-65.239,05
-64.317,19
ČESKOSLOVENSKO
KOLÁRY
V23
0511
0513
Ipel'
Ipoly folyó
0510
V 22
0512
0509
KÓVÁR
508
MAGYARORSZÁG
S

1:2880

V.

14 a.

N

–66. 513,73

–15. 896,48

–17. 068,36

–17.792,97

–66. 513,73

ČESKOSLOVENSKO

SLOVENSKÉ ĎARMOTY

MAGYARORSZÁG

BALASSAGYARMAT

Ipeľ
Ipoly folyó

0514 0515 0516 0517 0518 0519 0520 0521 0522 0523 0524 0525 0526 0527 0528 0529 0530 0531 0532 0533 0534 0535 0536 0537 0538 0539 0540 0541 0542 0543 0544

82

85

V 23
2

V 23
1

–65. 239,05

–65. 239,05

–65. 000,00
–64. 996,55

–65. 000,00
–64. 996,55

–15. 896,48

–17. 068,36

–17.792,97

S

1:2880

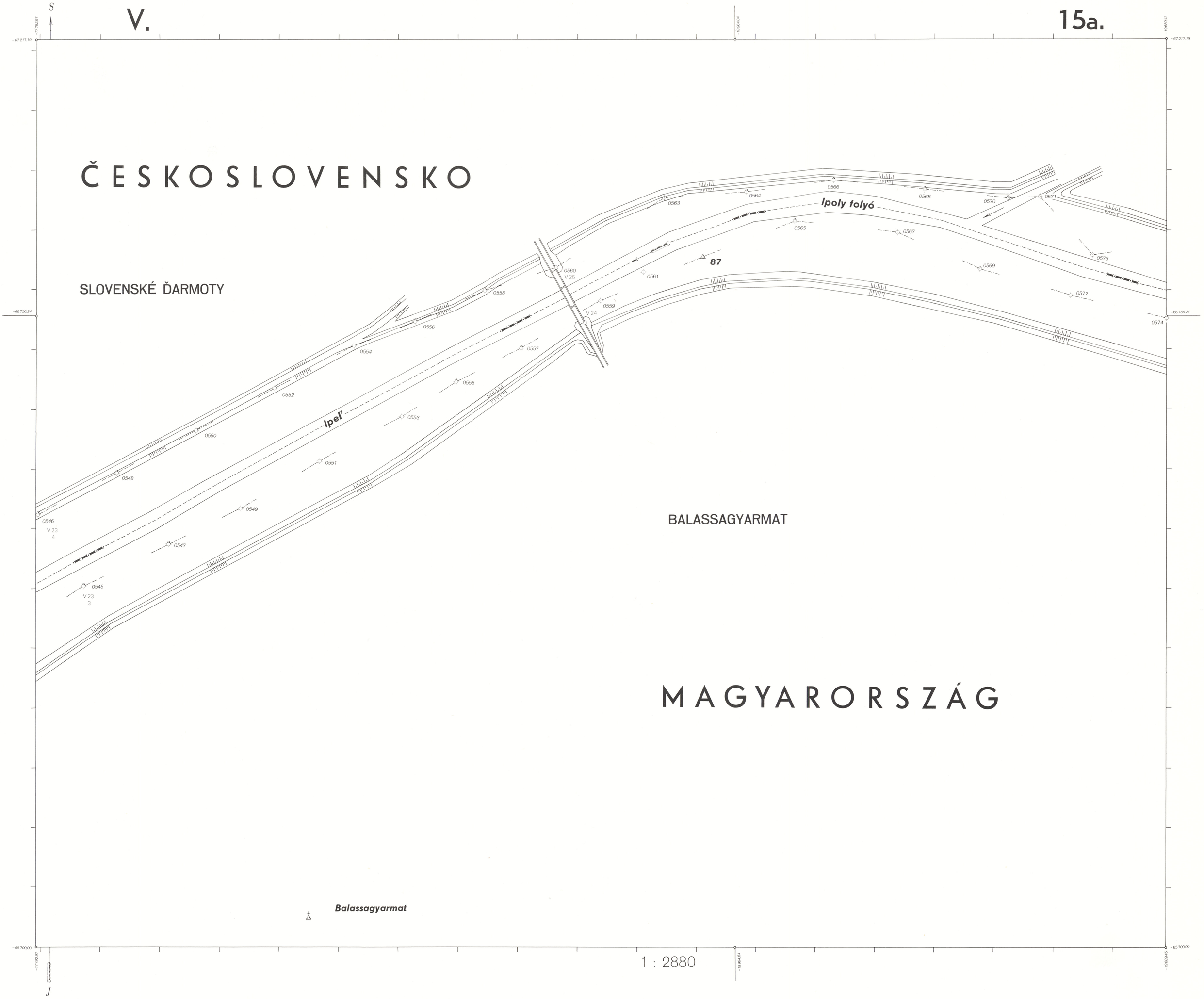
S
ČESKOSLOVENSKO
SLOVENSKÉ ĎARMOTY
Ipoly folyó
Ipel'
87
BALASSAGYARMAT
MAGYARORSZÁG
Balassagyarmat
0546
V 23
4
0545
V 23
3
0547
0548
0549
0550
0551
0552
0553
0554
0555
0556
0557
0558
0559
V 24
0560
V 25
0561
0563
0564
0565
0566
0567
0568
0569
0570
0571
0572
0573
0574
1 : 2880
J

-67817,19 -19689,45 -20961,32 -21585,94 -67817,19

ČESKOSLOVENSKO

SELEŠŤANY

PRI MLYNE

SLOVENSKÉ ĎARMOTY

88

Ipeľ

Ipoly folyó

PATVARCZ

-66 756,24 -66 756,24

MAGYARORSZÁG

BALASSAGYARMAT

-66 300,00 -66 300,00

1 : 2880

J

-19689,45 -20961,32 -21585,94

−30 000,00 N

−67 517,19

−31 896,49

−67 517,19

ČESKOSLOVENSKO

△ 102

KOVÁČOVCE

SZÉCSÉNY

HUGYAG

Ipoly folyó

Ipel

0947 0948 0949 0950 V. 37 1 0951 0952 0953 0954 0955 0956 0957 0958 0959 0960 0961 0962 0963 0964 0965 0967 0969 0971

MAGYARORSZÁG

−66 000,00

−30 000,00 S

−66 000,00

−31 896,49

1 : 2880

−31 068,36

−69 034,37

−32 964,84

−69 034,37

N

PEŤOV

SZÉCSÉNY

ČESKOSLOVENSKO

0994

01007

01005

0992

01003

01001

0990

1058

0999

1056

Ipoly folyó

0988

1054a

0997

1787

0986

0995

1786

1785

0984

0982

0993

0980

0991

0989

104/1

0978

0987

104

1780

KOVÁČOVCE

0976

0985

0970

0972

0974

0968

Ipeľ

0983

0977

0979

0981

0975

MAGYARORSZÁG

0966

0973

−67 517,19

−67 517,19

−31 068,36

S

−32 964,84

1 : 2880

-32 240,23

N

-70 551,56

-34 136,71

-70 551,56

ČESKOSLOVENSKO

MAGYARORSZÁG

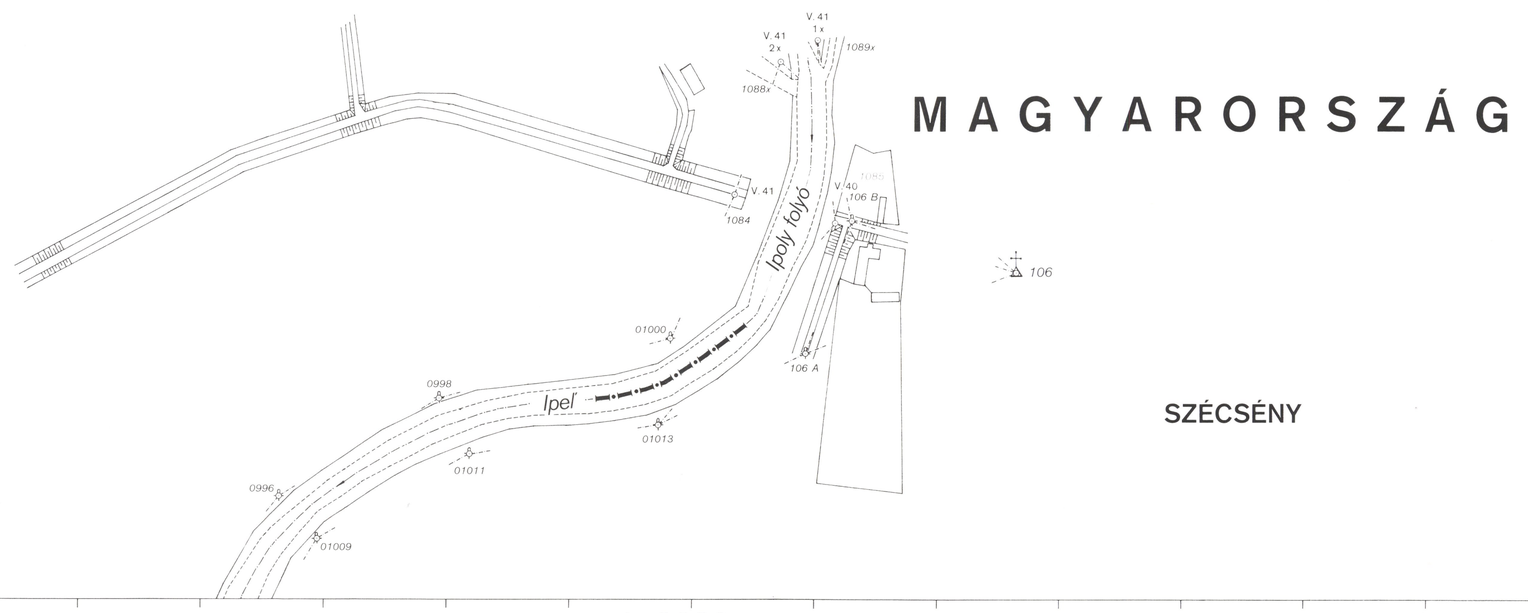

PEŤOV

SZÉCSÉNY

-69 034,37

1 : 2880

-69 034,37

-32 240,23

S

-34 136,71

−32 800,00

N

−34 696,48

−73 585,93

−73 585,93

ČESKOSLOVENSKO

ČELÁRY

110

01206

01204b

01204

01204a

01207

01202

Ipel'

01205

01200

01203

Ipoly folyó

01198a

01201

LUDÁNYHALÁSZI

01199

01198

01197

MAGYARORSZÁG

1192

108/1

−72 068,74

−72 068,74

−32 800,00

S

−34 696,48

1 : 2880


BUŠINCE
ČESKOSLOVENSKO
LUDÁNYHALÁSZI
MAGYARORSZÁG
ČELÁRY
Ipel
Ipoly folyó
01234
01232a
01233
01232
01231
01230
01229
01222c
01228
01227
01222b
01226
01222a
01224
01225
01222
01223
01220
01221
01218
01219
01216
01217
V. 44
2
01214
01215
01204e
01212
01213
01210
01204d
01211
01208
111
01204c
01209
1 : 2880

−33 500,00 N

−76 620,31

−35 396,48

−76 620,31

Bušince

NÓGRÁDSZAKÁL

ČESKOSLOVENSKO

BUŠINCE

MAGYARORSZÁG

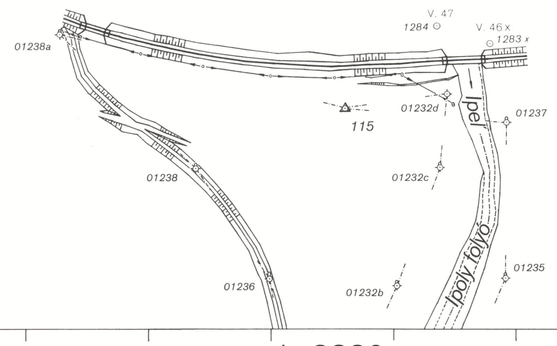

LUDÁNYHALÁSZI

−75 103,12

−75 103,12

−33 500,00 S

1 : 2880

−35 396,48

-35 100,00 N

-79 654,68

-36 996,48

-79 654,68

01403a

01404

Ipeľ

Ipoly folyó

01401

01401a

01402

1945

01400

1400

V.52
1

V.52
a

1399

1944

1943

122

NÓGRÁDSZAKÁL

ČESKOSLOVENSKO

MUĽA

119

118

MAGYARORSZÁG

-78 137,50

-35 100,00 S

1 : 2880

-36 996,48

-78 137,50

-35 100,00

N

-81 171,87

-36 996,48

-81 171,87

ČESKOSLOVENSKO

VELIKÁ NAD IPĽOM - TRENČ

01423

01421

01425

01424

01422

01426

01427

01419

01419a

01420

01428

V. 55
1450

1950

1951

1952

1449x

V. 54x

124

MUĽA

01417

01415

01417a

01418

01413

01415a

01411

01413a

01409

01411a

01416

1947

1948

1949x

Ipoly folyó

01414

01409a

01412

01407

01410

01407a

Ipeľ

01408

NÓGRÁDSZAKÁL

01405

01405a

01406

01403

1946

MAGYARORSZÁG

-79 654,68

-79 654,68

-35 100,00

S

-36 996,48

1 : 2880

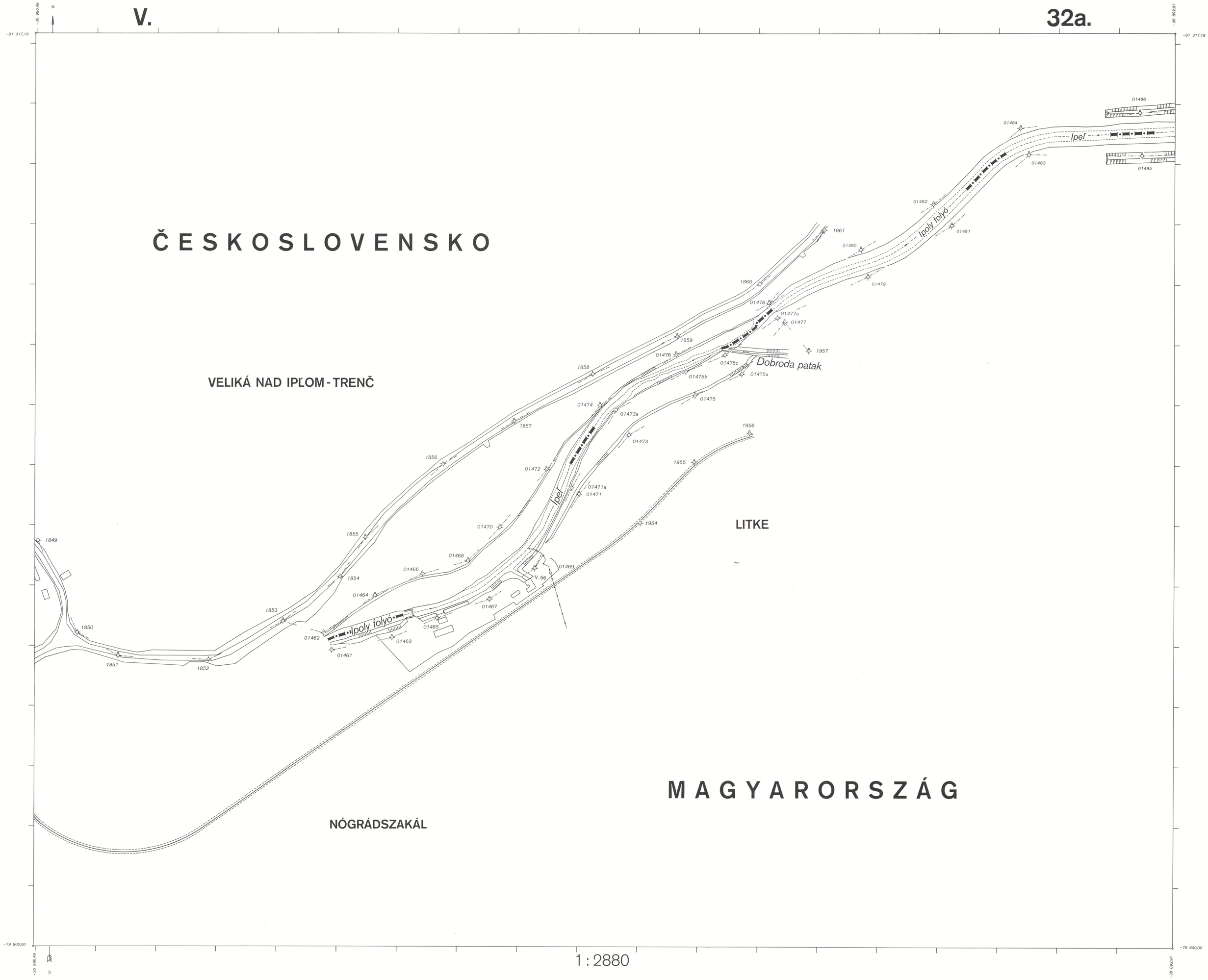
ČESKOSLOVENSKO
VELIKÁ NAD IPĽOM - TRENČ
LITKE
NÓGRÁDSZAKÁL
MAGYARORSZÁG
Ipeľ
Ipoly folyó
Dobroda patak
V. 56
1849
1850
1851
1852
1853
1854
1855
1856
1857
1858
1859
1860
1861
1954
1955
1956
1957
01461
01462
01463
01464
01465
01466
01467
01468
01469
01470
01471
01471a
01472
01473
01473a
01474
01475
01475a
01475b
01475c
01476
01477
01477a
01478
01479
01480
01481
01482
01483
01484
01485
01486
1 : 2880

ČESKOSLOVENSKO

IPOLYTARNÓC

VELIKÁ NAD IPĽOM-TRENČ

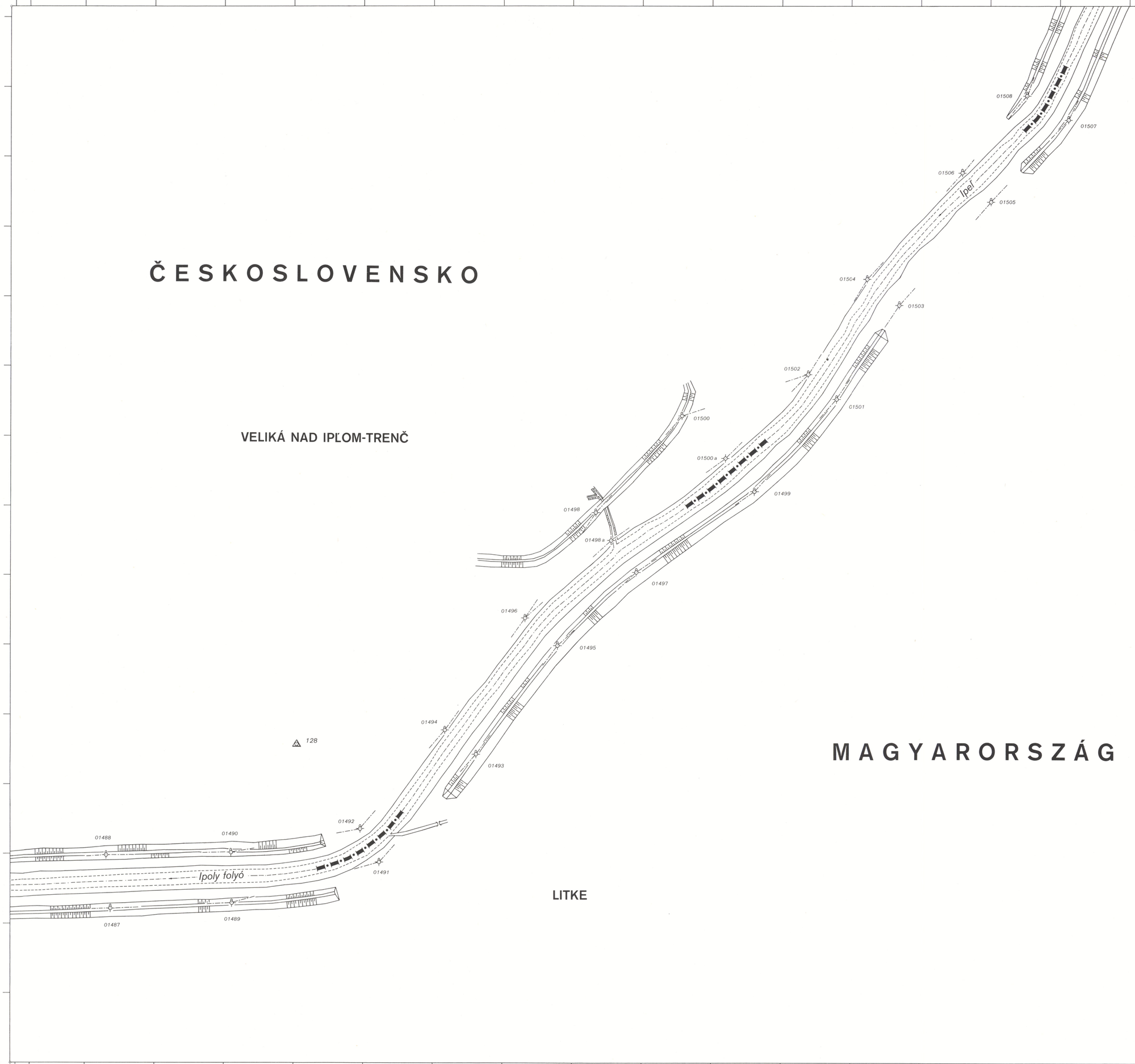

MAGYARORSZÁG

LITKE

−83 934,37

−39 826,16

N

−41 722,65

−83 934,37

ČESKOSLOVENSKO

VELIKÁ NAD IPĽOM - TRENČ

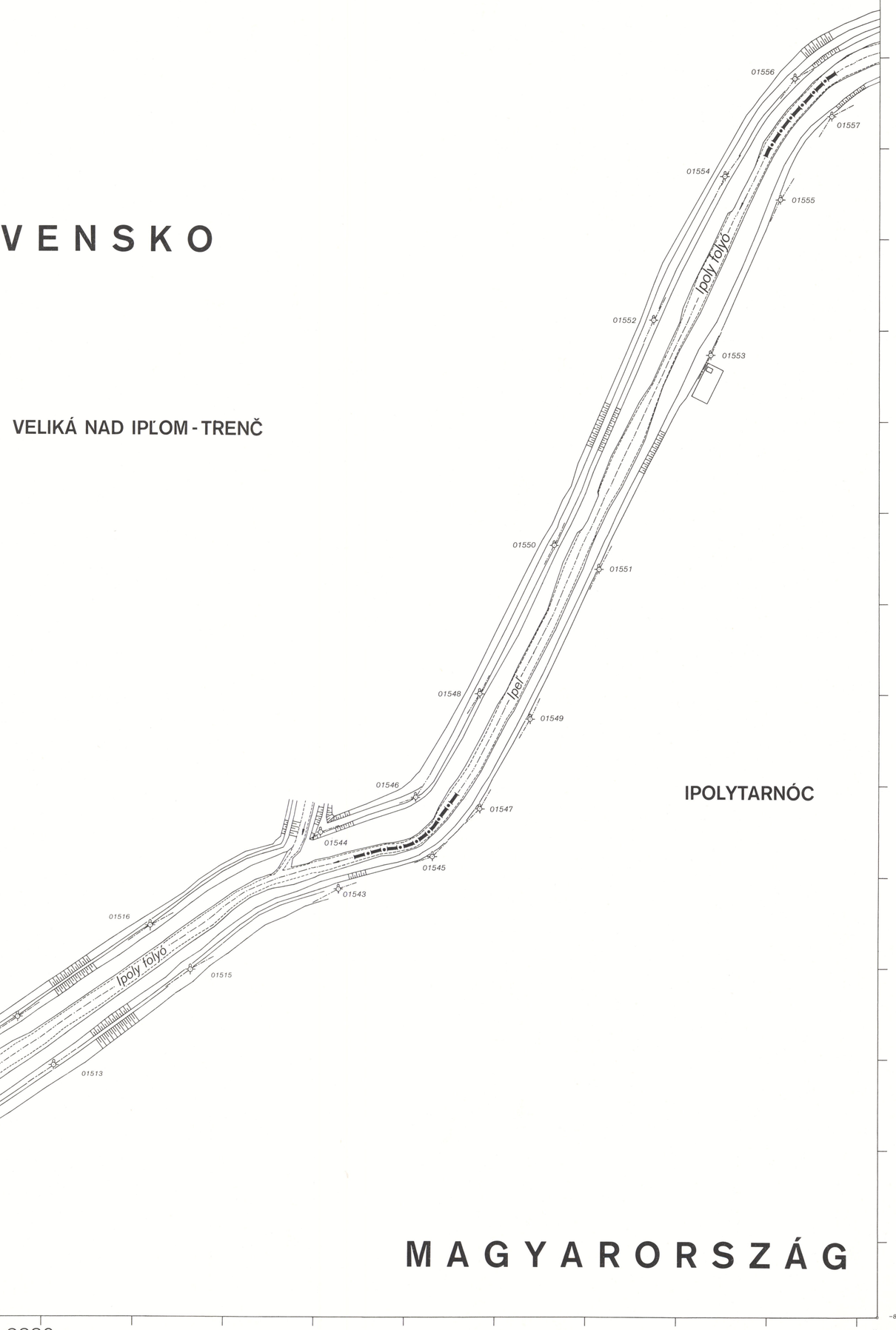

IPOLYTARNÓC

MAGYARORSZÁG

−82 417,19

−39 826,16

S

1 : 2880

−82 417,19

−41 722,65

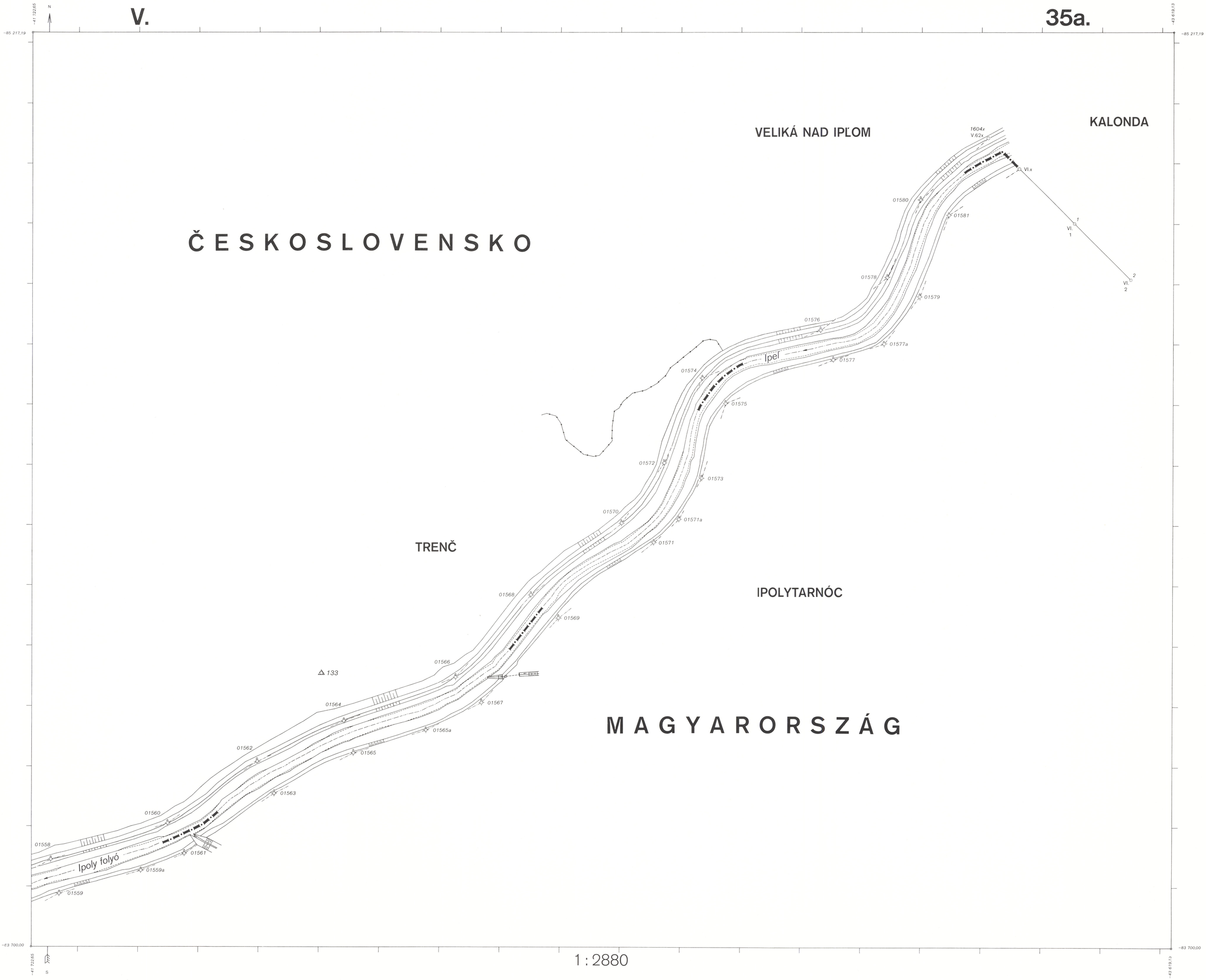

VELIKÁ NAD IPĽOM
KALONDA
ČESKOSLOVENSKO
TRENČ
IPOLYTARNÓC
MAGYARORSZÁG
Ipel
Ipoly folyó
1604x
V.62x
VI.x
VI. 1
VI. 2
01580
01581
01578
01579
01576
01577a
01577
01574
01575
01572
01573
01570
01571a
01571
01568
01569
01566
01567
01564
01565a
01565
01562
01563
01560
01561
01558
01559a
01559
133
1 : 2880