MAGYAR–JUGOSZLÁV ÁLLAMHATÁR

HATÁRTÉRKÉPEK

B HATÁRSZAKASZ

A Magyar Népköztársaság és a Jugoszláv Szocialista Szövetségi Köztársaság közötti államhatár térképei a B határszakaszról, 1976-tól 1979-ig a magyar-jugoszláv államhatár újfelmérése alapján készültek.

A határtérképek ábrázolása a magyar állami földmérésnél alkalmazott ferde tengelyű konform hengervetületi rendszerben („Középső" és „Déli" hengervetületi rendszer) történt. A vetületi középpont földrajzi koordinátái a Bessel ellipszoidon a következők:

Hengervetületi középső rendszerben:

B° – 47°08′46″,72666

L° – 36°42′53″,57330 (Ferrótól keletre)

Hengervetületi déli rendszerben:

B° – 45°34′36″,58690

L° – 36°42′53″,57330 (Ferrótól keletre)

MAĐARSKO – JUGOSLOVENSKA DRŽAVNA GRANICA

PLANOVI GRANICE

GRANIČNI ODSEK B

Planovi državne granice između Narodne Republike Mađarske i Socijalističke Federativne Republike Jugoslavije za granični odsek B izrađeni su na osnovu novog premera mađarsko-jugoslovenske državne granice, od 1976 do 1979 godine.

Planovi granice prikazani su u kosoj konformnoj cilindričnoj projekciji („Srednji" i „Južni" cilindrični sistem) koja se koristi u mađarskom državnom premeru. Geografske koordinate centra projekcije na elipsoidu Besela su:

Za „Srednji" cilindrični sistem:

B° – 47°08′46″,72666

L° – 36°42′53″,57330 (istočno od Ferra)

Za „Južni" cilindrični sistem:

B° – 45°34′36″,58690

L° – 36°42′53″,57330 (istočno od Ferra)

HATÁRTÉRKÉPEK ÁTNÉZETI VÁZLATA
PREGLEDNA SKICA PLANOVA GRANICE

HATÁRSZAKASZ:
GRANIČNI ODSEK: **B**

MAGYAR - JUGOSZLÁV ÁLLAMHATÁR
MAĐARSKO - JUGOSLOVENSKA DRŽAVNA GRANICA

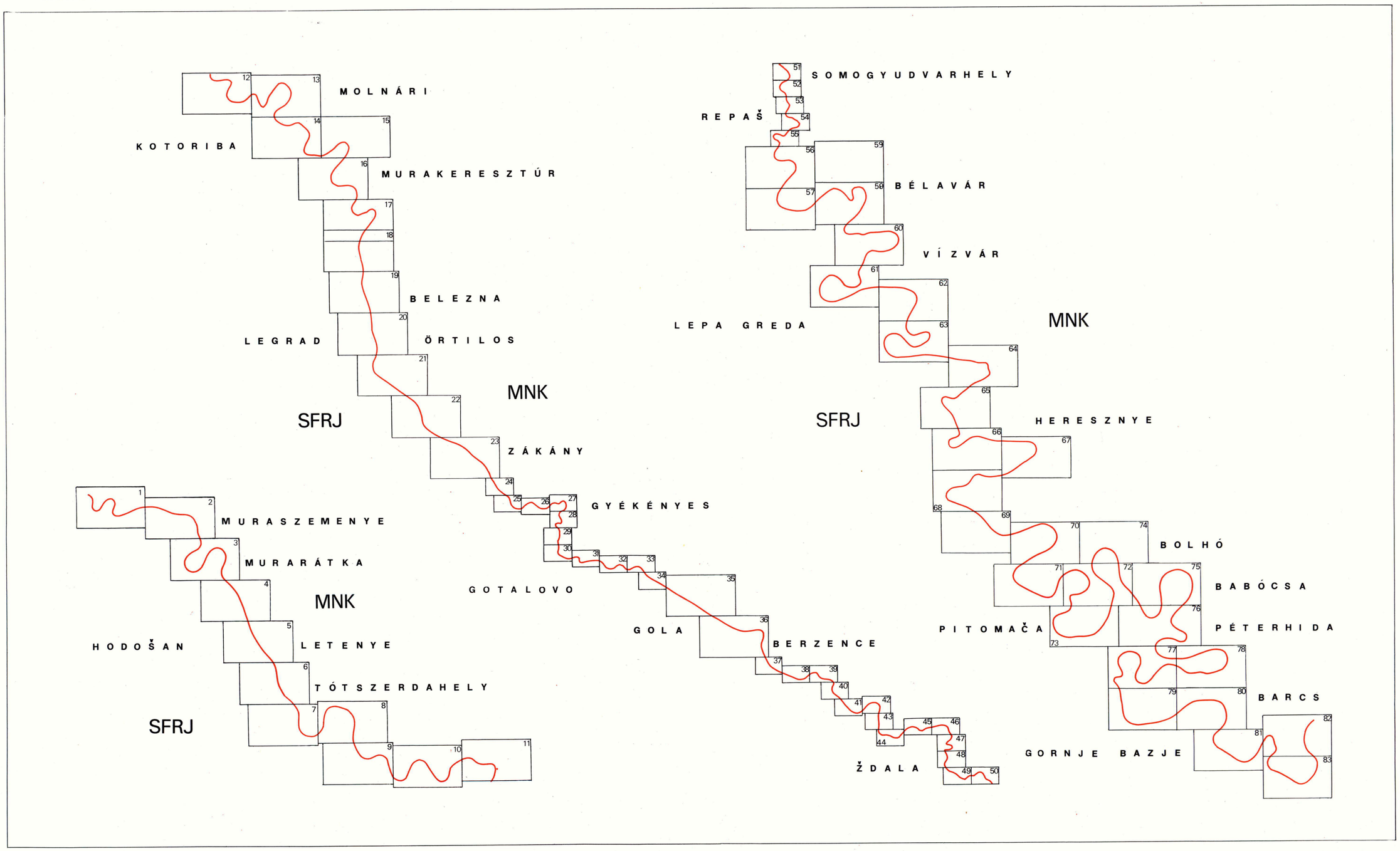

Sokszorosítva: Budapesten 1981 évben
Umnoženo u Budimpešti 1981 god.

MÉRETARÁNY
RAZMERA **1:100 000**

EGYEZMÉNYES JELKULCS
KLJUČ USLOVNIH ZNAKOVA

MAGYAR—JUGOSZLÁV ÁLLAMHATÁR
MADARSKO—JUGOSLOVENSKA DRŽAVNA GRANICA

Jel Znak	LEIRÁS OPIS
	Háromszögelési pont Trigonometrijska tačka
	A hálózat sűrített pontja (nem határjel) Tačka progušćene mreže (nije graniča oznaka)
	Sokszögpont (nem határjel) Poligonska tačka (nije graniča oznaka)
	Templomtorony, mint háromszögelési pont Toranj crkve kao trigonometrijska tačka
	Kémény, mint háromszögelési pont Dimnjak kao trigonometrijska tačka
	Hármashatárjel (triplex) Tromedjna granična piramida
	I. típusú határoszlop Granični stub tipa I
	II. típusú határoszlop Granični stub tipa II
	III. típusú határoszlop Granični stub tipa III
	Fémcsap Granični reper
	Határtábla Granična tabla
a) b)	Határjellel nem jelölt határvonal töréspont a) páros határoszlopok között b) a többi Prelomna tačka granične linije koja nije obeležena graničnom oznakom a) Izmedju parnih gran. stubova b) Ostale tačke
	Határvonal Granična linija
	Épület szilárd anyagból Zgrada od tvrdog materijala
	Szín, barakk, stb. Šupa, baraka i sličnо
	Rom Ruševina
	Fakerítés Drvena ograda
	Drótkerítés Žičana ograda
	Tégla-kőkerítés Ograda od cigle ili kamena
	Vaskerítés Gvozdena ograda

Jel Znak	LEIRÁS OPIS
	Élősövény Živa ograda - živica
	Fonott sövény Ograda, pletena prućem
	Temető Groblje
	Feszület Raspeće
	Egyedülálló sír Usamljeni grob
	Torony-megfigyelő Toranj-osmatračnica
	Torony, nem megfigyelő Toranj, nije osmatračnica
	Bunker Bunker
	Töltés Nasip
	Mesterséges száraz árok Šanac-veštački suvi jarak
	Mesterséges bevágás 5 m-nél szélesebb Veštački usek širi od 5 m
	Szivattyú-pumpa Crpka-pumpa
	Forrás Izvor
	Vízfolyás-patak-csatorna Vodotok-potok-kanal
	Időszakos vízfolyás -időszakos patak, csatorna Povremeni vodotok -povremeni potok-kanal
	Zsilip Ustava
	Vízmérce Vodomer
	Vízlépcső, zugó Veštačka kaskada
	Vizesés Vodopad

Jel Znak	LEIRÁS OPIS
a) b) c)	Sarkantyú a) kőből b) fából c) betonból Naperi-odbijači a) kameni b) drveni c) betonski
a) b) c)	Duzzasztógát a) fából b) kőből, betonból c) fémből Brana a) drvena b) kamena ili betonska c) metalna
	Stég, csónakok és hajók kikötéséhez Štek za pristajanje čamaca i brodova
a) b) c) d)	Parterősítés a) faburkolat b) kőfal c) betonfal d) betonlap Obalna utvrda a) sa oplatom od drveta b) sa kamenim zidom c) sa betonskim zidom d) sa oplatom od betonskih ploča
	Partvonalak Obalne linije
	Zátony Sprud
	Sziget Ostrvo
	Kút Bunar
	Gémeskút Djeram
	Artézi kút Arterski bunar
	Szivattyús kút Bunar sa ručnom pumpom
	Olajkút Naftonosna bušotina
	Víztorony Vodotoranj
	Csatorna töltésen Kanal na nasipu
	Csatorna bevágásban Kanal u useku
	Talajút Poljski put
	Autóút (kilométerkövek) Automobilski put (sa kilometarskim stubom)

Jel Znak	LEIRÁS OPIS
	Sorompó Rampe
	Útelágazási tábla Putokaz
	Különböző közlekedési táblák Razni saobraćajni znaci
a) b)	Áteresz a) kisebb b) nagyobb Propust a) manji b) veći
a) b) c)	Híd a) fából b) kőből, betonból c) fémből Most a) drveni b) kameni ili betonski c) metalni
	Vasút (töltésen, bevágásban) Železnička pruga (na nasipu i useku)
	Távíró és távbeszélő vezeték Telegrafski i telefonski vod
	Villanyvezeték faoszlopon Električni vod na drvenim stubovima
	Villanyvezeték fém, vagy betonoszlopon Električni vod na metalnim ili betonskim stubovima
	Transzformátor Trafo-stanica
	Különböző vezetékek (vízvezeték, gázvezeték, olajvezeték, stb.) Razni vodovi (vodovodi, plinovodi, naftovodi, itd.)
	Művelési ág határ Granica kulture
	Rét és legelő Livada i pašnjak
	Gyümölcsös Voćnjak
	Szőlő Vinograd
	Szőlő gyümölcsfákkal Vinograd sa voćkama
a) b)	Erdő a) lomblevelű b) tűlevelű Šuma a) belogorica b) crnogorica

Jel Znak	LEIRÁS OPIS
a) b)	Fasor a) sűrű b) ritka Drvored a) gusti b) retki
	Egyedülálló fa Usamljeno drvo
	Facsoport Grupa drveća
	Bokorsor Žbunje
a) b)	Mocsaras terület a) nád nélkül b) náddal Močvarno zemljište a) bez trske b) sa trskom
a) b)	Vízmosás a) állandó és b) időszakos vízzel Jaruga a) sa stalnom vodom b) sa povremenom vodom
	Partszakadás Odron
	Halom Humka
	Mélyedés Udubljenje
B654	I. típusú határoszlop betűjele és száma Inicijal i broj graničnog stuba tipa I
3	Határvonal töréspontjának száma Broj prelomne tačke granične linije
MNK SFRJ	Rövidített országnév Skraćenice naziva država

HATÁRTÉRKÉP
PLAN GRANICE

Térképszám
Broj plana **1**

HATÁRSZAKASZ
GRANIČNI ODSEK **B**

A B1 határjeltől a B16 határjelig
Od granične oznake B1 do B16

MAGYAR–JUGOSZLÁV ÁLLAMHATÁR
MAĐARSKO–JUGOSLOVENSKA DRŽAVNA GRANICA

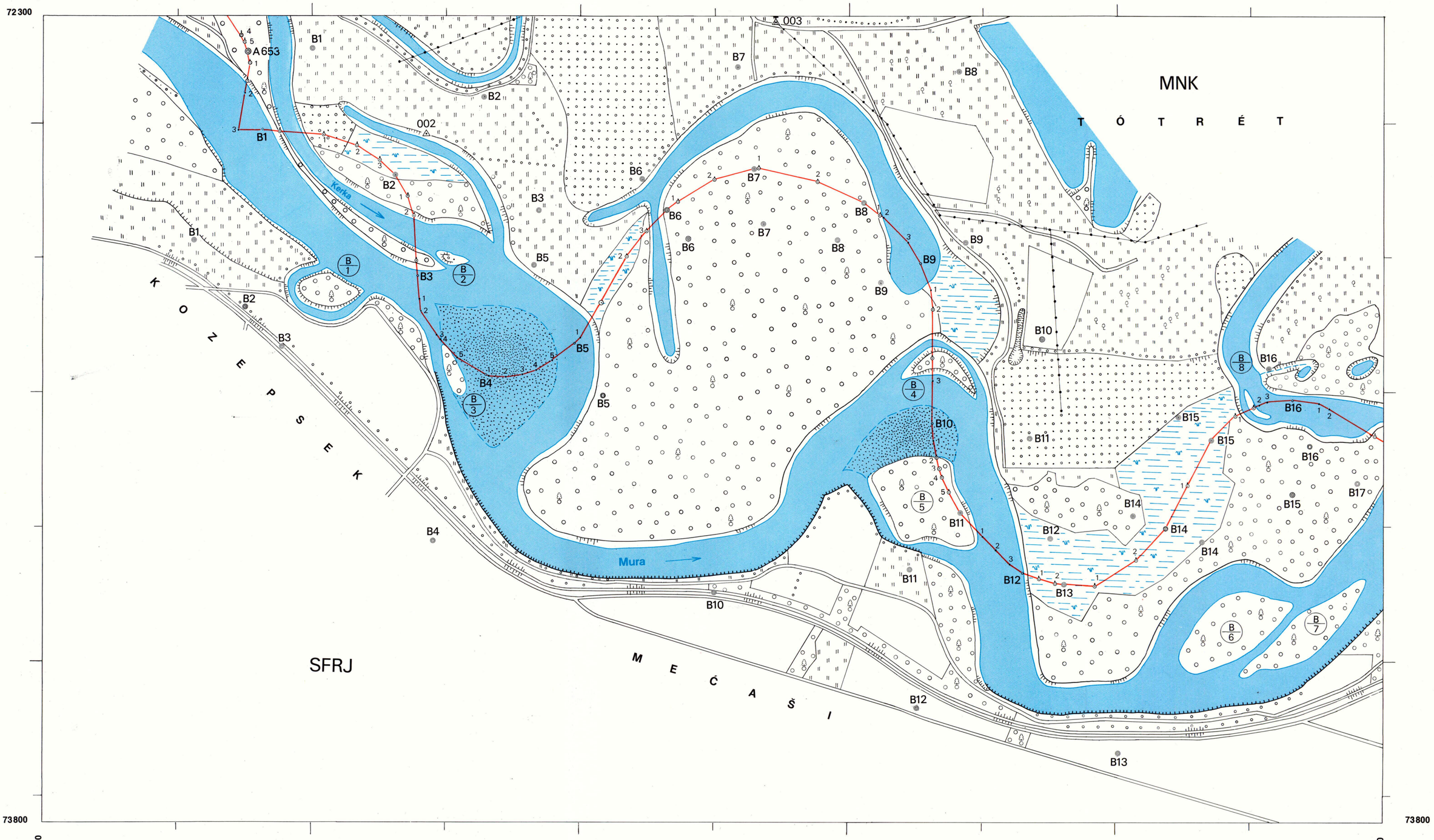

Magyar részről a geodéziai munkákat végezte:

Mészáros Tibor, okl. mérnök

Sokszorosítva: Budapesten 1981 évben
Umnoženo: u Budimpešti 1981 god.

MÉRETARÁNY:
RAZMERA: **1 : 5 000**

Jugoslovenski izvršilac geodetskih radova:

Potpukovnik
Dragomir Kosić geodeta

HATÁRTÉRKÉP
PLAN GRANICE

Térképszám
Broj plana **2**

HATÁRSZAKASZ
GRANIČNI ODSEK **B**

A B17 határjeltől a B28 határjelig
Od granične oznake B17 do B28

MAGYAR–JUGOSZLÁV ÁLLAMHATÁR
MAĐARSKO–JUGOSLOVENSKA DRŽAVNA GRANICA

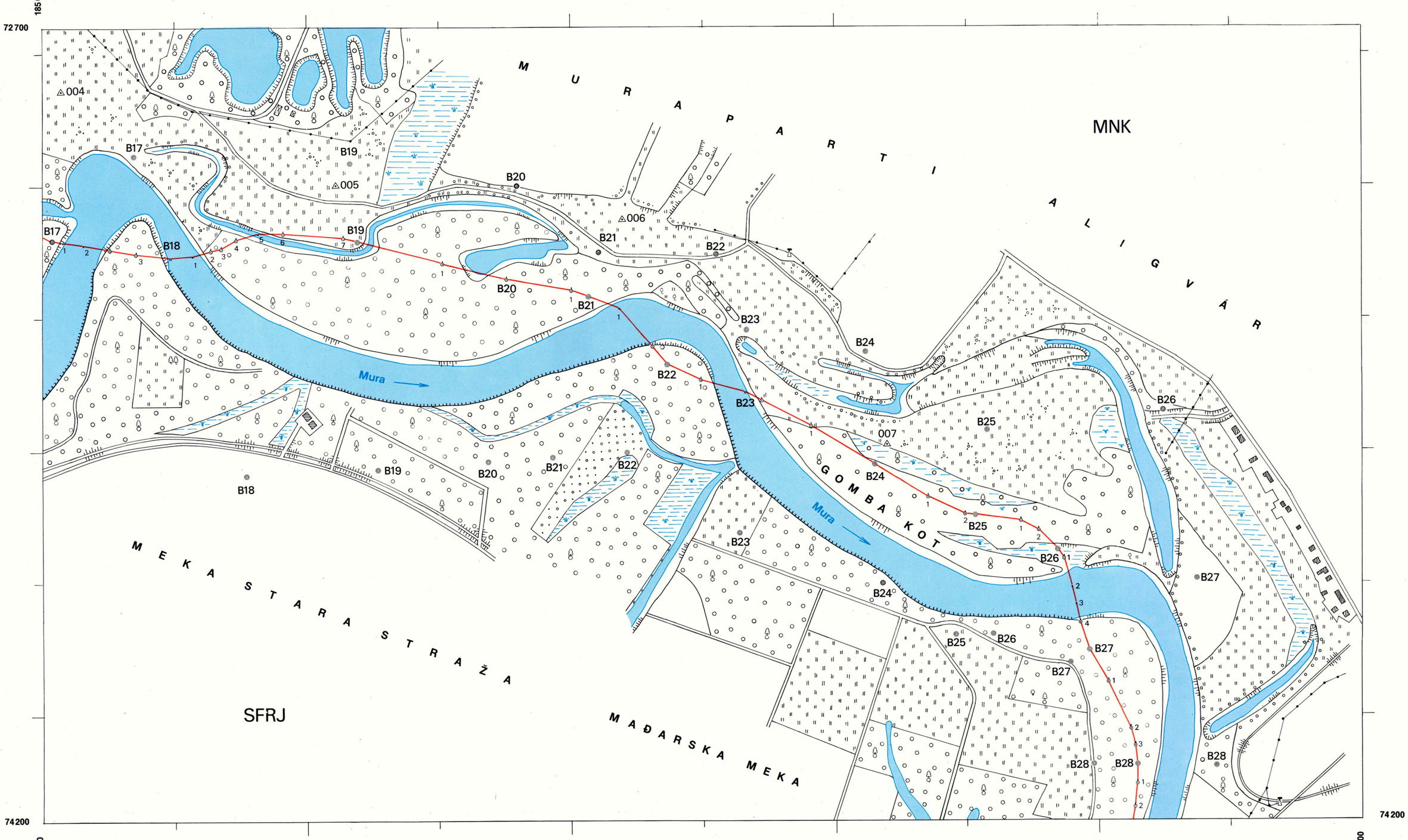

Magyar részről a geodéziai munkákat végezte:

Mészáros Tibor, okl. mérnök

Sokszorosítva: Budapesten 1981 évben
Umnoženo: u Budimpešti 1981 god.

MÉRETARÁNY:
RAZMERA: **1 : 5 000**

Jugoslovenski izvršilac geodetskih radova:

Dragomir Kosić

Potpukovnik
Dragomir Kosić, geodeta

HATÁRTÉRKÉP
PLAN GRANICE

Térképszám
Broj plana **3**

HATÁRSZAKASZ
GRANIČNI ODSEK **B**

A B29 határjeltől a B45 határjelig
Od granične oznake B29 do B45

MAGYAR–JUGOSZLÁV ÁLLAMHATÁR
MAĐARSKO–JUGOSLOVENSKA DRŽAVNA GRANICA

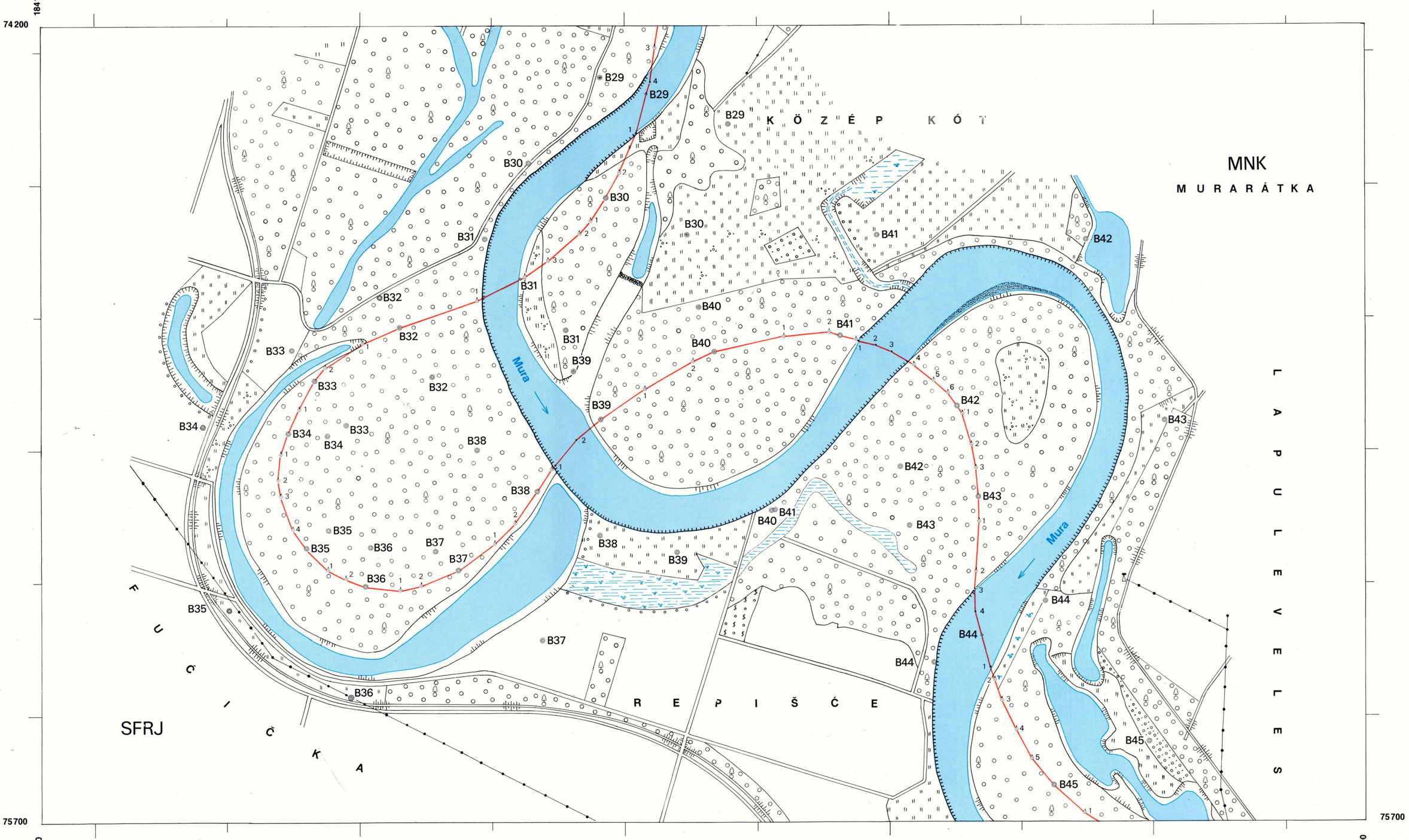

Magyar részről a geodéziai munkákat végezte:

Mészáros Tibor, okl. mérnök

Sokszorosítva: Budapesten 1981 évben
Umnoženo: u Budimpešti 1981 god.

MÉRETARÁNY:
RAZMERA: **1 : 5 000**

2
3
4

Jugoslovenski izvršilac geodetskih radova:

Potpukovnik
Dragomir Kosić geodeta

HATÁRTÉRKÉP
PLAN GRANICE

Térképszám
Broj plana **4**

HATÁRSZAKASZ
GRANIČNI ODSEK **B**

MAGYAR–JUGOSZLÁV ÁLLAMHATÁR
MAĐARSKO–JUGOSLOVENSKA DRŽAVNA GRANICA

A B46 határjeltől a B51 határjelig
Od granične oznake B46 do B51

Magyar részről a geodéziai munkákat végezte:

Mészáros Tibor, okl. mérnök

Sokszorosítva: Budapesten 1981 évben
Umnoženo: u Budimpešti 1981 god.

MÉRETARÁNY:
RAZMERA: **1 : 5 000**

Jugoslovenski izvršilac geodetskih radova:

Potpukovnik
Dragomir Košić, geodeta

HATÁRTÉRKÉP
PLAN GRANICE

Térképszám
Broj plana **5**

HATÁRSZAKASZ
GRANIČNI ODSEK **B**

A B52 határjeltől a B56 határjelig
Od granične oznake B52 do B56

MAGYAR–JUGOSZLÁV ÁLLAMHATÁR
MAĐARSKO–JUGOSLOVENSKA DRŽAVNA GRANICA

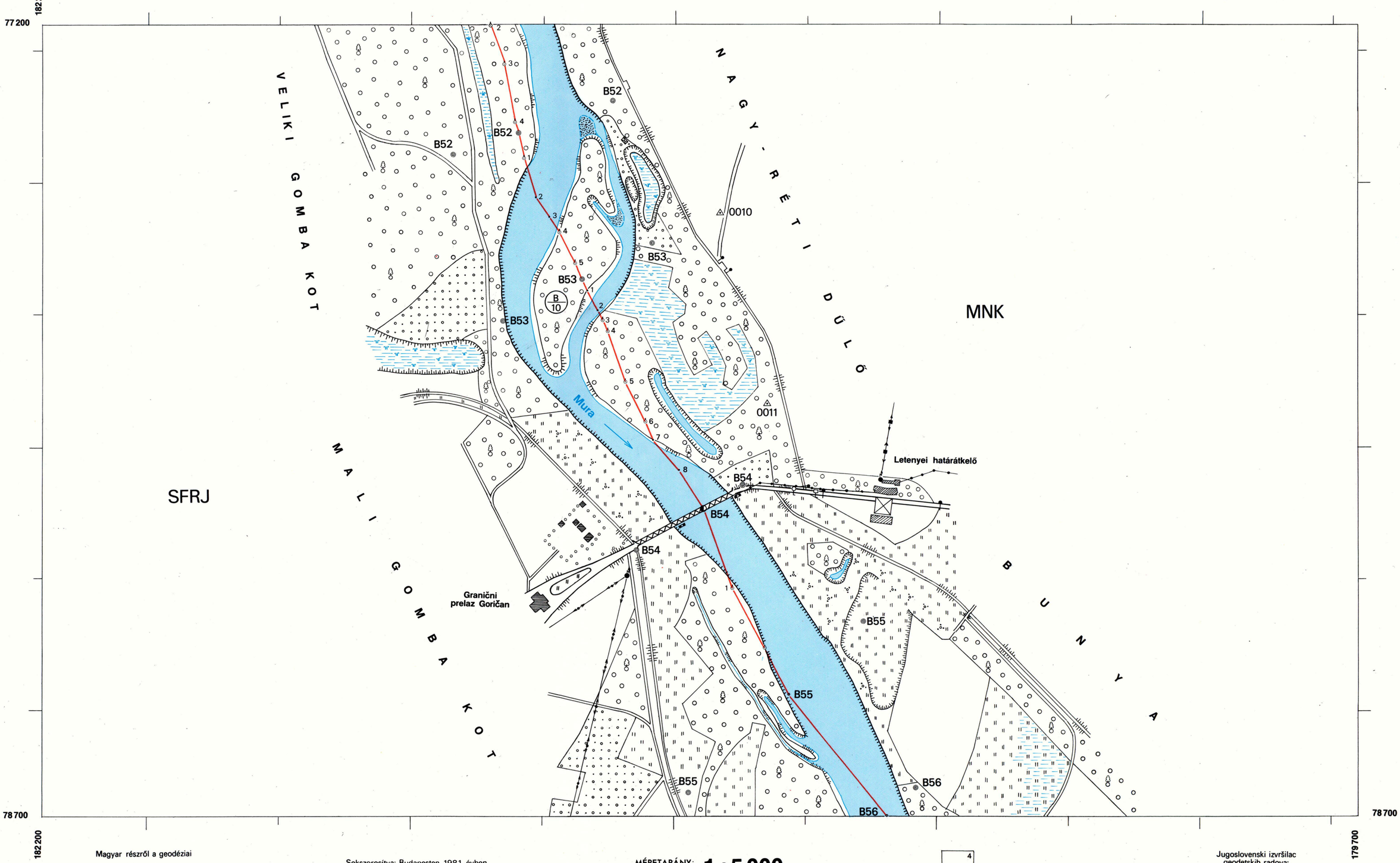

Magyar részről a geodéziai munkákat végezte:

Mészáros Tibor, okl. mérnök

Sokszorosítva: Budapesten 1981 évben
Umnoženo: u Budimpešti 1981 god.

MÉRETARÁNY:
RAZMERA: **1 : 5 000**

4
5
6

Jugoslovenski izvršilac geodetskih radova:

Potpukovnik
Dragomir Kosić, geodeta

HATÁRTÉRKÉP
PLAN GRANICE

Térképszám
Broj plana **6**

HATÁRSZAKASZ
GRANIČNI ODSEK **B**

A B57 határjeltől a B60 határjelig
Od granične oznake B57 do B60

MAGYAR–JUGOSZLÁV ÁLLAMHATÁR
MAĐARSKO–JUGOSLOVENSKA DRŽAVNA GRANICA

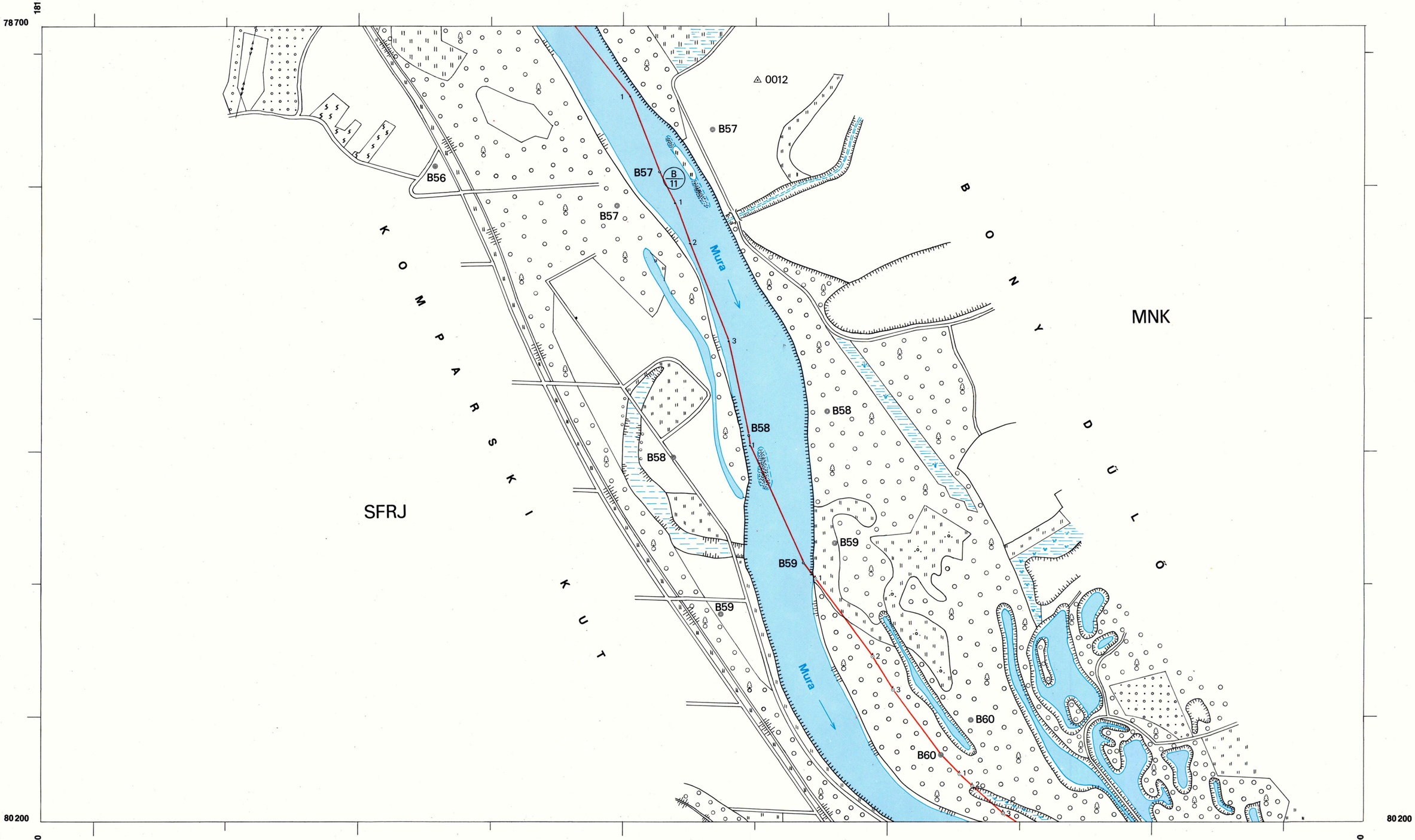

Magyar részről a geodéziai munkákat végezte:

Mészáros Tibor, okl. mérnök

Sokszorosítva: Budapesten 1981 évben
Umnoženo: u Budimpešti 1981 god.

MÉRETARÁNY:
RAZMERA: **1 : 5 000**

5
6
7

Jugoslovenski izvršilac geodetskih radova:

Potpukovnik
Dragomir Kosić, geodeta

HATÁRTÉRKÉP
PLAN GRANICE

Térképszám
Broj plana **7**

HATÁRSZAKASZ
GRANIČNI ODSEK **B**

A B61 határjeltől a B65 határjelig
Od granične oznake B61 do B65

MAGYAR–JUGOSZLÁV ÁLLAMHATÁR
MAĐARSKO–JUGOSLOVENSKA DRŽAVNA GRANICA

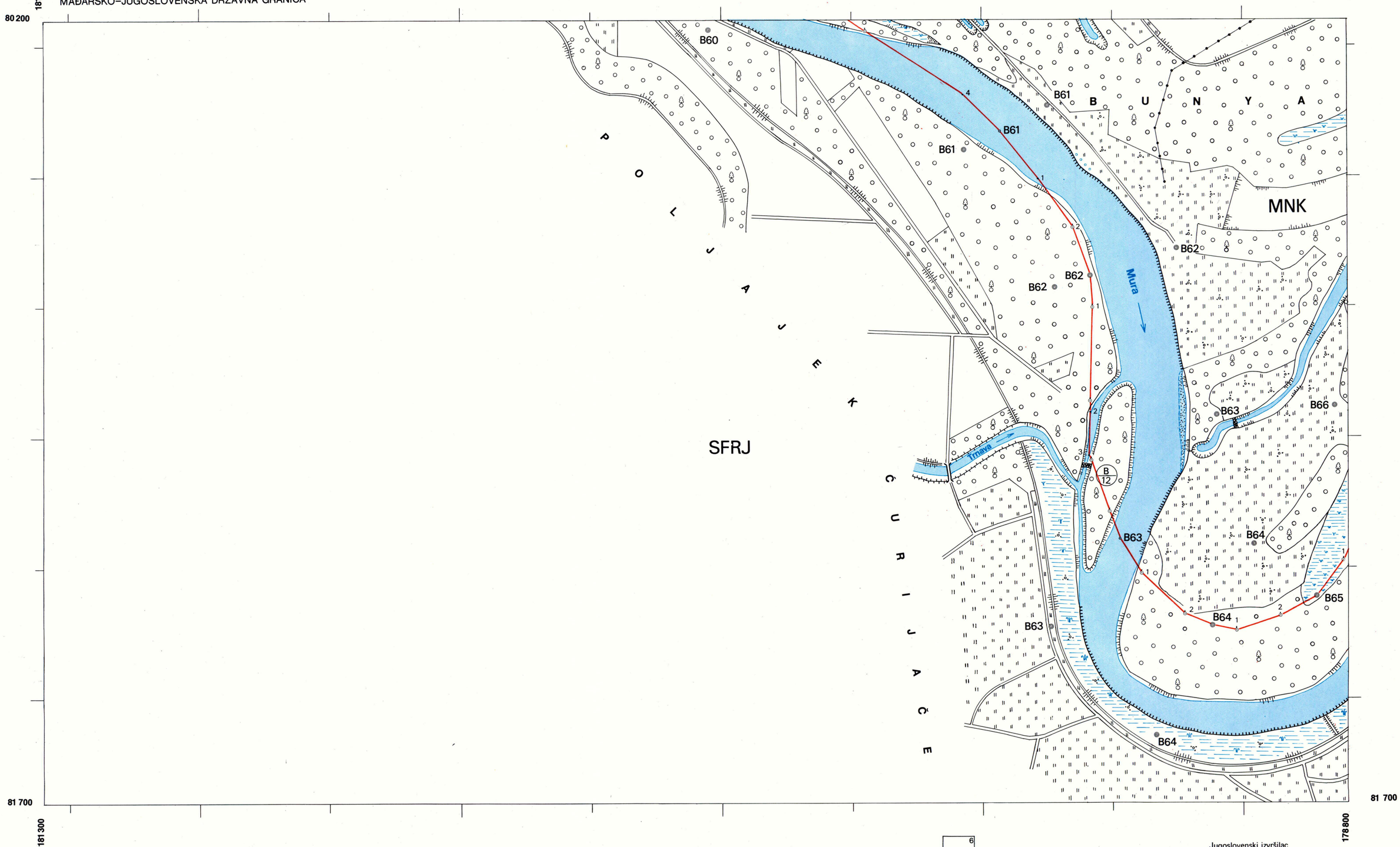

Magyar részről a geodéziai munkákat végezte:

Mészáros Tibor, okl. mérnök

Sokszorosítva: Budapesten 1981 évben
Umnoženo: u Budimpešti 1981 god.

MÉRETARÁNY:
RAZMERA: **1 : 5 000**

6
7
8

Jugoslovenski izvršilac geodetskih radova:

Potpukovnik
Dragomir Kosić geodeta

HATÁRTÉRKÉP
PLAN GRANICE

Térképszám
Broj plana **8**

HATÁRSZAKASZ
GRANIČNI ODSEK **B**

A B66 határjeltől a B75 határjelig
Od granične oznake B66 do B75

MAGYAR–JUGOSZLÁV ÁLLAMHATÁR
MAĐARSKO–JUGOSLOVENSKA DRŽAVNA GRANICA

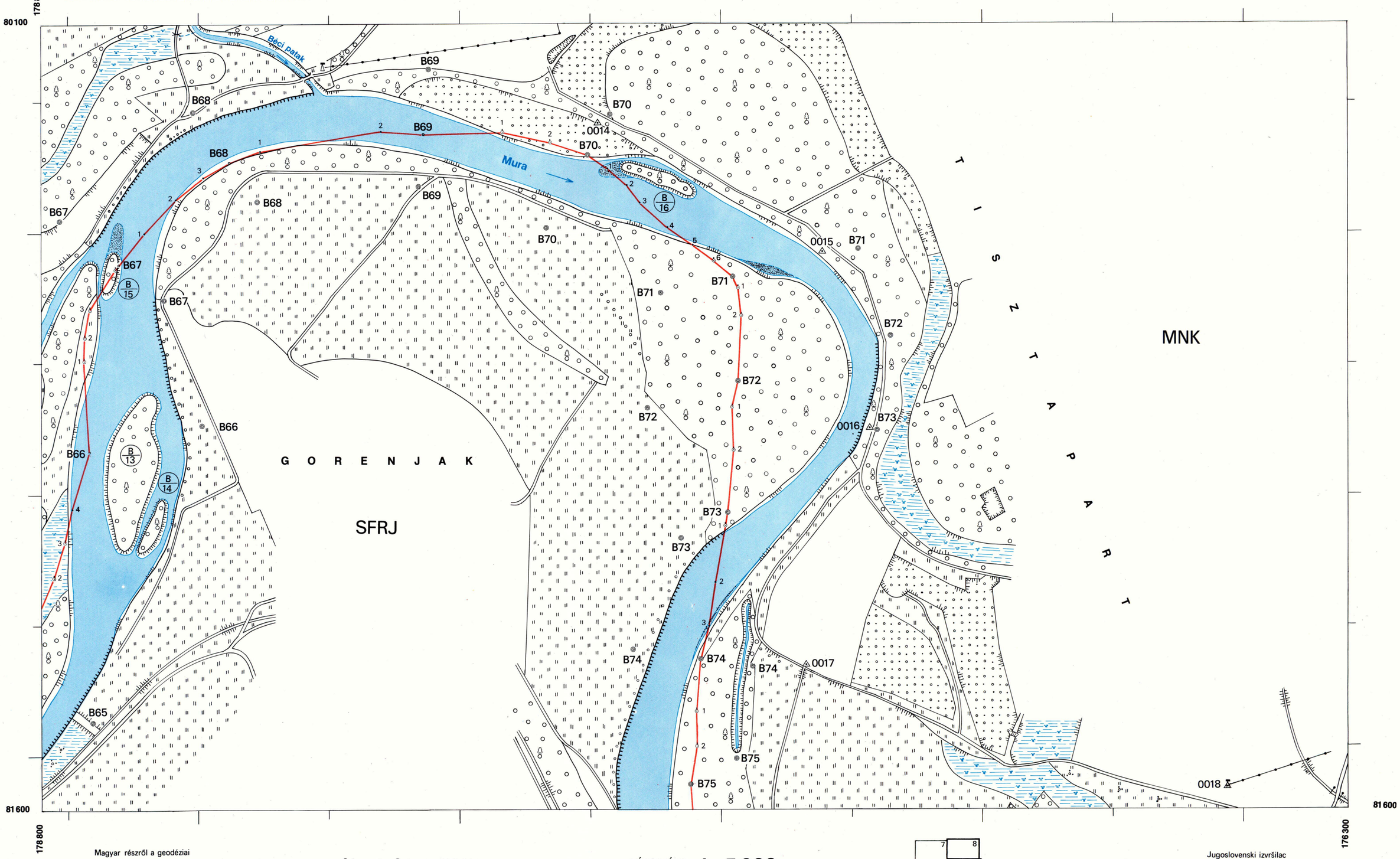

Magyar részről a geodéziai munkákat végezte:

Mészáros Tibor, okl. mérnök

Sokszorosítva: Budapesten 1981 évben
Umnoženo: u Budimpešti 1981. god.

MÉRETARÁNY:
RAZMERA: **1 : 5 000**

Jugoslovenski izvršilac geodetskih radova:

Potpukovnik
Dragomir Kosić geodeta

HATÁRTÉRKÉP
PLAN GRANICE

Térképszám
Broj plana **9**

HATÁRSZAKASZ
GRANIČNI ODSEK **B**

A B76 határjeltől a B85 határjelig
Od granične oznake B76 do B85

MAGYAR–JUGOSZLÁV ÁLLAMHATÁR
MAĐARSKO–JUGOSLOVENSKA DRŽAVNA GRANICA

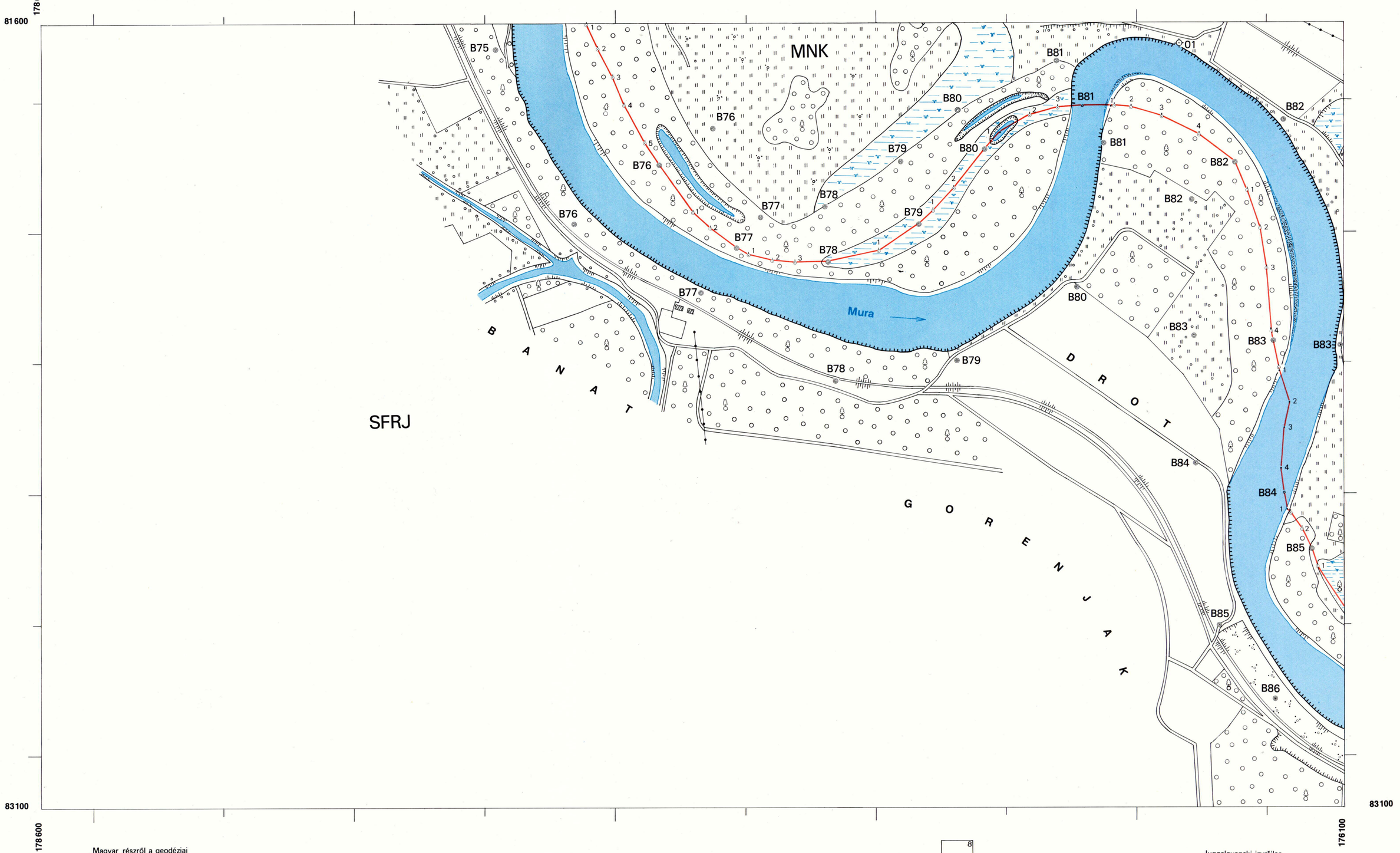

Magyar részről a geodéziai munkákat végezte:

Mészáros Tibor, okl. mérnök

Sokszorosítva: Budapesten 1981 évben
Umnoženo: u Budimpešti 1981. god.

MÉRETARÁNY:
RAZMERA: **1 : 5 000**

8
9 10

Jugoslovenski izvršilac geodetskih radova:

Potpukovnik
Dragomir Kosić, geodeta

HATÁRTÉRKÉP
PLAN GRANICE

Térképszám
Broj plana **10**

HATÁRSZAKASZ
GRANIČNI ODSEK **B**

A B86 határjeltől a B100 határjelig
Od granične ozňake B86 do B100

MAGYAR–JUGOSZLÁV ÁLLAMHATÁR
MAĐARSKO–JUGOSLOVENSKA DRŽAVNA GRANICA

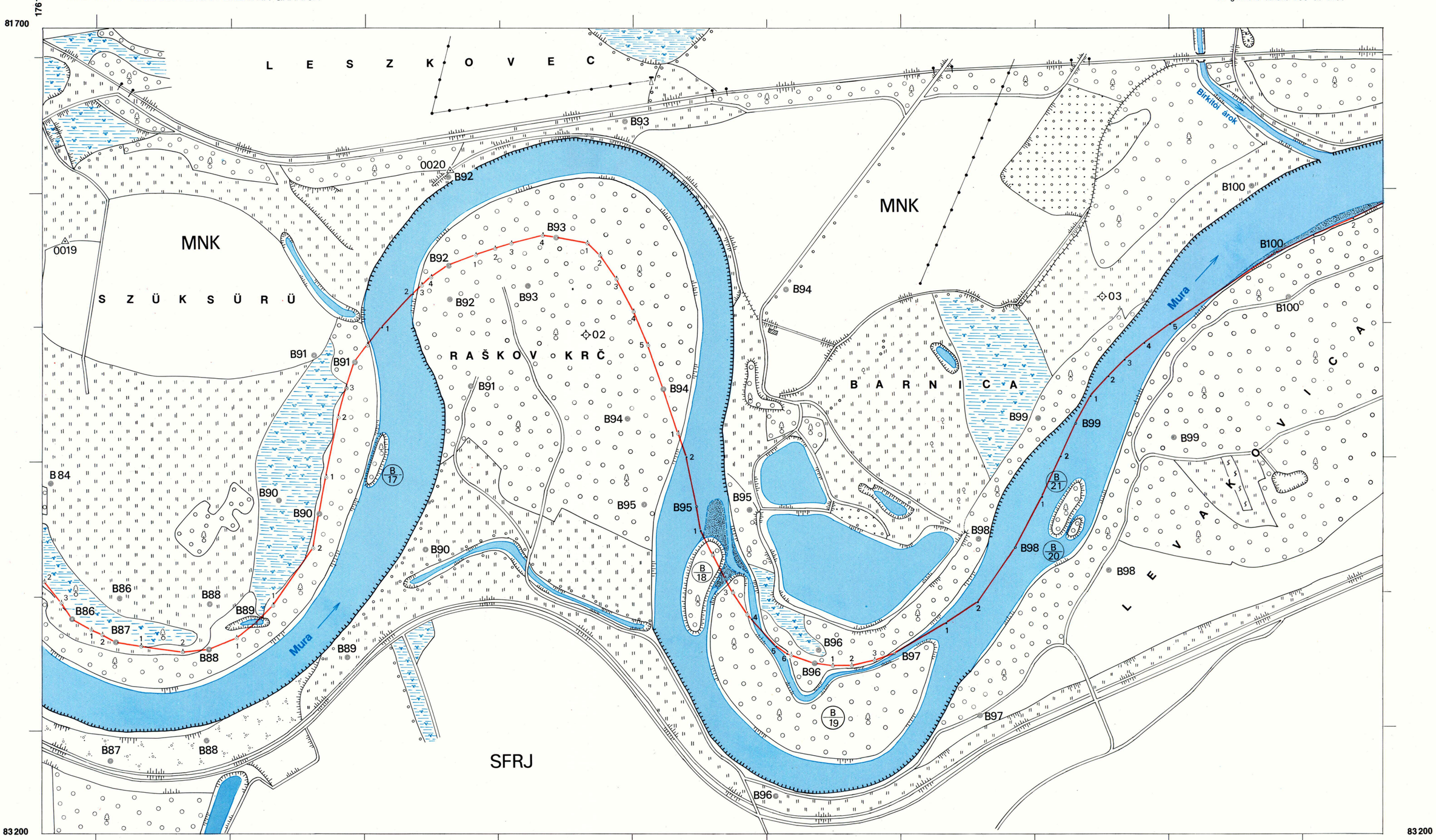

Magyar részről a geodéziai munkákat végezte:

Mészáros Tibor, okl. mérnök

Sokszorosítva: Budapesten 1981 évben
Umnoženo: u Budimpešti 1981 god.

MÉRETARÁNY:
RAZMERA: **1 : 5 000**

9 10 11

Jugoslovenski izvršilac geodetskih radova:

Dragomir Kosić

Potpukovnik
Dragomir Kosić geodeta

HATÁRTÉRKÉP
PLAN GRANICE

Térképszám
Broj plana **11**

HATÁRSZAKASZ
GRANIČNI ODSEK **B**

A B101 határjeltől a B106 határjelig
Od granične oznake B101 do B106

MAGYAR–JUGOSZLÁV ÁLLAMHATÁR
MAĐARSKO–JUGOSLOVENSKA DRŽAVNA GRANICA

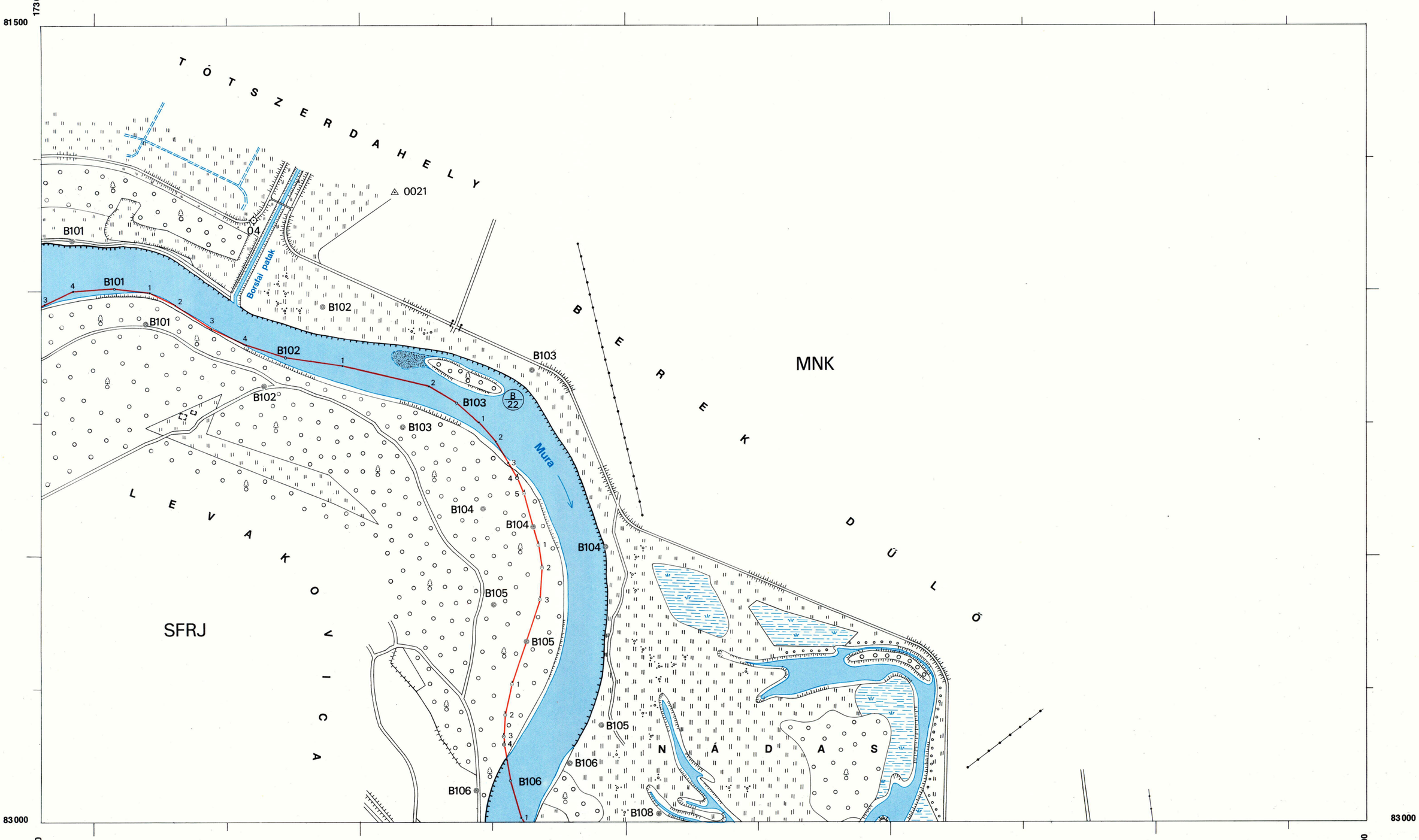

Magyar részről a geodéziai munkákat végezte:

Mészáros Tibor, okl. mérnök

Sokszorosítva: Budapesten 1981 évben
Umnoženo: u Budimpešti 1981 god.

MÉRETARÁNY:
RAZMERA: **1 : 5 000**

10 11 12

Jugoslovenski izvršilac geodetskih radova:

Potpukovnik
Dragomir Košić, geoděta

HATÁRTÉRKÉP
PLAN GRANICE

Térképszám
Broj plana **12**

HATÁRSZAKASZ
GRANIČNI ODSEK **B**

A B107 határjeltől a B116 határjelig
Od granične oznake B107 do B116

MAGYAR–JUGOSZLÁV ÁLLAMHATÁR
MAĐARSKO–JUGOSLOVENSKA DRŽAVNA GRANICA

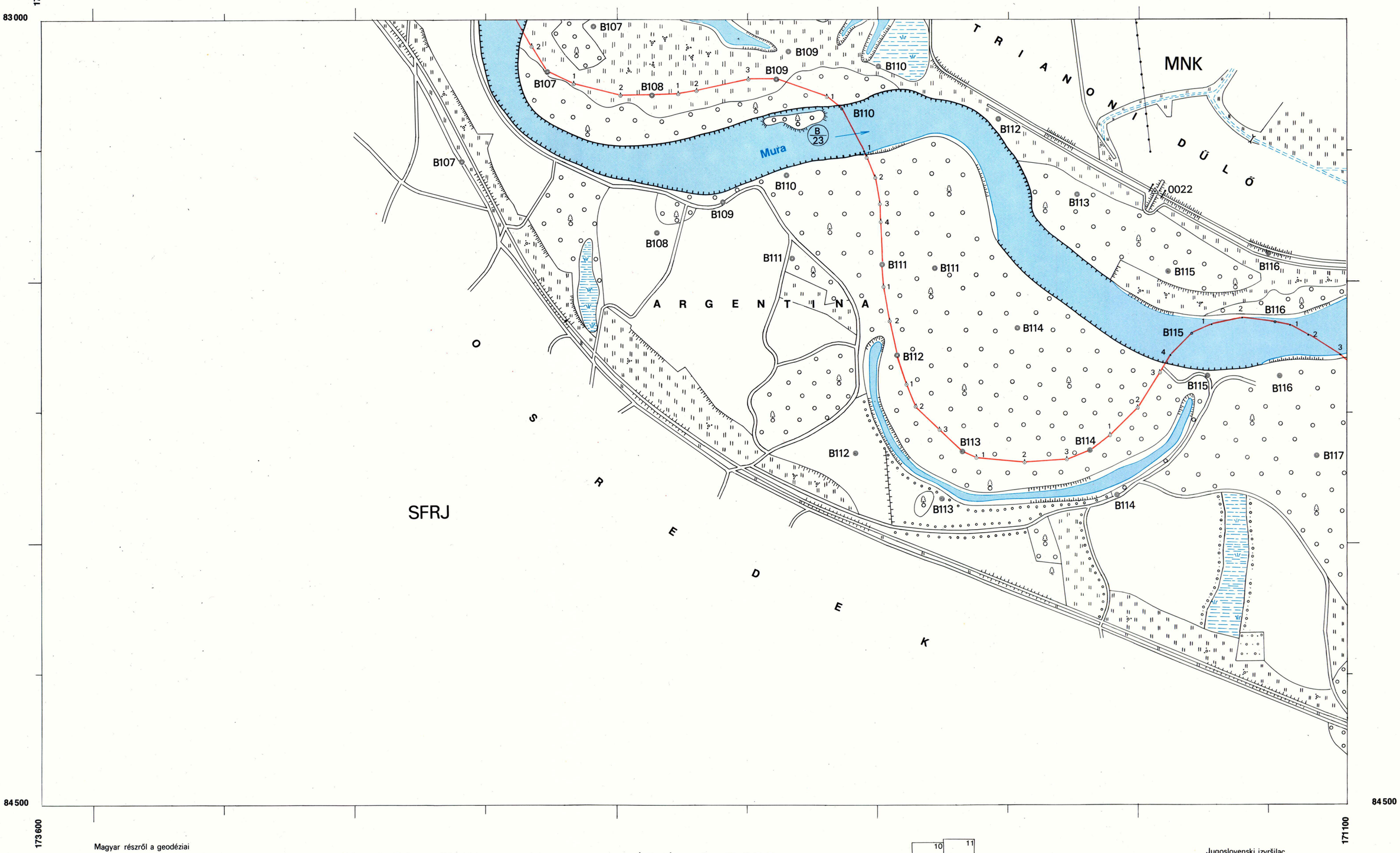

Magyar részről a geodéziai munkákat végezte:

Mészáros Tibor, okl. mérnök

Sokszorosítva: Budapesten 1981 évben
Umnoženo: u Budimpešti 1981 god.

MÉRETARÁNY:
RAZMERA: **1 : 5 000**

10 11 12 13

Jugoslovenski izvršilac geodetskih radova:

Potpukovnik
Dragomir Kosić, geodeta

HATÁRTÉRKÉP
PLAN GRANICE

Térképszám
Broj plana **13**

HATÁRSZAKASZ
GRANIČNI ODSEK **B**

A B117 határjeltől a B129 határjelig
Od granične oznake B117 do B129

MAGYAR–JUGOSZLÁV ÁLLAMHATÁR
MAĐARSKO–JUGOSLOVENSKA DRŽAVNA GRANICA

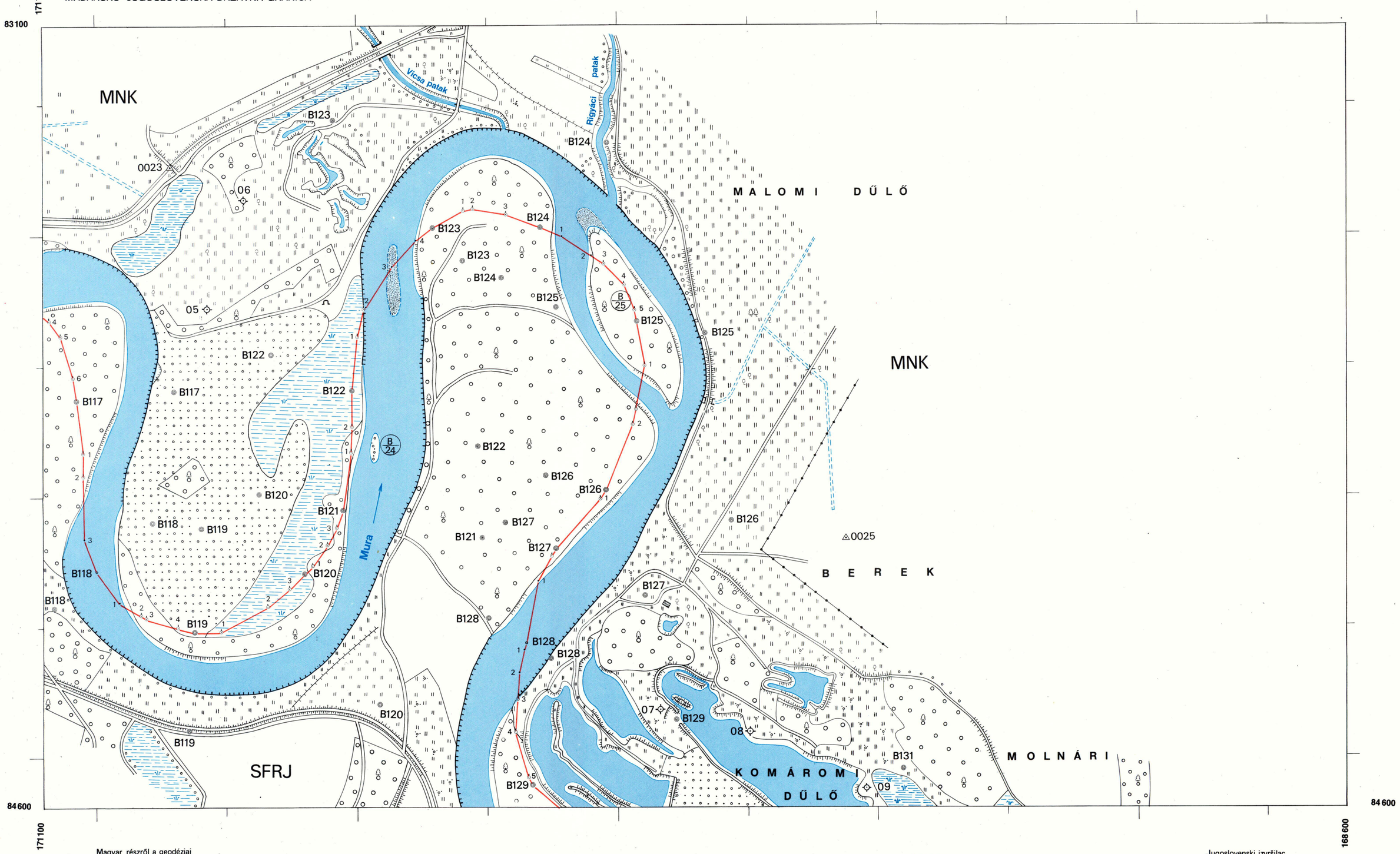

Magyar részről a geodéziai munkákat végezte:

Mészáros Tibor, okl. mérnök

Sokszorosítva: Budapesten 1981 évben
Umnoženo: u Budimpešti 1981. god.

MÉRETARÁNY:
RAZMERA: **1 : 5 000**

12	13
	14

Jugoslovenski izvršilac geodetskih radova:

Potpukovnik
Dragomir Kosić, geodeta

HATÁRTÉRKÉP
PLAN GRANICE

Térképszám
Broj plana **14**

HATÁRSZAKASZ
GRANIČNI ODSEK **B**

A B130 határjeltől a B138 határjelig
Od granične oznake B130 do B138

MAGYAR–JUGOSZLÁV ÁLLAMHATÁR
MAĐARSKO–JUGOSLOVENSKA DRŽAVNA GRANICA

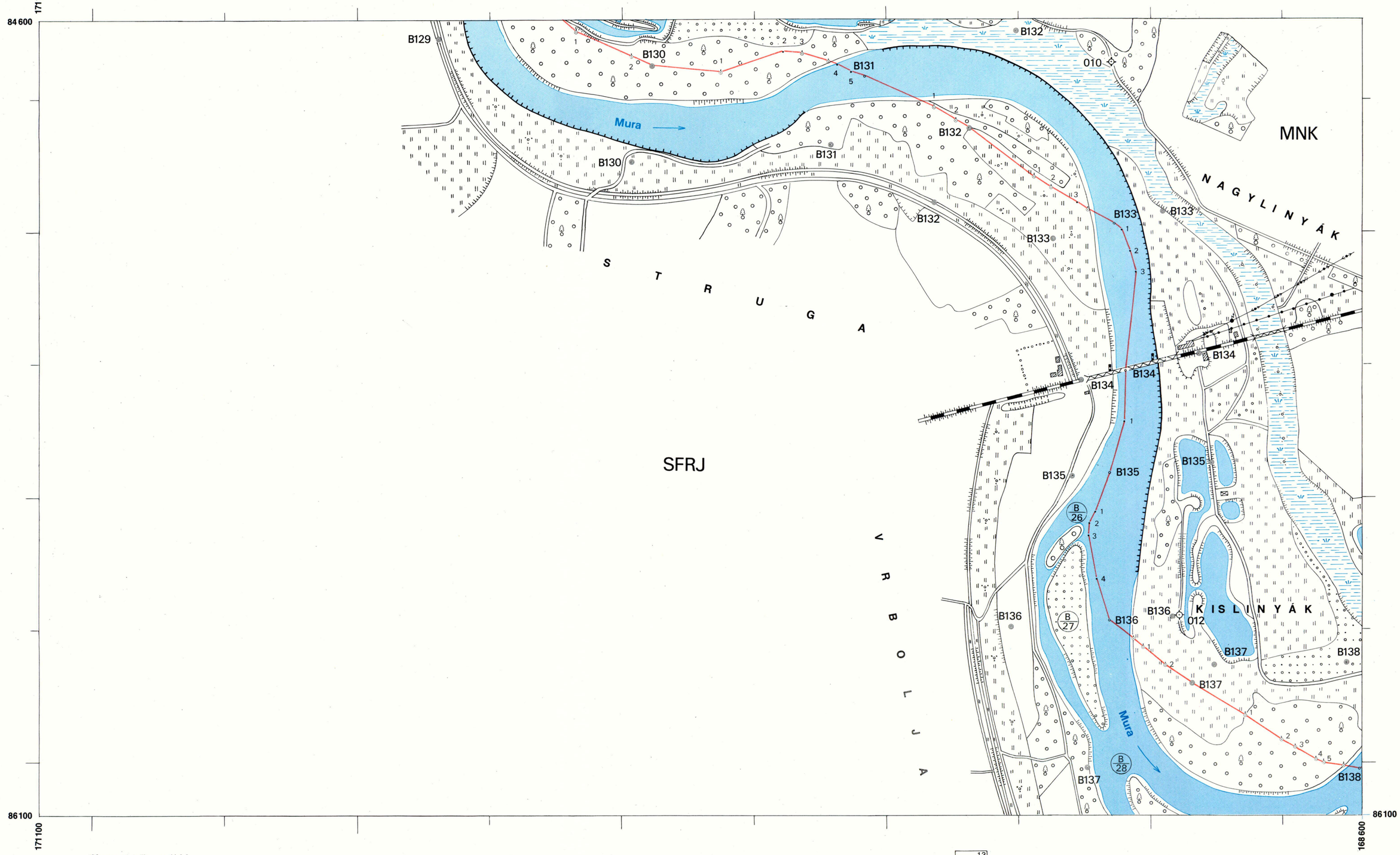

Magyar részről a geodéziai munkákat végezte:

Mészáros Tibor, okl. mérnök

Sokszorosítva: Budapesten 1981 évben
Umnoženo: u Budimpešti 1981 god.

MÉRETARÁNY:
RAZMERA: **1 : 5 000**

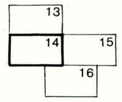

Jugoslovenski izvršilac geodetskih radova:

Potpukovnik
Dragomir Kosić geodeta

HATÁRTÉRKÉP
PLAN GRANICE

Térképszám
Broj plana **15**

HATÁRSZAKASZ
GRANIČNI ODSEK **B**

A B139 határjeltől a B141 határjelig
Od granične oznake B139 do B141

MAGYAR–JUGOSZLÁV ÁLLAMHATÁR
MAĐARSKO–JUGOSLOVENSKA DRŽAVNA GRANICA

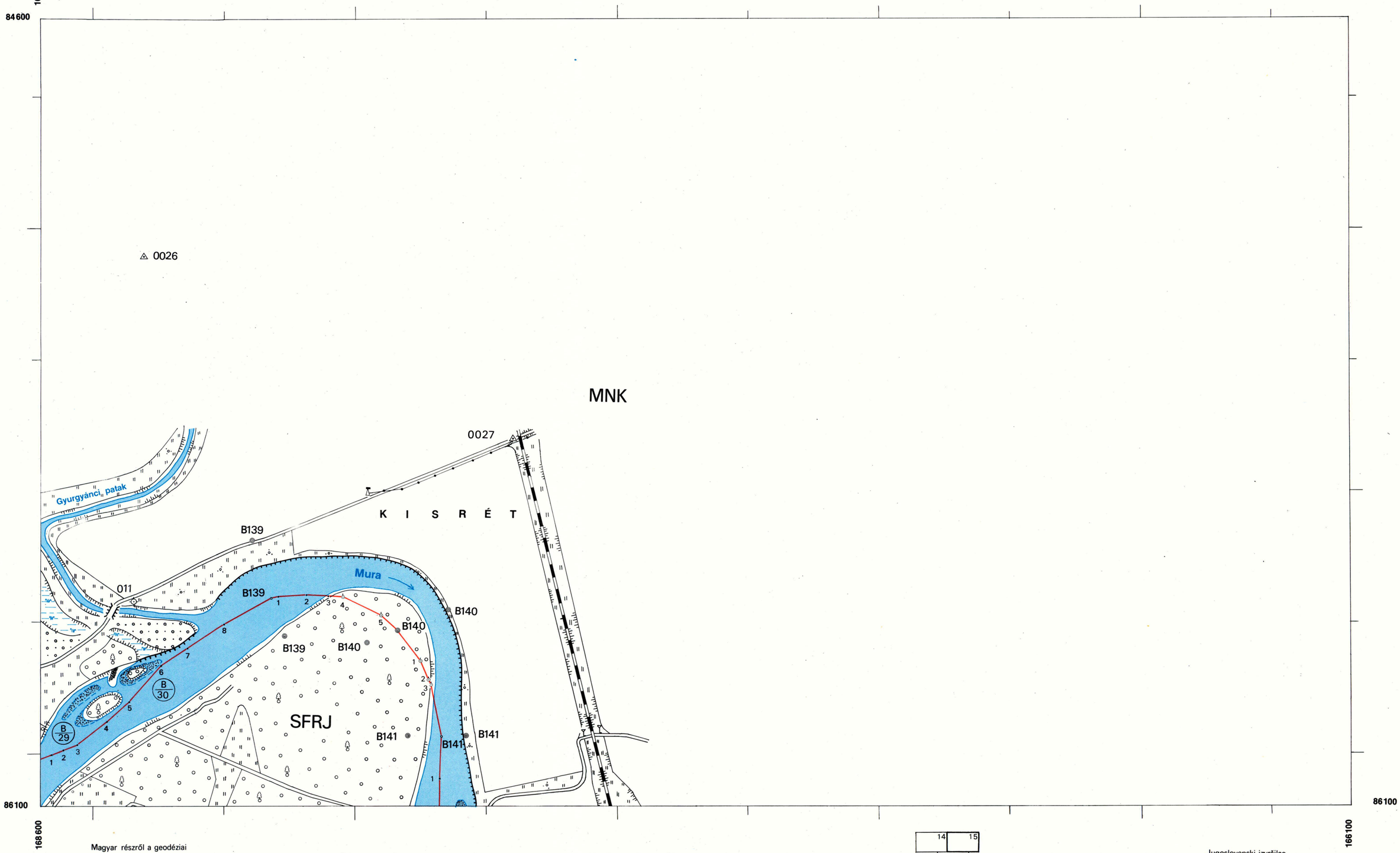

Magyar részről a geodéziai munkákat végezte:

Mészáros Tibor, okl. mérnök

Sokszorosítva: Budapesten 1981 évben
Umnoženo: u Budimpešti 1981 god.

MÉRETARÁNY:
RAZMERA: **1 : 5 000**

14	15
	16

Jugoslovenski izvršilac geodetskih radova:

Dragomir Kosić

Potpukovnik
Dragomir Kosić geodeta

HATÁRTÉRKÉP
PLAN GRANICE

Térképszám
Broj plana **16**

HATÁRSZAKASZ
GRANIČNI ODSEK **B**

A B142 határjeltől a B149 határjelig
Od granične oznake B142 do B149

MAGYAR–JUGOSZLÁV ÁLLAMHATÁR
MAĐARSKO–JUGOSLOVENSKA DRŽAVNA GRANICA

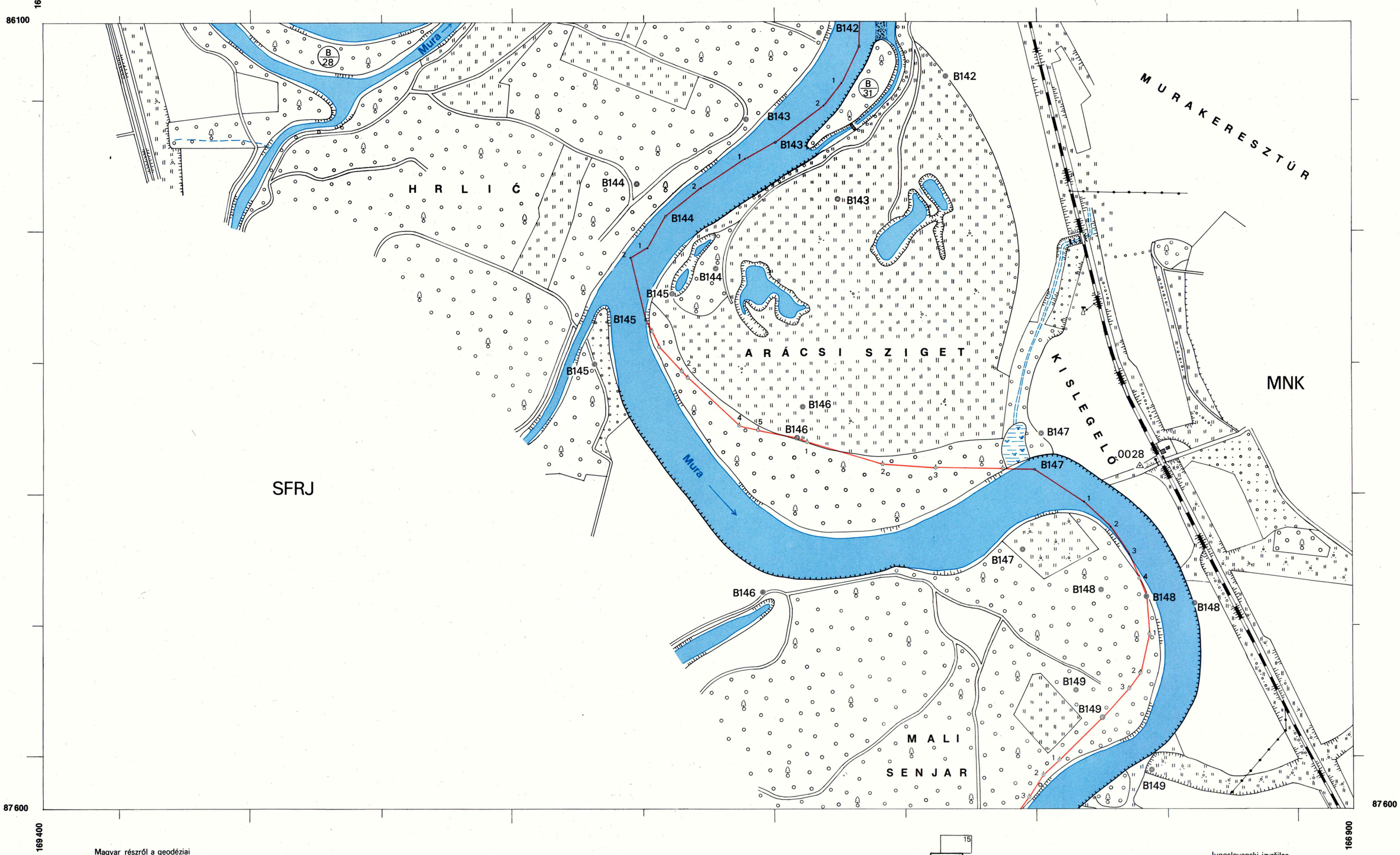

Magyar részről a geodéziai munkákat végezte:

Mészáros Tibor, okl. mérnök

Sokszorosítva: Budapesten 1981 évben
Umnoženo: u Budimpešti 1981 god.

MÉRETARÁNY:
RAZMERA: **1 : 5 000**

15
16
17

Jugoslovenski izvršilac geodetskih radova:

Dragomir Kosić

Potpukovnik
Dragomir Kosić geodeta

HATÁRTÉRKÉP
PLAN GRANICE

Térképszám
Broj plana **17**

HATÁRSZAKASZ
GRANIČNI ODSEK **B**

A B150 határjeltől a B157 határjelig
Od granične oznake B150 do B157

MAGYAR–JUGOSZLÁV ÁLLAMHATÁR
MAĐARSKO–JUGOSLOVENSKA DRŽAVNA GRANICA

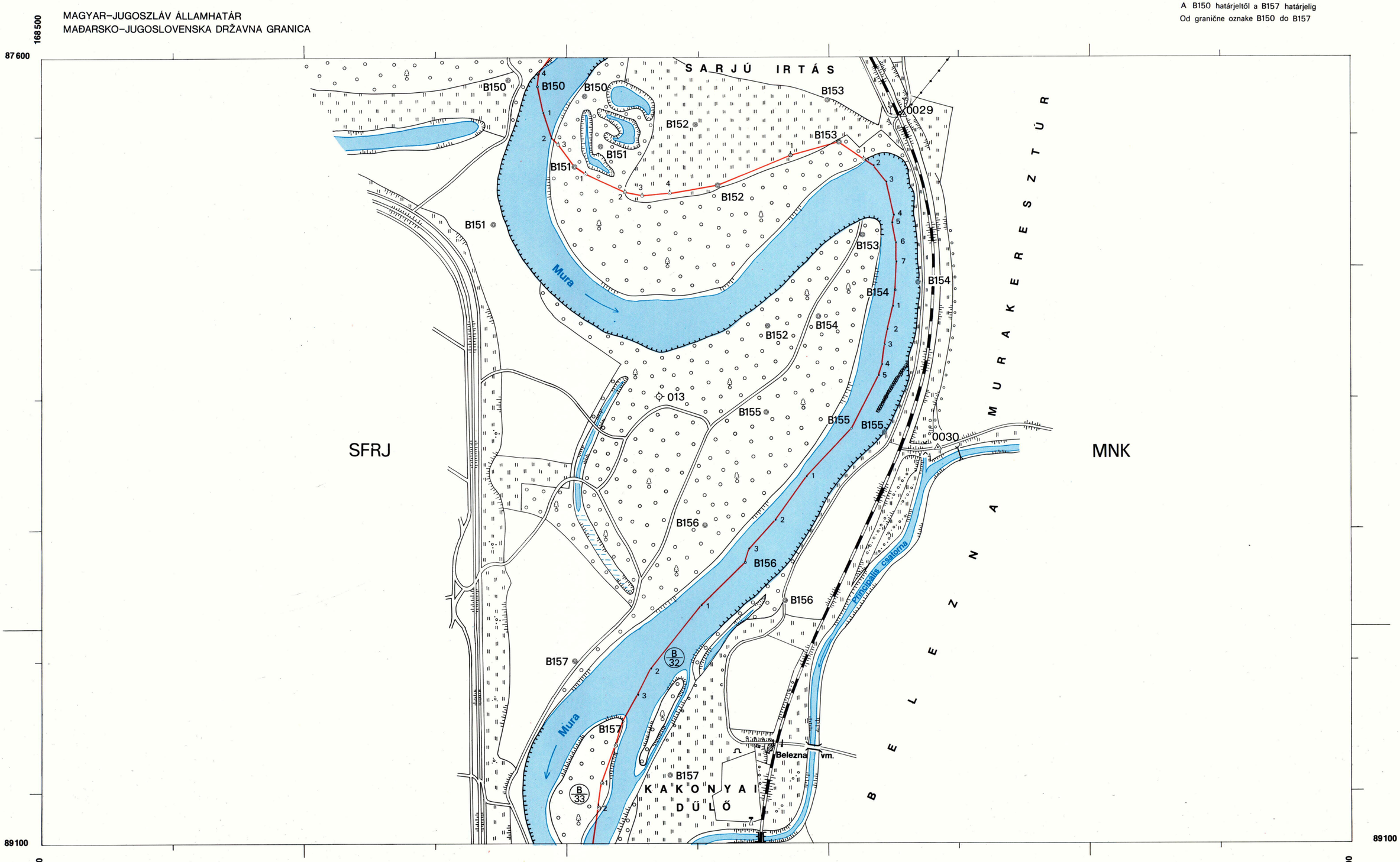

Magyar részről a geodéziai munkákat végezte:

Mészáros Tibor, okl. mérnök

Sokszorosítva: Budapesten 1981 évben
Umnoženo: u Budimpešti 1981 god.

MÉRETARÁNY:
RAZMERA: **1 : 5 000**

16
17
18

Jugoslovenski izvršilac geodetskih radova:

Potpukovnik
Dragomir Kosić, geodeta

HATÁRTÉRKÉP
PLAN GRANICE

Térképszám
Broj plana **18**

HATÁRSZAKASZ
GRANIČNI ODSEK **B**

A B157 határjeltől a B161 határjelig
Od granične oznake B157 do B161

MAGYAR–JUGOSZLÁV ÁLLAMHATÁR
MAĐARSKO–JUGOSLOVENSKA DRŽAVNA GRANICA

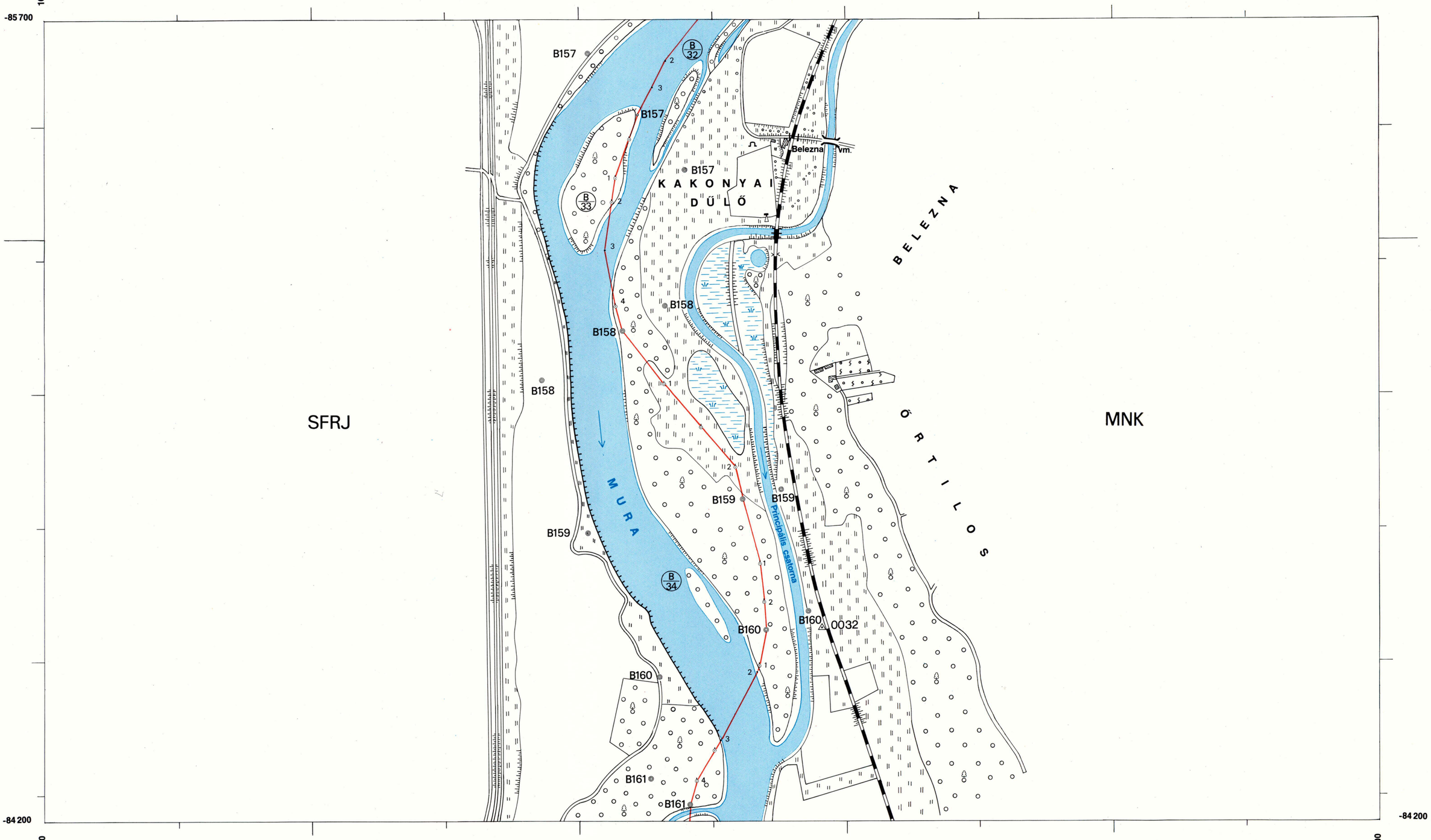

Magyar részről a geodéziai munkákat végezte:

Mészáros Tibor, okl. mérnök

Sokszorosítva: Budapesten 1981 évben
Umnoženo: u Budimpešti 1981 god.

MÉRETARÁNY:
RAZMERA: **1 : 5 000**

17
18
19

Jugoslovenski izvršilac geodetskih radova:

Potpukovnik
Dragomir Kosić, geodeta

HATÁRTÉRKÉP
PLAN GRANICE

Térképszám
Broj plana **19**

HATÁRSZAKASZ
GRANIČNI ODSEK **B**

A B162 határjeltől a B166 határjelig
Od granične oznake B162 do B166

MAGYAR–JUGOSZLÁV ÁLLAMHATÁR
MAĐARSKO–JUGOSLOVENSKA DRŽAVNA GRANICA

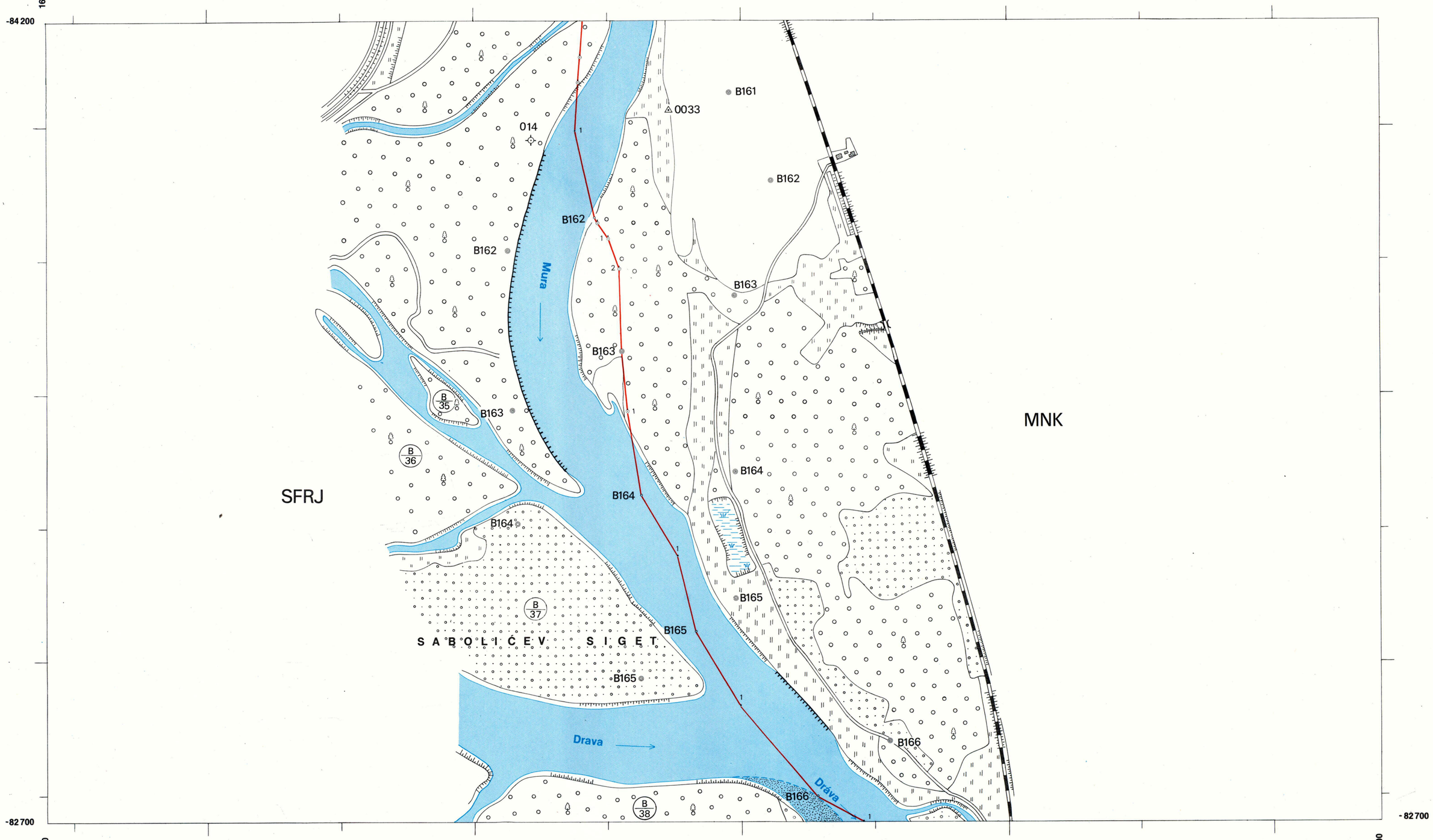

Magyar részről a geodéziai munkákat végezte:

Mészáros Tibor, okl. mérnök

Sokszorosítva: Budapesten 1981 évben
Umnoženo: u Budimpešti 1981 god.

MÉRETARÁNY:
RAZMERA: **1 : 5 000**

18
19
20

Jugoslovenski izvršilac geodetskih radova:

Potpukovnik
Dragomir Kosić geodeta

HATÁRTÉRKÉP
PLAN GRANICE

Térképszám
Broj plana **20**

HATÁRSZAKASZ
GRANIČNI ODSEK **B**

MAGYAR–JUGOSZLÁV ÁLLAMHATÁR
MAĐARSKO–JUGOSLOVENSKA DRŽAVNA GRANICA

A B166 határjeltől a B170 határjelig
Od granične oznake B166 do B170

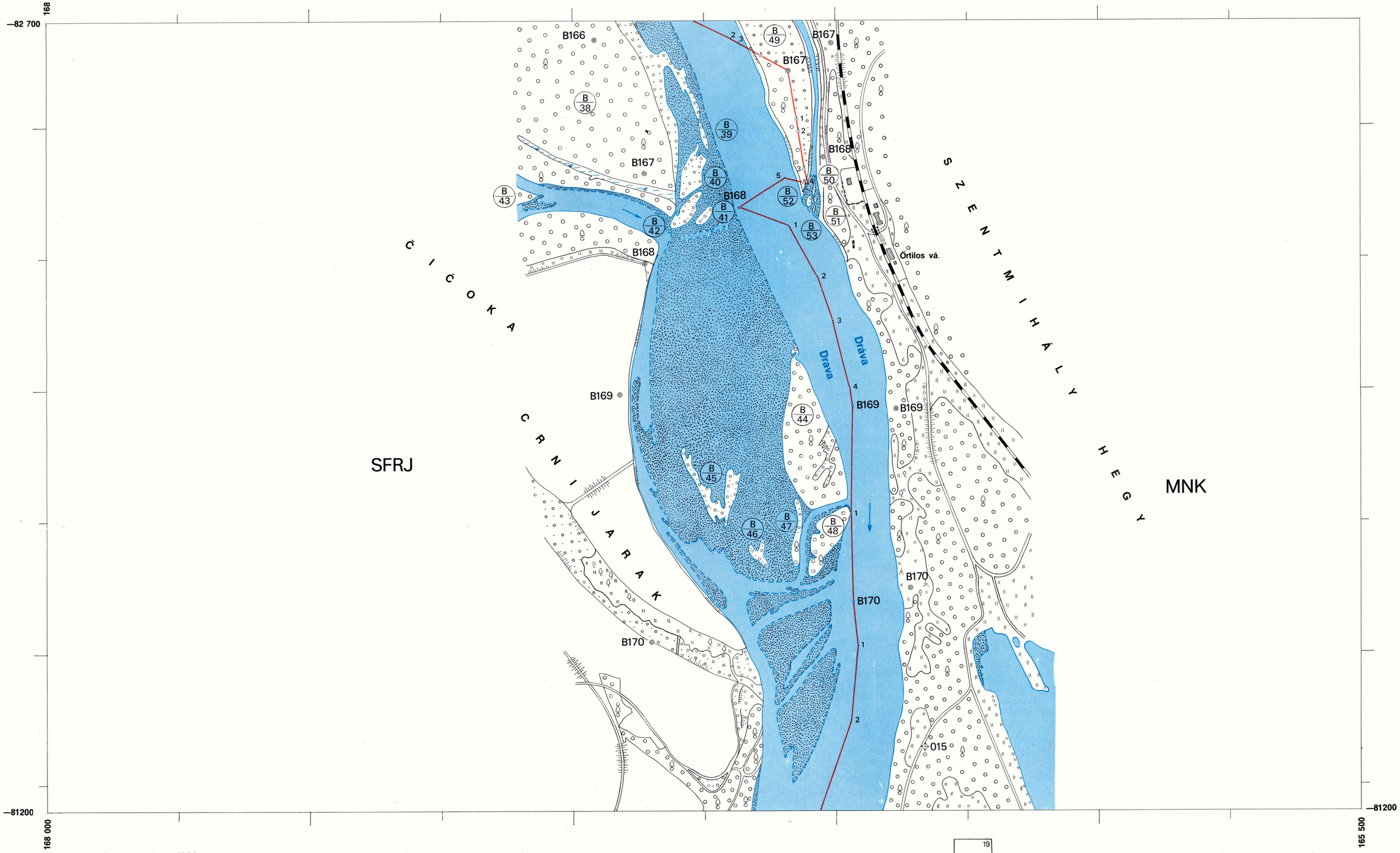

Magyar részről a geodéziai munkákat végezte:

Mészáros Tibor, okl. mérnök

Sokszorosítva: Budapesten 1981 évben
Umnoženo: u Budimpešti 1981 god.

MÉRETARÁNY:
RAZMERA: **1 : 5 000**

19
20
21

Jugoslovenski izvršilac geodetskih radova:

Potpukovnik
Dragomir Kosić geodeta

HATÁRTÉRKÉP
PLAN GRANICE

Térképszám
Broj plana **21**

HATÁRSZAKASZ
GRANIČNI ODSEK **B**

MAGYAR–JUGOSZLÁV ÁLLAMHATÁR
MAĐARSKO–JUGOSLOVENSKA DRŽAVNA GRANICA

A B171 határjeltől a B176 határjelig
Od granične oznake B171 do B176

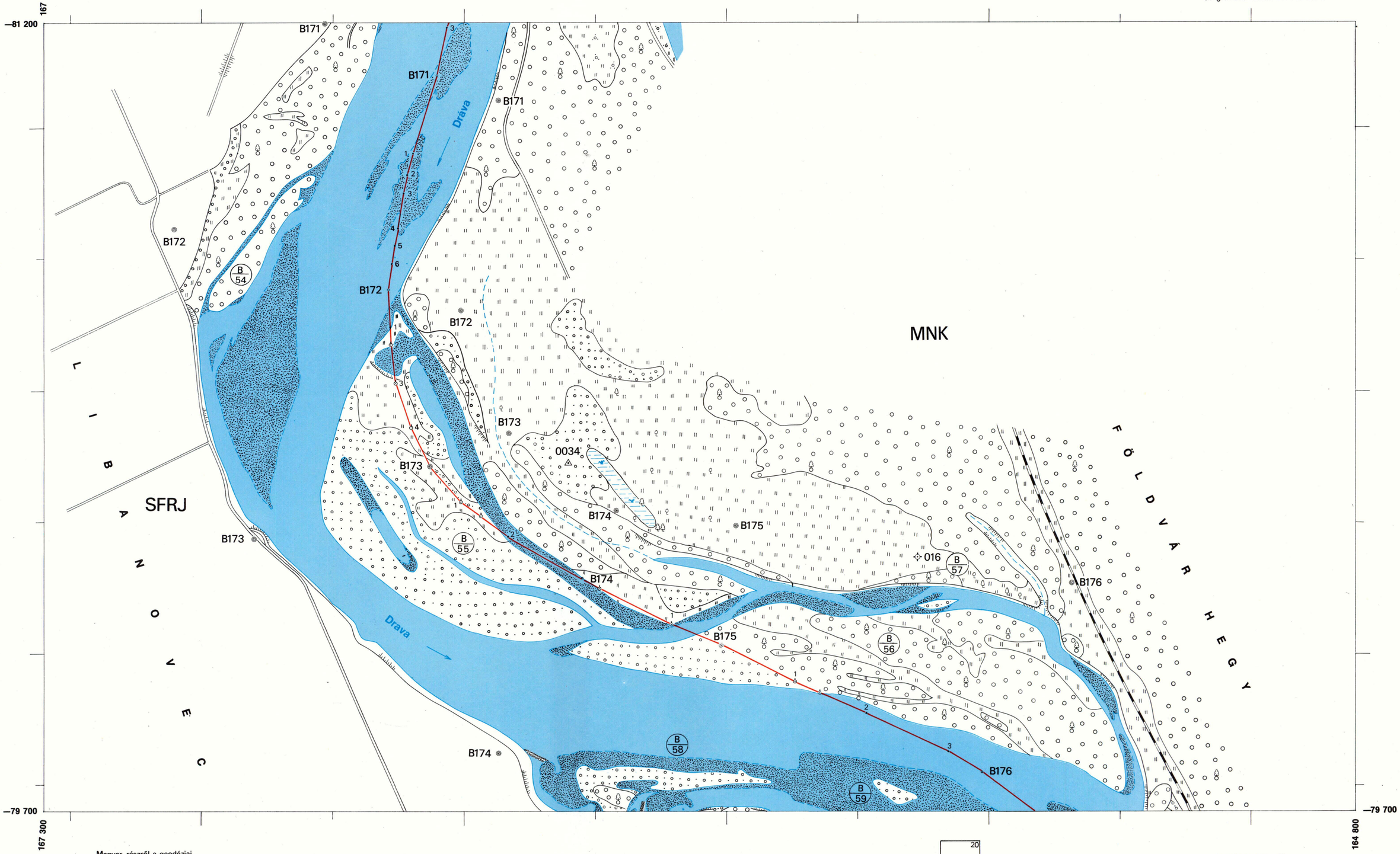

Magyar részről a geodéziai munkákat végezte:

Mészáros Tibor, okl. mérnök

Sokszorosítva: Budapesten 1981 évben
Umnoženo: u Budimpešti 1981 god.

MÉRETARÁNY:
RAZMERA: **1 : 5 000**

20
21
22

Jugoslovenski izvršilac geodetskih radova:

Dragomir Kosić

Potpukovnik
Dragomir Kosić, geodeta

HATÁRTÉRKÉP
PLAN GRANICE

Térképszám
Broj plana **22**

HATÁRSZAKASZ
GRANIČNI ODSEK **B**

A B177 határjeltől a B181 határjelig
Od granične oznake B177 do B181

MAGYAR–JUGOSZLÁV ÁLLAMHATÁR
MAĐARSKO–JUGOSLOVENSKA DRŽAVNA GRANICA

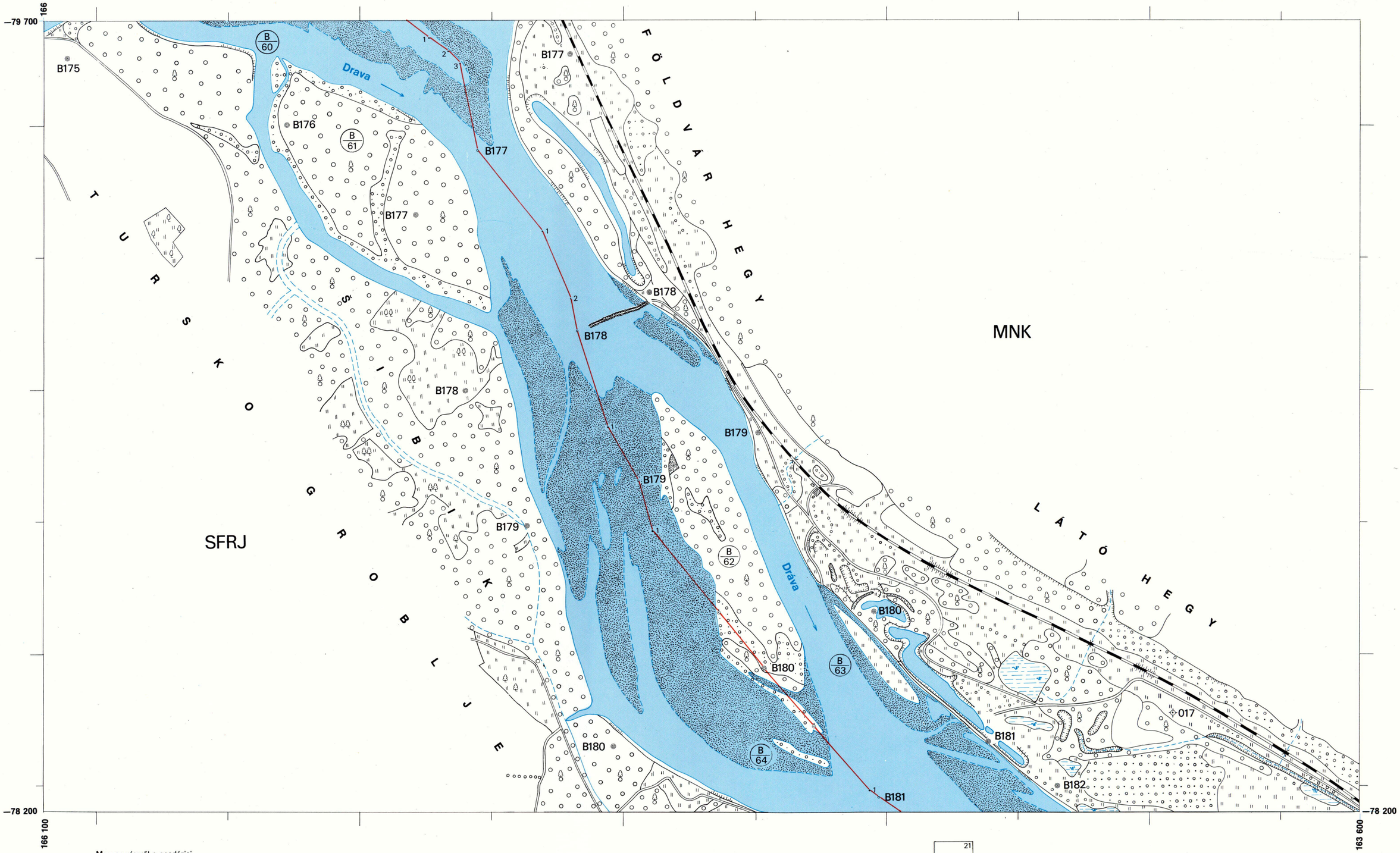

Magyar részről a geodéziai munkákat végezte:

Mészáros Tibor, okl. mérnök

Sokszorosítva: Budapesten 1981 évben
Umnoženo: u Budimpešti 1981 god.

MÉRETARÁNY:
RAZMERA: **1 : 5 000**

21
22
23

Jugoslovenski izvršilac geodetskih radova:

Potpukovnik
Dragomir Kosić, geodeta

HATÁRTÉRKÉP
PLAN GRANICE

Térképszám
Broj plana **23**

HATÁRSZAKASZ
GRANIČNI ODSEK **B**

MAGYAR–JUGOSZLÁV ÁLLAMHATÁR
MAĐARSKO–JUGOSLOVENSKA DRŽAVNA GRANICA

A B182 határjeltől a B186 határjelig
Od granične oznake B182 do B186

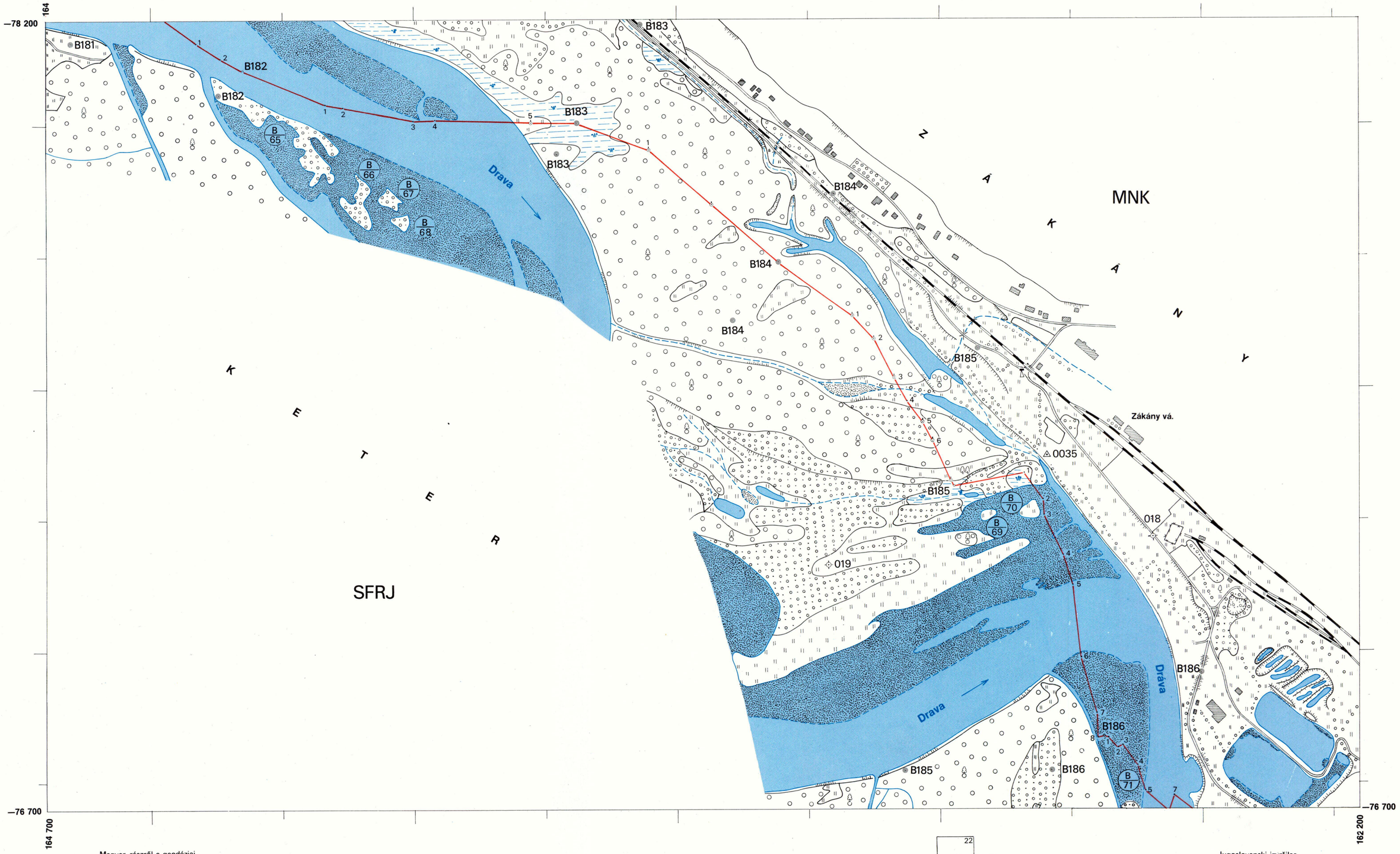

Magyar részről a geodéziai munkákat végezte:

Mészáros Tibor, okl. mérnök

Sokszorosítva: Budapesten 1981 évben
Umnoženo: u Budimpešti 1981. god.

MÉRETARÁNY:
RAZMERA: **1 : 5 000**

22
23
24

Jugoslovenski izvršilac geodetskih radova:

Dragomir Kosić

Potpukovnik
Dragomir Kosić geodeta

HATÁRTÉRKÉP
PLAN GRANICE

Térképszám
Broj plana **24**

HATÁRSZAKASZ
GRANIČNI ODSEK **B**

MAGYAR–JUGOSZLÁV ÁLLAMHATÁR
MAĐARSKO–JUGOSLOVENSKA DRŽAVNA GRANICA

A B187 határjeltől a B189 határjelig
Od granične oznake B187 do B189

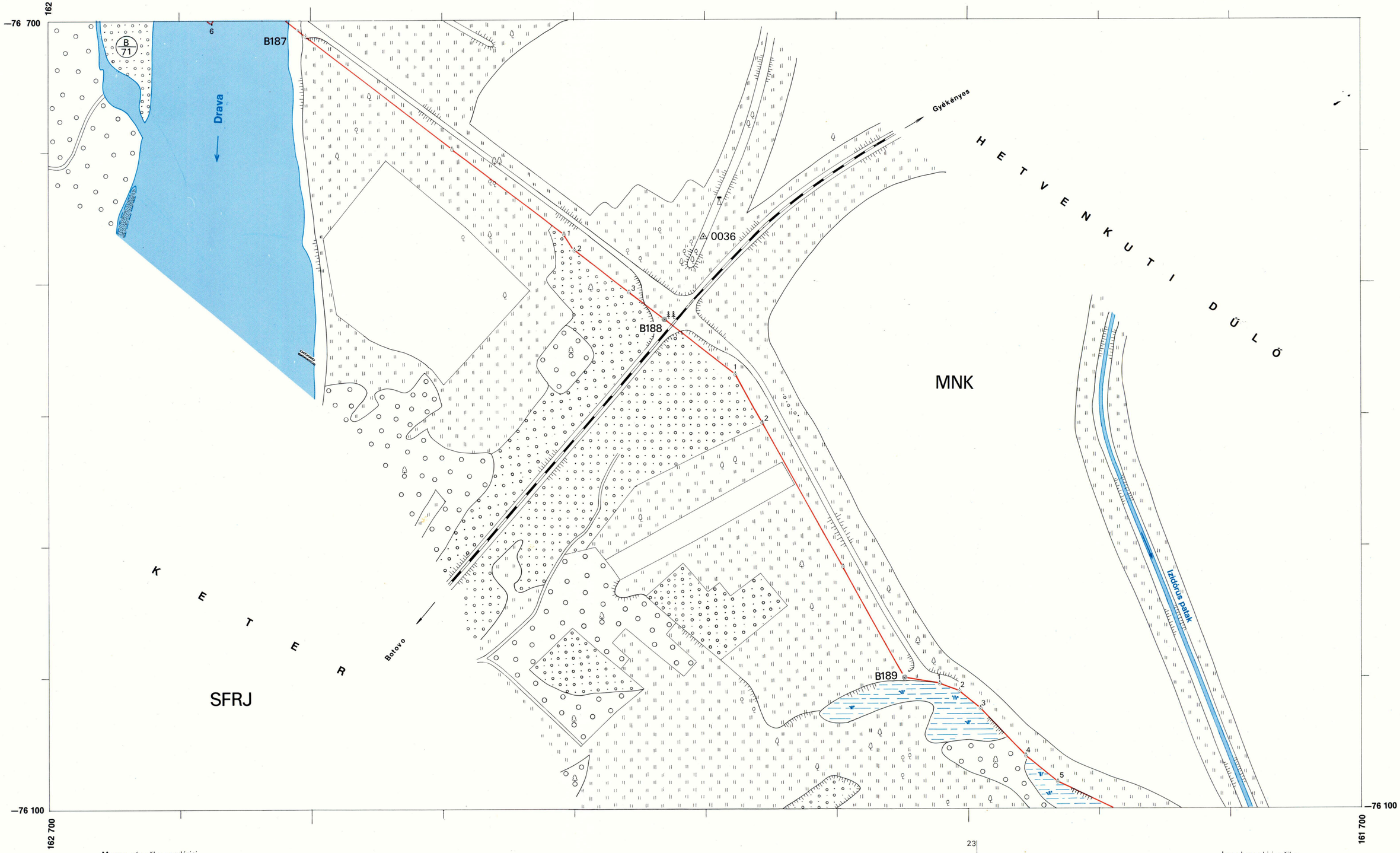

Magyar részről a geodéziai munkákat végezte:

Mészáros Tibor, okl. mérnök

Sokszorosítva: Budapesten 1981 évben
Umnoženo: u Budimpešti 1981 god.

MÉRETARÁNY:
RAZMERA: **1 : 2 000**

23
24
25

Jugoslovenski izvršilac geodetskih radova:

Dragomir Kosić

Potpukovnik
Dragomir Kosić, geodeta

HATÁRTÉRKÉP
PLAN GRANICE

Térképszám
Broj plana **25**

HATÁRSZAKASZ
GRANIČNI ODSEK **B**

MAGYAR–JUGOSZLÁV ÁLLAMHATÁR
MAĐARSKO–JUGOSLOVENSKA DRŽAVNA GRANICA

A B190 határjeltől a B193 határjelig
Od granične oznake B190 do B193

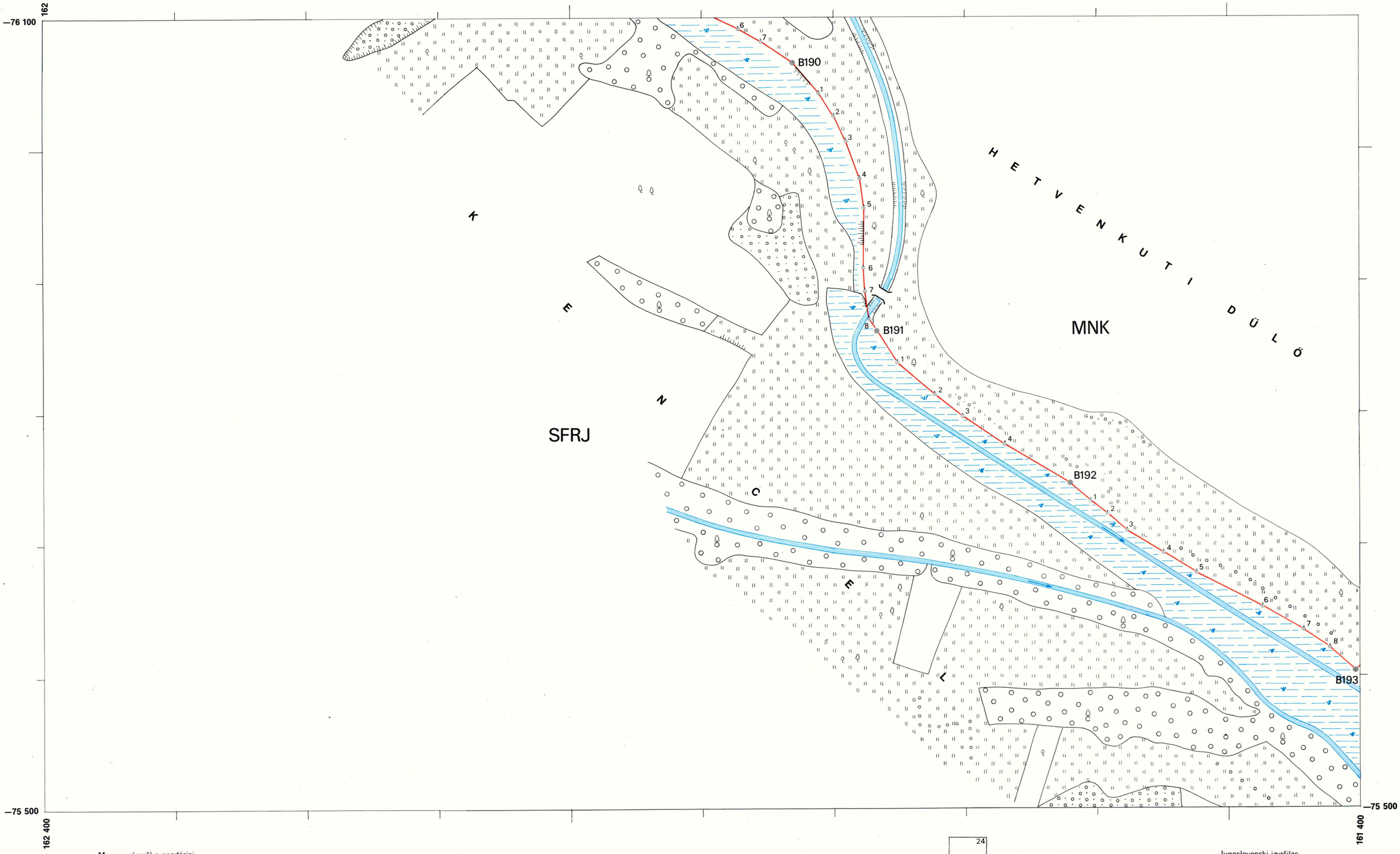

Magyar részről a geodéziai munkákat végezte:

Mészáros Tibor, okl. mérnök

Sokszorosítva: Budapesten 1981 évben
Umnoženo: u Budimpešti 1981 god.

MÉRETARÁNY:
RAZMERA: **1 : 2 000**

24
25 26

Jugoslovenski izvršilac geodetskih radova:

Dragomir Kosić

Potpukovnik
Dragomir Kosić, geodeta

HATÁRTÉRKÉP
PLAN GRANICE

Térképszám
Broj plana **26**

HATÁRSZAKASZ
GRANIČNI ODSEK **B**

MAGYAR–JUGOSZLÁV ÁLLAMHATÁR
MAĐARSKO–JUGOSLOVENSKA DRŽAVNA GRANICA

A B194 határjeltől a B200 határjelig
Od granične oznake B194 do B200

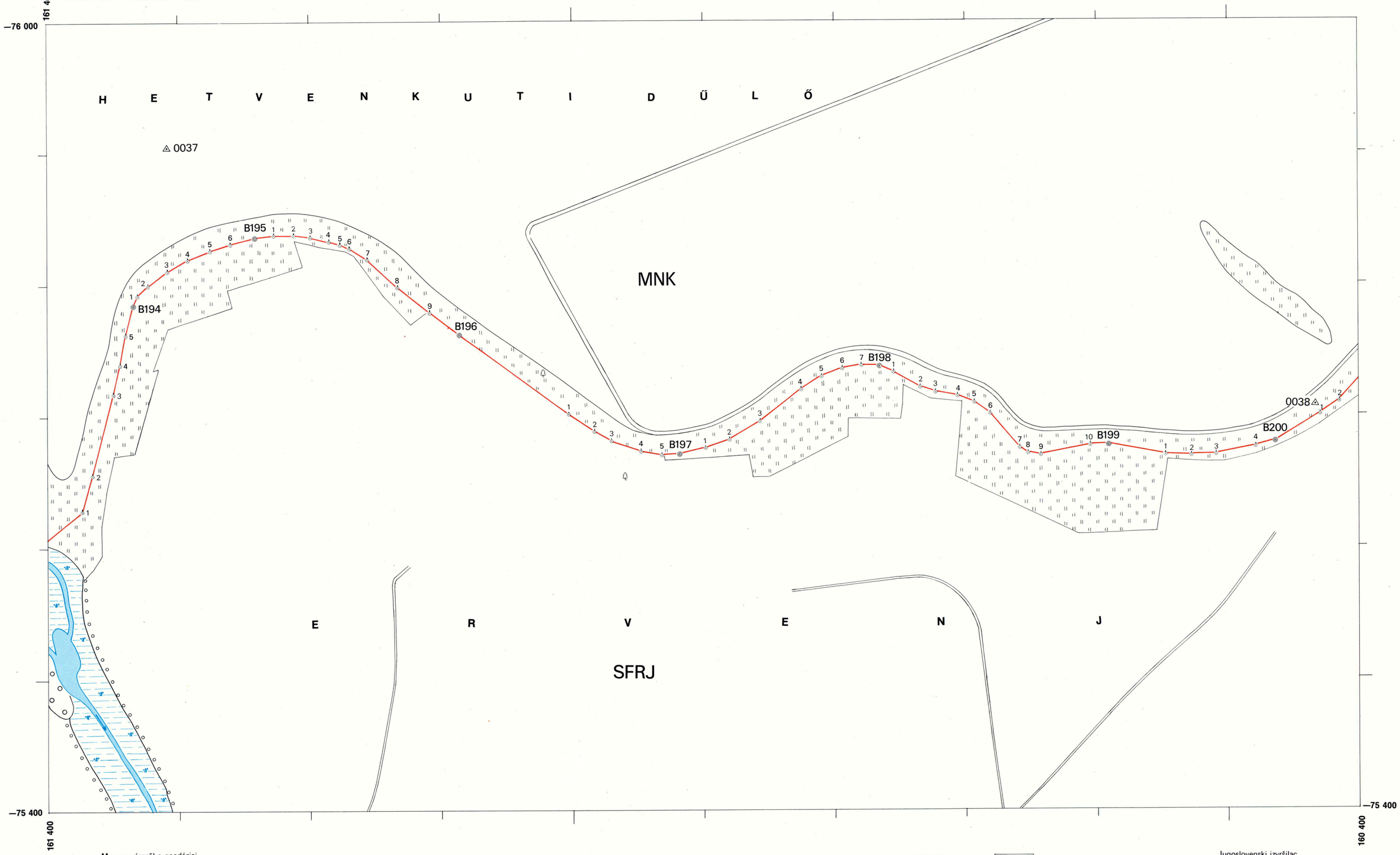

Magyar részről a geodéziai munkákat végezte:

Mészáros Tibor, okl. mérnök

Sokszorosítva: Budapesten 1981 évben
Umnoženo u Budimpešti 1981 god.

MÉRETARÁNY:
RAZMERA: **1 : 2 000**

25	26	27

Jugoslovenski izvršilac geodetskih radova:

Potpukovnik
Dragomir Kosić, geodeta

HATÁRTÉRKÉP
PLAN GRANICE

Térképszám
Broj plana **27**

HATÁRSZAKASZ
GRANIČNI ODSEK **B**

MAGYAR–JUGOSZLÁV ÁLLAMHATÁR
MAĐARSKO–JUGOSLOVENSKA DRŽAVNA GRANICA

A B201 határjeltől a B206 határjelig
Od granične oznake B201 do B206

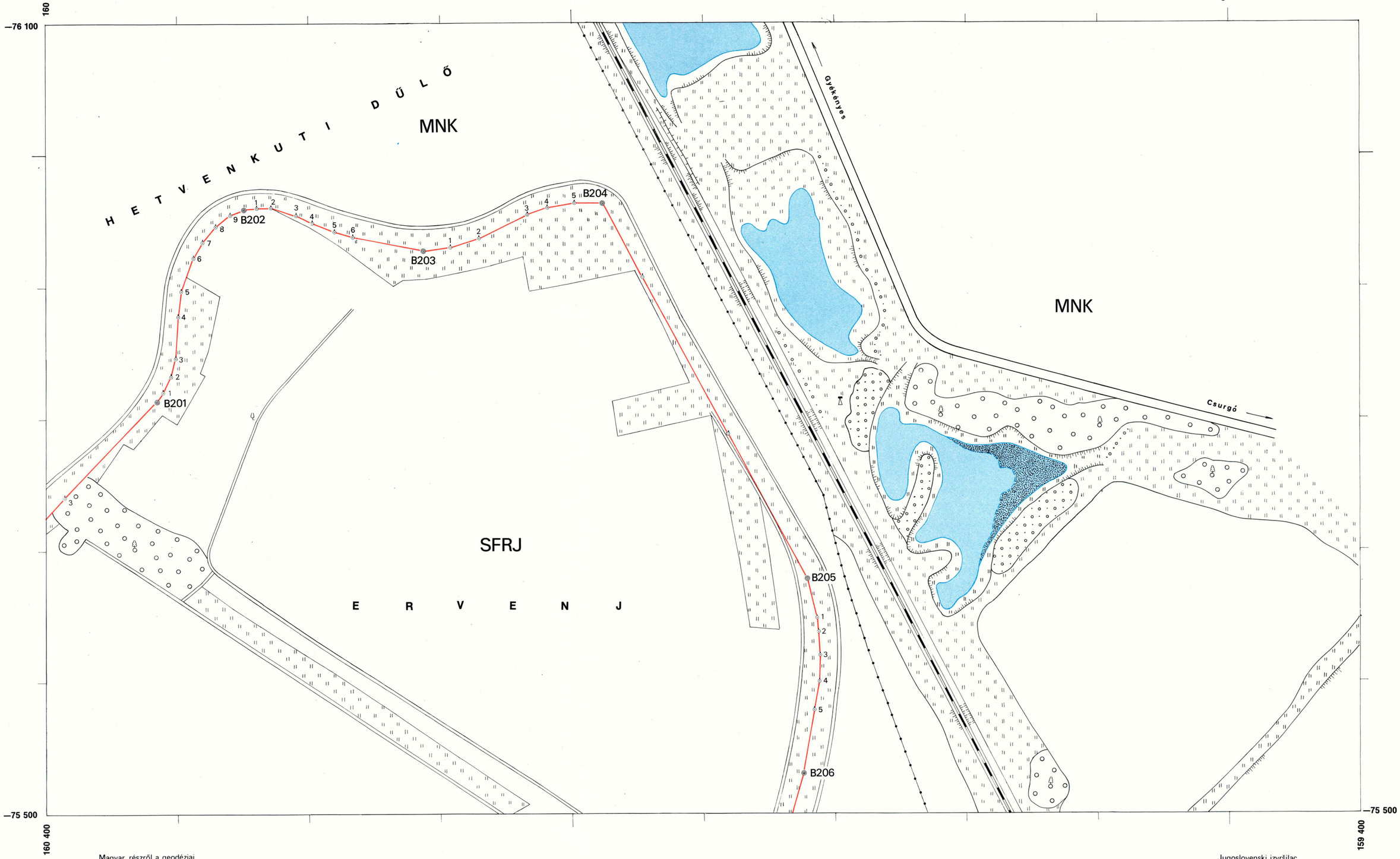

Magyar részről a geodéziai munkákat végezte:

Mészáros Tibor, okl. mérnök

Sokszorosítva: Budapesten 1981 évben
Umnoženo: u Budimpešti 1981 god.

MÉRETARÁNY:
RAZMERA: **1 : 2 000**

26	27
	28

Jugoslovenski izvršilac geodetskih radova:

Potpukovnik
Dragomir Kosić, geodeta

HATÁRTÉRKÉP
PLAN GRANICE

Térképszám
Broj plana **28**

HATÁRSZAKASZ
GRANIČNI ODSEK **B**

MAGYAR–JUGOSZLÁV ÁLLAMHATÁR
MAĐARSKO–JUGOSLOVENSKA DRŽAVNA GRANICA

A B207 határjeltől a B212 határjelig
Od granične oznake B207 do B212

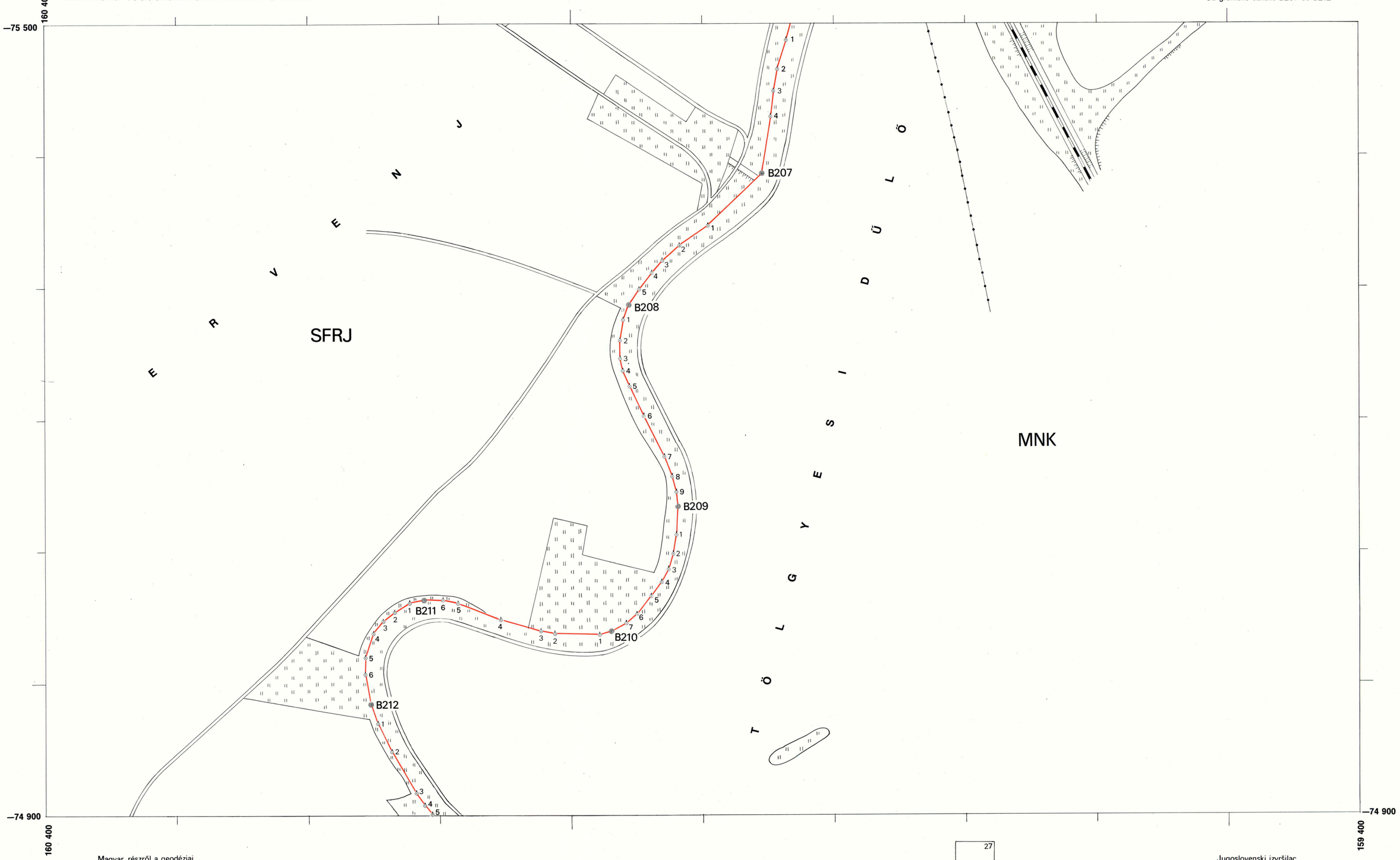

Magyar részről a geodéziai munkákat végezte:

Mészáros Tibor, okl. mérnök

Sokszorosítva: Budapesten 1981 évben
Umnoženo: u Budimpešti 1981 god.

MÉRETARÁNY:
RAZMERA: **1 : 2 000**

27
28
29

Jugoslovenski izvršilac geodetskih radova:

Potpukovnik
Dragomir Kosić, geodeta

HATÁRTÉRKÉP
PLAN GRANICE

Térképszám
Broj plana **29**

HATÁRSZAKASZ
GRANIČNI ODSEK **B**

MAGYAR–JUGOSZLÁV ÁLLAMHATÁR
MAĐARSKO–JUGOSLOVENSKA DRŽAVNA GRANICA

A B213 határjeltől a B218 határjelig
Od granične oznake B213 do B218

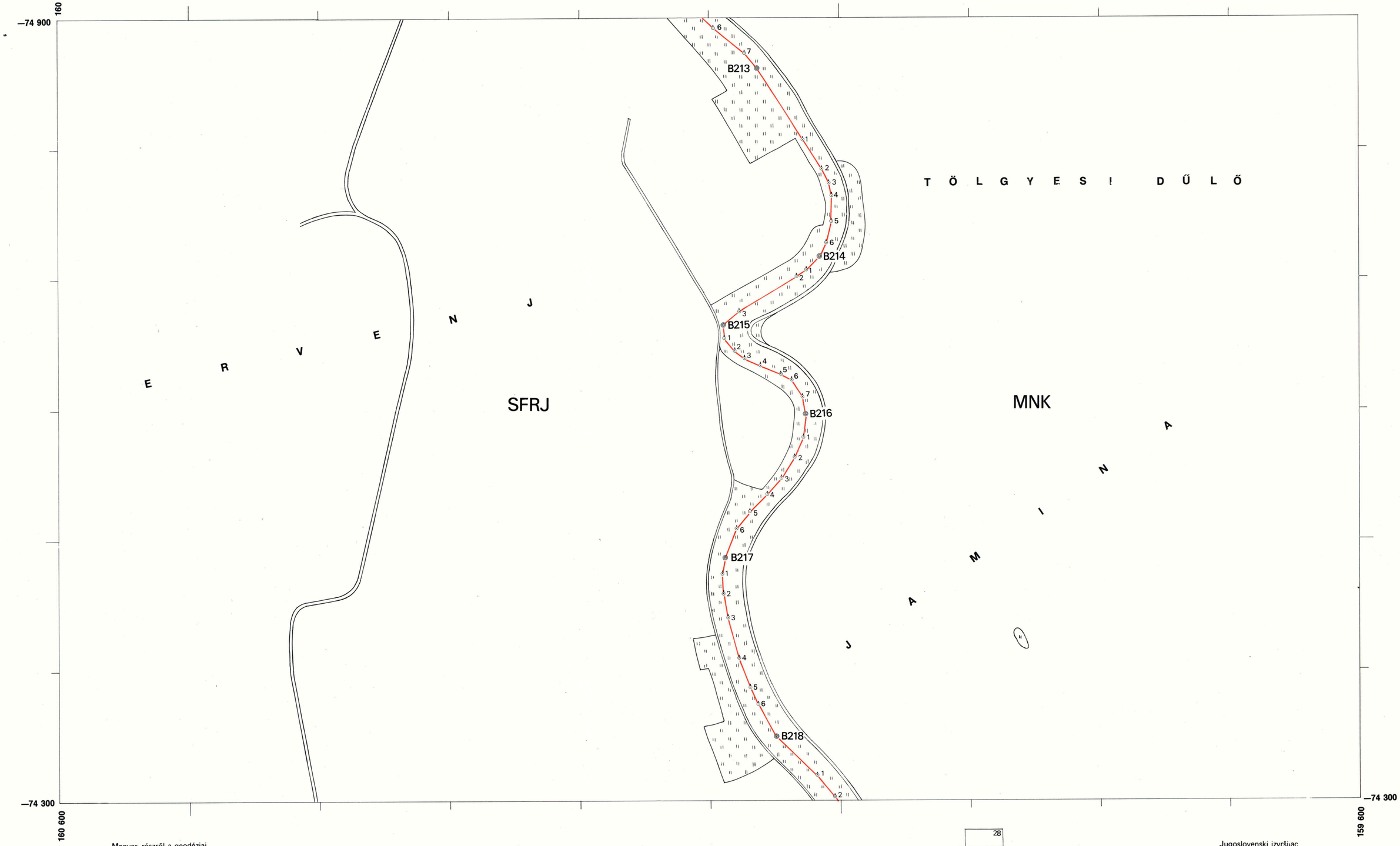

Magyar részről a geodéziai munkákat végezte:

Mészáros Tibor, okl. mérnök

Sokszorosítva: Budapesten 1981 évben
Umnoženo: u Budimpešti 1981 god.

MÉRETARÁNY:
RAZMERA: **1 : 2 000**

28
29
30

Jugoslovenski izvršiac geodetskih radova:

Potpukovnik
Dragomir Kosić, geodeta

HATÁRTÉRKÉP
PLAN GRANICE

Térképszám
Broj plana **30**

HATÁRSZAKASZ
GRANIČNI ODSEK **B**

MAGYAR–JUGOSZLÁV ÁLLAMHATÁR
MAĐARSKO–JUGOSLOVENSKA DRŽAVNA GRANICA

A B219 határjeltől a B224 határjelig
Od granične oznake B219 do B224

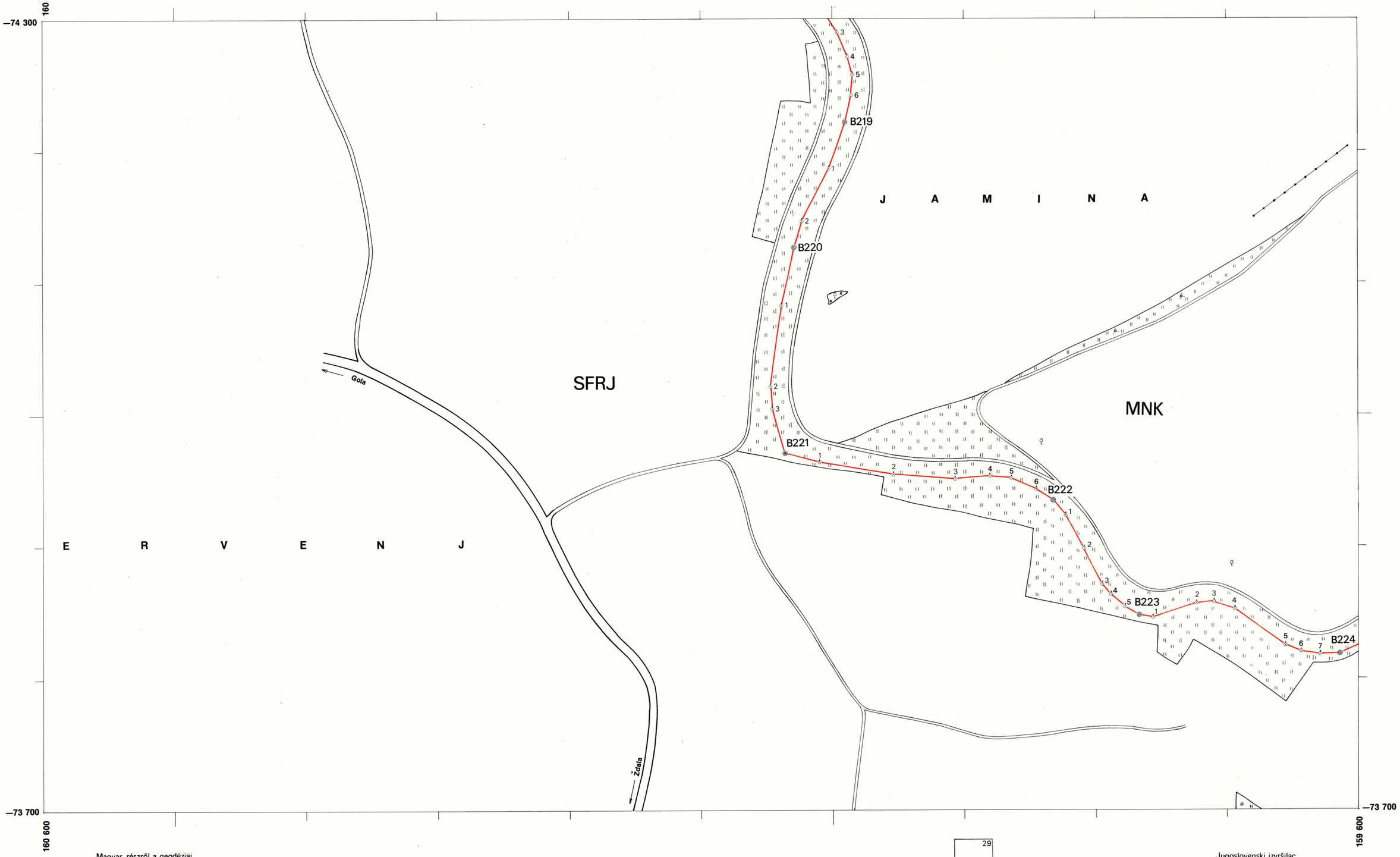

Magyar részről a geodéziai munkákat végezte:

Mészáros Tibor, okl. mérnök

Sokszorosítva: Budapesten 1981 évben
Umnoženo: u Budimpešti 1981 god.

MÉRETARÁNY:
RAZMERA: **1 : 2 000**

29
30
31

Jugoslovenski izvršilac geodetskih radova:

Potpukovnik
Dragomir Kosić, geodeta

HATÁRTÉRKÉP
PLAN GRANICE

Térképszám
Broj plana **31**

HATÁRSZAKASZ
GRANIČNI ODSEK **B**

MAGYAR–JUGOSZLÁV ÁLLAMHATÁR
MAĐARSKO–JUGOSLOVENSKA DRŽAVNA GRANICA

A B225 határjeltől a B235 határjelig
Od granične oznake B225 do B235

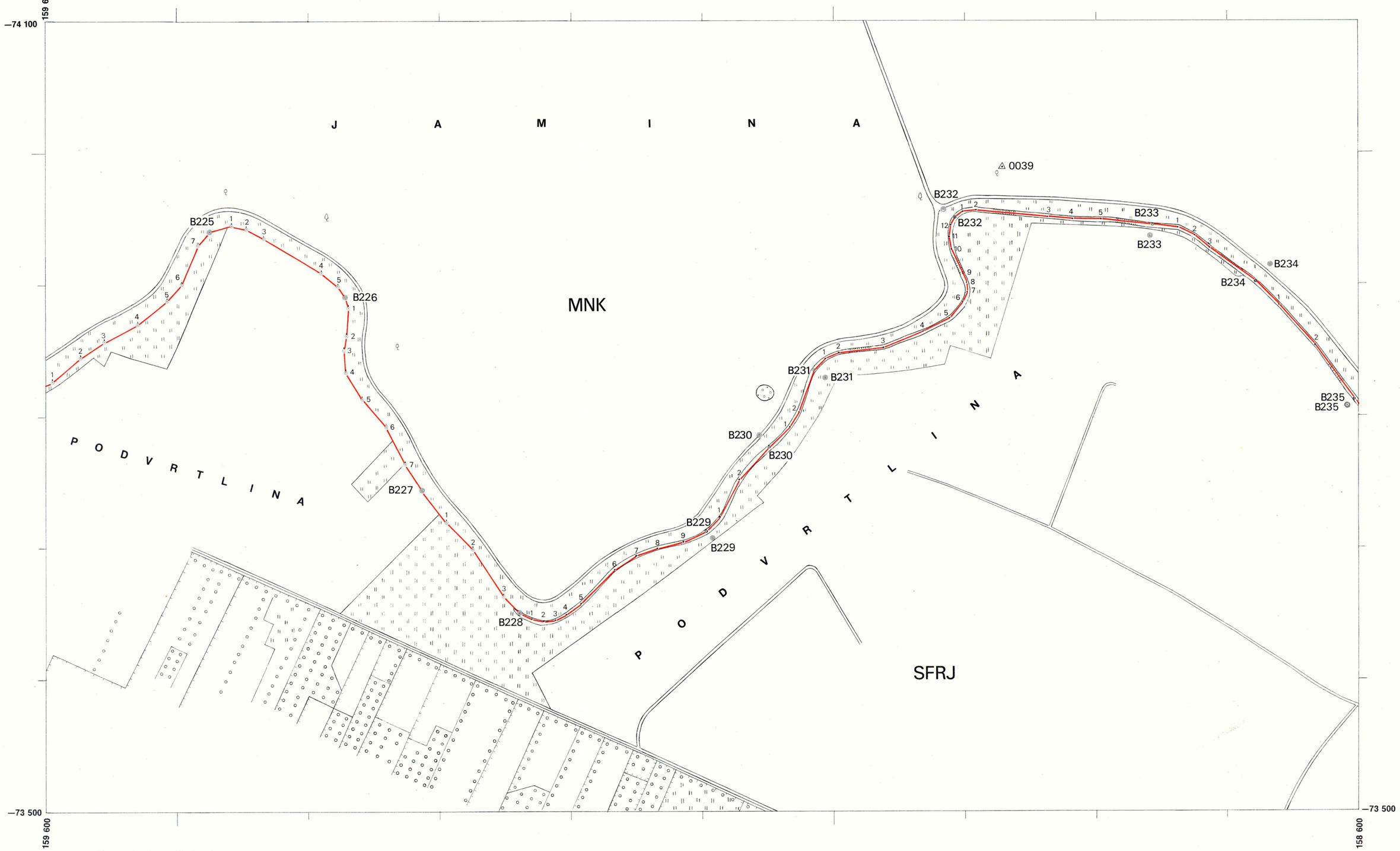

Magyar részről a geodéziai munkákat végezte:

Mészáros Tibor, okl. mérnök

Sokszorosítva: Budapesten 1981 évben
Umnoženo u Budimpešti 1981 god.

MÉRETARÁNY:
RAZMERA: **1 : 2 000**

30 31 32

Jugoslovenski izvršilac geodetskih radova:

Potpukovnik
Dragomir Kosić, geodeta

HATÁRTÉRKÉP
PLAN GRANICE

Térképszám
Broj plana **32**

HATÁRSZAKASZ
GRANIČNI ODSEK **B**

MAGYAR–JUGOSZLÁV ÁLLAMHATÁR
MAĐARSKO–JUGOSLOVENSKA DRŽAVNA GRANICA

A B236 határjeltől a B247 határjelig
Od granične oznake B236 do B247

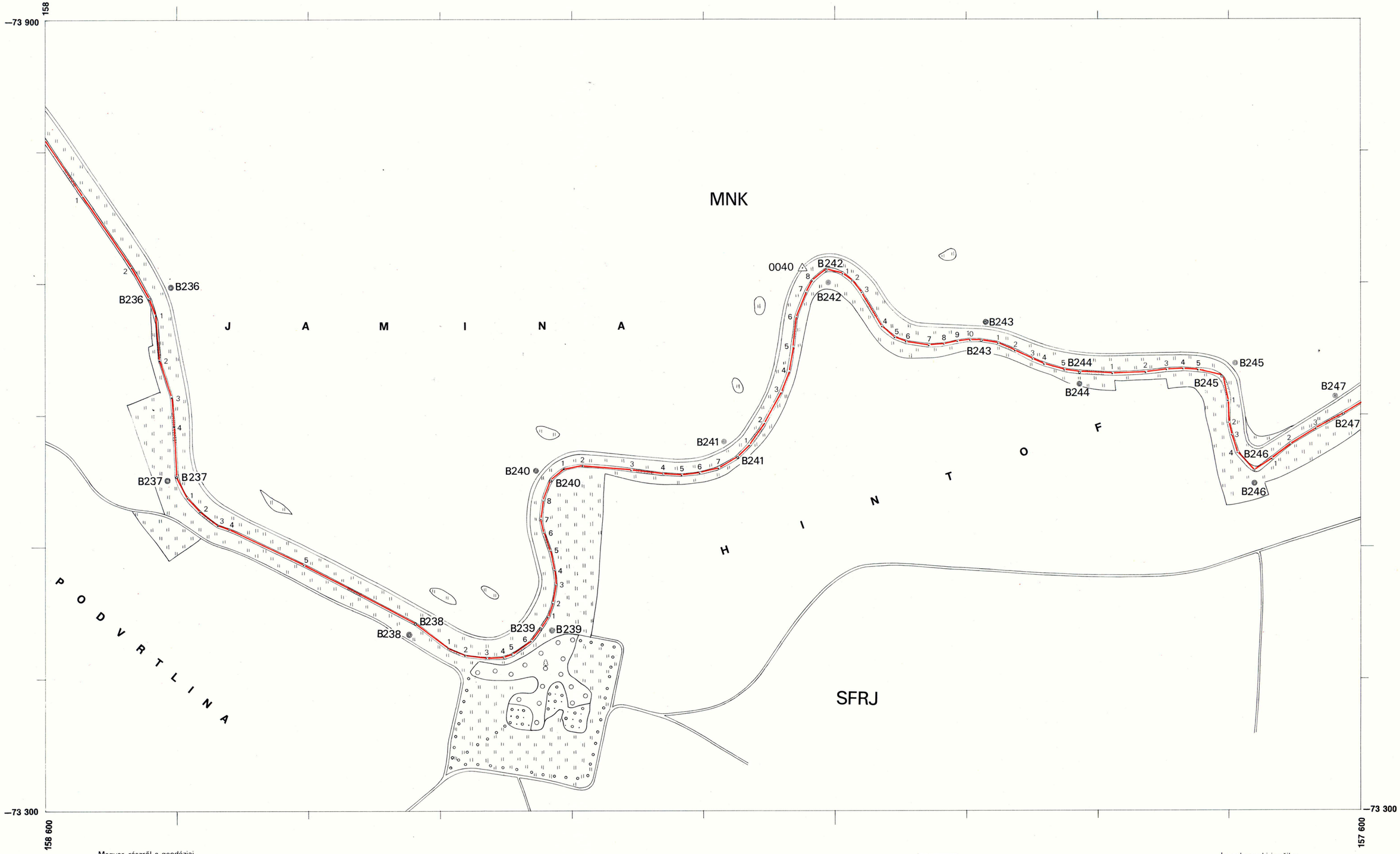

Magyar részről a geodéziai munkákat végezte:

Mészáros Tibor, okl. mérnök

Sokszorosítva: Budapesten 1981 évben
Umnoženo: u Budimpešti 1981 god.

MÉRETARÁNY:
RAZMERA: **1 : 2 000**

31 32 33

Jugoslovenski izvršilac geodetskih radova.

Potpukovnik
Dragomir Kosić, geodeta

HATÁRTÉRKÉP
PLAN GRANICE

Térképszám
Broj plana **33**

HATÁRSZAKASZ
GRANIČNI ODSEK **B**

MAGYAR–JUGOSZLÁV ÁLLAMHATÁR
MAĐARSKO–JUGOSLOVENSKA DRŽAVNA GRANICA

A B248 határjeltől a B254 határjelig
Od granične oznake B248 do B254

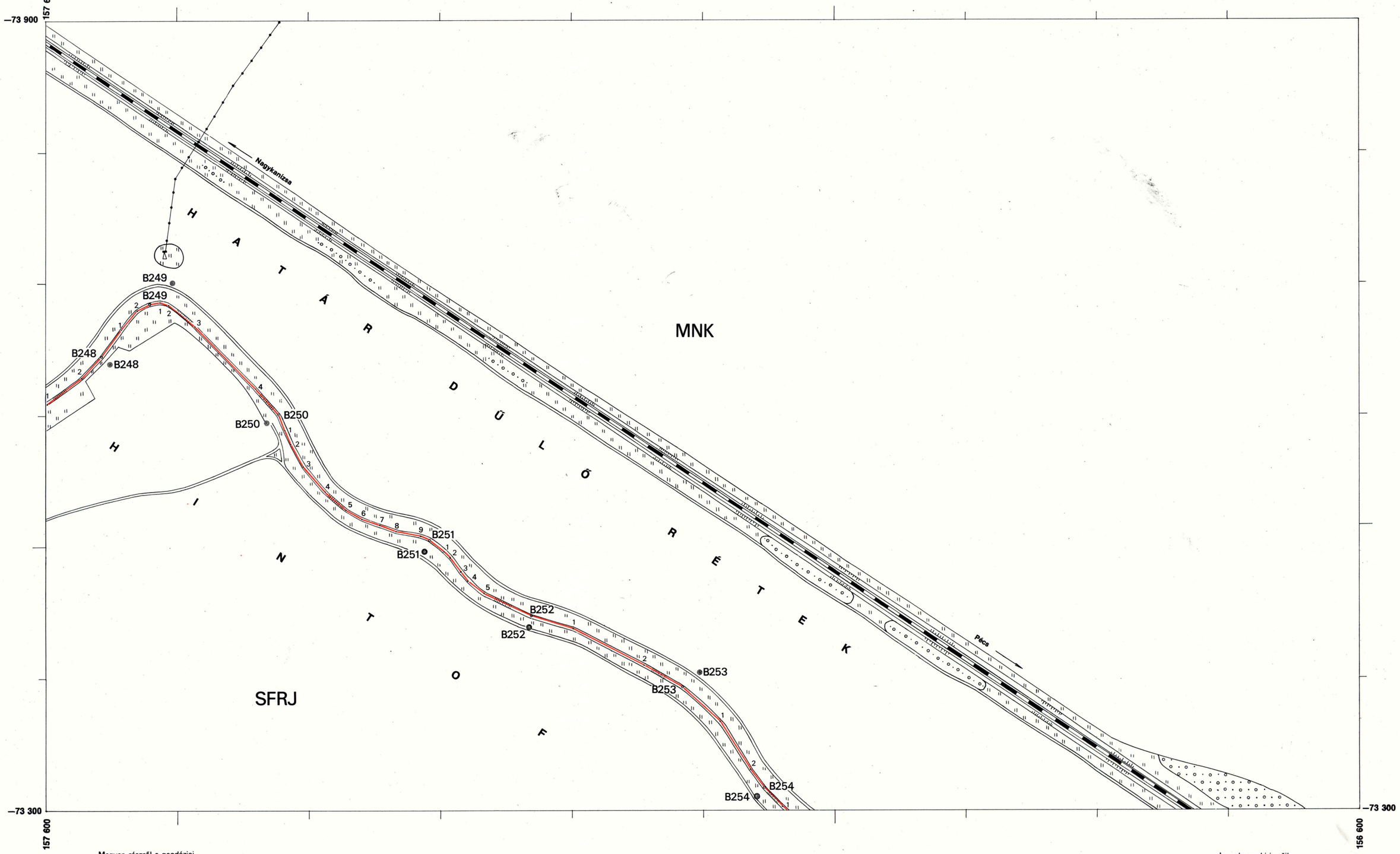

Magyar részről a geodéziai munkákat végezte:

Mészáros Tibor, okl. mérnök

Sokszorosítva: Budapesten 1981 évben
Umnoženo: u Budimpešti 1981 god.

MÉRETARÁNY:
RAZMERA: **1 : 2000**

32	33
	34

Jugoslovenski izvršilac geodetskih radova:

Potpukovnik
Dragomir Kosić, geodeta

HATÁRTÉRKÉP
PLAN GRANICE

Térképszám
Broj plana **34**

HATÁRSZAKASZ
GRANIČNI ODSEK **B**

MAGYAR–JUGOSZLÁV ÁLLAMHATÁR
MAĐARSKO–JUGOSLOVENSKA DRŽAVNA GRANICA

A B255 határjeltől a B260 határjelig
Od granične oznake B255 do B260

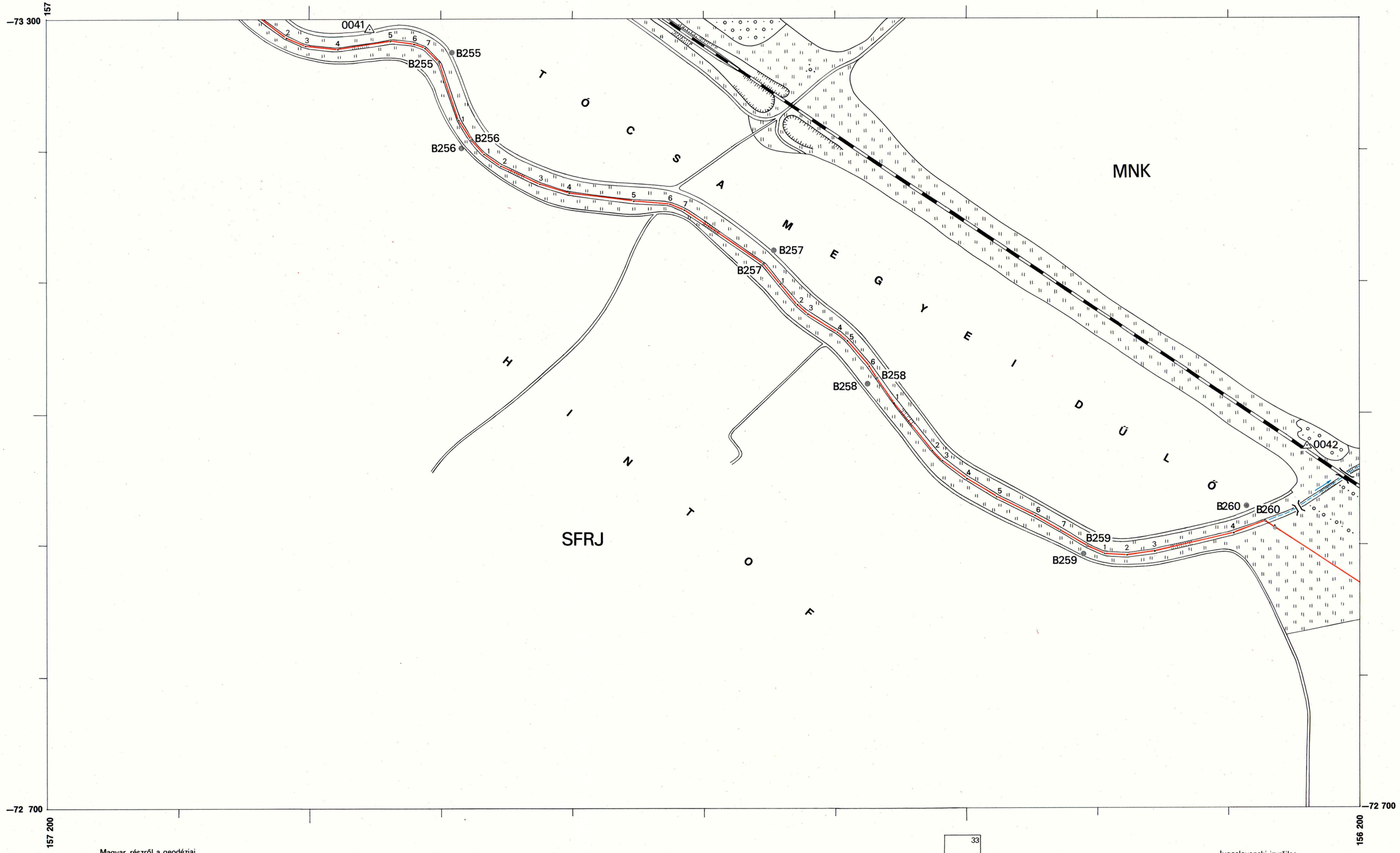

Magyar részről a geodéziai munkákat végezte:

Mészáros Tibor, okl. mérnök

Sokszorosítva: Budapesten 1981 évben
Umnoženo u Budimpešti 1981 god.

MÉRETARÁNY:
RAZMERA: **1 : 2 000**

33
34
35

Jugoslovenski izvršilac geodetskih radova:

Potpukovnik
Dragomir Kosić, geodeta

HATÁRTÉRKÉP
PLAN GRANICE

Térképszám
Broj plana **35**

HATÁRSZAKASZ
GRANIČNI ODSEK **B**

MAGYAR–JUGOSZLÁV ÁLLAMHATÁR
MAĐARSKO–JUGOSLOVENSKA DRŽAVNA GRANICA

A B261 határjeltől a B266 határjelig
Od granične oznake B261 do B266

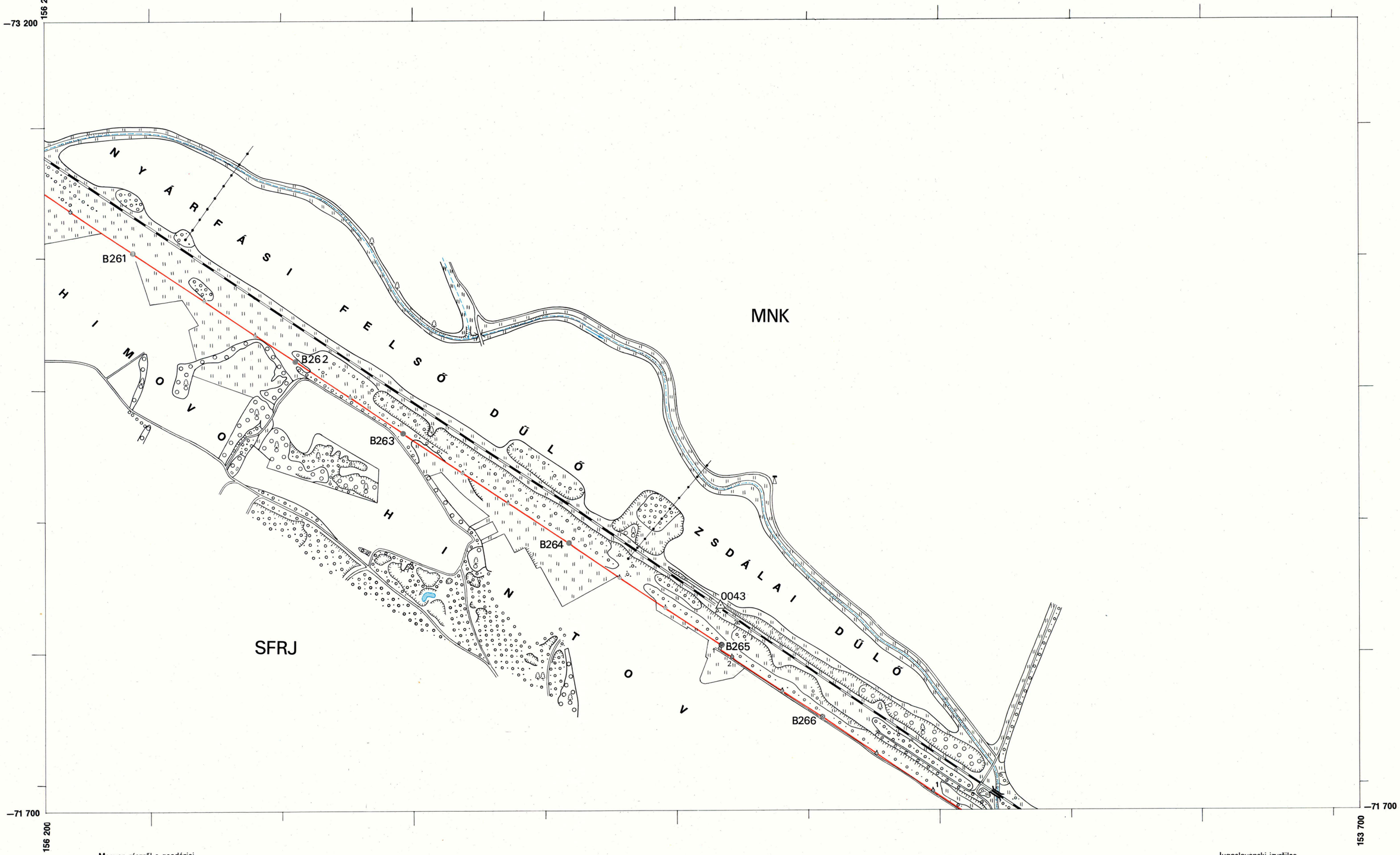

Magyar részről a geodéziai munkákat végezte:

Mészáros Tibor, okl. mérnök

Sokszorosítva: Budapesten 1981 évben
Umnoženo: u Budimpešti 1981 god.

MÉRETARÁNY:
RAZMERA: **1 : 5000**

34 35 36

Jugoslovenski izvršilac geodetskih radova:

Dragomir Kosić

Potpukovnik
Dragomir Kosić geodéta

HATÁRTÉRKÉP
PLAN GRANICE

Térképszám
Broj plana **36**

HATÁRSZAKASZ
GRANIČNI ODSEK **B**

MAGYAR–JUGOSZLÁV ÁLLAMHATÁR
MAĐARSKO–JUGOSLOVENSKA DRŽAVNA GRANICA

A B267 határjeltől a B280 határjelig
Od granične oznake B267 do B280

Magyar részről a geodéziai munkákat végezte:

Mészáros Tibor, okl. mérnök

Sokszorosítva: Budapesten 1981 évben
Umnoženo: u Budimpešti 1981 god.

MÉRETARÁNY:
RAZMERA: **1 : 5 000**

35
36
37

Jugoslovenski izvršilac geodetskih radova:

Potpukovnik
Dragomir Kosić, geodeta

HATÁRTÉRKÉP
PLAN GRANICE

Térképszám
Broj plana **37**

HATÁRSZAKASZ
GRANIČNI ODSEK **B**

MAGYAR–JUGOSZLÁV ÁLLAMHATÁR
MAĐARSKO–JUGOSLOVENSKA DRŽAVNA GRANICA

A B281 határjeltől a B286 határjelig
Od granične oznake B281 do B286

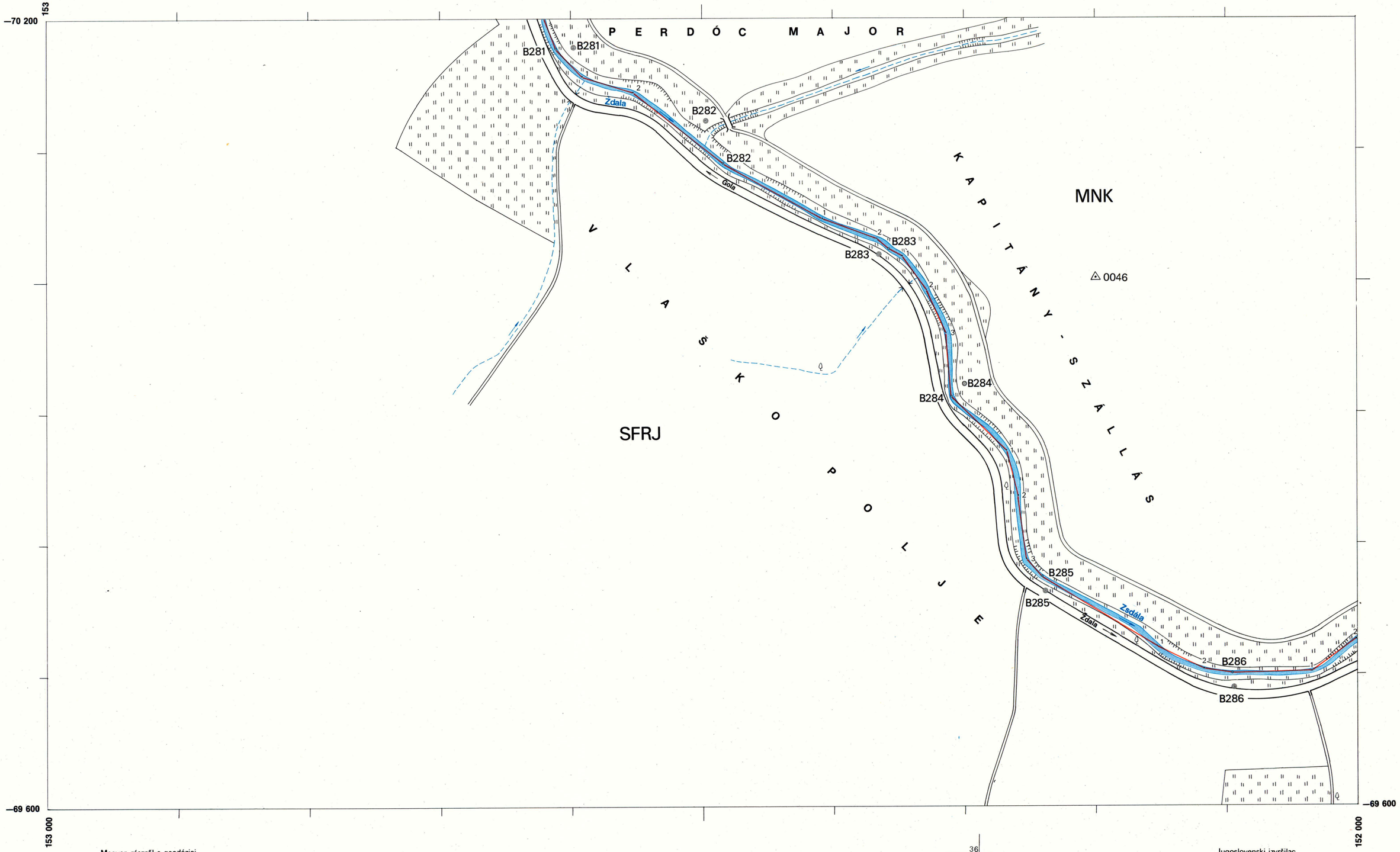

Magyar részről a geodéziai munkákat végezte:

Mészáros Tibor, okl. mérnök

Sokszorosítva: Budapesten 1981 évben
Umnoženo: u Budimpešti 1981 god.

MÉRETARÁNY:
RAZMERA: **1 : 2 000**

36
37
38

Jugoslovenski izvršilac geodetskih radova:

Potpukovnik
Dragomir Kosić, geodeta

HATÁRTÉRKÉP
PLAN GRANICE

Térképszám
Broj plana **38**

HATÁRSZAKASZ
GRANIČNI ODSEK **B**

MAGYAR–JUGOSZLÁV ÁLLAMHATÁR
MAĐARSKO–JUGOSLOVENSKA DRŽAVNA GRANICA

A B287 határjeltől a B296 határjelig
Od granične oznake B287 do B296

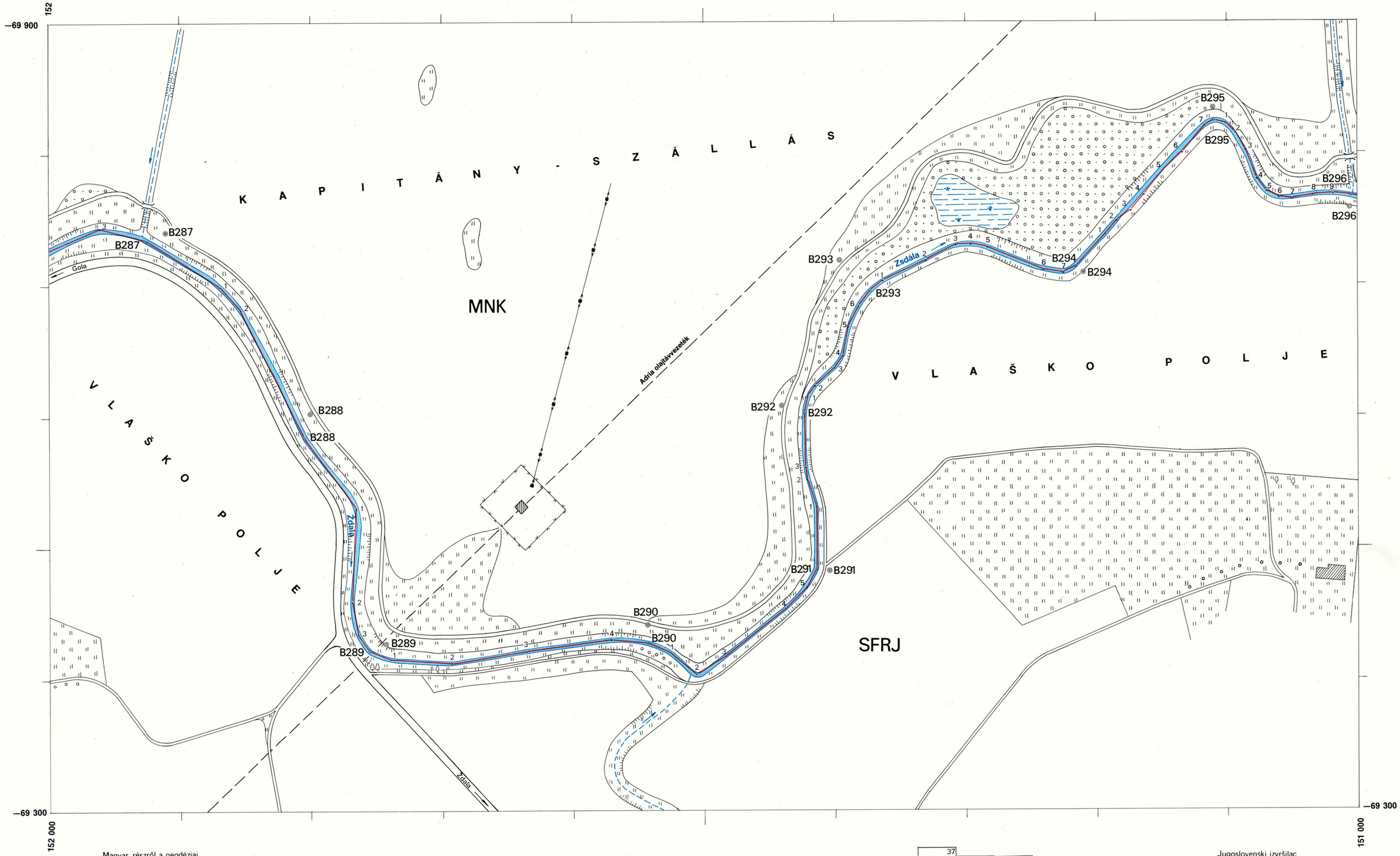

Magyar részről a geodéziai munkákat végezte:

Mészaros Tibor, okl. mérnök

Sokszorosítva: Budapesten 1981 évben
Umnoženo u Budimpešti 1981 god.

MÉRETARÁNY:
RAZMERA: **1 : 2 000**

37 38 39

Jugoslovenski izvršilac geodetskih radova:

Potpukovnik
Dragomir Kosić, geodeta

HATÁRTÉRKÉP
PLAN GRANICE

Térképszám
Broj plana **39**

HATÁRSZAKASZ
GRANIČNI ODSEK **B**

MAGYAR–JUGOSZLÁV ÁLLAMHATÁR
MAĐARSKO–JUGOSLOVENSKA DRŽAVNA GRANICA

A B297 határjeltől a B304 határjelig
Od granične oznake B297 do B304

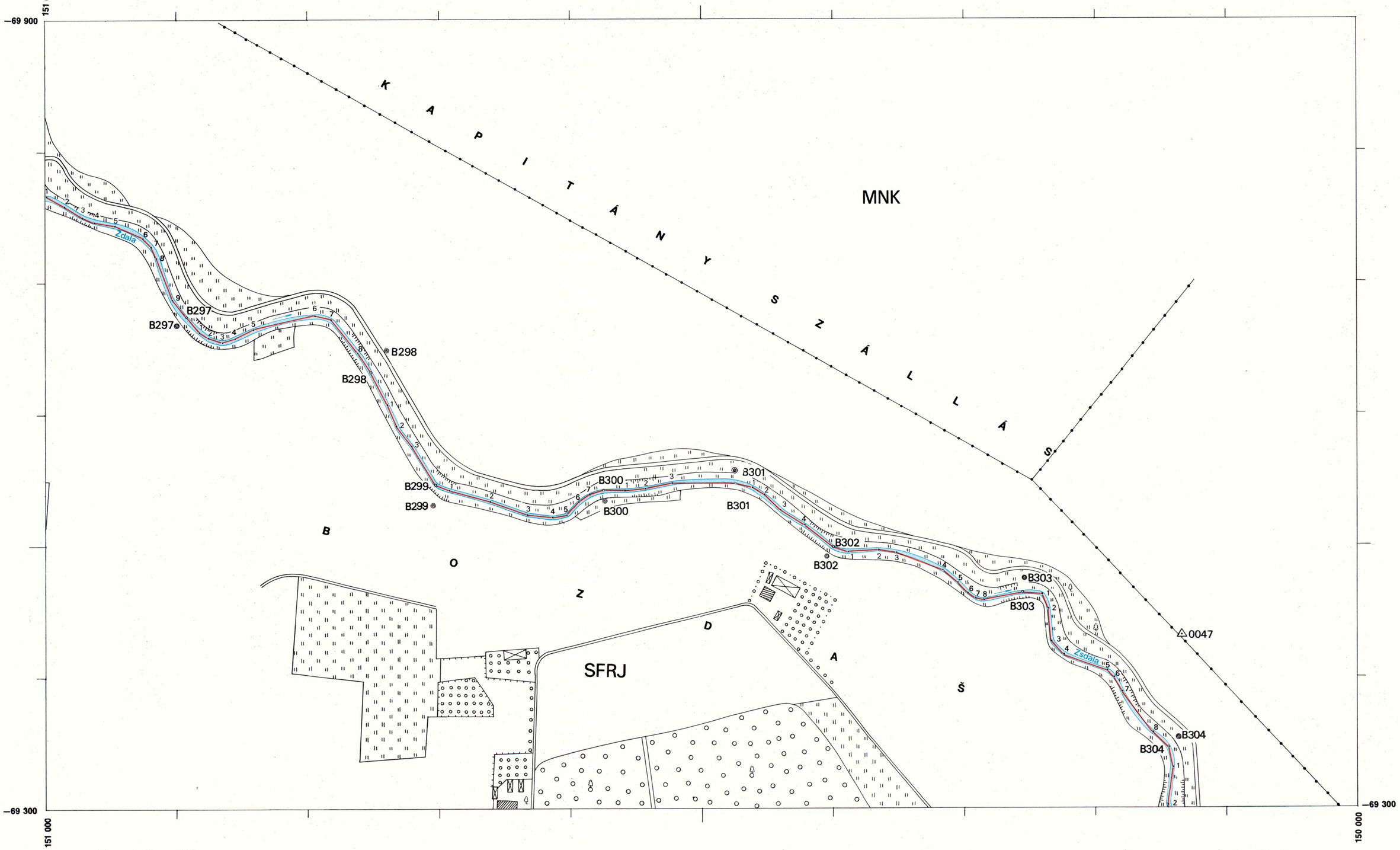

Magyar részről a geodéziai munkákat végezte:

Mészáros Tibor, okl. mérnök

Sokszorosítva: Budapesten 1981 évben
Umnoženo u Budimpešti 1981 god.

MÉRETARÁNY:
RAZMERA: **1 : 2 000**

38 39 40

Jugoslovenski izvršilac geodetskih radova:

Potpukovnik
Dragomir Kosić, geodeta

HATÁRTÉRKÉP
PLAN GRANICE

Térképszám
Broj plana **40**

HATÁRSZAKASZ
GRANIČNI ODSEK **B**

MAGYAR–JUGOSZLÁV ÁLLAMHATÁR
MAĐARSKO–JUGOSLOVENSKA DRŽAVNA GRANICA

A B305 határjeltől a B310 határjelig
Od granične oznake B305 do B310

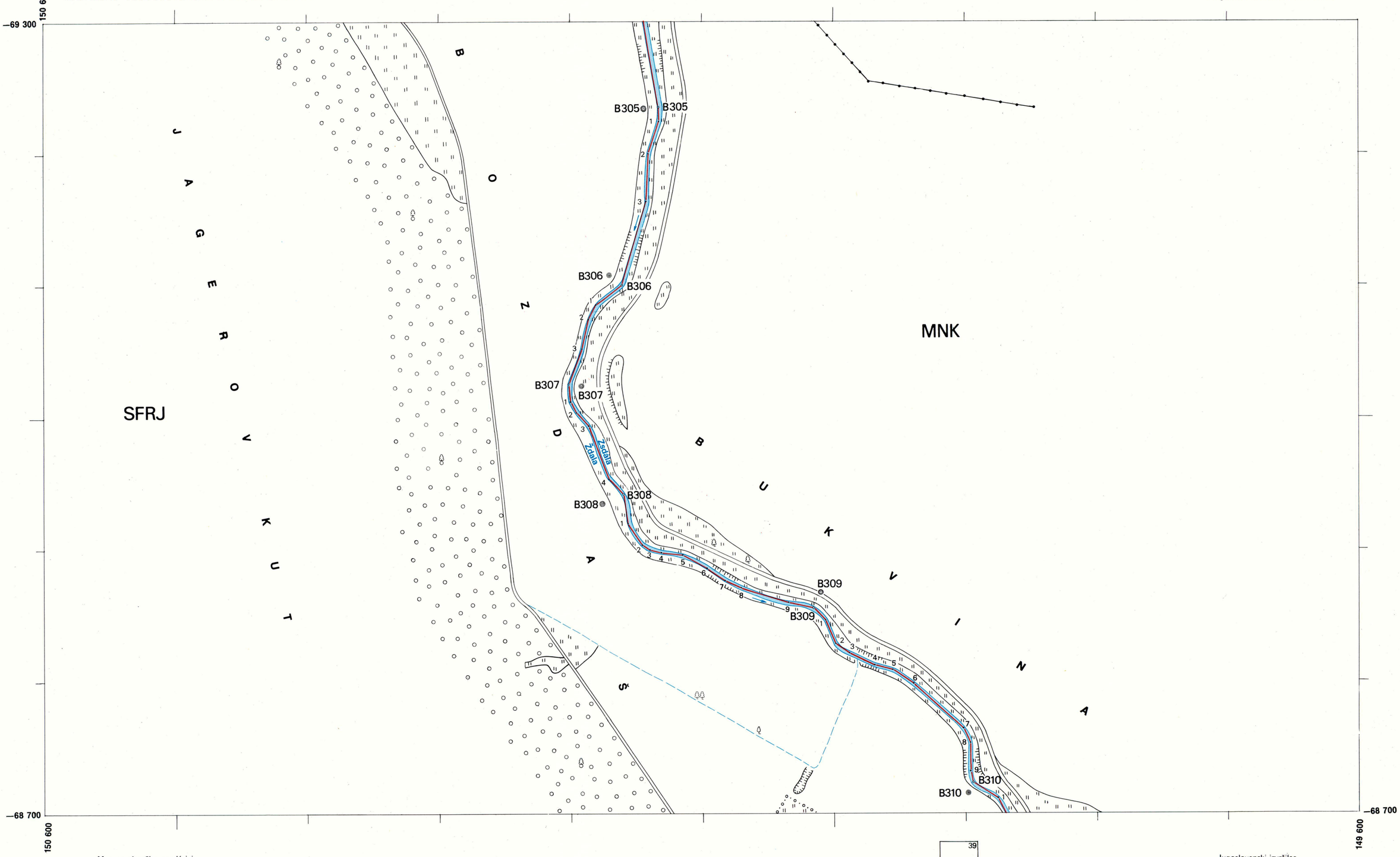

Magyar részről a geodéziai munkákat végezte:

Mészáros Tibor, okl. mérnök

Sokszorosítva: Budapesten 1981 évben
Umnoženo: u Budimpešti 1981 god.

MÉRETARÁNY:
RAZMERA: **1 : 2 000**

39 40 41

Jugoslovenski izvršilac geodetskih radova:

Potpukovnik
Dragomir Kosić, geodeta

HATÁRTÉRKÉP
PLAN GRANICE

Térképszám
Broj plana **41**

HATÁRSZAKASZ
GRANIČNI ODSEK **B**

MAGYAR–JUGOSZLÁV ÁLLAMHATÁR
MAĐARSKO–JUGOSLOVENSKA DRŽAVNA GRANICA

A B311 határjeltől a B320 határjelig
Od granične oznake B311 do B320

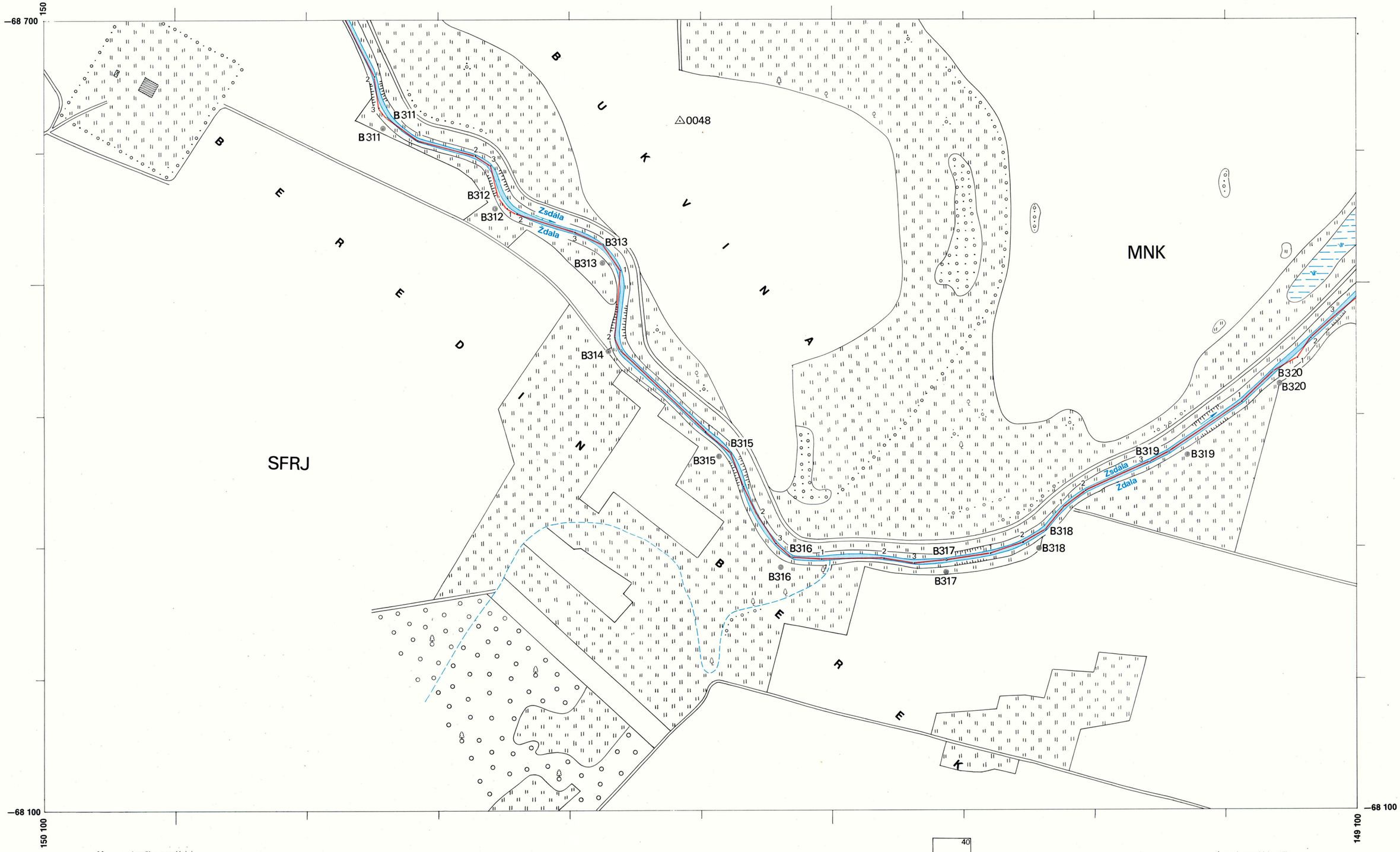

Magyar részről a geodéziai munkákat végezte:

Mészáros Tibor, okl. mérnök

Sokszorosítva: Budapesten 1981 évben
Umnoženo: u Budimpešti 1981 god.

MÉRETARÁNY:
RAZMERA: **1 : 2 000**

40 41 42

Jugoslovenski izvršilac geodetskih radova:

Potpukovnik
Dragomir Kosić, geodeta

HATÁRTÉRKÉP
PLAN GRANICE

Térképszám
Broj plana **42**

HATÁRSZAKASZ
GRANIČNI ODSEK **B**

MAGYAR–JUGOSZLÁV ÁLLAMHATÁR
MAĐARSKO–JUGOSLOVENSKA DRŽAVNA GRANICA

A B321 határjeltől a B327 határjelig
Od granične oznake B321 do B327

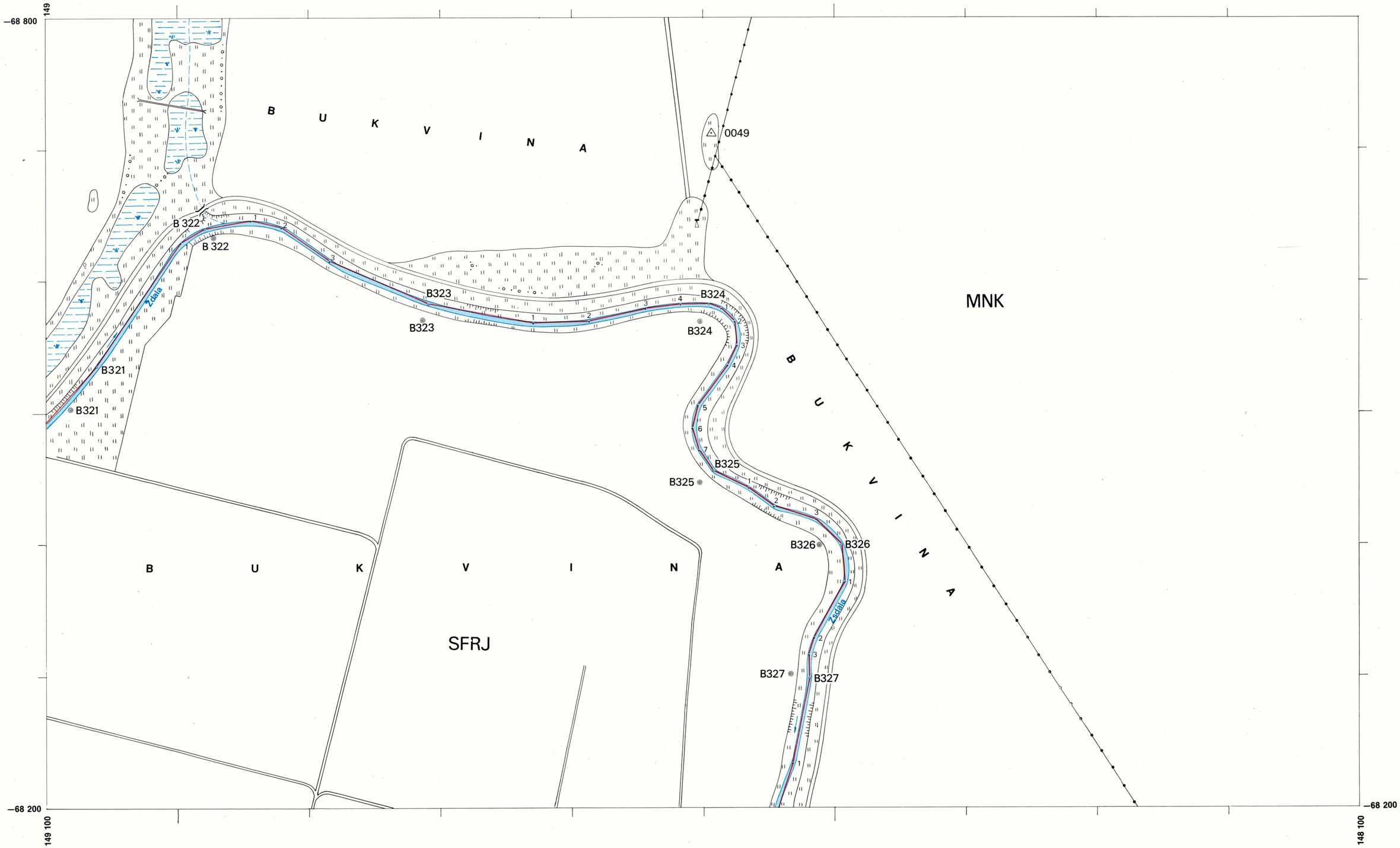

Magyar részről a geodéziai munkákat végezte:

Mészáros Tibor, okl. mérnök

Sokszorosítva: Budapesten 1981 évben
Umnoženo: u Budimpešti 1981 god.

MÉRETARÁNY:
RAZMERA: **1 : 2 000**

41 42 43

Jugoslovenski izvršilac geodetskih radova:

Potpukovnik
Dragomir Kosić, geodeta

HATÁRTÉRKÉP
PLAN GRANICE

Térképszám
Broj plana **43**

HATÁRSZAKASZ
GRANIČNI ODSEK **B**

MAGYAR–JUGOSZLÁV ÁLLAMHATÁR
MAĐARSKO–JUGOSLOVENSKA DRŽAVNA GRANICA

A B328 határjeltől a B333 határjelig
Od granične oznake B328 do B333

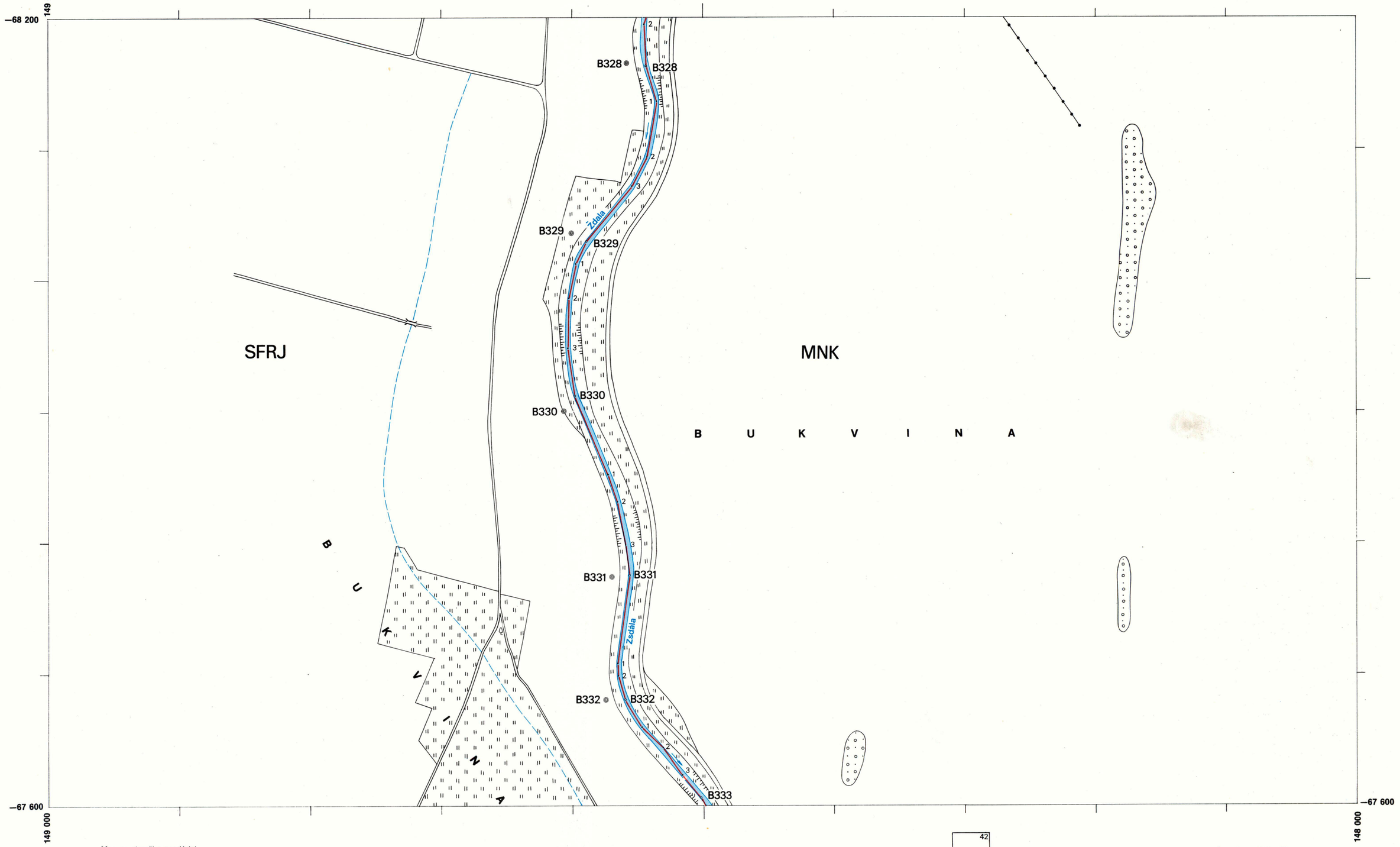

Magyar részről a geodéziai munkákat végezte:

Mészaros Tibor, okl. mérnök

Sokszorosítva: Budapesten 1981 évben
Umnoženo: u Budimpešti 1981 god.

MÉRETARÁNY:
RAZMERA: **1 : 2 000**

42
43
44

Jugoslovenski izvršilac geodetskih radova:

Potpukovnik
Dragomir Kosić, geodeta

HATÁRTÉRKÉP
PLAN GRANICE

Térképszám
Broj plana **44**

HATÁRSZAKASZ
GRANIČNI ODSEK **B**

MAGYAR–JUGOSZLÁV ÁLLAMHATÁR
MAĐARSKO–JUGOSLOVENSKA DRŽAVNA GRANICA

A B334 határjeltől a B343 határjelig
Od granične oznake B334 do B343

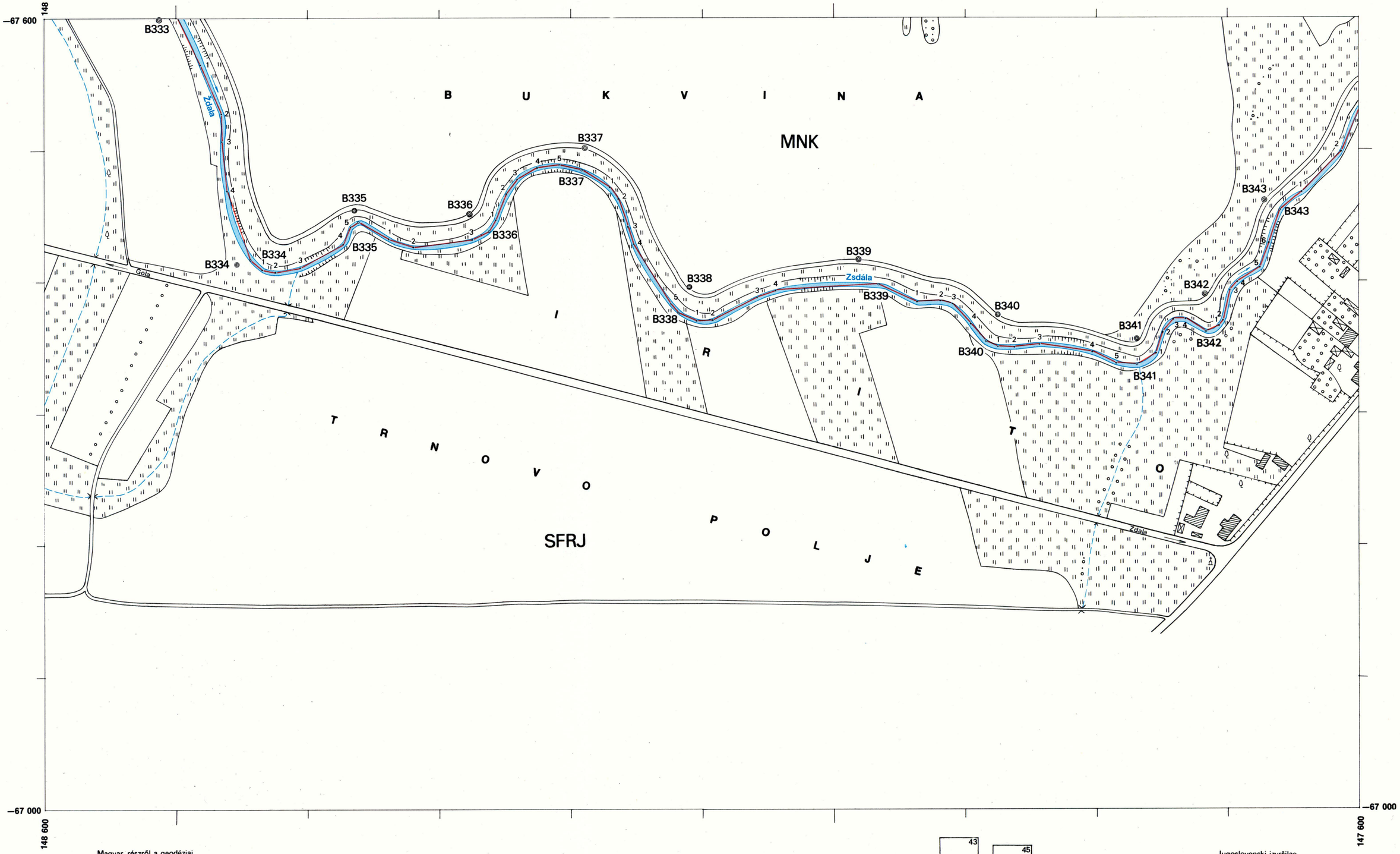

Magyar részről a geodéziai munkákat végezte:

Mészáros Tibor, okl. mérnök

Sokszorosítva: Budapesten 1981 évben
Umnoženo: u Budimpešti 1981 god.

MÉRETARÁNY:
RAZMERA: **1 : 2 000**

43 44 45

Jugoslovenski izvršilac geodetskih radova:

Potpukovnik
Dragomir Kosić, geodeta

HATÁRTÉRKÉP
PLAN GRANICE

Térképszám
Broj plana **45**

HATÁRSZAKASZ
GRANIČNI ODSEK **B**

MAGYAR–JUGOSZLÁV ÁLLAMHATÁR
MAĐARSKO–JUGOSLOVENSKA DRŽAVNA GRANICA

A B344 határjeltől a B352 határjelig
Od granične oznake B344 do B352

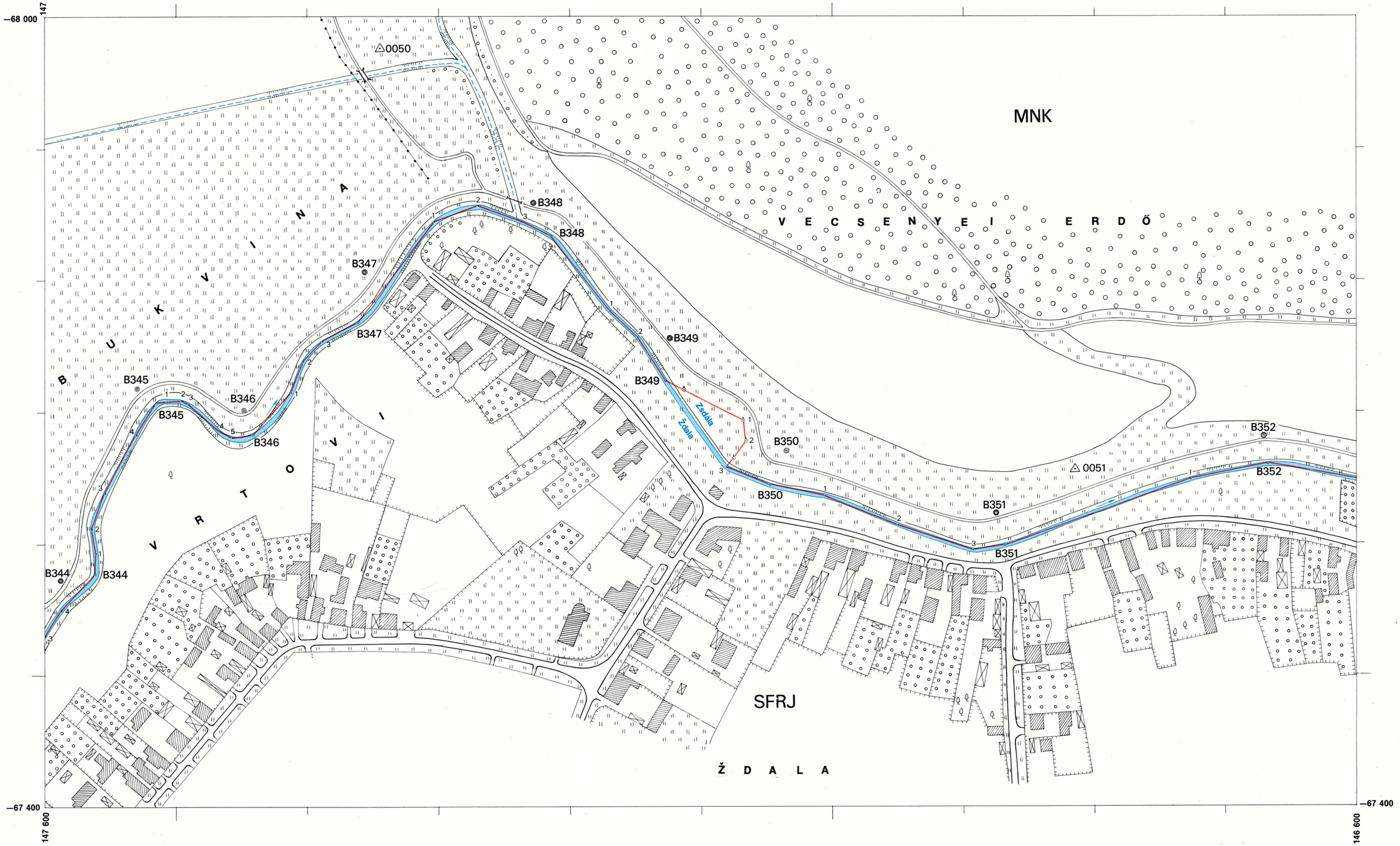

Magyar részről a geodéziai munkákat végezte:

Mészáros Tibor, okl. mérnök

Sokszorosítva: Budapesten 1981 évben
Umnoženo: u Budimpešti 1981 god.

MÉRETARÁNY:
RAZMERA: **1 : 2 000**

44 45 46

Jugoslovenski izvršilac geodetskih radova:

Potpukovnik
Dragomir Kosić, geodeta

HATÁRTÉRKÉP
PLAN GRANICE

Térképszám
Broj plana **46**

HATÁRSZAKASZ
GRANIČNI ODSEK **B**

MAGYAR–JUGOSZLÁV ÁLLAMHATÁR
MAĐARSKO–JUGOSLOVENSKA DRŽAVNA GRANICA

A B353 határjeltől a B358 határjelig
Od granične oznake B353 do B358

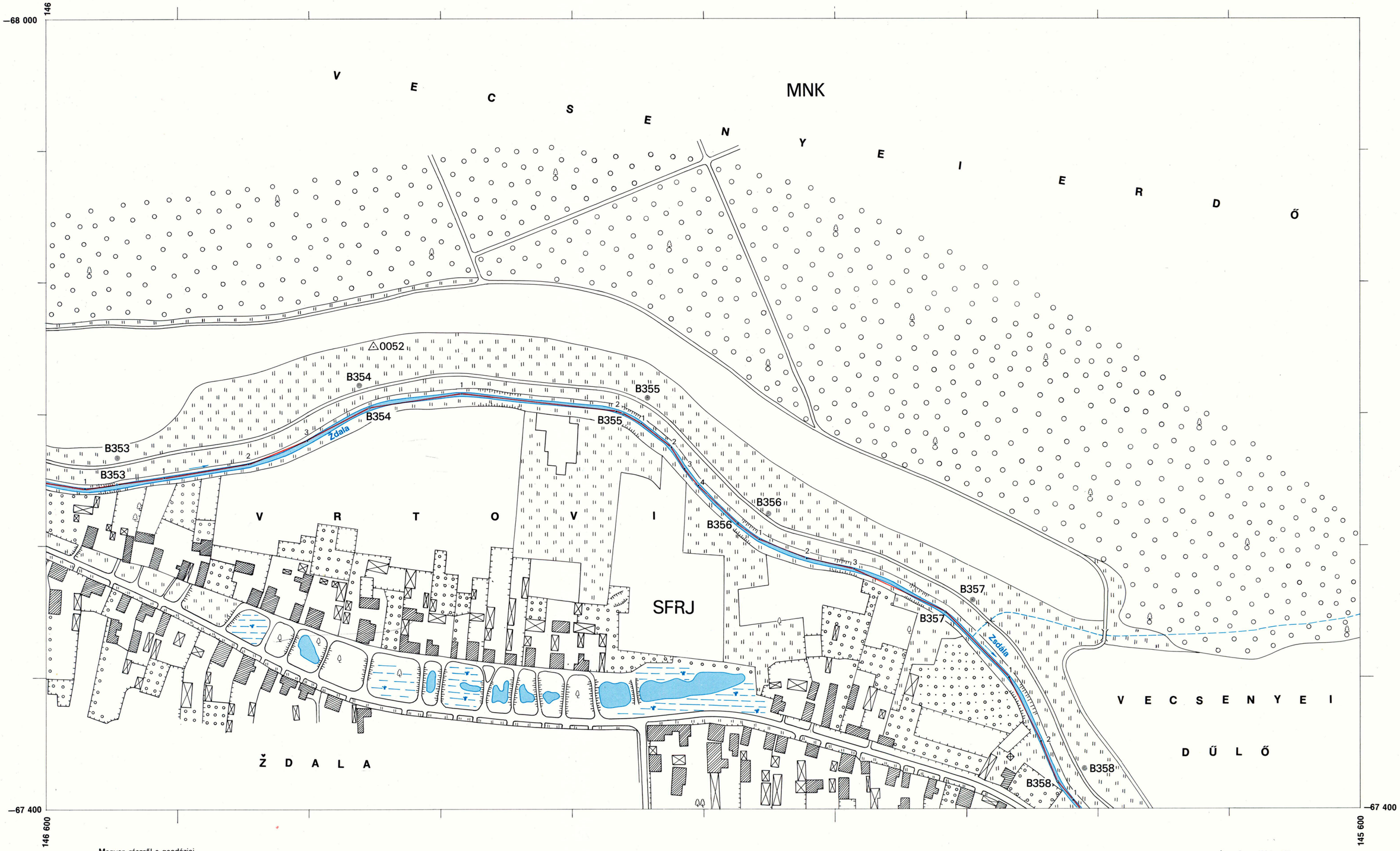

Magyar részről a geodéziai munkákat végezte:

Mészáros Tibor, okl. mérnök

Sokszorosítva: Budapesten 1981 évben
Umnoženo: u Budimpešti 1981 god.

MÉRETARÁNY:
RAZMERA: **1 : 2 000**

45 46 47

Jugoslovenski izvršilac geodetskih radova:

Dragomir Kosić

Potpukovnik
Dragomir Kosić, geodéta

HATÁRTÉRKÉP
PLAN GRANICE

Térképszám
Broj plana **47**

HATÁRSZAKASZ
GRANIČNI ODSEK **B**

MAGYAR–JUGOSZLÁV ÁLLAMHATÁR
MAĐARSKO–JUGOSLOVENSKA DRŽAVNA GRANICA

A B359 határjeltől a B366 határjelig
Od granične oznake B359 do B366

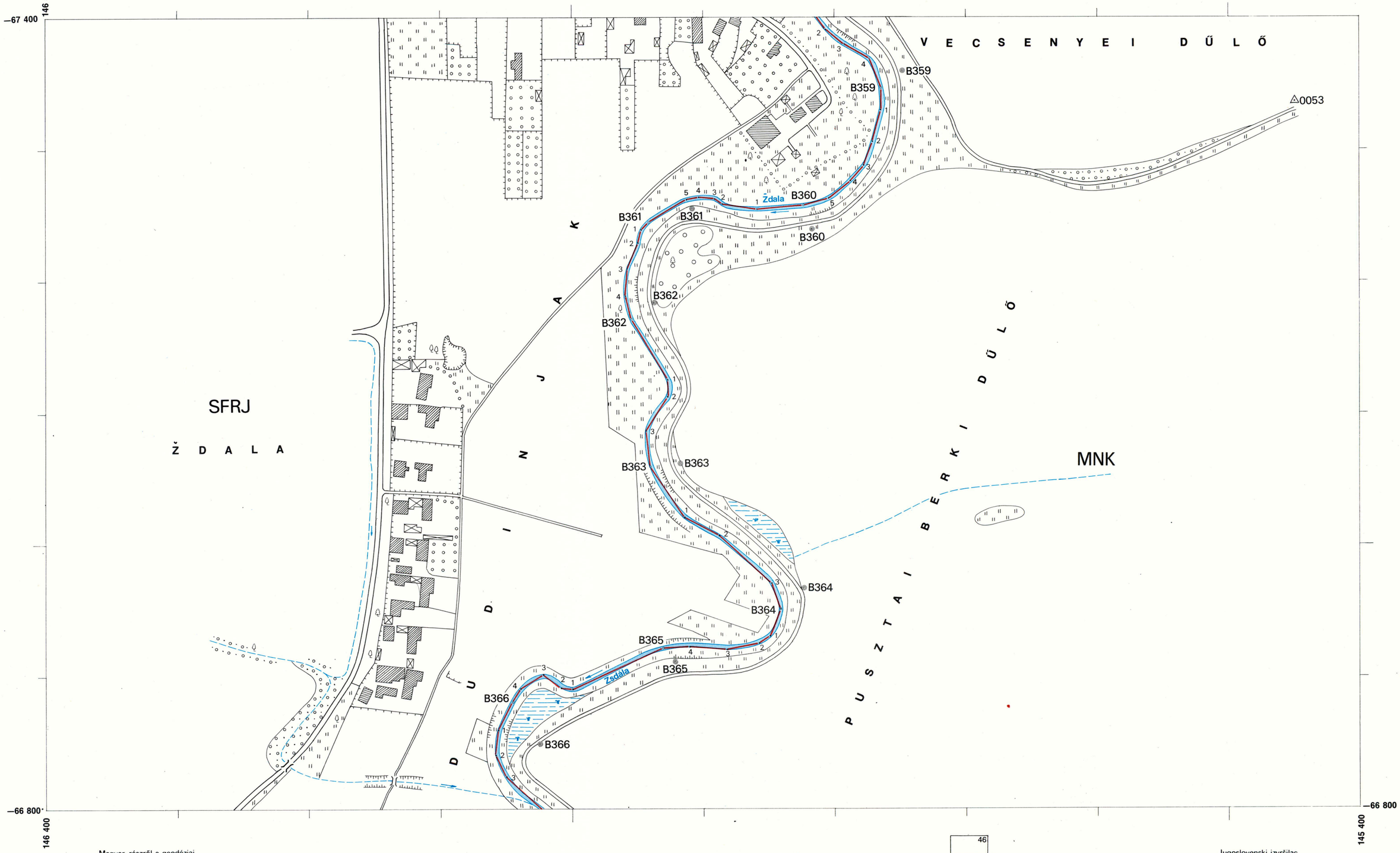

Magyar részről a geodéziai munkákat végezte:

Mészáros Tibor, okl. mérnök

Sokszorosítva: Budapesten 1981 évben
Umnoženo: u Budimpešti 1981 god.

MÉRETARÁNY:
RAZMERA: **1 : 2 000**

46
47
48

Jugoslovenski izvršilac geodetskih radova:

Potpukovnik
Dragomir Kosić, geodeta

HATÁRTÉRKÉP
PLAN GRANICE

Térképszám
Broj plana **48**

HATÁRSZAKASZ
GRANIČNI ODSEK **B**

MAGYAR–JUGOSZLÁV ÁLLAMHATÁR
MAĐARSKO–JUGOSLOVENSKA DRŽAVNA GRANICA

A B367 határjeltől a B373 határjelig
Od granične oznake B367 do B373

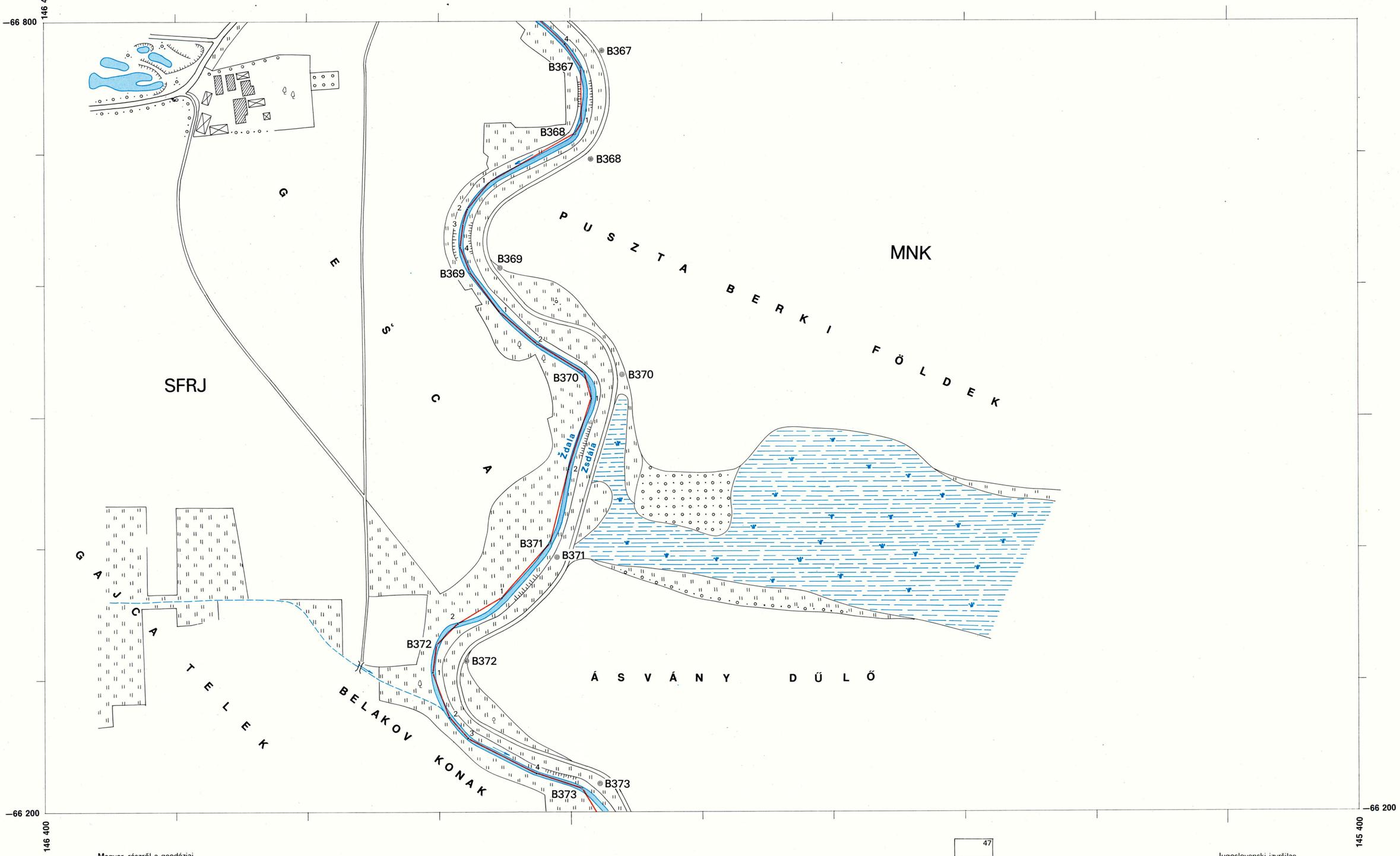

Magyar részről a geodéziai munkákat végezte:

Mészáros Tibor, okl. mérnök

Sokszorosítva: Budapesten 1981 évben
Umnoženo: u Budimpešti 1981 god.

MÉRETARÁNY:
RAZMERA: **1 : 2 000**

47
48
49

Jugoslovenski izvršilac geodetskih radova:

Potpukovnik
Dragomir Kosić, geodeta

HATÁRTÉRKÉP
PLAN GRANICE

Térképszám
Broj plana **49**

HATÁRSZAKASZ
GRANIČNI ODSEK **B**

MAGYAR–JUGOSZLÁV ÁLLAMHATÁR
MAĐARSKO–JUGOSLOVENSKA DRŽAVNA GRANICA

A B374 határjeltől a B382 határjelig
Od granične oznake B374 do B382

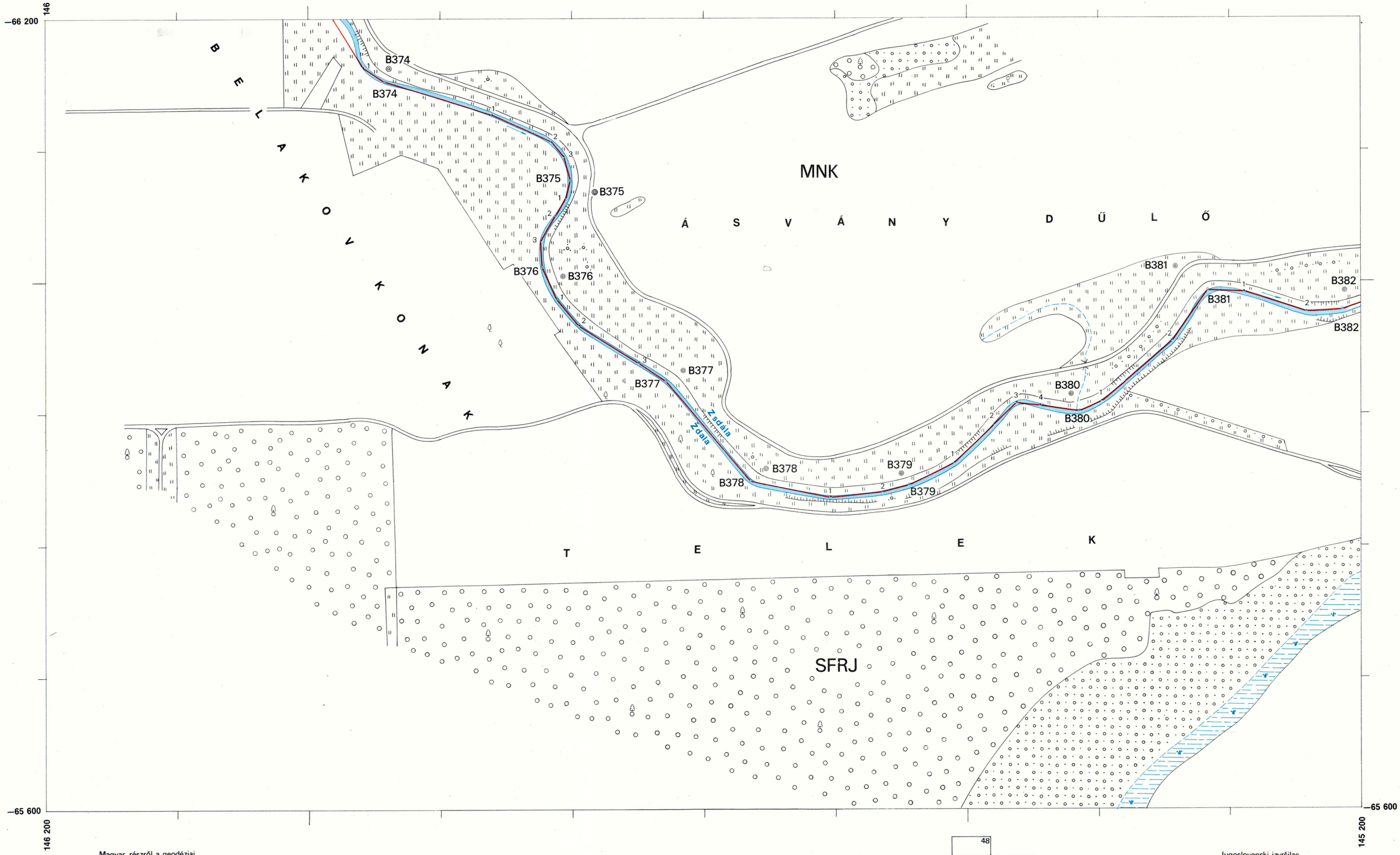

Magyar részről a geodéziai munkákat végezte:

Mészáros Tibor, okl. mérnök

Sokszorosítva: Budapesten 1981 évben
Umnoženo: u Budimpešti 1981 god.

MÉRETARÁNY:
RAZMERA: **1 : 2 000**

Jugoslovenski izvršilac geodetskih radova:

Potpukovnik
Dragomir Kosić, geodeta

HATÁRTÉRKÉP
PLAN GRANICE

Térképszám
Broj plana **50**

HATÁRSZAKASZ
GRANIČNI ODSEK **B**

MAGYAR–JUGOSZLÁV ÁLLAMHATÁR
MAĐARSKO–JUGOSLOVENSKA DRŽAVNA GRANICA

A B383 határjeltől a B387 határjelig
Od granične oznake B383 do B387

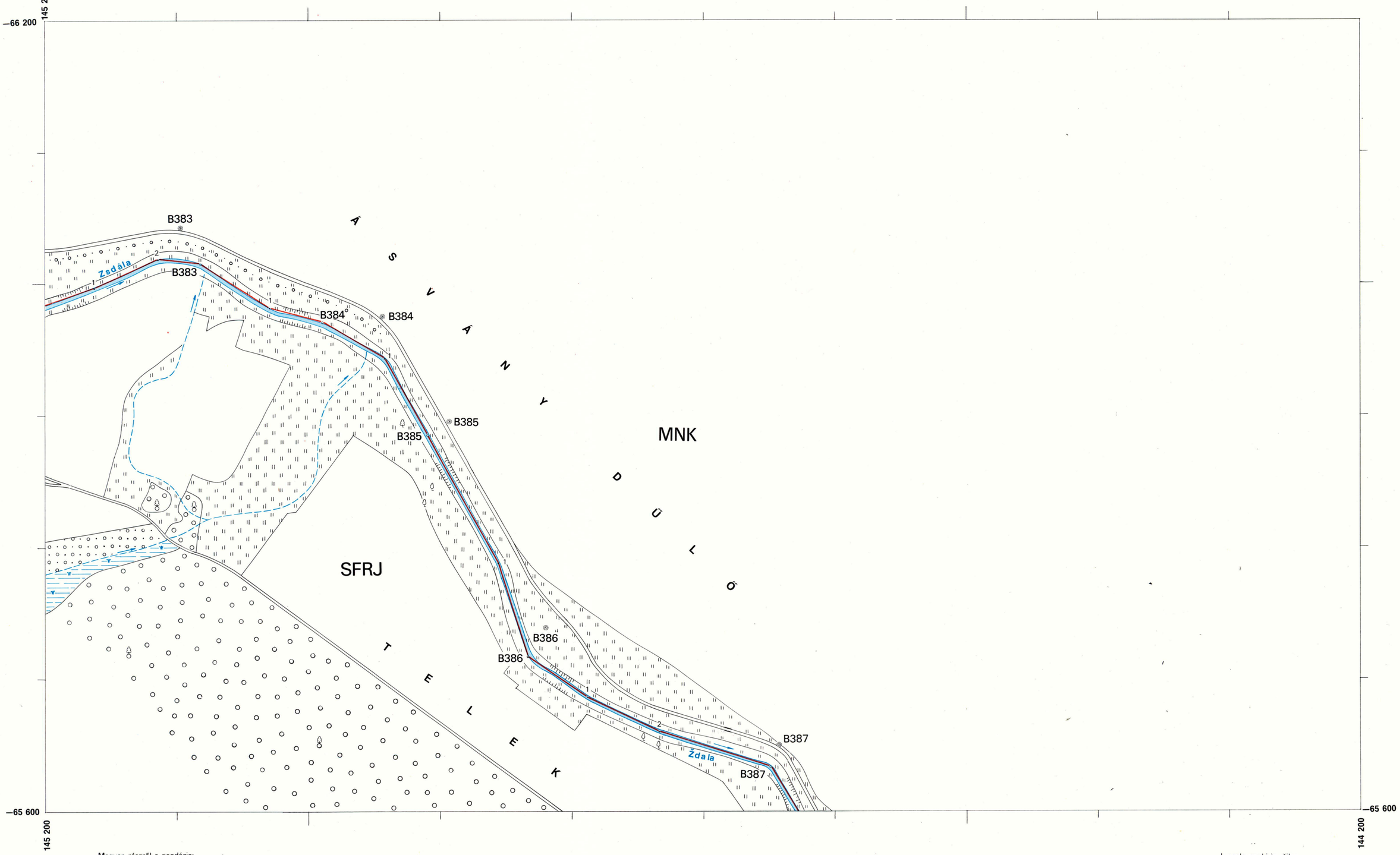

Magyar részről a geodéziai munkákat végezte:

Mészáros Tibor, okl. mérnök

Sokszorosítva: Budapesten 1981 évben
Umnoženo: u Budimpešti 1981 god.

MÉRETARÁNY:
RAZMERA: **1 : 2 000**

49 50 51

Jugoslovenski izvršilac geodetskih radova:

Potpukovnik
Dragomir Kosić, geodeta

HATÁRTÉRKÉP
PLAN GRANICE

Térképszám
Broj plana **51**

HATÁRSZAKASZ
GRANIČNI ODSEK **B**

MAGYAR–JUGOSZLÁV ÁLLAMHATÁR
MAĐARSKO–JUGOSLOVENSKA DRŽAVNA GRANICA

A B388 határjeltől a B393 határjelig
Od granične oznake B388 do B393

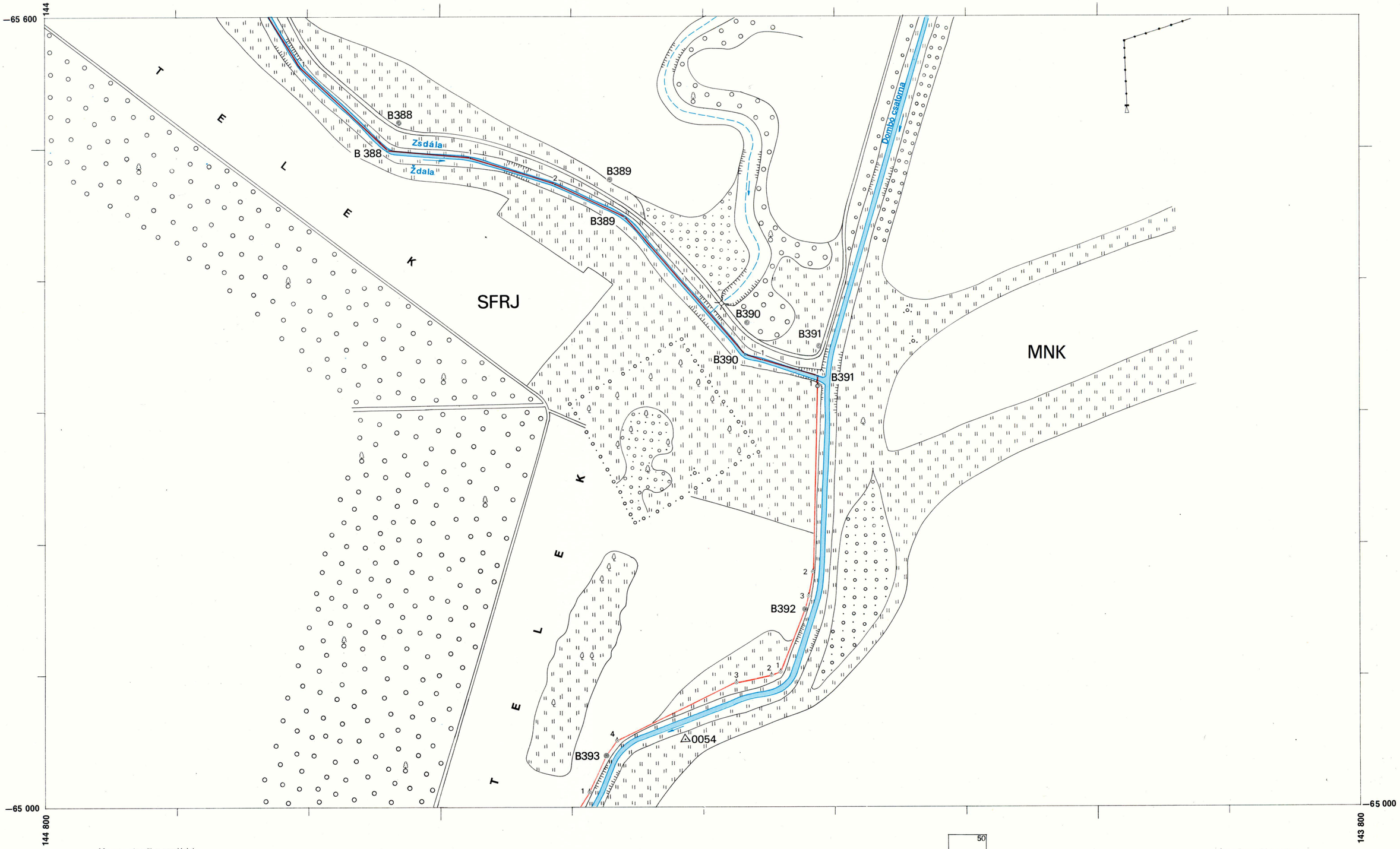

Magyar részről a geodéziai munkákat végezte:

Mészáros Tibor, okl. mérnök

Sokszorosítva: Budapesten 1981 évben
Umnoženo: u Budimpešti 1981 god.

MÉRETARÁNY:
RAZMERA: **1 : 2 000**

50
51
52

Jugoslovenski izvršilac geodetskih radova:

Potpukovnik
Dragomir Kosić, geodeta

HATÁRTÉRKÉP
PLAN GRANICE

Térképszám
Broj plana **52**

HATÁRSZAKASZ
GRANIČNI ODSEK **B**

MAGYAR–JUGOSZLÁV ÁLLAMHATÁR
MAĐARSKO–JUGOSLOVENSKA DRŽAVNA GRANICA

A B394 határjeltől a B397 határjelig
Od graniče oznake B394 do B397

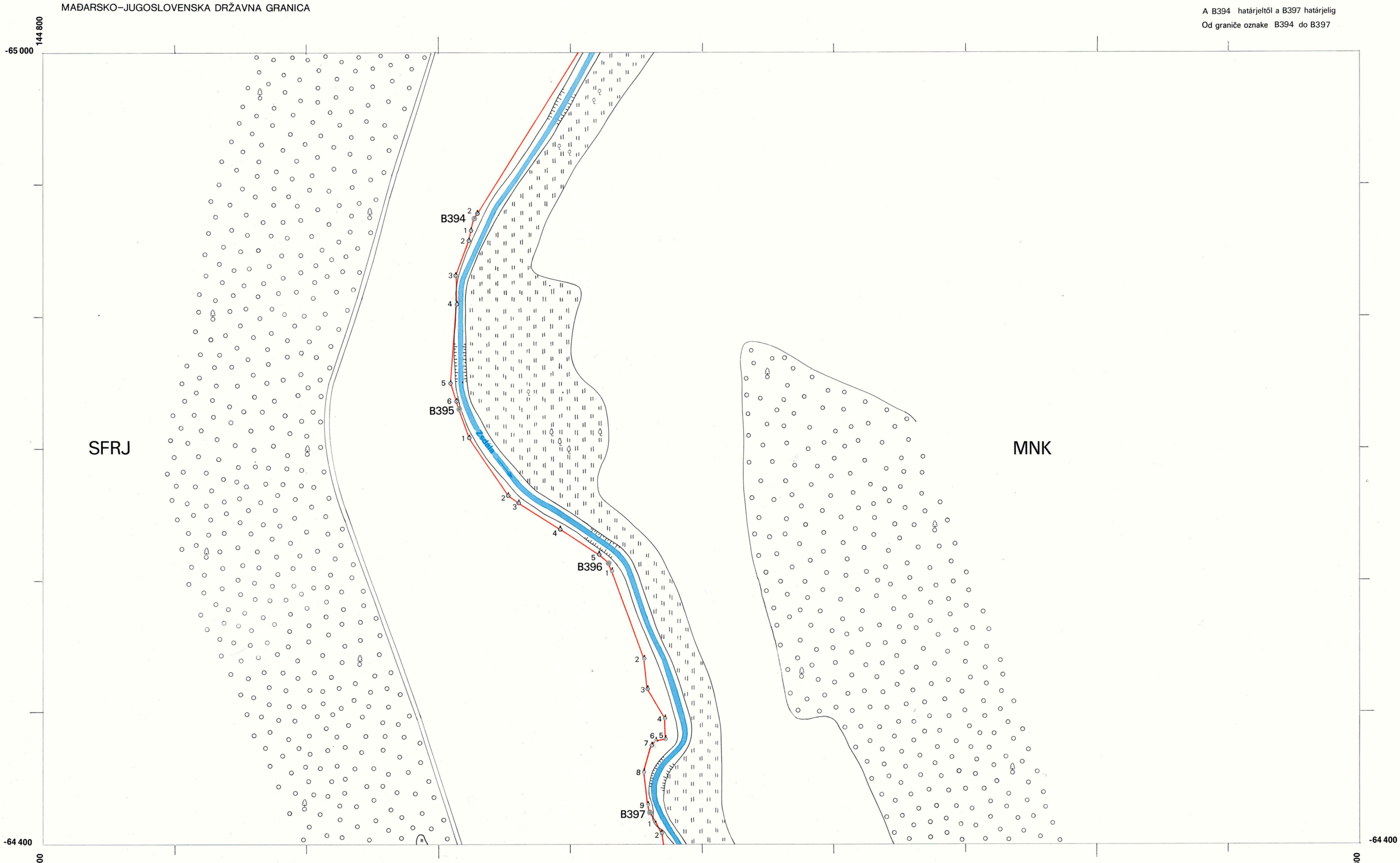

Magyar részről a geodéziai munkákat végezte:

Mészáros Tibor, okl. mérnök

Sokszorosítva: Budapesten 1981 évben
Umnoženo: u Budimpešti 1981 god.

MÉRETARÁNY:
RAZMERA: **1 : 2000**

51
52
53

Jugoslovenski izvršilac geodetskih radova:

Potpukovnik
Dragomir Kosić geodeta

HATÁRTÉRKÉP
PLAN GRANICE

Térképszám
Broj plana **53**

HATÁRSZAKASZ
GRANIČNI ODSEK **B**

MAGYAR–JUGOSZLÁV ÁLLAMHATÁR
MAĐARSKO–JUGOSLOVENSKA DRŽAVNA GRANICA

A B398 határjeltől a B 401 határjelig
Od granične oznake B398 do B 401

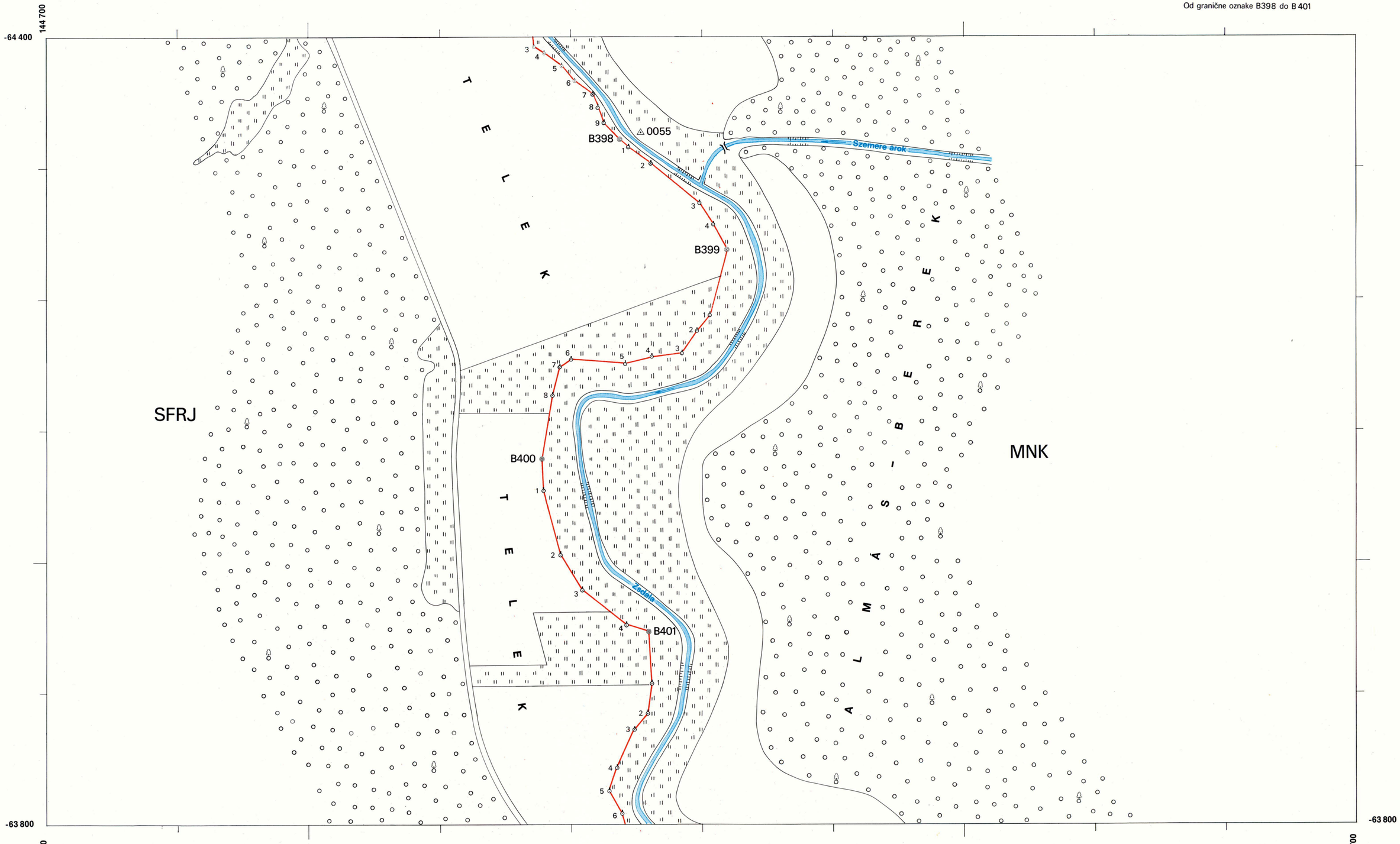

Magyar részről a geodéziai munkákat végezte:

Mészáros Tibor, okl. mérnök

Sokszorosítva: Budapesten 1981. évben
Umnoženo: u Budimpešti 1981. god.

MÉRETARÁNY:
RAZMERA: **1 : 2000**

52
53
54

Jugoslovenski izvršilac geodetskih radova:

Potpukovnik
Dragomir Kosić geodeta

HATÁRTÉRKÉP
PLAN GRANICE

Térképszám
Broj plana **54**

HATÁRSZAKASZ
GRANIČNI ODSEK **B**

MAGYAR–JUGOSZLÁV ÁLLAMHATÁR
MAĐARSKO–JUGOSLOVENSKA DRŽAVNA GRANICA

A B402 határjeltől a B408 határjelig
Od granične oznake B402 do B408

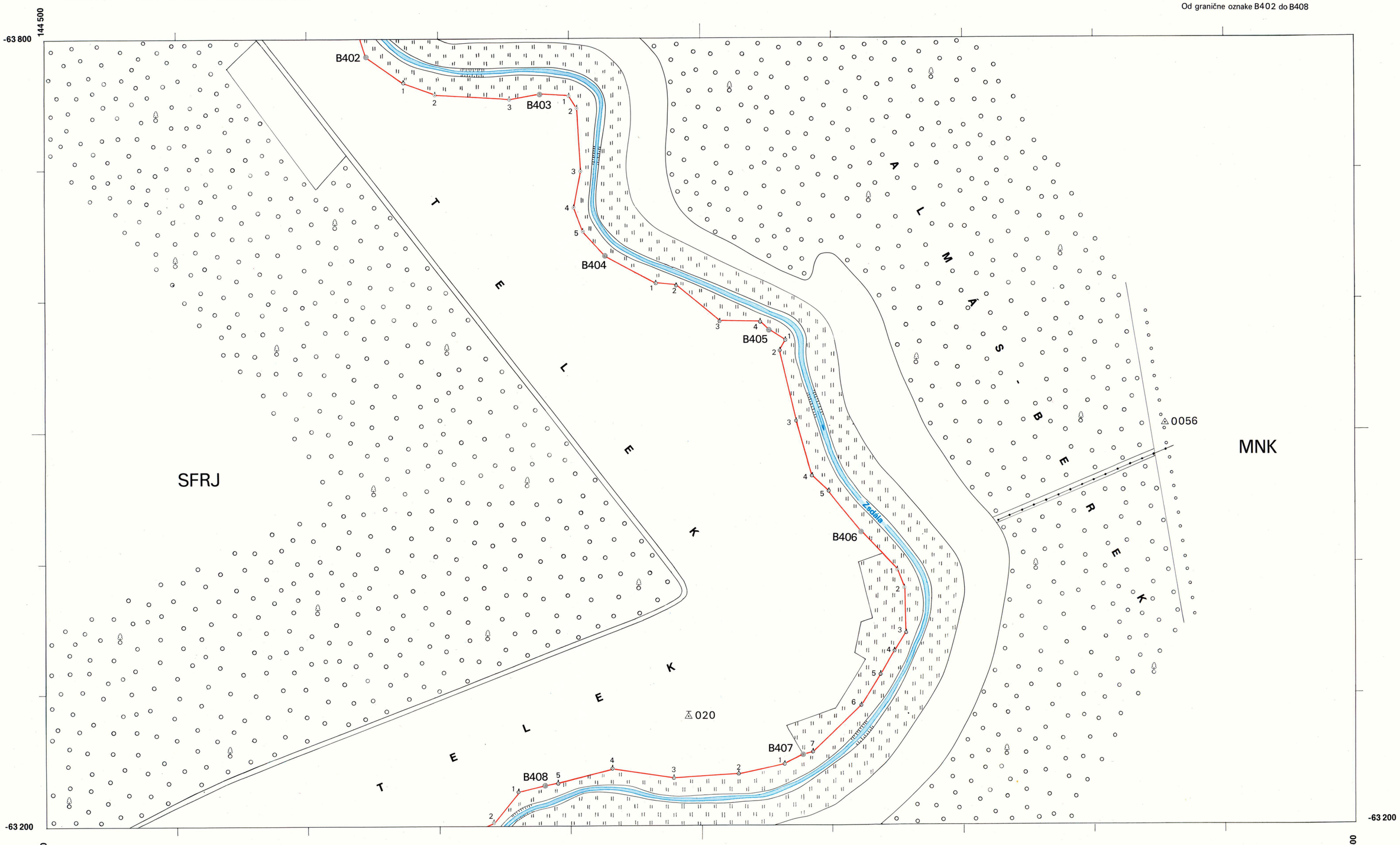

Magyar részről a geodéziai munkákat végezte:

Mészáros Tibor, okl. mérnök

Sokszorosítva: Budapesten 1981. évben
Umnoženo: u Budimpešti 1981. god.

MÉRETARÁNY:
RAZMERA: **1 : 2 000**

53
54
55

Jugoslovenski izvršilac geodetskih radova:

Potpukovnik
Dragomir Kosić geodeta

HATÁRTÉRKÉP
PLAN GRANICE

Térképszám
Broj plana **55**

HATÁRSZAKASZ
GRANIČNI ODSEK **B**

MAGYAR–JUGOSZLÁV ÁLLAMHATÁR
MAĐARSKO–JUGOSLOVENSKA DRŽAVNA GRANICA

A B409 határjeltől a B415 határjelig
Od granične oznake B409 do B415

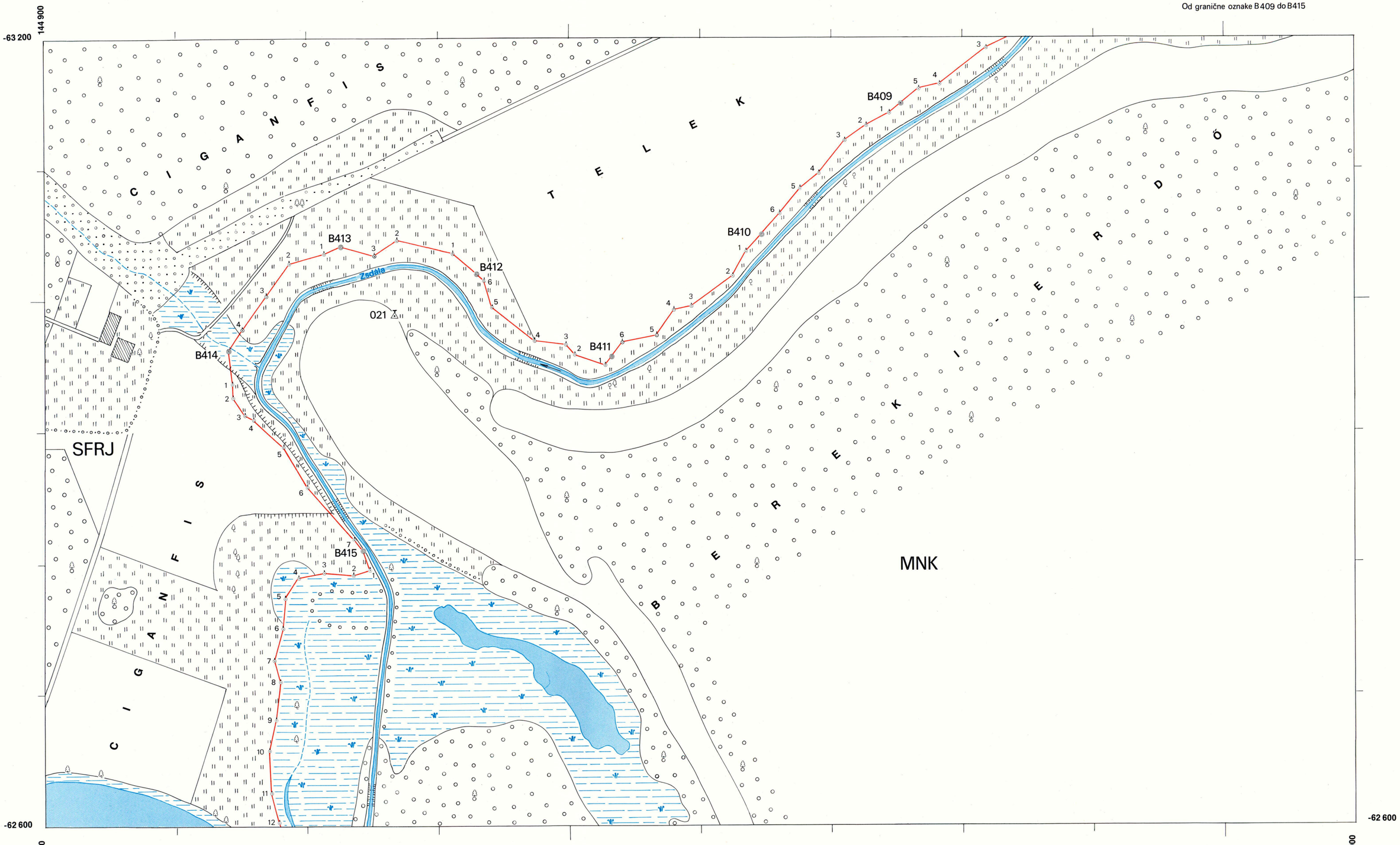

Magyar részről a geodéziai munkákat végezte:

Mészáros Tibor, okl. mérnök

Sokszorosítva: Budapesten 1981. évben
Umnoženo: u Budimpešti 1981. god.

MÉRETARÁNY:
RAZMERA: **1 : 2 000**

54
55
56

Jugoslovenski izvršilac geodetskih radova:

Potpukovnik
Dragomir Kosić, geodeta

HATÁRTÉRKÉP
PLAN GRANICE

Térképszám
Broj plana **56**

HATÁRSZAKASZ
GRANIČNI ODSEK **B**

A B416 határjeltől a B429 határjelig
Od granične oznake B416 do 429

MAGYAR–JUGOSZLÁV ÁLLAMHATÁR
MAĐARSKO–JUGOSLOVENSKA DRŽAVNA GRANICA

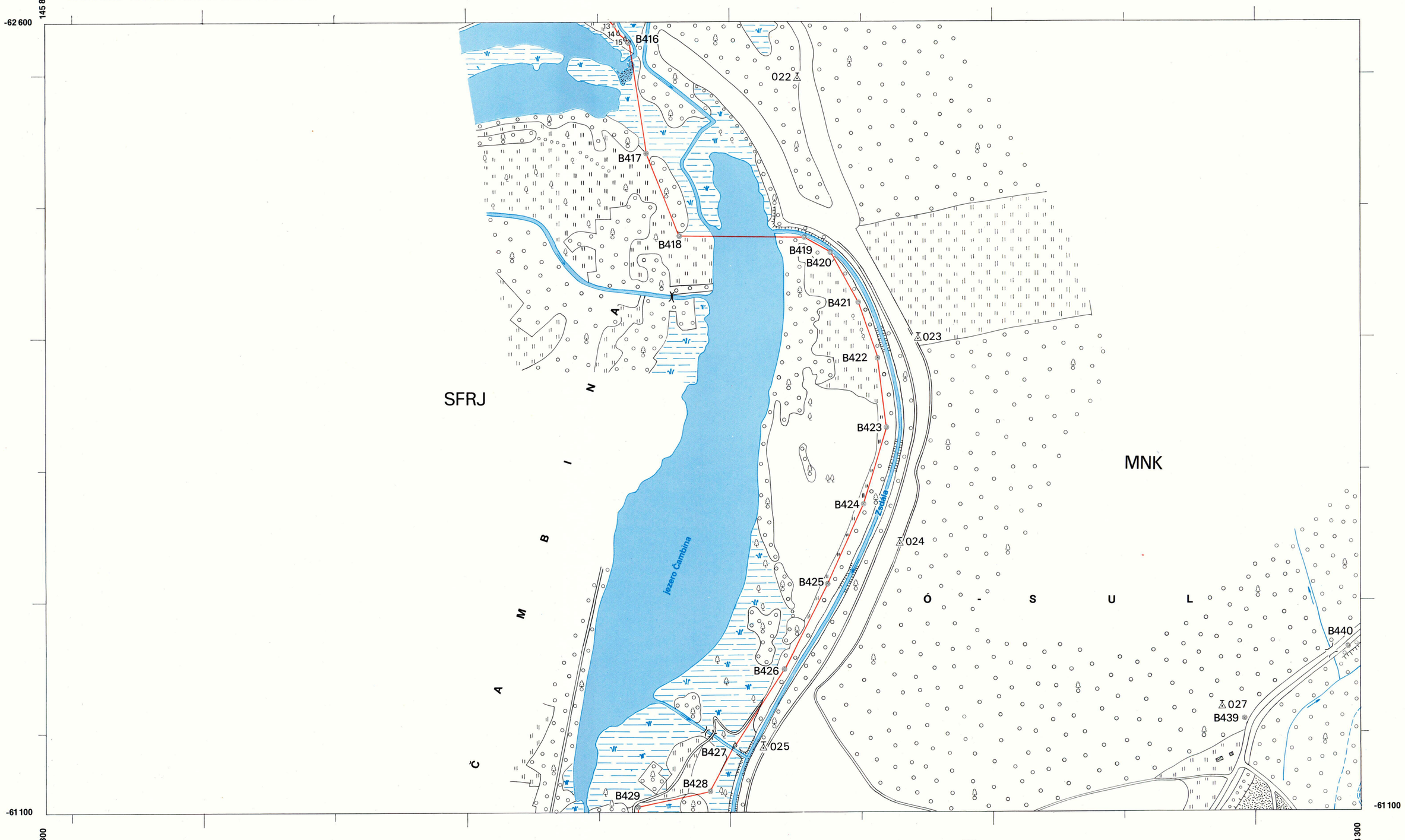

Magyar részről a geodéziai munkákat végezte:

Mészáros Tibor, okl. mérnök

Sokszorosítva: Budapesten 1981. évben
Umnoženo: u Budimpešti 1981. god.

MÉRETARÁNY:
RAZMERA: **1 : 5 000**

55
56
57

Jugoslovenski izvršilac geodetskih radova:

Potpukovnik
Dragomir Kosić geodeta

HATÁRTÉRKÉP
PLAN GRANICE

Térképszám
Broj plana **57**

HATÁRSZAKASZ
GRANIČNI ODSEK **B**

MAGYAR–JUGOSZLÁV ÁLLAMHATÁR
MAĐARSKO–JUGOSLOVENSKA DRŽAVNA GRANICA

A B430 határjeltől a B438 határjelig
Od granične oznake B430 do 438

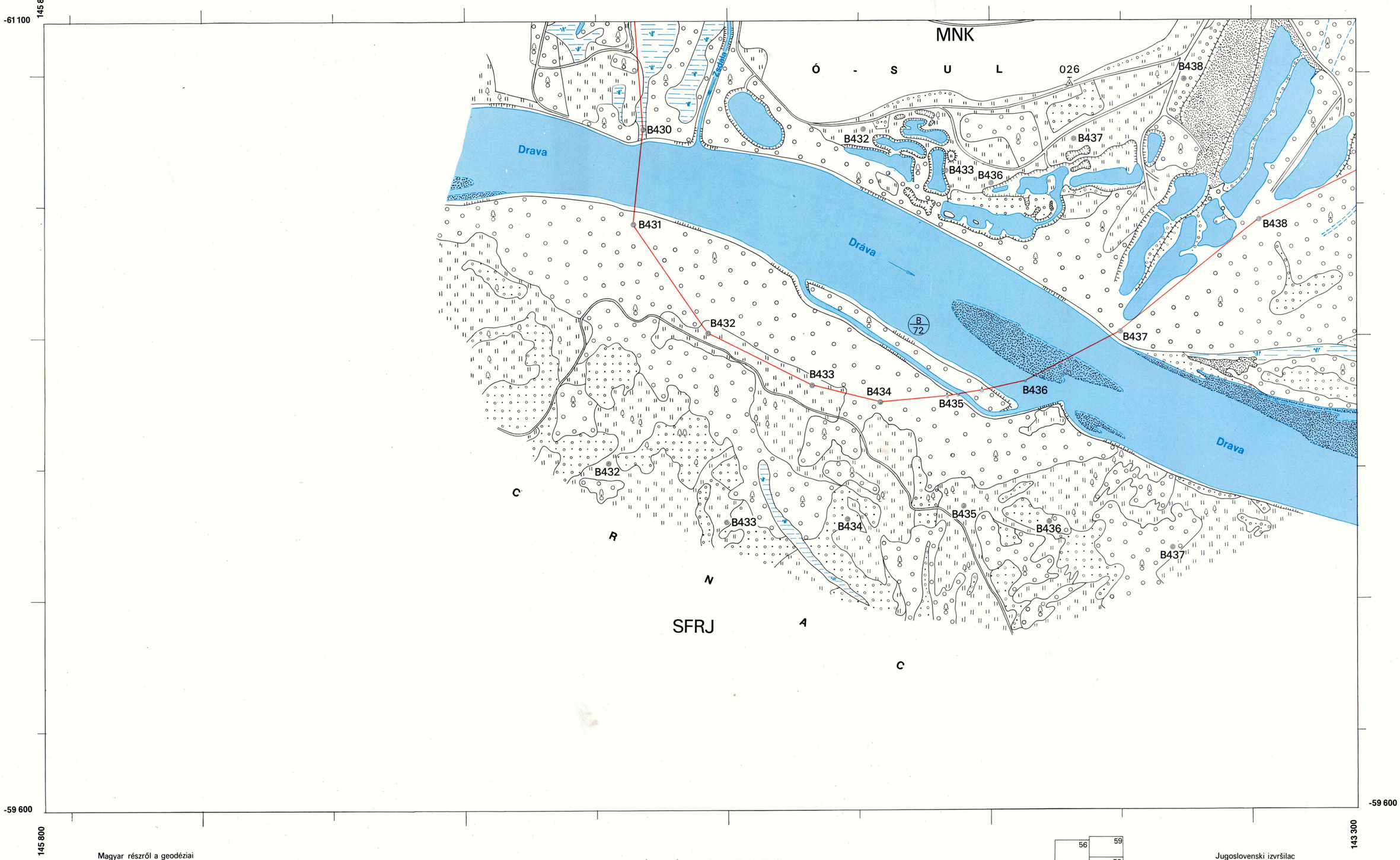

Magyar részről a geodéziai munkákat végezte:

Mészáros Tibor, okl. mérnök

Sokszorosítva: Budapesten 1981. évben
Umnoženo: u Budimpešti 1981. god.

MÉRETARÁNY:
RAZMERA: **1 : 5000**

56	59
57	58

Jugoslovenski izvršilac geodetskih radova:

Potpukovnik
Dragomir Kosić geodeta

HATÁRTÉRKÉP
PLAN GRANICE

Térképszám
Broj plana **58**

HATÁRSZAKASZ
GRANIČNI ODSEK **B**

A B439 határjeltől a B457 határjelig
Od granične oznake B439 do B457

MAGYAR–JUGOSZLÁV ÁLLAMHATÁR
MAĐARSKO–JUGOSLOVENSKA DRŽAVNA GRANICA

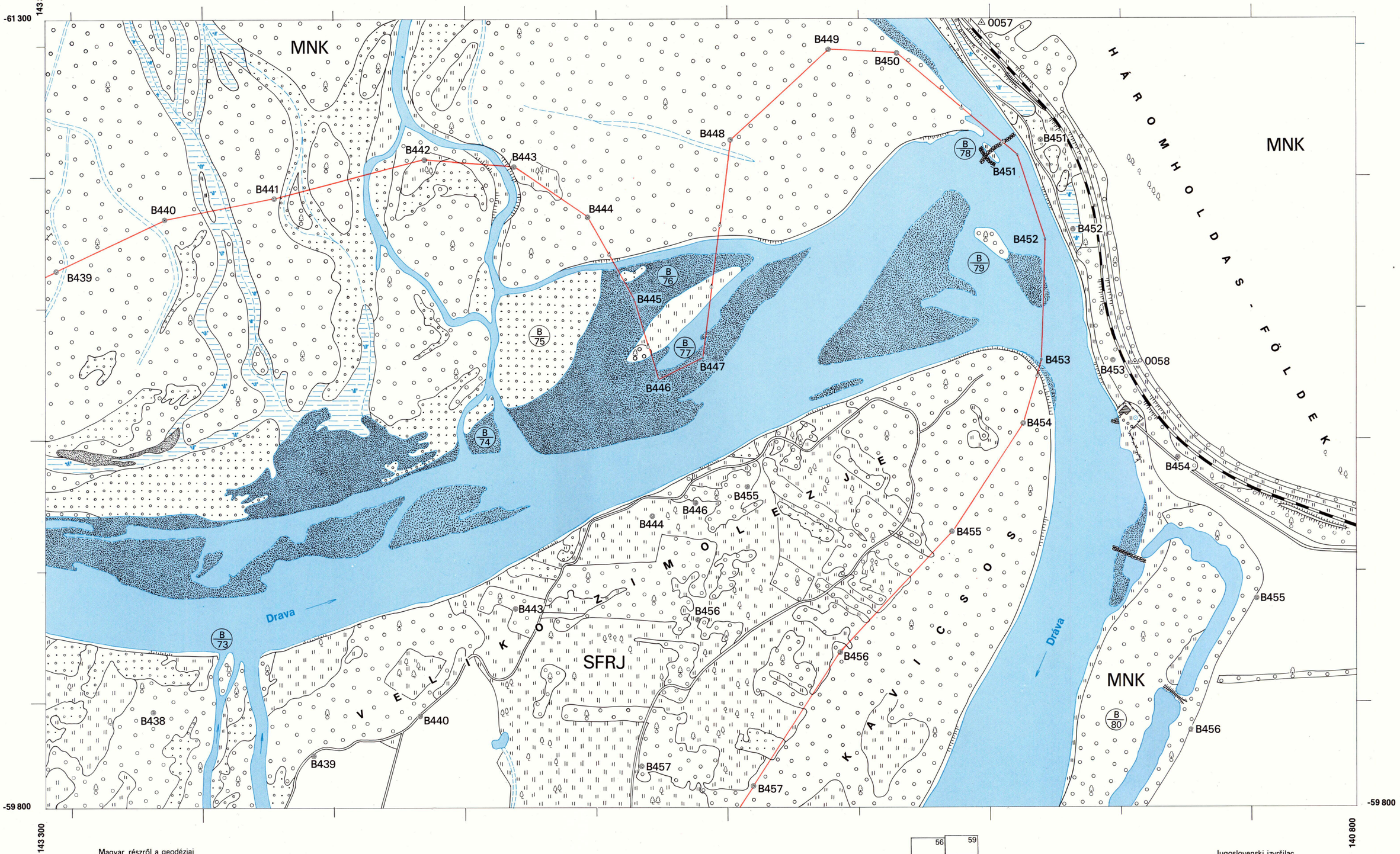

Magyar részről a geodéziai munkákat végezte:

Mészáros Tibor, okl. mérnök

Sokszorosítva: Budapesten 1981 évben
Umnoženo: u Budimpešti 1981. god.

MÉRETARÁNY:
RAZMERA: **1 : 5 000**

56	59
57	58
	60

Jugoslovenski izvršilac geodetskih radova:

Potpukovnik
Dragomir Kosić geodeta

HATÁRTÉRKÉP
PLAN GRANICE

Térképszám
Broj plana **59**

HATÁRSZAKASZ
GRANIČNI ODSEK **B**

MAGYAR–JUGOSZLÁV ÁLLAMHATÁR
MAĐARSKO–JUGOSLOVENSKA DRŽAVNA GRANICA

143 300

-62 800

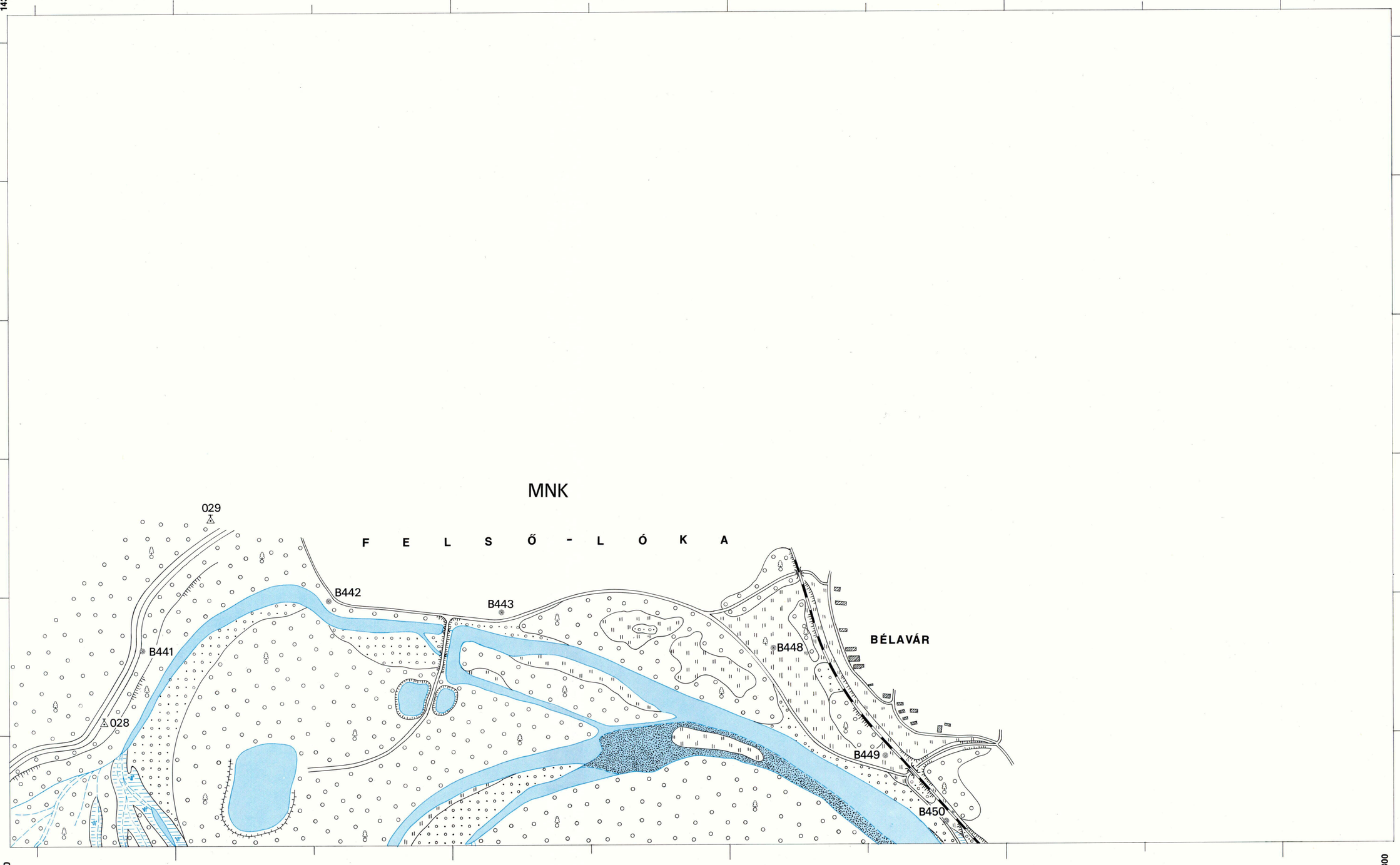

-61 300

143 300

140 800

-61 300

Magyar részről a geodéziai munkákat végezte:

Mészáros Tibor, okl. mérnök

Sokszorosítva: Budapesten 1981 évben
Umnoženo: u Budimpešti 1981. god.

MÉRETARÁNY:
RAZMERA: **1 : 5 000**

56	59
	58

Jugoslovenski izvršilac geodetskih radova:

Potpukovnik
Dragomir Kosić geodeta

HATÁRTÉRKÉP
PLAN GRANICE

Térképszám
Broj plana **60**

HATÁRSZAKASZ
GRANIČNI ODSEK **B**

A B458 határjeltől a B472 határjelig
Od granične oznake B458 do B472

MAGYAR–JUGOSZLÁV ÁLLAMHATÁR
MAĐARSKO–JUGOSLOVENSKA DRŽAVNA GRANICA

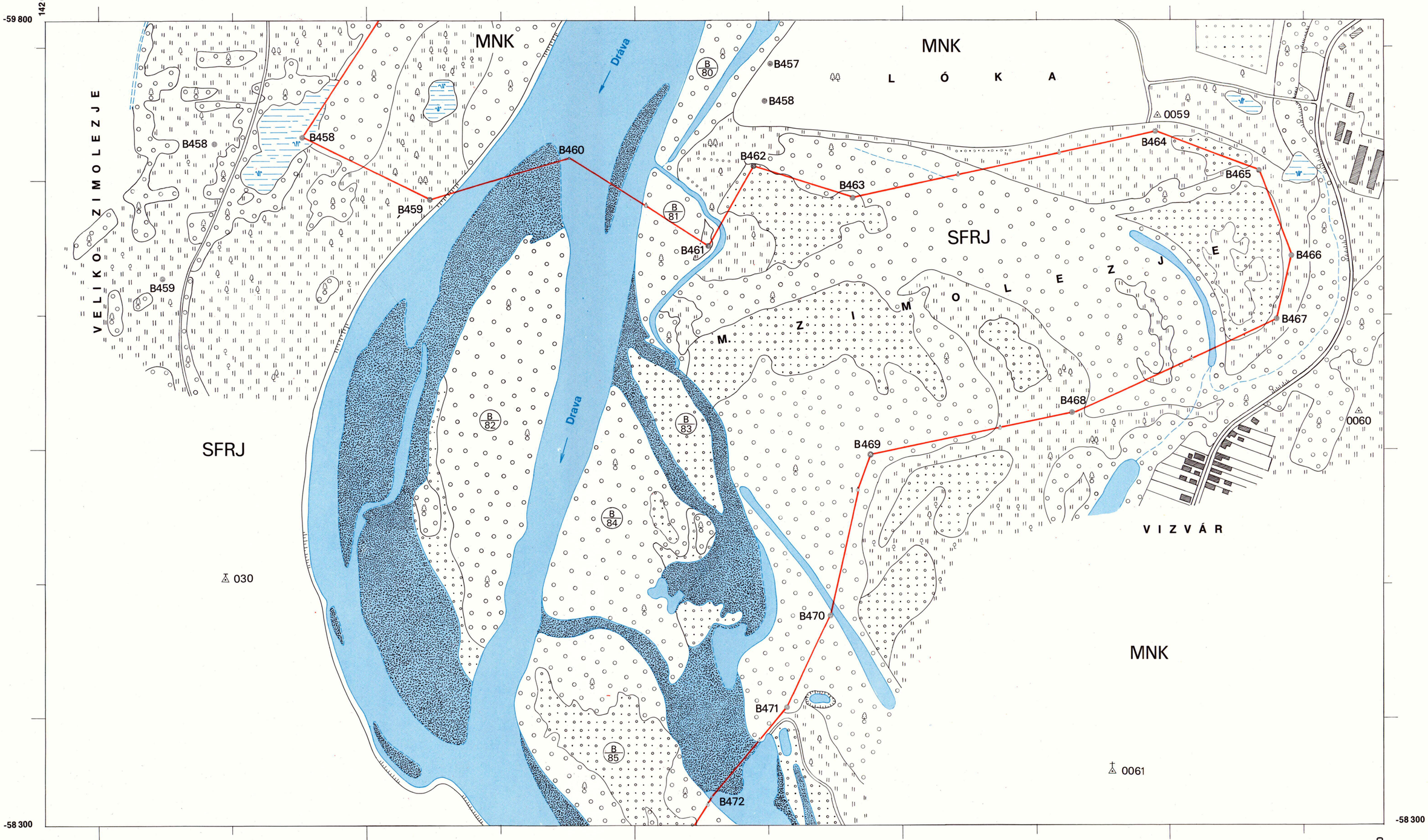

Magyar részről a geodéziai munkákat végezte:

Mészáros Tibor, okl. mérnök

Sokszorosítva: Budapesten 1981 ,évben
Umnoženo: u Budimpešti 1981 god.

MÉRETARÁNY:
RAZMERA: **1 : 5 000**

58
60
61

Jugoslovenski izvršilac geodetskih radova:

Potpukovnik
Dragomir Kosić geodeta

HATÁRTÉRKÉP
PLAN GRANICE

Térképszám
Broj plana **61**

HATÁRSZAKASZ
GRANIČNI ODSEK **B**

MAGYAR–JUGOSZLÁV ÁLLAMHATÁR
MAĐARSKO–JUGOSLOVENSKA DRŽAVNA GRANICA

A B473 határjeltől a B498 határjelig
Od granične oznake B473 do B498

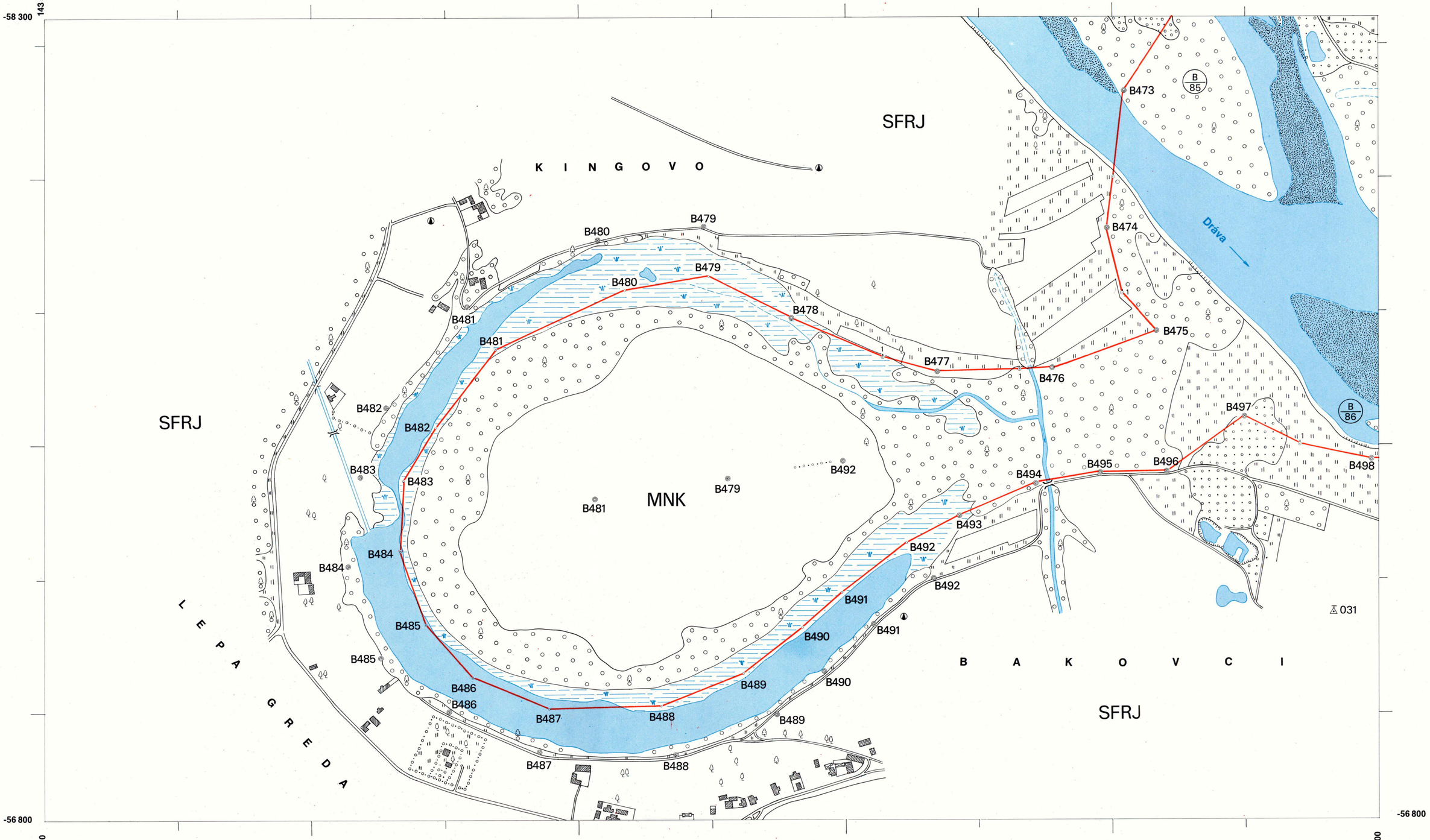

Magyar részről a geodéziai munkákat végezte:

Mészáros Tibor, okl. mérnök

Sokszorosítva: Budapesten 1981 évben
Umnoženo: u Budimpešti 1981. god.

MÉRETARÁNY:
RAZMERA: **1 : 5 000**

60
61
62

Jugoslovenski izvršilac geodetskih radova:

Potpukovnik
Dragomir Kosić geodeta

HATÁRTÉRKÉP
PLAN GRANICE

Térképszám
Broj plana **62**

HATÁRSZAKASZ
GRANIČNI ODSEK **B**

A B499 határjeltől a B508 határjelig
Od granične oznake B499 do B508

MAGYAR–JUGOSZLÁV ÁLLAMHATÁR
MAĐARSKO–JUGOSLOVENSKA DRŽAVNA GRANICA

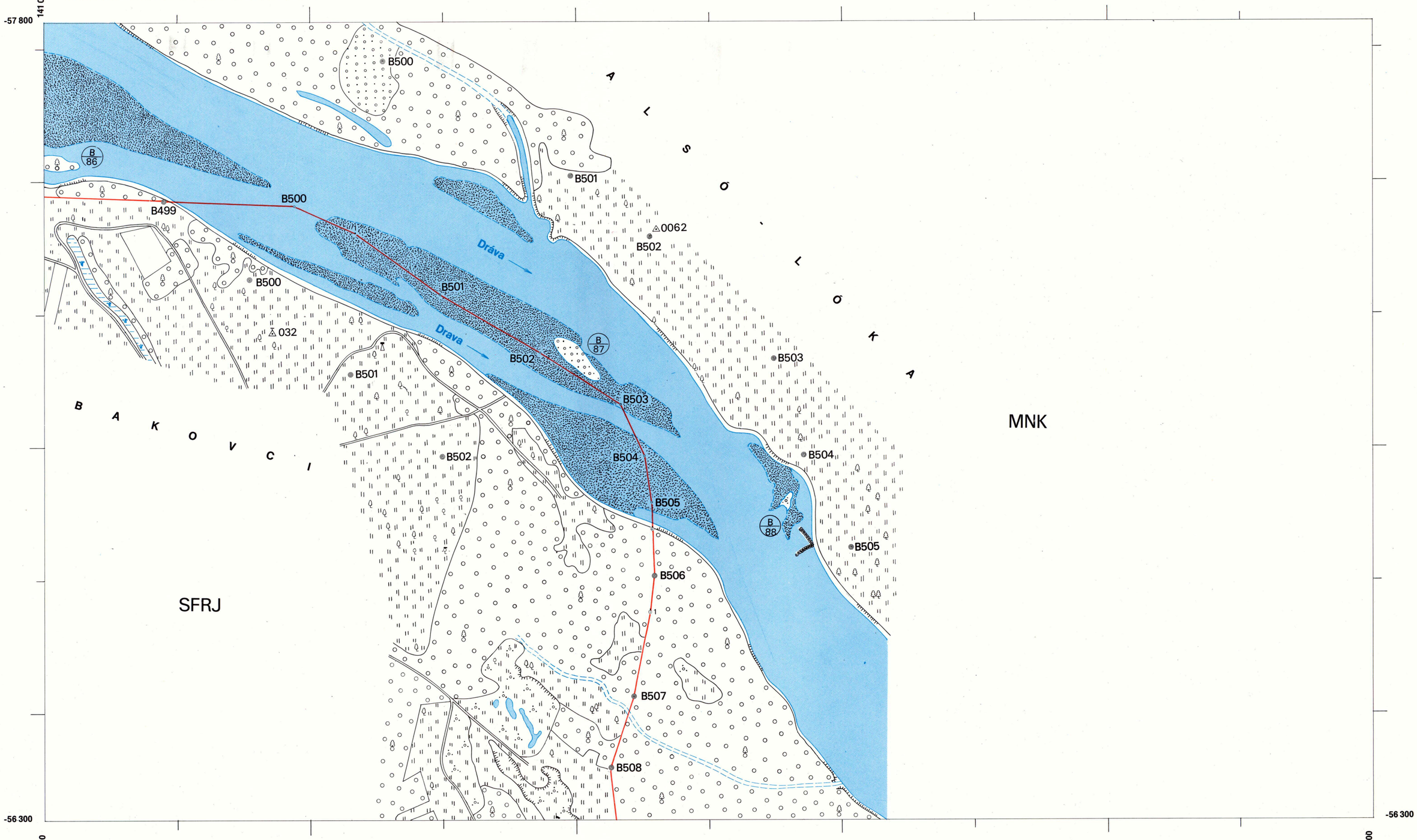

Magyar részről a geodéziai munkákat végezte:

Mészáros Tibor okl. mérnök

Sokszorosítva: Budapesten 1981. évben
Umnoženo: u Budimpešti 1981. god.

MÉRETARÁNY:
RAZMERA: **1 : 5 000**

61 62 63

Jugoslovenski izvršilac geodetskih radova:

Potpukovnik
Dragomir Kosić, geodeta

HATÁRTÉRKÉP
PLAN GRANICE

Térképszám
Broj plana **63**

HATÁRSZAKASZ
GRANIČNI ODSEK **B**

MAGYAR–JUGOSZLÁV ÁLLAMHATÁR
MAĐARSKO–JUGOSLOVENSKA DRŽAVNA GRANICA

A B509 határjeltől a B535 határjelig
Od granične oznake B509 do B535

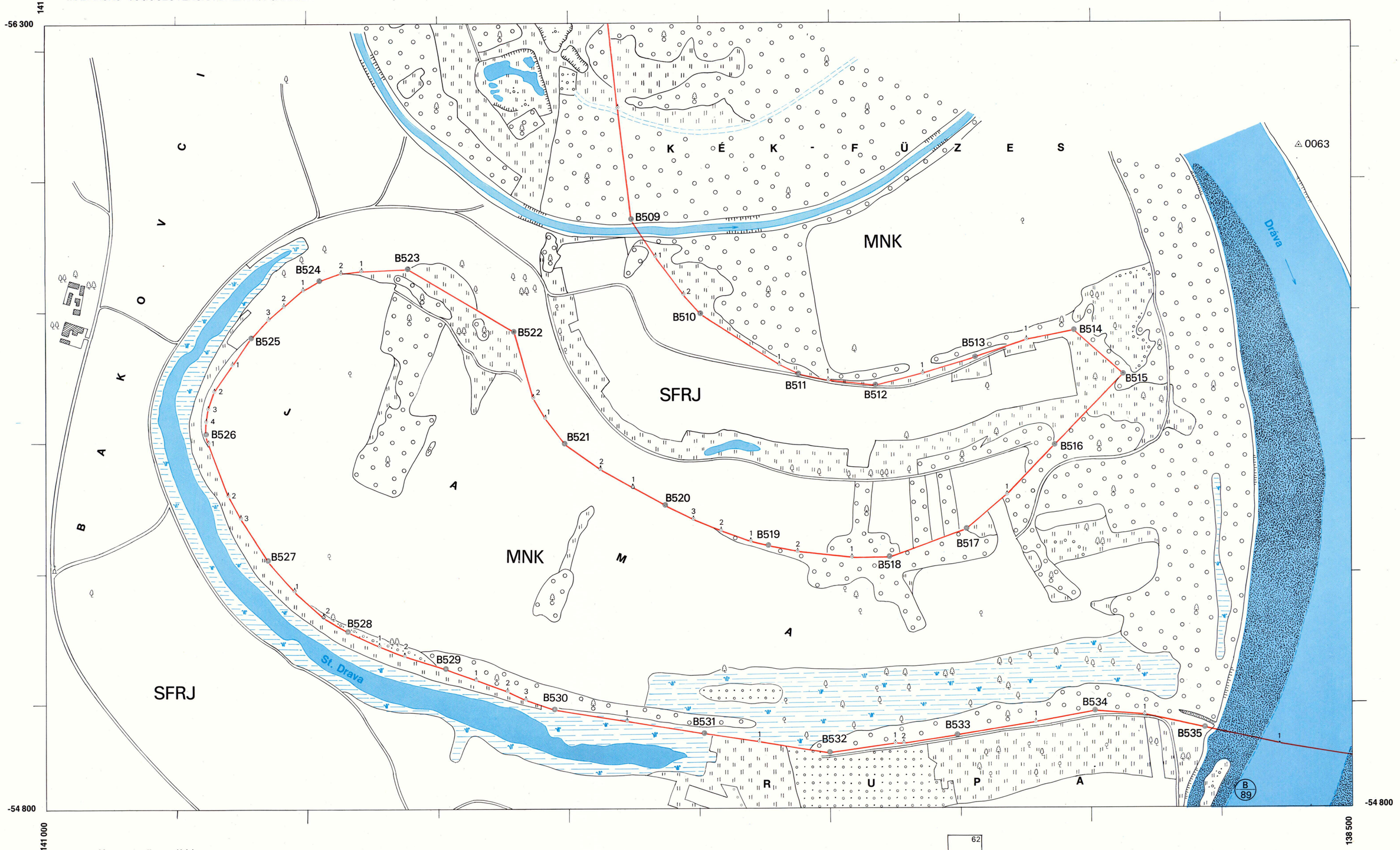

Magyar részről a geodéziai munkákat végezte:

Mészáros Tibor, okl. mérnök

Sokszorosítva: Budapesten 1981 évben
Umnoženo: u Budimpešti 1981 god.

MÉRETARÁNY:
RAZMERA: **1 : 5 000**

62
63
64

Jugoslovenski izvršilac geodetskih radova:

Potpukovnik
Dragomir Kosić geodeta

HATÁRTÉRKÉP
PLAN GRANICE

Térképszám
Broj plana **64**

HATÁRSZAKASZ
GRANIČNI ODSEK **B**

A B536 határjeltől a B544 határjelig
Od granične oznake B536 do B544

MAGYAR–JUGOSZLÁV ÁLLAMHATÁR
MAĐARSKO–JUGOSLOVENSKA DRŽAVNA GRANICA

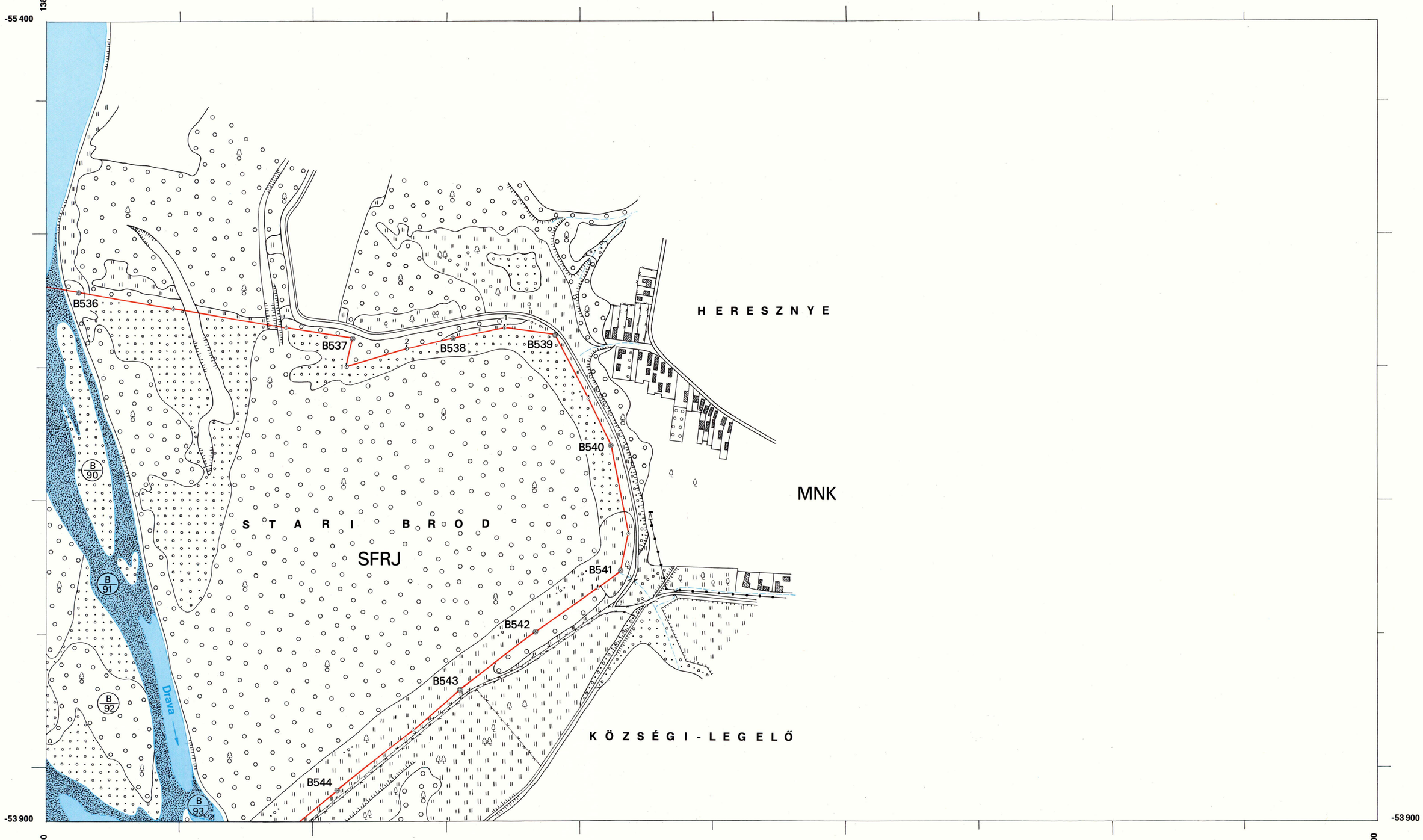

Magyar részről a geodéziai munkákat végezte:

Mészáros Tibor, okl. mérnök

Sokszorosítva: Budapesten 1981 évben
Umnoženo: u Budimpešti 1981 god.

MÉRETARÁNY:
RAZMERA: **1 : 5 000**

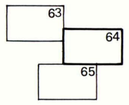

Jugoslovenski izvršilac geodetskih radova:

Potpukovnik
Dragomir Kosić geodeta

HATÁRTÉRKÉP
PLAN GRANICE

Térképszám
Broj plana **65**

HATÁRSZAKASZ
GRANIČNI ODSEK **B**

MAGYAR–JUGOSZLÁV ÁLLAMHATÁR
MAĐARSKO–JUGOSLOVENSKA DRŽAVNA GRANICA

A B545 határjeltől a B552 határjelig
Od granične oznake B545 do B552

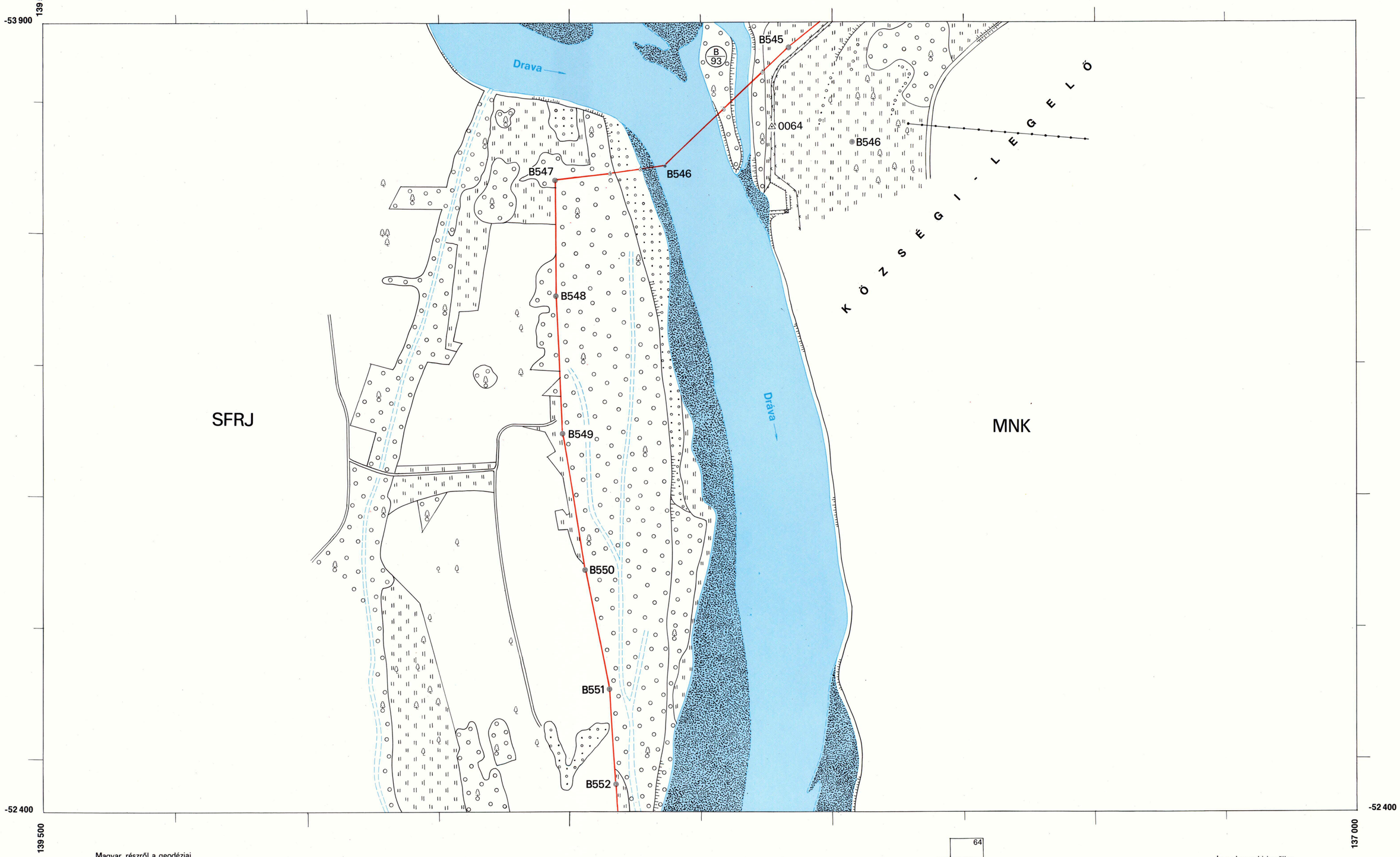

Magyar részről a geodéziai munkákat végezte:

Mészáros Tibor, okl. mérnök

Sokszorosítva: Budapesten 1981 évben
Umnoženo: u Budimpešti 1981 god.

MÉRETARÁNY:
RAZMERA: **1 : 5 000**

64
65
66

Jugoslovenski izvršilac geodetskih radova:

Potpukovnik
Dragomir Kosić geodeta

HATÁRTÉRKÉP
PLAN GRANICE

Térképszárn
Broj plana **66**

HATÁRSZAKASZ
GRANIČNI ODSEK **B**

A B553 határjeltől a B566 határjelig
Od granične oznake B553 do B 566

MAGYAR–JUGOSZLÁV ÁLLAMHATÁR
MAĐARSKO–JUGOSLOVENSKA DRŽAVNA GRANICA

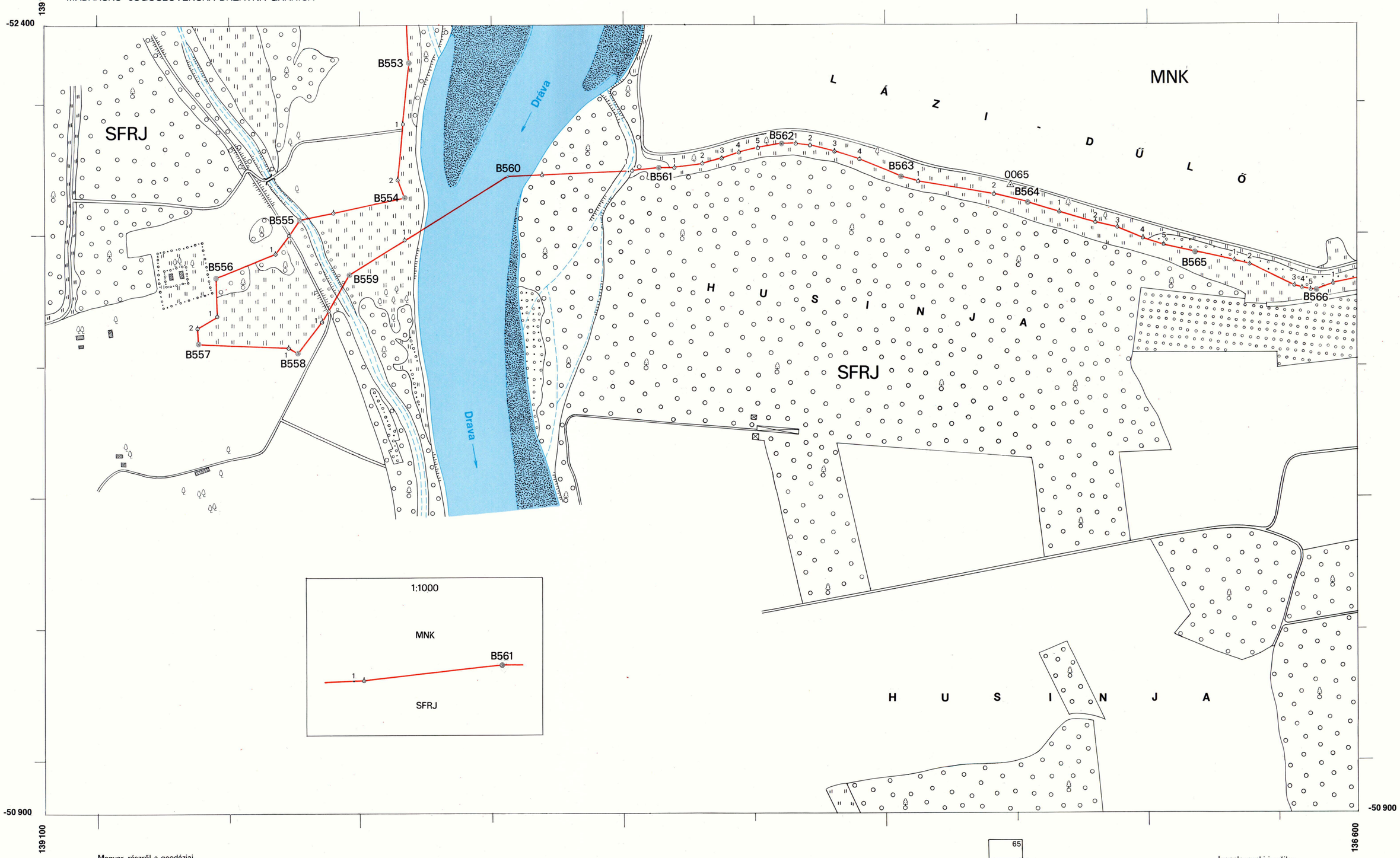

Magyar részről a geodéziai munkákat végezte:

Mészáros Tibor, okl. mérnök

Sokszorosítva: Budapesten 1981 évben
Umnoženo: u Budimpešti 1981 god.

MÉRETARÁNY:
RAZMERA: **1 : 5 000**

65		
66	67	
68		

Jugoslovenski izvršilac geodetskih radova:

Potpukovnik
Dragomir Kosić geodeta

HATÁRTÉRKÉP
PLAN GRANICE

Térképszám
Broj plana **67**

HATÁRSZAKASZ
GRANIČNI ODSEK **B**

A B567 határjeltől a B577 határjelig
Od granične oznake B567 do B577

MAGYAR–JUGOSZLÁV ÁLLAMHATÁR
MAĐARSKO–JUGOSLOVENSKA DRŽAVNA GRANICA

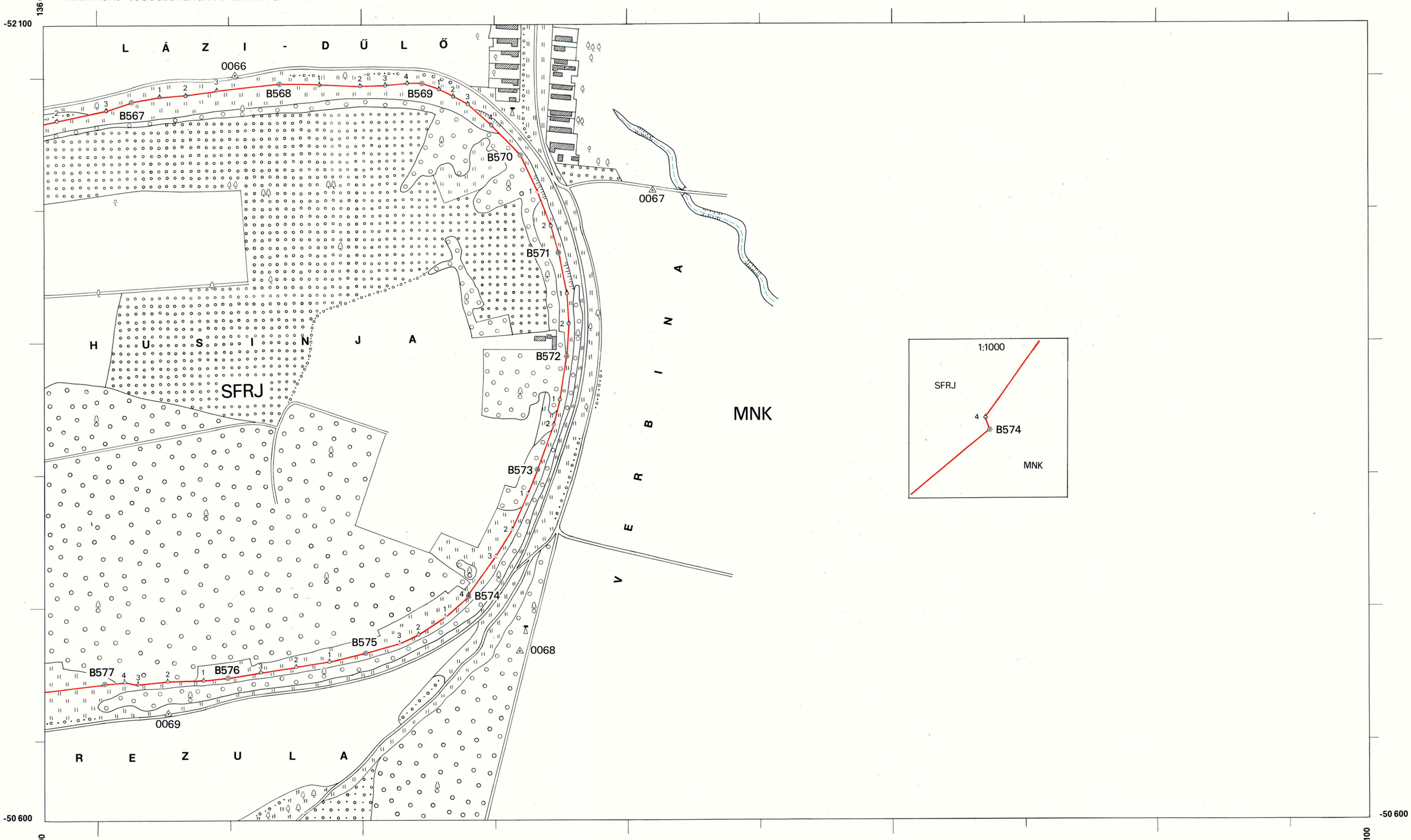

Magyar részről a geodéziai munkákat végezte:

Mészáros Tibor, okl. mérnök

Sokszorosítva: Budapesten 1981 évben
Umnoženo: u Budimpešti 1981 god.

MÉRETARÁNY:
RAZMERA: **1 : 5 000**

66	67
68	

Jugoslovenski izvršilac geodetskih radova:

Potpukovnik
Dragomir Kosić geodeta

HATÁRTÉRKÉP
PLAN GRANICE

Térképszám
Broj plana **68**

HATÁRSZAKASZ
GRANIČNI ODSEK **B**

MAGYAR–JUGOSZLÁV ÁLLAMHATÁR
MAĐARSKO–JUGOSLOVENSKA DRŽAVNA GRANICA

A B578 határjeltől a B593 határjelig
Od granične oznake B578 do B593

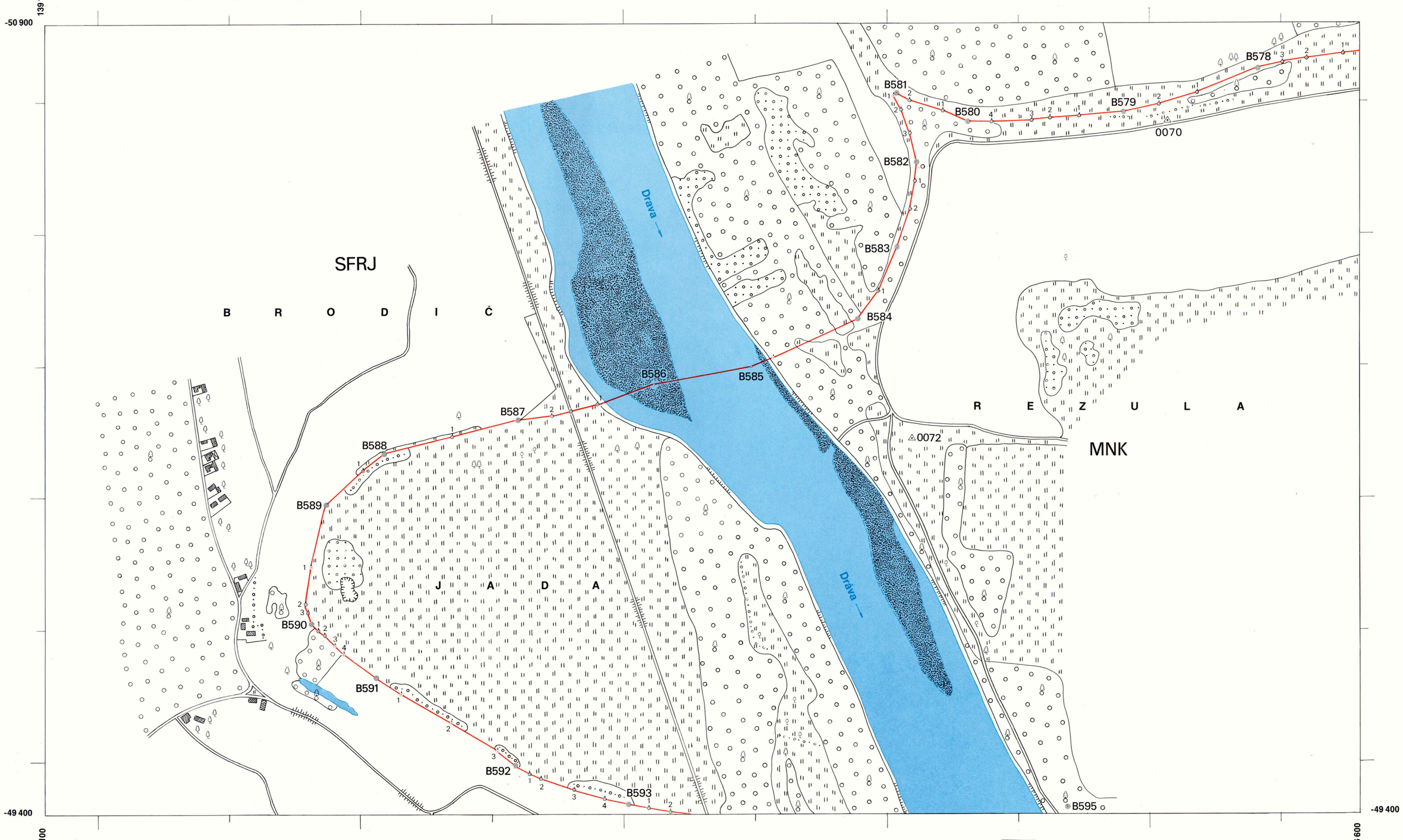

Magyar részről a geodéziai munkákat végezte:

Mészáros Tibor, okl. mérnök

Sokszorosítva: Budapesten 1981 évben
Umnoženo: u Budimpešti 1981 god.

MÉRETARÁNY:
RAZMERA: **1 : 5 000**

	66	67
	68	
	69	

Jugoslovenski izvršilac geodetskih radova:

Potpukovnik
Dragomir Kosić geodeta

HATÁRTÉRKÉP
PLAN GRANICE

Térképszám
Broj plana **69**

HATÁRSZAKASZ
GRANIČNI ODSEK **B**

MAGYAR–JUGOSZLÁV ÁLLAMHATÁR
MAĐARSKO–JUGOSLOVENSKA DRŽAVNA GRANICA

A B594 határjeltől a B602 határjelig
Od granične oznake B594 do B602

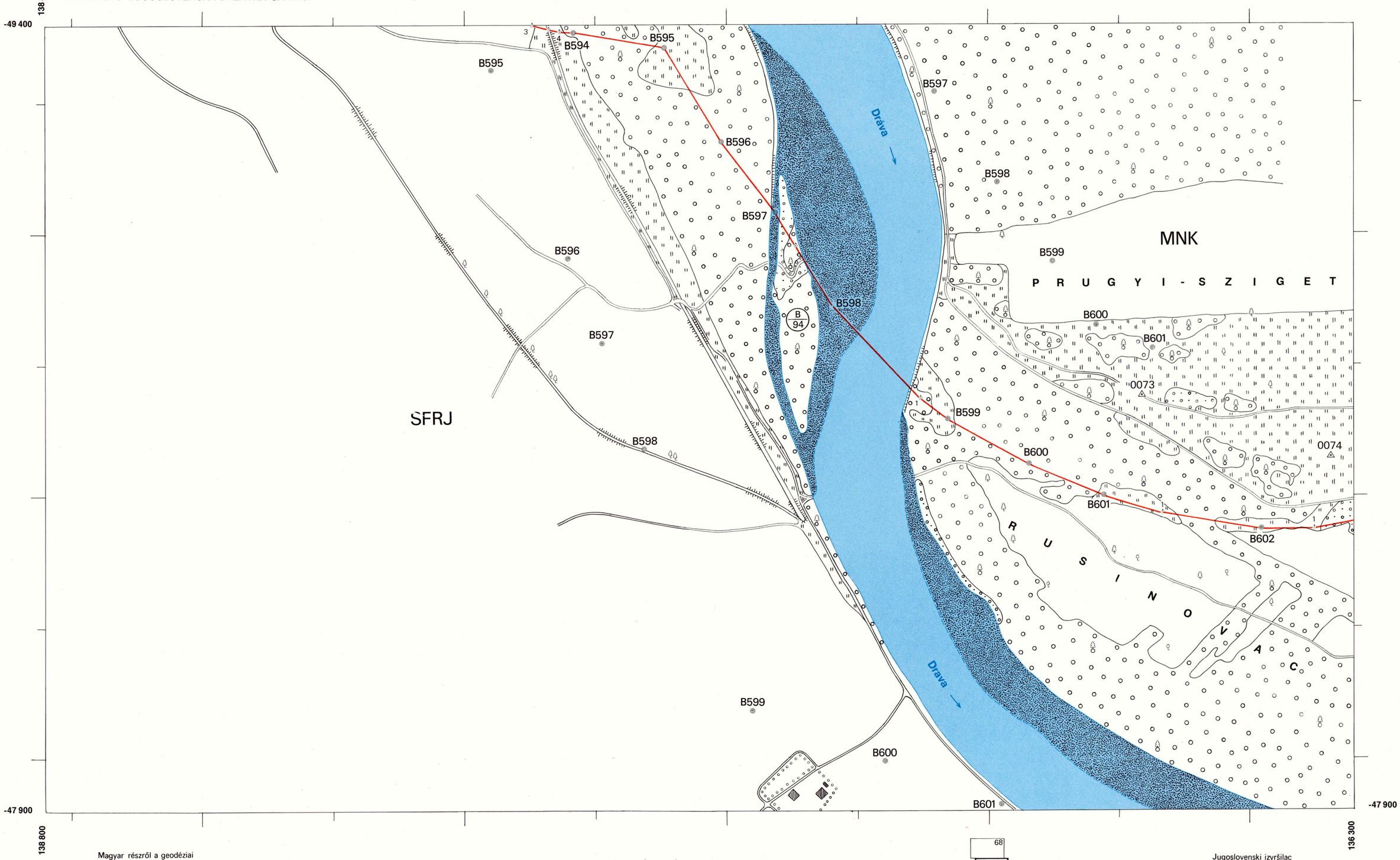

Magyar részről a geodéziai munkákat végezte:

Mészáros Tibor, okl. mérnök

Sokszorosítva: Budapesten 1981 évben
Umnoženo: u Budimpešti 1981 god.

MÉRETARÁNY:
RAZMERA: **1 : 5 000**

68
69
70

Jugoslovenski izvršilac geodetskih radova:

Potpukovnik
Dragomir Kosić geodeta

HATÁRTÉRKÉP
PLAN GRANICE

Térképszám
Broj plana **70**

HATÁRSZAKASZ
GRANIČNI ODSEK **B**

MAGYAR–JUGOSZLÁV ÁLLAMHATÁR
MAĐARSKO–JUGOSLOVENSKA DRŽAVNA GRANICA

A B603 határjeltől a B617 határjelig
Od granične oznake B603 do B617

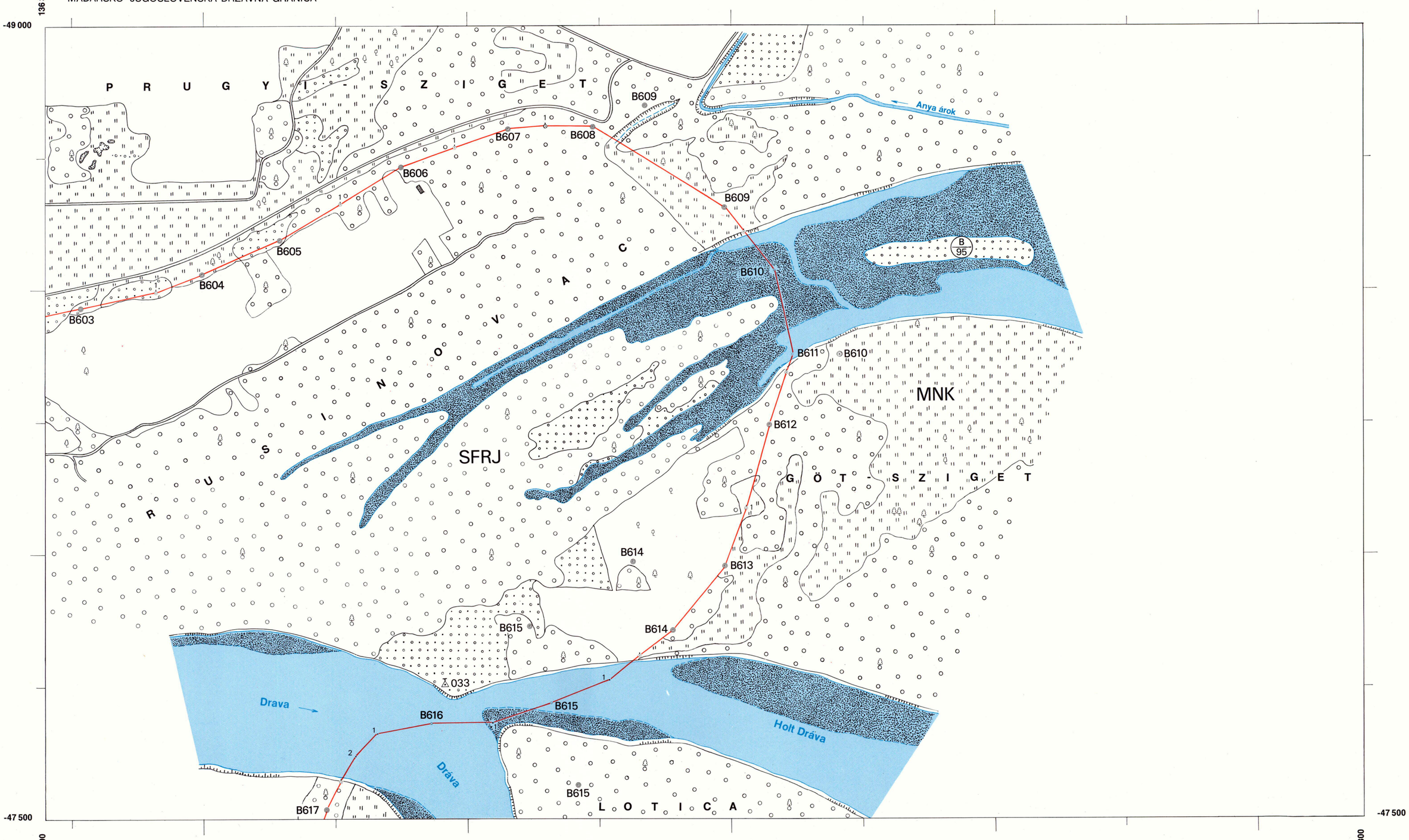

Magyar részről a geodéziai munkákat végezte:

Mészáros Tibor, okl. mérnök

Sokszorosítva: Budapesten 1981 évben
Umnoženo: u Budimpešti 1981 god.

MÉRETARÁNY:
RAZMERA: **1 : 5000**

69 70 71

Jugoslovenski izvršilac geodetskih radova:

Dragomir Kosić

Potpukovnik
Dragomir Kosić geodeta

HATÁRTÉRKÉP
PLAN GRANICE

Térképszám
Broj plana **71**

HATÁRSZAKASZ
GRANIČNI ODSEK **B**

A B618 határjeltől a B631 határjelig
Od granične oznake B618 do B631

MAGYAR–JUGOSZLÁV ÁLLAMHATÁR
MAĐARSKO–JUGOSLOVENSKA DRŽAVNA GRANICA

Magyar részről a geodéziai munkákat végezte:

Mészáros Tibor, okl. mérnök

Sokszorosítva: Budapesten 1981 évben
Umnoženo: u Budimpešti 1981 god.

MÉRETARÁNY:
RAZMERA: **1 : 5 000**

	70	
71		72
	73	

Jugoslovenski izvršilac geodetskih radova:

Potpukovnik
Dragomir Kosić geodeta

HATÁRTÉRKÉP
PLAN GRANICE

Térképszám
Broj plana **72**

HATÁRSZAKASZ
GRANIČNI ODSEK **B**

MAGYAR–JUGOSZLÁV ÁLLAMHATÁR
MAĐARSKO–JUGOSLOVENSKA DRŽAVNA GRANICA

A B632 határjeltől a B645-ig, a B663-tól a B670-ig és a B678-tól a B683 határjelig
Od granične oznake B632 do B645, od B663 do B670 i od B678 do B683

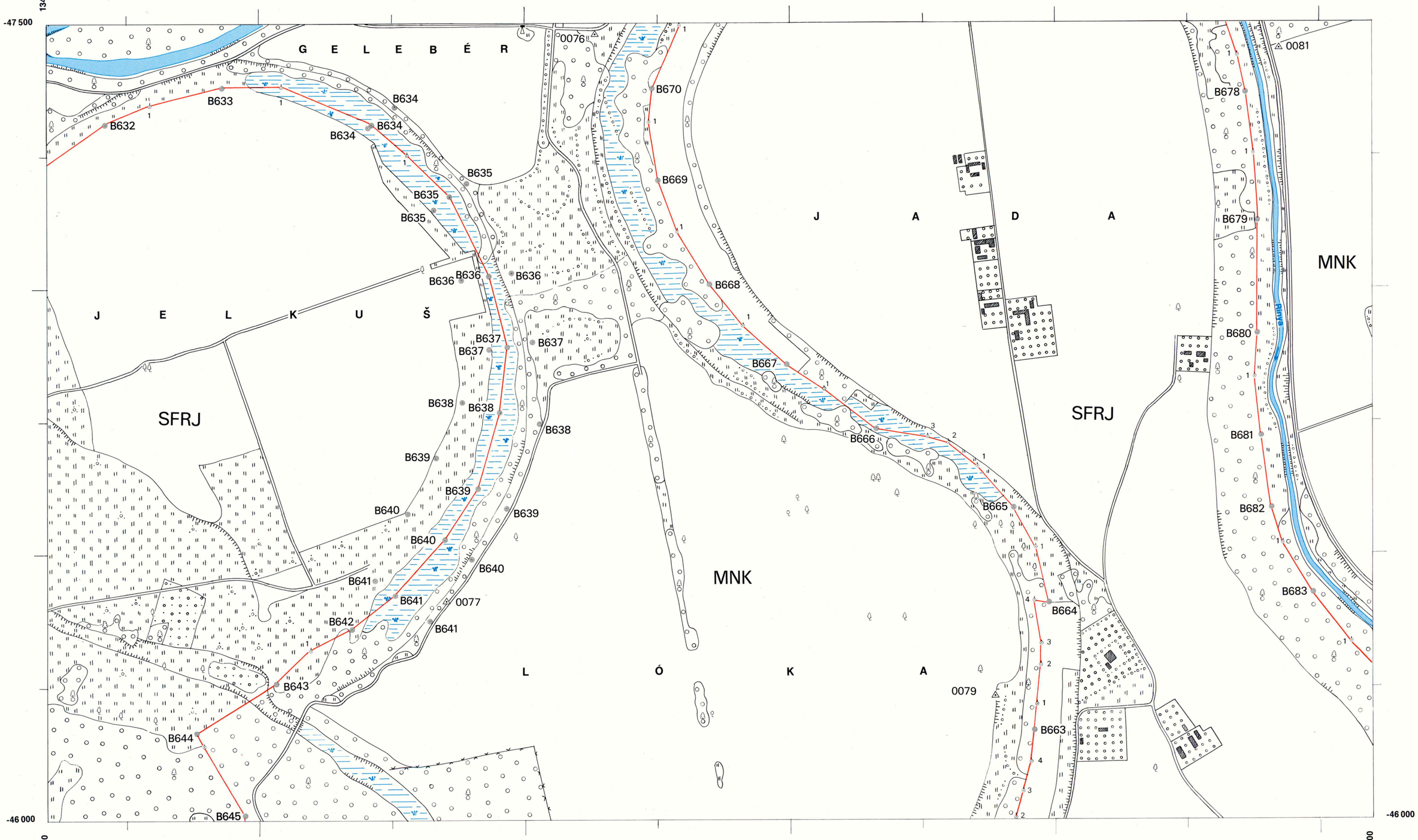

Magyar részről a geodéziai munkákat végezte:

Mészáros Tibor, okl. mérnök

Sokszorosítva: Budapesten 1981 évben
Umnoženo: u Budimpešti 1981 god.

MÉRETARÁNY:
RAZMERA: **1 : 5 000**

70	74	
71	72	75
	73	76

Jugoslovenski izvršilac geodetskih radova:

Potpukovnik
Dragomir Kosić, geodeta

HATÁRTÉRKÉP
PLAN GRANICE

Térképszám
Broj plana **73**

HATÁRSZAKASZ
GRANIČNI ODSEK **B**

A B646 határjeltől a B662 határjelig
Od granične oznake B646 do B662

MAGYAR–JUGOSZLÁV ÁLLAMHATÁR
MAĐARSKO–JUGOSLOVENSKA DRŽAVNA GRANICA

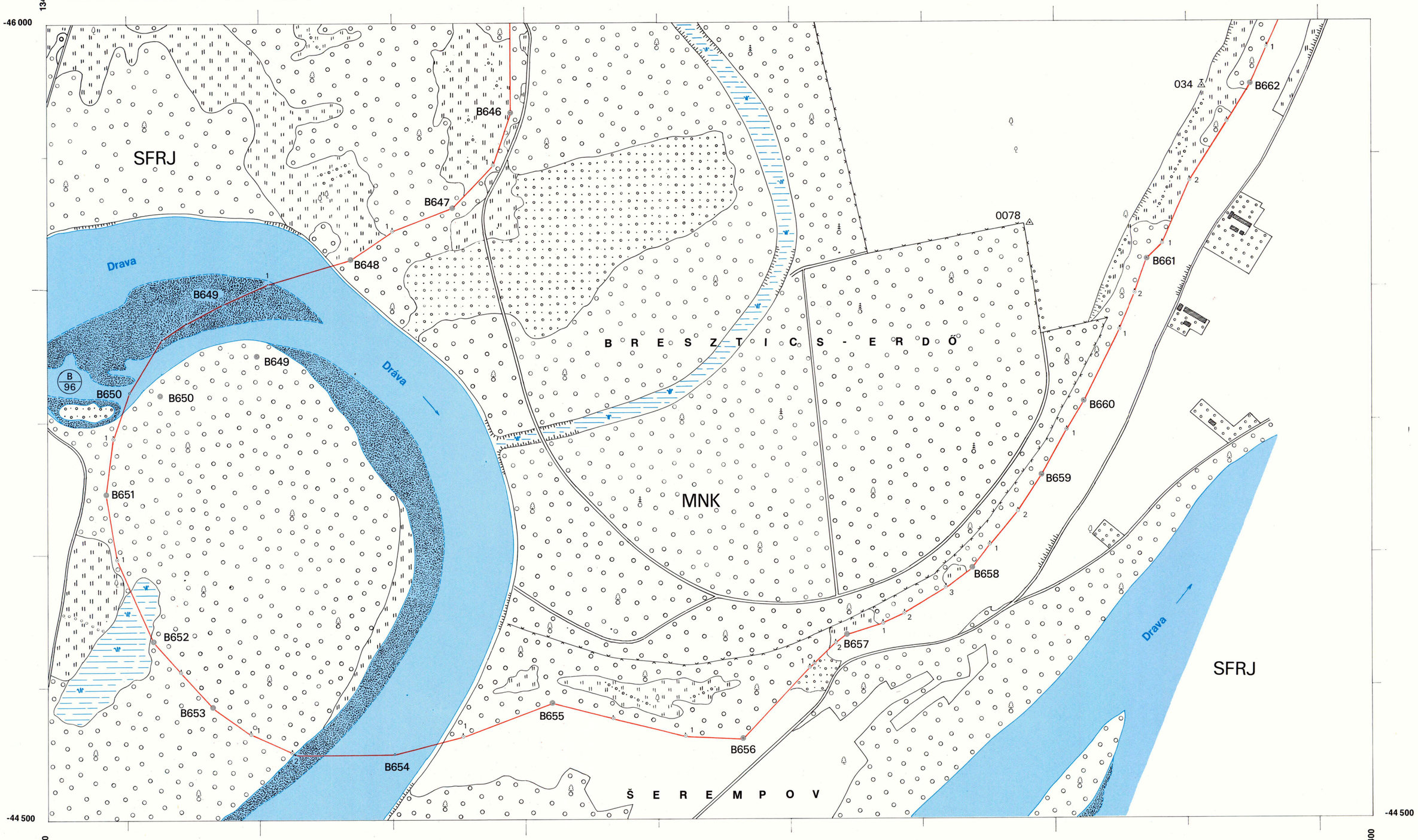

Magyar részről a geodéziai munkákat végezte:

Mészáros Tibor, okl. mérnök

Sokszorosítva: Budapesten 1981 évben
Umnoženo: u Budimpešti 1981 god.

MÉRETARÁNY:
RAZMERA: **1 : 5 000**

71	72
73	
77	

Jugoslovenski izvršilac geodetskih radova:

Potpukovnik
Dragomir Kosić geodeta

HATÁRTÉRKÉP
PLAN GRANICE

Térképszám
Broj plana **74**

HATÁRSZAKASZ
GRANIČNI ODSEK **B**

A B671 határjeltől a B677 határjelig
Od granične oznake B671 do B677

MAGYAR–JUGOSZLÁV ÁLLAMHATÁR
MAĐARSKO–JUGOSLOVENSKA DRŽAVNA GRANICA

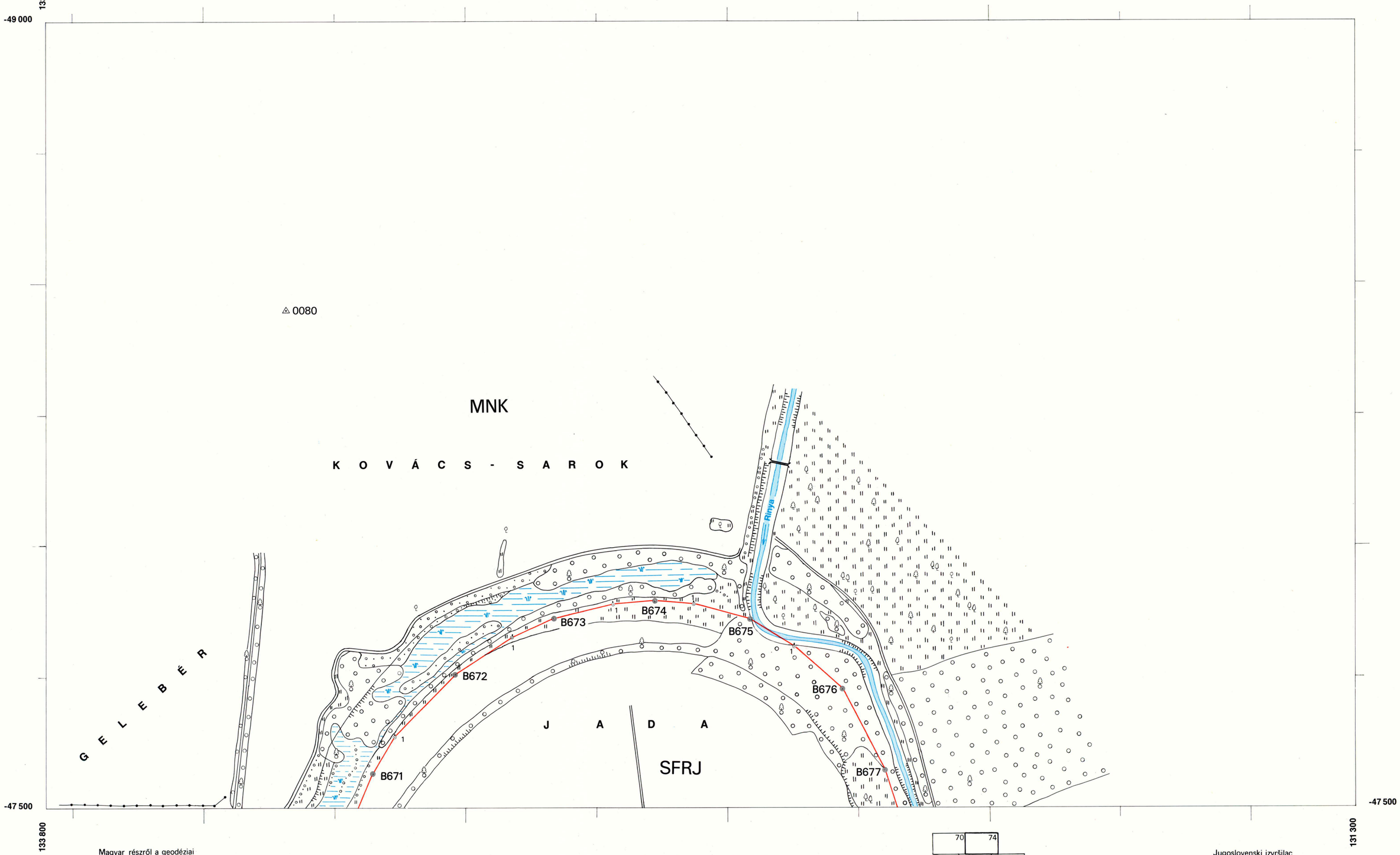

Magyar részről a geodéziai munkákat végezte:

Mészáros Tibor, okl. mérnök

Sokszorosítva: Budapesten 1981 évben
Umnoženo: u Budimpešti 1981 god.

MÉRETARÁNY:
RAZMERA: **1 : 5 000**

70	74
	72	75

Jugoslovenski izvršilac geodetskih radova:

Potpukovnik
Dragomir Kosić geodeta

HATÁRTÉRKÉP
PLAN GRANICE

Térképszám
Broj plana **75**

HATÁRSZAKASZ
GRANIČNI ODSEK **B**

A B693 határjeltől a B715 határjelig és B684
Od granične oznake B693 do B715 i B684

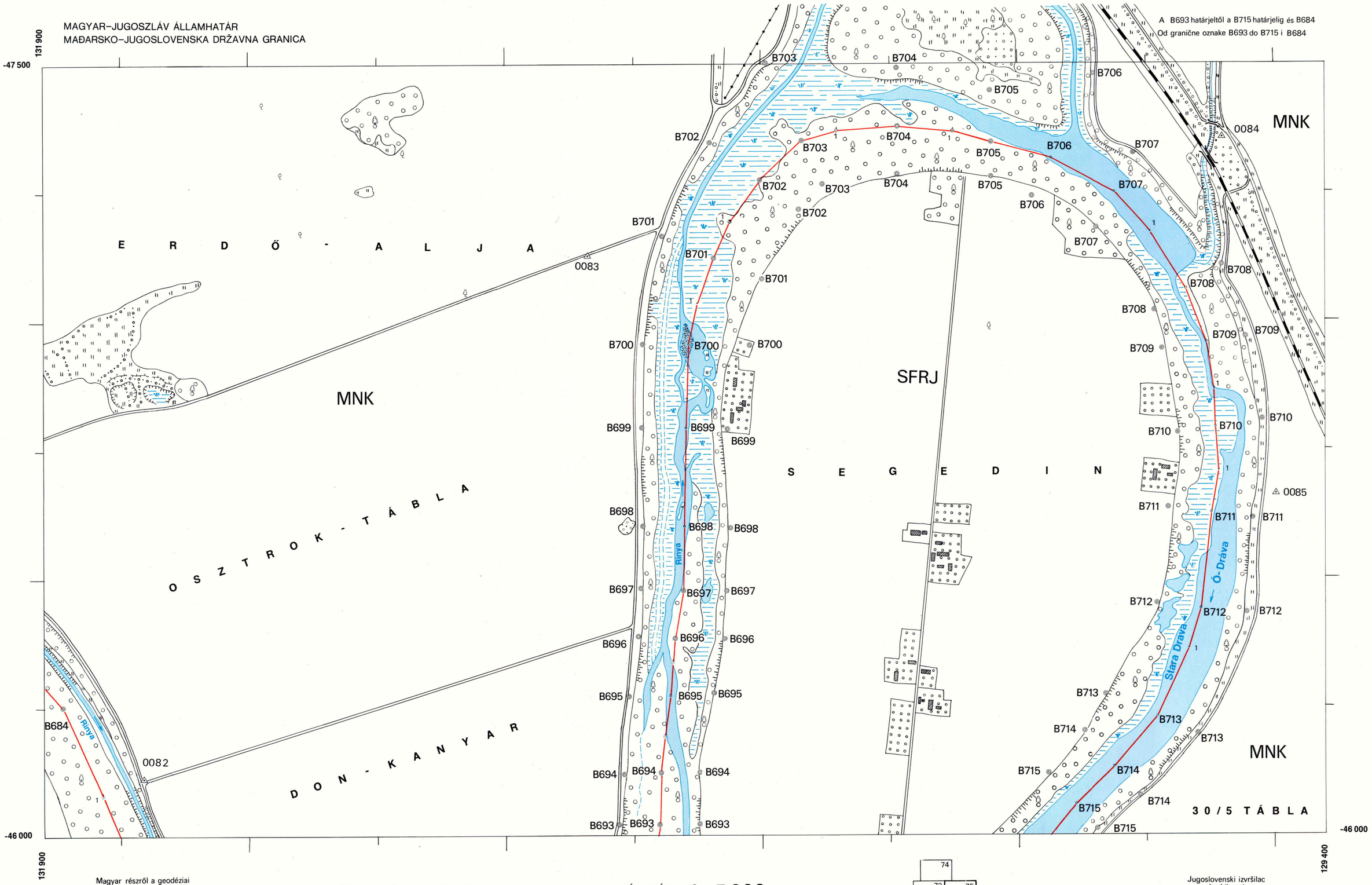

Magyar részről a geodéziai munkákat végezte:

Mészáros Tibor, okl. mérnök

Sokszorosítva: Budapesten 1981 évben
Umnoženo: u Budimpešti 1981 god.

MÉRETARÁNY:
RAZMERA: **1 : 5000**

	74	
72		75
	76	

Jugoslovenski izvršilac geodetskih radova:

Potpukovnik
Dragomir Kosić geodeta

HATÁRTÉRKÉP
PLAN GRANICE

Térképszám
Broj plana **76**

HATÁRSZAKASZ
GRANIČNI ODSEK **B**

MAGYAR–JUGOSZLÁV ÁLLAMHATÁR
MAĐARSKO–JUGOSLOVENSKA DRŽAVNA GRANICA

A B685 határjeltől a B692- ig és a B716-tól a B734 határjelig
Od granične oznake B685 do B692 i od B716 do B734

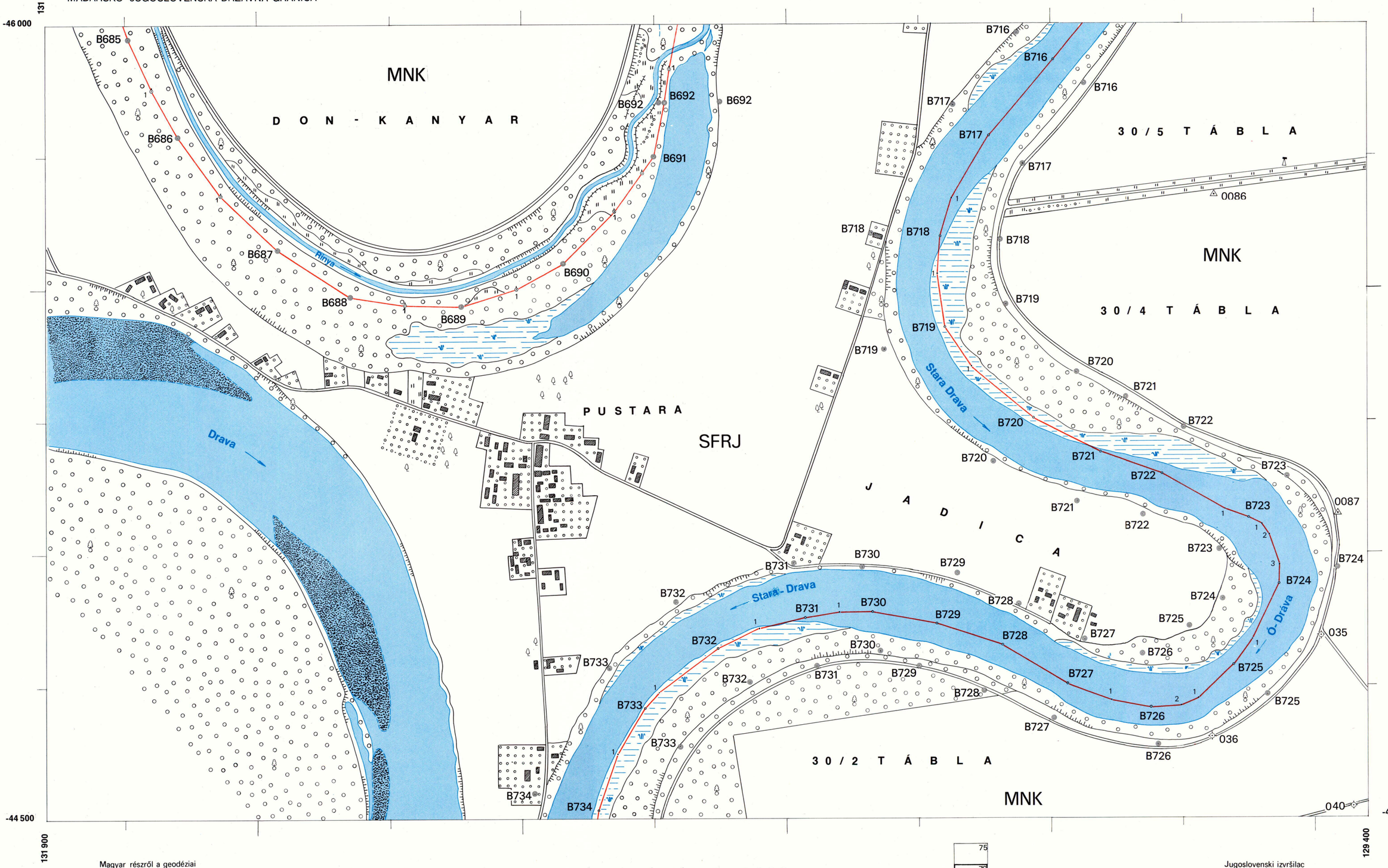

Magyar részről a geodéziai munkákat végezte:

Mészáros Tibor, okl. mérnök

Sokszorosítva: Budapesten 1981 évben
Umnoženo: u Budimpešti 1981 god.

MÉRETARÁNY:
RAZMERA: **1 : 5000**

75	
76	
77	78

Jugoslovenski izvršilac geodetskih radova:

Potpukovnik
Dragomir Kosić geodeta

HATÁRTÉRKÉP
PLAN GRANICE

Térképszám
Broj plana **77**

HATÁRSZAKASZ
GRANIČNI ODSEK **B**

MAGYAR–JUGOSZLÁV ÁLLAMHATÁR
MAĐARSKO–JUGOSLOVENSKA DRŽAVNA GRANICA

A B735 határjeltől a B738-ig és a B764-től a B788 határjelig
Od granične oznake B735 do 738 i od B 764 do B788

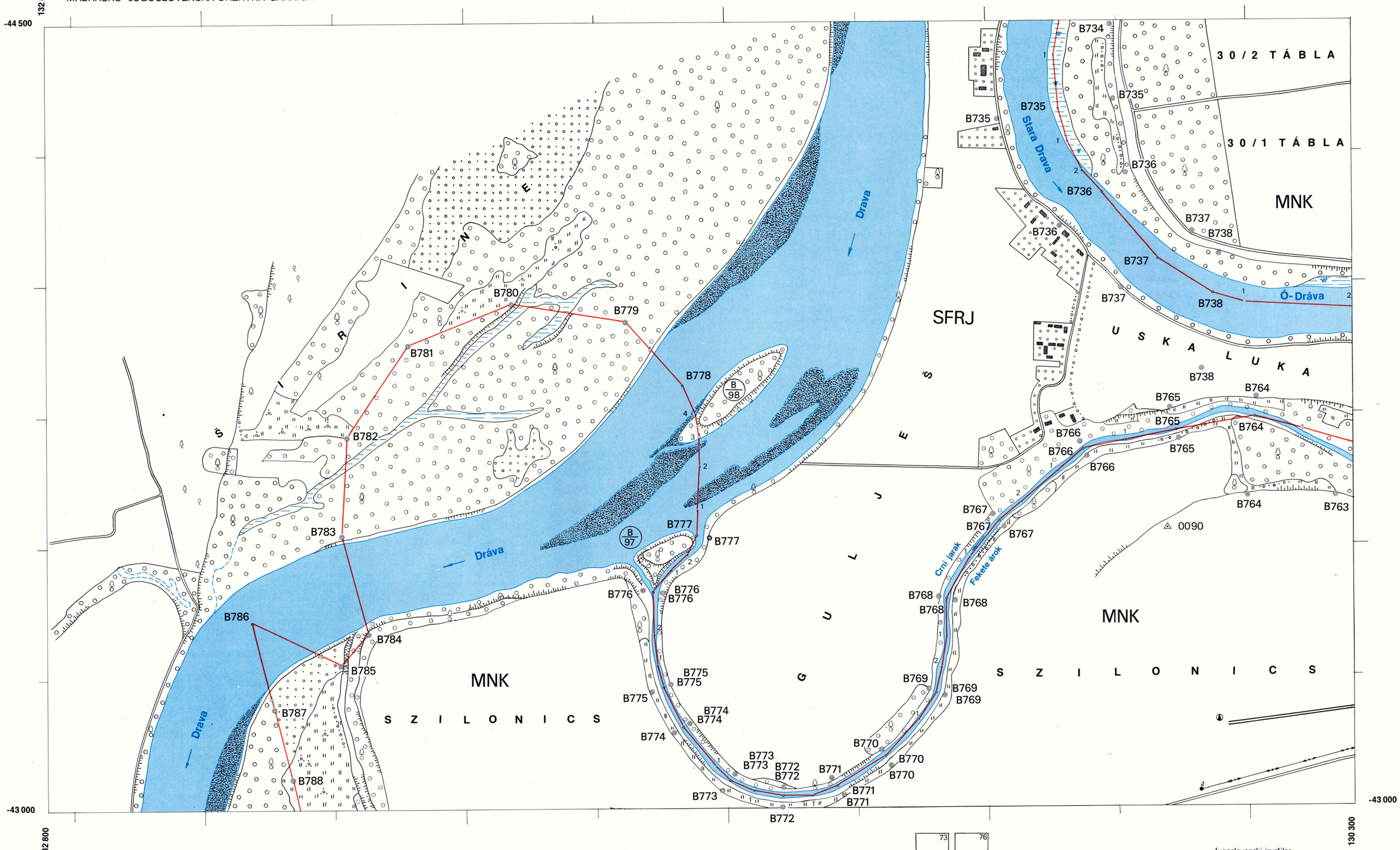

Magyar részről a geodéziai munkákat végezte:

Mészáros Tibor, okl. mérnök

Sokszorosítva: Budapesten 1981 évben
Umnoženo: u Budimpešti 1981 god.

MÉRETARÁNY:
RAZMERA: **1 : 5000**

73	76
77	78
79	80

Jugoslovenski izvršilac geodetskih radova:

Potpukovnik
Dragomir Kosić geodeta

HATÁRTÉRKÉP
PLAN GRANICE

Térképszám
Broj plana **78**

HATÁRSZAKASZ
GRANIČNI ODSEK **B**

A B739 határjeltől a B763 határjelig
Od granične oznake B739 do B763

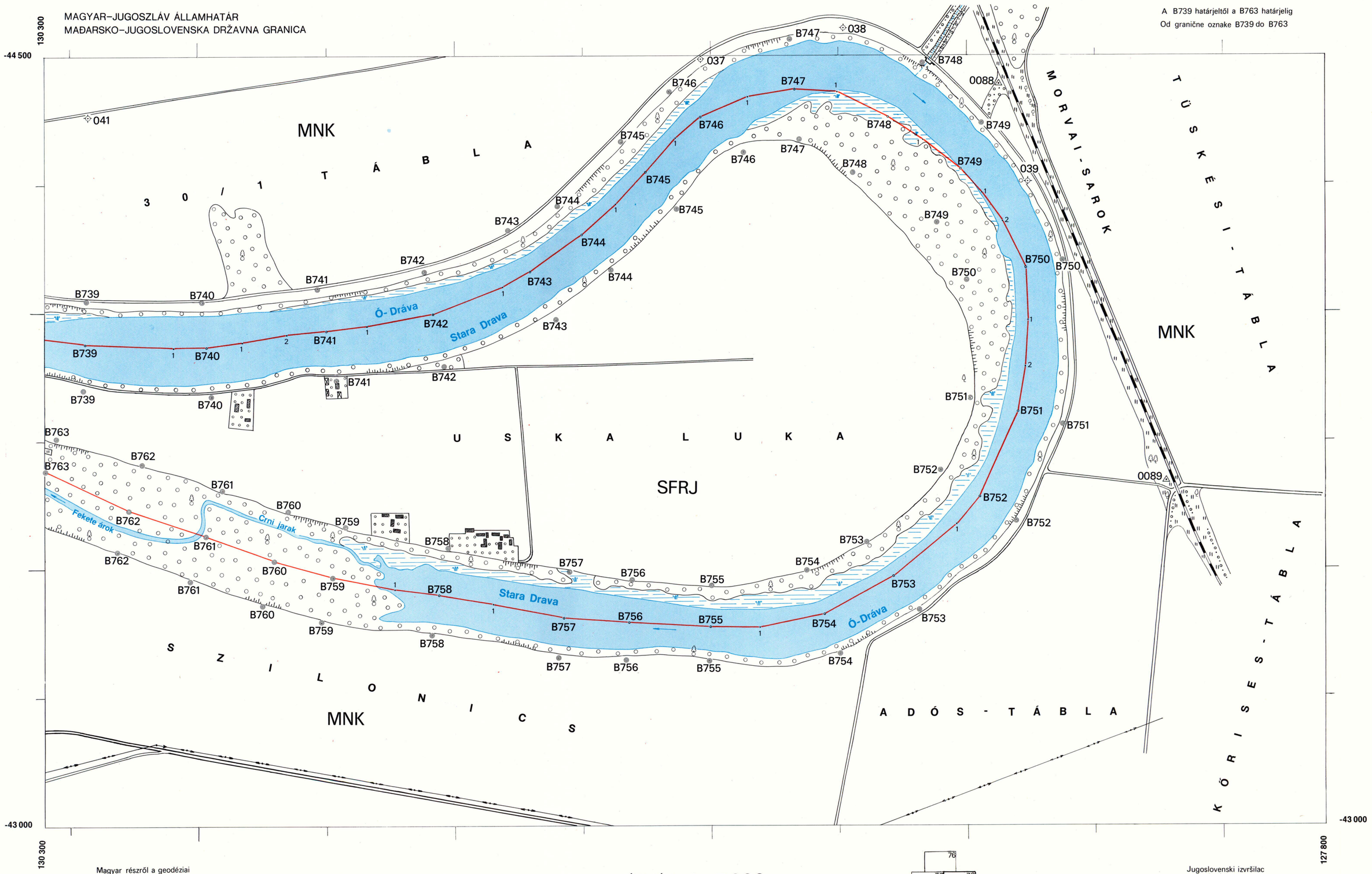

Magyar részről a geodéziai munkákat végezte:

Mészáros Tibor, okl. mérnök

Sokszorosítva: Budapesten 1981 évben
Umnoženo: u Budimpešti 1981 god.

MÉRETARÁNY:
RAZMERA: **1 : 5 000**

76		
77	78	
79	80	

Jugoslovenski izvršilac geodetskih radova:

Potpukovnik
Dragomir Kosić geodeta

HATÁRTÉRKÉP
PLAN GRANICE

Térképszám
Broj plana **79**

HATÁRSZAKASZ
GRANIČNI ODSEK **B**

A B789 határjeltől a B802 határjelig
Od granične oznake B789 do B802

MAGYAR–JUGOSZLÁV ÁLLAMHATÁR
MAĐARSKO–JUGOSLOVENSKA DRŽAVNA GRANICA

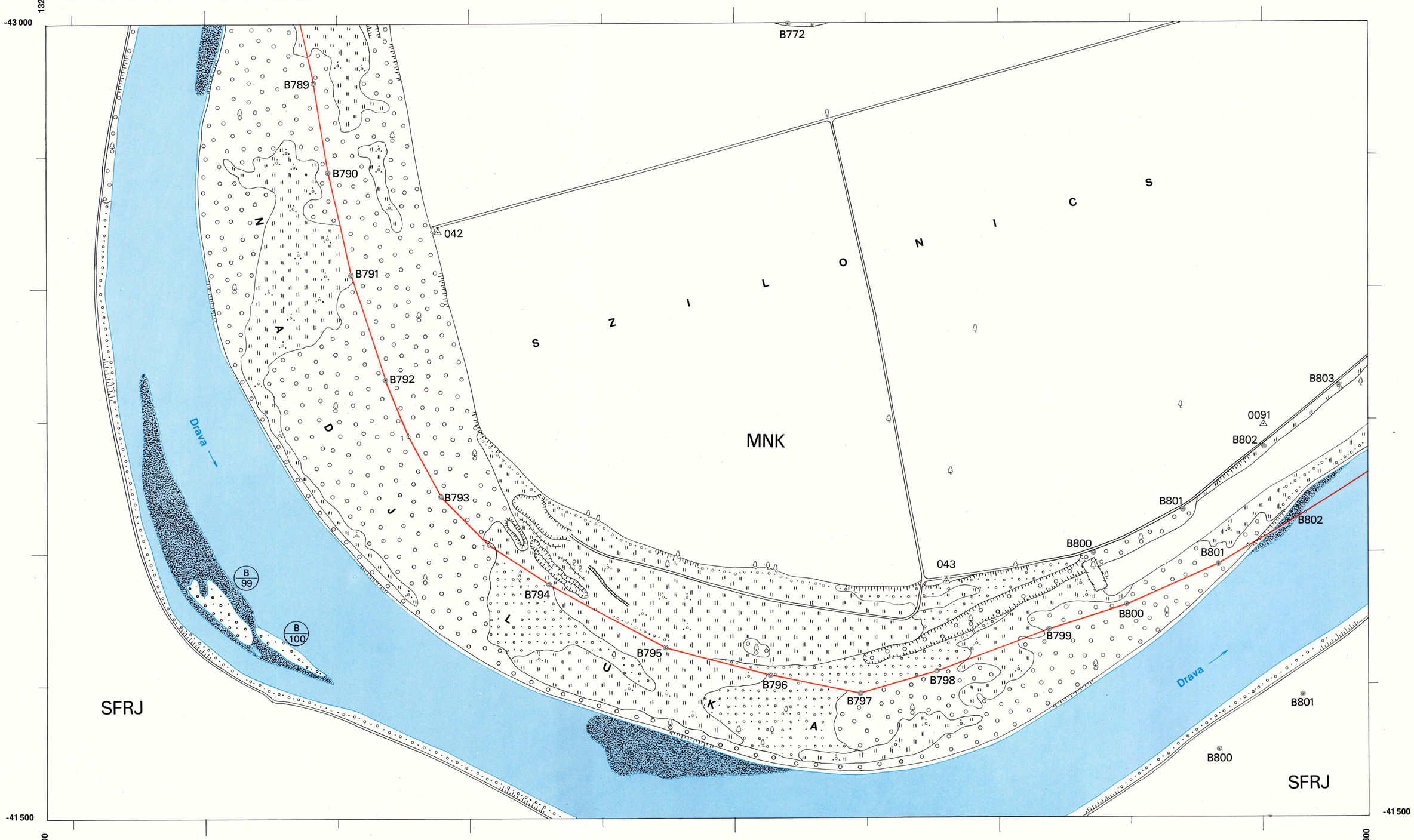

77	78
79	80

Magyar részről a geodéziai munkákat végezte:

Mészáros Tibor, okl. mérnök

Sokszorosítva: Budapesten 1981 évben
Umnoženo: u Budimpešti 1981 god.

MÉRETARÁNY:
RAZMERA: **1 : 5 000**

Jugoslovenski izvršilac geodetskih radova:

Potpukovnik
Dragomir Kosić geodeta

HATÁRTÉRKÉP
PLAN GRANICE

Térképszám
Broj plana **80**

HATÁRSZAKASZ
GRANIČNI ODSEK **B**

A B803 határjeltől a B814 határjelig
Od granične oznake B803 do B814

MAGYAR–JUGOSZLÁV ÁLLAMHATÁR
MAĐARSKO–JUGOSLOVENSKA DRŽAVNA GRANICA

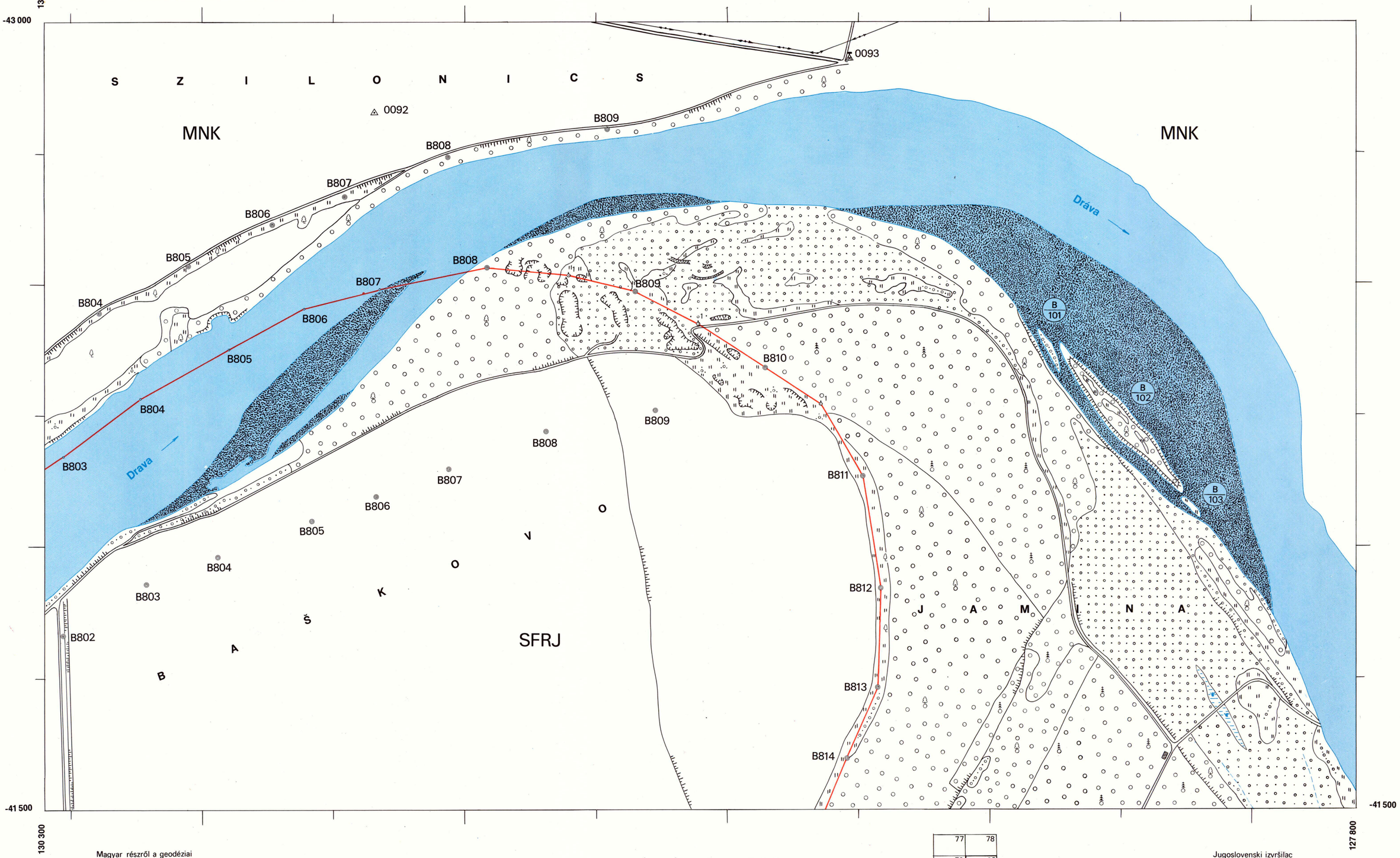

77	78
79	80
	81

Magyar részről a geodéziai munkákat végezte:

Mészáros Tibor, okl. mérnök

Sokszorosítva: Budapesten 1981 évben
Umnoženo: u Budimpešti 1981 god.

MÉRETARÁNY:
RAZMERA: **1 : 5 000**

Jugoslovenski izvršilac geodetskih radova:

Potpukovnik
Dragomir Kosić geodeta

HATÁRTÉRKÉP
PLAN GRANICE

Térképszám
Broj plana **81**

HATÁRSZAKASZ
GRANIČNI ODSEK **B**

A B815 határjeltől a B823 határjelig
Od granične oznake B815 do B823

MAGYAR–JUGOSZLÁV ÁLLAMHATÁR
MAĐARSKO–JUGOSLOVENSKA DRŽAVNA GRANICA

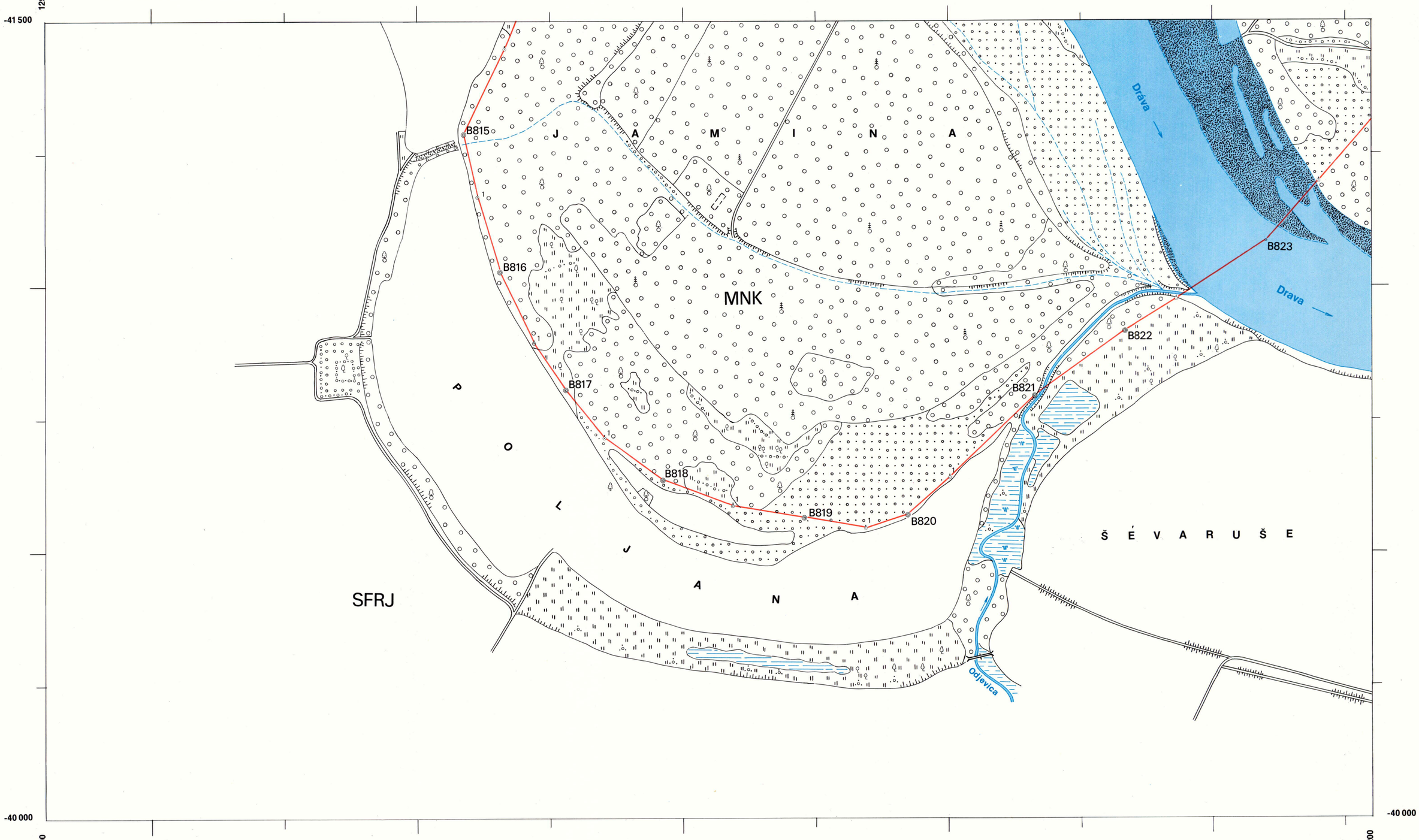

Magyar részről a geodéziai munkákat végezte:

Mészáros Tibor, okl. mérnök

Sokszorosítva: Budapesten 1981 évben
Umnoženo: u Budimpešti 1981 god.

MÉRETARÁNY:
RAZMERA: **1 : 5 000**

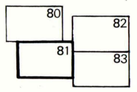

Jugoslovenski izvršilac geodetskih radova:

Potpukovnik
Dragomir Kosić geodeta

HATÁRTÉRKÉP
PLAN GRANICE

Térképszám
Broj plana **82**

HATÁRSZAKASZ
GRANIČNI ODSEK **B**

MAGYAR–JUGOSZLÁV ÁLLAMHATÁR
MAĐARSKO–JUGOSLOVENSKA DRŽAVNA GRANICA

A B824 határjeltől a B828-ig és a B840-től a C1 határjelig
Od granične oznake B824 do B828 i od B840 do C1

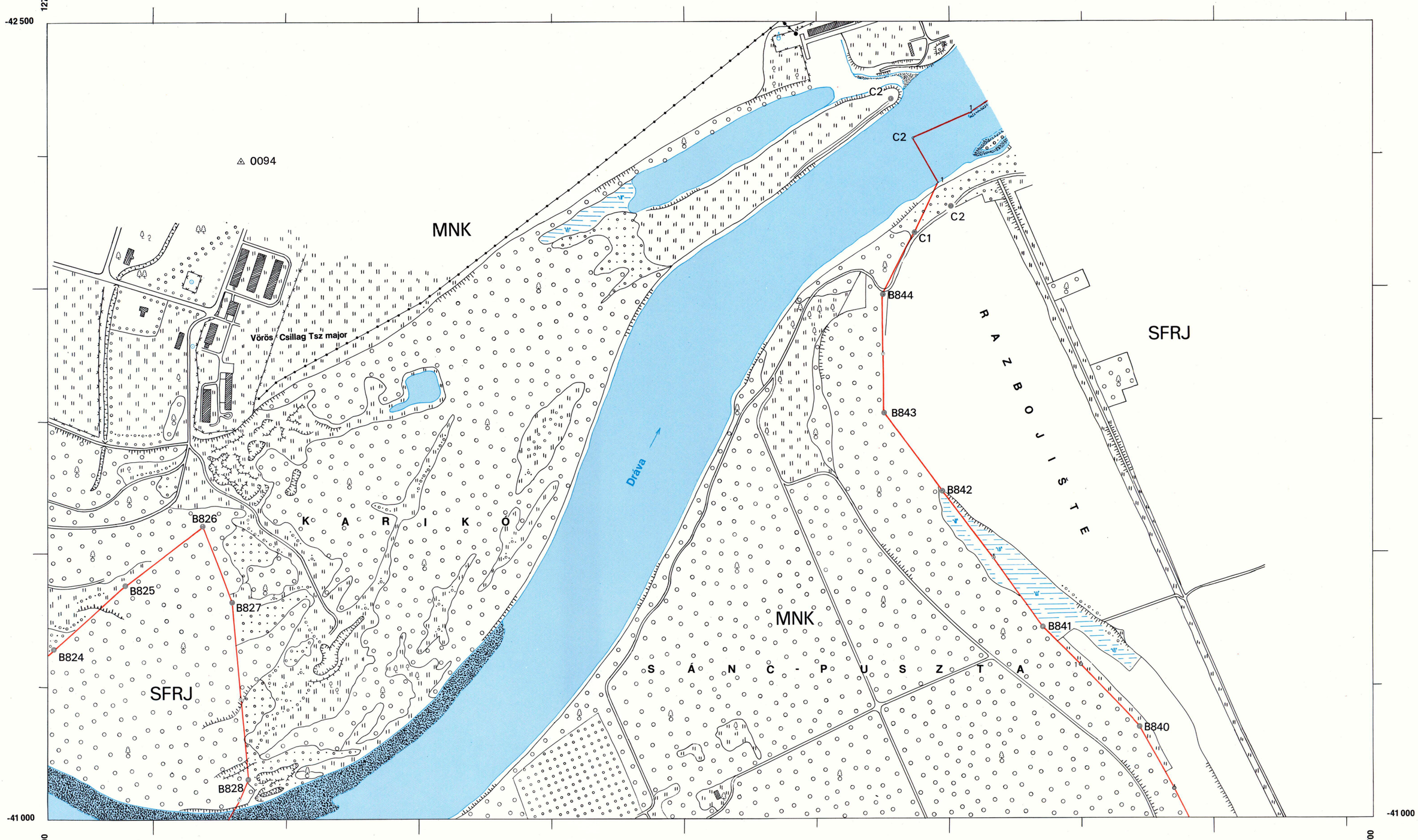

Magyar részről a geodéziai munkákat végezte:

Mészáros Tibor, okl. mérnök

Sokszorosítva: Budapesten 1981 évben
Umnoženo: u Budimpešti 1981 god.

MÉRETARÁNY:
RAZMERA: **1 : 5 000**

	82	
81		
	83	

Jugoslovenski izvršilac geodetskih radova:

Potpukovnik
Dragomir Kosić geodeta

HATÁRTÉRKÉP
PLAN GRANICE

Térképszám
Broj plana **83**

HATÁRSZAKASZ
GRANIČNI ODSEK **B**

A B829 határjeltől a B839 határjelig
Od granične oznake B829 do B839

MAGYAR–JUGOSZLÁV ÁLLAMHATÁR
MAĐARSKO–JUGOSLOVENSKA DRŽAVNA GRANICA

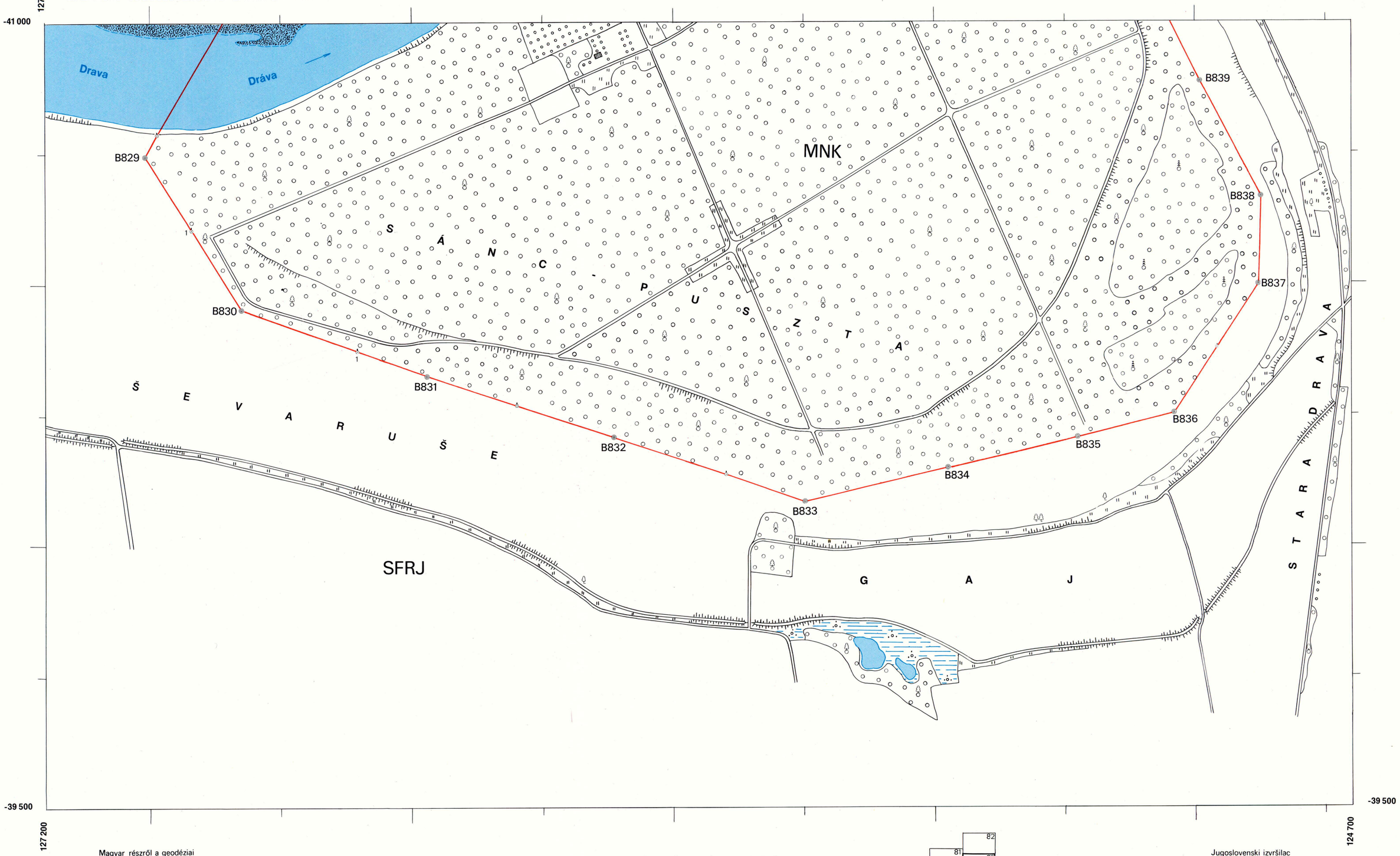

Magyar részről a geodéziai munkákat végezte:

Mészáros Tibor, okl. mérnök

Sokszorosítva: Budapesten 1981 évben
Umnoženo: u Budimpešti 1981 god.

MÉRETARÁNY:
RAZMERA: **1 : 5 000**

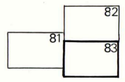

Jugoslovenski izvršilac geodetskih radova:

Potpukovnik
Dragomir Kosić geodeta

A magyar-jugoszláv államhatár határtérképeinek füzete a B határszakaszról tartalmazza:

- a határtérképek átnézeti vázlatát,
- az egyezményes jelkulcsot és
- 1-től 83-ig sorszámozott határtérképeket.

Ez a füzet két eredeti példányban készült,; mindkét Fél részére egy-egy példányban.

. . . . Harkány . . 1981. július . . hó 13. nap.

A VEGYESBIZOTTSÁG
MAGYAR TAGOZATÁNAK
ELNÖKE

MAGYAR-JUGOSZLÁV HATÁRFELÚJÍTÁSI VEGYES BIZOTTSÁG magyar tagozata

Gelencsér József
ezredes

Sveska planova granice madjarsko-jugoslovenske državne granice za granični odsek B sadrži:

- preglednu skicu planova granice,
- ključ uslovnih znakova i
- planove granice, numerisane od rednog broja 1 do 83.

Ova sveska izradjena je u dva originalna primerka ; za svaku Stranu po jedan primerak.

U Harkanju . . . . 13. jula . . . . . 1981. godine.

PREDSEDNIK
JUGOSLOVENSKE DELEGACIJE
U MEŠOVITOJ KOMISIJI

MEŠOVITA JUGOSLOVENSKO MAĐARSKA KOMISIJA ZA DRŽAVNU GRANICU

pukovnik
Bogoljub Marijanac