MAGYAR-OSZTRÁK HATÁRMEGÁLLAPITÓ BIZOTTSÁG.

A

MAGYAR KIRÁLYSÁG

ÉS AZ

OSZTRÁK KÖZTÁRSASÁG

KÖZÖTTI

HATÁRVONAL RÉSZLETES LEIRÁSA

TÉRKÉPEKKEL.

C. V. ALSZAKASZ.

1922.

NYILV.T-BA VÉVE
1995 MARC 20.
SORSZÁMA: 61

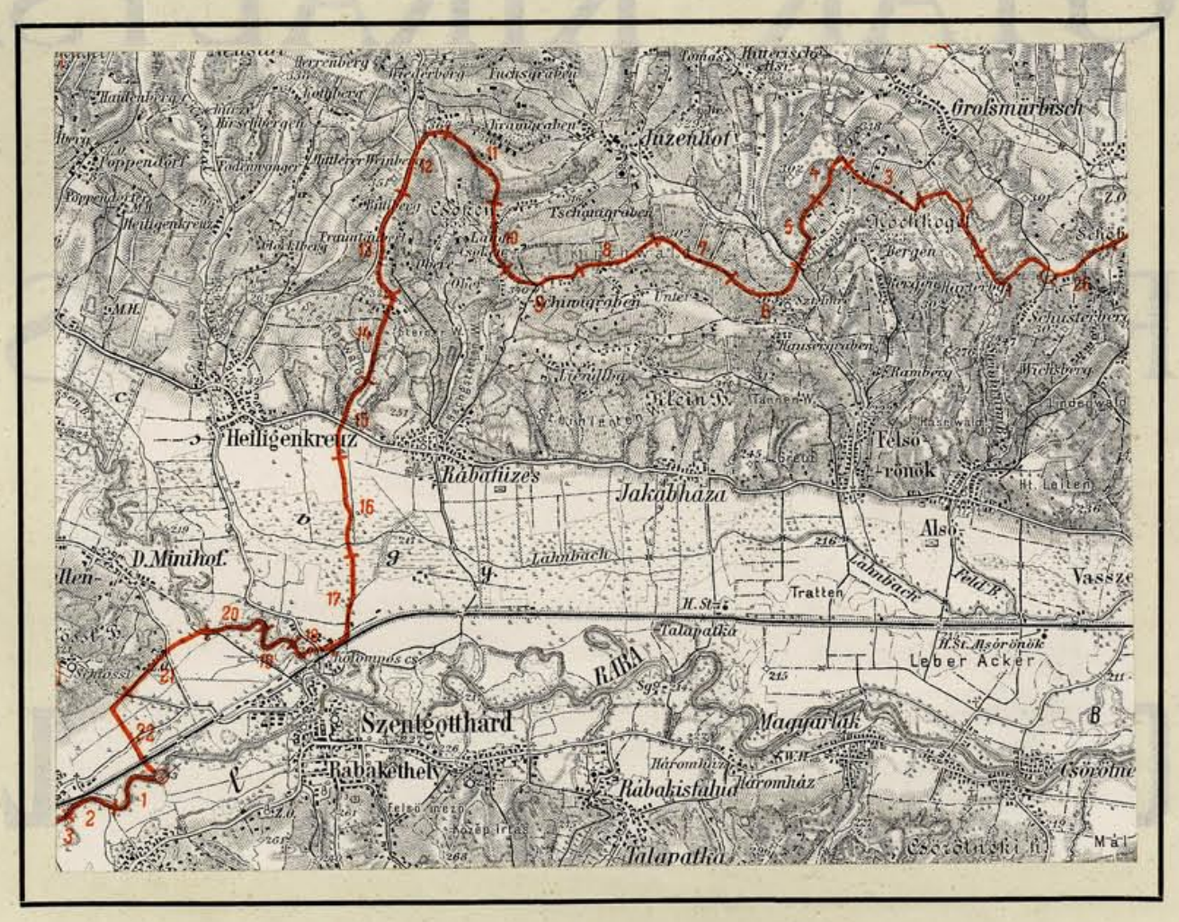
Grofsmurbusch
Juzenhof
Hütteriscle
Tschuagraben
Schimigraben
Hausergraben
Klein S.
Heiligenkreuz
Rábafüzes
Jakabháza
Felső
-rönök
Alsó
D. Minihof
Lainbach
Tratten
H. St.
Talapatka
H. St. Alsórönök
Leber Acker
RÁBA
Szentgotthard
Rábakethely
Rábakistalud
Magyarlak
Háromház
Csörötnek
Csörötneki h.
Vassze
Mál

C V. Alszakasz.

KIVONAT

a békeszerződések 27. fejezetéből.

Saint-Germain en Laye:

A Rába és a Mura medencéinek vizválasztó vonalán Tókától keletre, körülbelül 2 km távolságnyira megállapitandó ponttól, amely hármas határpontja Ausztriának, Magyarországnak és a Szerb-Horvát-Szlovén Államnak:

„. . . északkelet felé és a 353. magassági pontig körülbelül 6 km-re Szentgotthárdtól észak-északkeletre:

a helyszinén megállapitandó vonal, mely a 353. magassági ponton át (Jankeberg) majd innen a Radkersburg—Szentgotthárd-i uttól nyugatra a Nagyfalva, Németlak és Rábakeresztur helységektől keletre halad;

innen általában északkelet felé és a 234. magassági pontig körülbelül 7 km-re Pinkamindszenttől észak-északkeletre:

a helyszinen megállapitandó vonal, mely a 322. magassági ponton át (Hochkogel) Zsámánd, Németbükkös, Karácsfa helységektől délre Nagysároslak és Pinkamindszent között halad.“

Trianon:

A Pinkamindszenttől körülbelül 7 km-re észak-északkeletre levő 234. magassági ponttól:

„. . . általában délnyugati irányban a 353. magassági pontig, körülbelül 6 km-re Szentgotthárdtól észak-északkeletre:

a helyszinén megállapitandó vonal, amely Nagysároslak és Pinkamindszent között, Karácsfa, Németbükkös és Zsámánd községektől délre, azután pedig a 323. magassági ponton (Hochkogel) át halad;

innen délnyugat felé, a Rába és a Mura medencéinek vizválasztó vonalán Tókától keletre, körülbelül 2 km távolságnyira megállapitandó pontig, amely hármas határpontja Ausztriának, Magyarországnak és a Szerb-Horvát-Szlovén Államnak:

a helyszinén megállapitandó vonal, amely Rábakeresztur, Németlak és Nagyfalva községektől keletre a Radkersburg—szentgotthárdi uttól nyugatra és a 353. magassági ponton (Janke hegy) át halad.“

KIVONAT

a kormányok által jóváhagyott és a határmegállapitó bizottsághoz 1922. évi december hó 3-án beterjesztett 1922. évi november hó 22-én bizonyos kompenzációk tárgyában létrejött megegyezésből:

„Groß-Mörbisch (Alsómedves), Nemesmedves (Ginisdorf) és Alsórönök (Unterradling) hármashatárpontja és a Tókától körülbelül 2600 m-re nyugat-északnyugatra fekvő 380. magassági pont között a határvonal leirása az alábbi módozattal volna kiegészitendő:

A szentgotthárdi apátságnak a Deutsch-Minihof (Németlak) és Mogersdorf (Nagyfalva) községek határában elterülő birtoka Magyarországnál marad oly módon, hogy a határvonal a Mogersdorftól a téglagyárig vezető ut déli szegélyét követi.“

A határvonal a Trianon-ban és Saint-Germain en Laye-ben létrejött békeszerződések fentemlitett fejezeteinek végrehajtásaképen az 1922. évi november hó 22-i megegyezés értelmében

a **Nagykövetek Tanácsának** 1920. évi julius 22-én a határmegállapitó bizottságok számára kiadott utasitásai,

a **Nagykövetek Tanácsának** 1921. évi junius hó 3-án a magyarországi határmegállapitó bizottságok számára kiadott pótutasitásai,

a **Nagykövetek Tanácsának** 1923. évi január hó 27-én kelt rendelete, amely jóváhagyja a két érdekelt biztosnak fentemlitett 1922. évi november hó 22-i megegyezését és

a **Bizottság** alábbi ülésein hozott döntései alapján állapittatott meg:

1922. március 28-i	24. sz. jegyzőkönyv,
1922. junius 14-i	29. sz. jegyzőkönyv,
1922. december 5-i	43. sz. jegyzőkönyv,
1922. december 7-i	44. sz. jegyzőkönyv,
1922. december 19-i	46. sz. jegyzőkönyv,
1923. február 19-i	49. sz. jegyzőkönyv,
1923. október 10-i	60. sz. jegyzőkönyv,
1924. junius 11-i	65. sz. jegyzőkönyv.

Angol megbizott:
A. J. Craven ezredes s. k.

Francia megbizott, elnök:
André Jocard őrnagy s. k.

Olasz megbizott:
Enrico Calma őrnagy s. k.

Osztrák megbizott:
Dr. Neugebauer István s. k.
miniszteri tanácsos.

Magyar megbizott:
Dr. Träger Ernő s. k.
miniszteri osztálytanácsos.

Általános megjegyzések.

Az uj állami határvonal a Magyar Királyság és az Osztrák Köztársaság között három szakaszra osztatott, mely szakaszok A, B, C, betükkel jelöltettek meg. Az A szakasz a Köpcsény-Kittsee hármas országhatárponttól (Magyarország, Ausztria és Csehszlovákia közös határpontja) a Fertő tóban elhelyezett szakaszhatárkőig, a B szakasz a megnevezett szakaszhatárkőtől az Irottkőig (883. magassági pont), a C szakasz az Irottkőtől a tókai hármas országhatárpontig (Tauka, 380. magassági pont; Ausztria, Magyarország és a Szerb-Horvát-Szlovén Állam közös határpontja) terjed.

Minden szakasz hat alszakaszra osztatott, melyek szakaszonként északról kezdődőleg római számjegyekkel jelöltettek meg. (A I., A II., stb. B I., B II., stb.) Ezen beosztás azonban a határkövek számozásánál feltüntetést nem nyert, mert csak a müszaki munkák célszerübb megszervezése s a végső okmányok áttekinthetőbb csoportositása érdekében történt.

A határvonal megjelölésére a természetben a következő határjelek alkalmaztattak:

A) Határoszlopok. Az északi (Köpcsény-Kittsee) és a déli (Tóka-Tauka) hármas ország határpontokon.

B) Határkövek: 1. Szakaszhatárkő. 2. Főhatárkő. 3. Közönséges határkő.

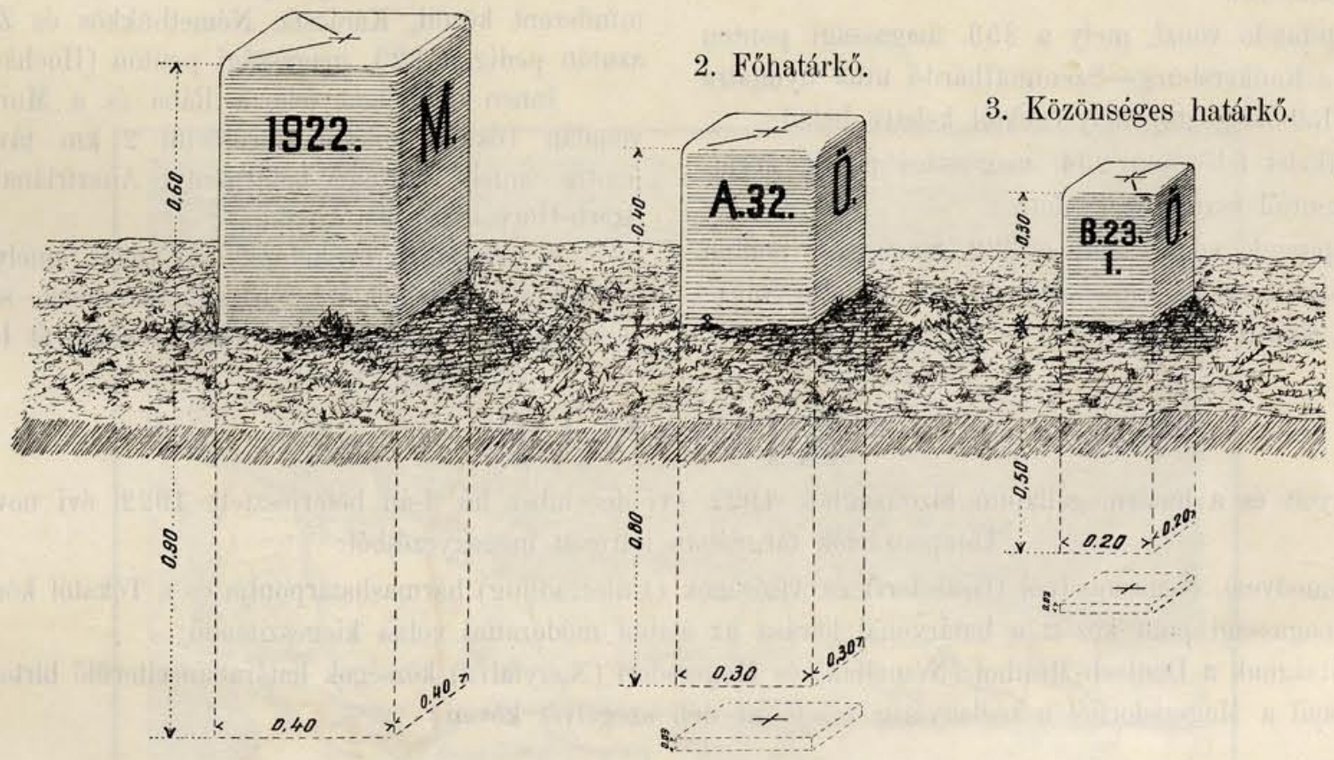

Megjegyzés: A fő- és közönséges határkövek központosan elhelyezett földalatti alátétlapokkal vannak ellátva.

C) Különleges határjelek. A kivételes esetekben alkalmazott különleges határjelek leirását és minőségét a jelen határleirás esetenként tünteti fel.

Szakaszhatárkő alkalmaztatott a szakaszok kezdő, illetőleg végpontján, vagyis a Fertő tóban s az Irottkőn.

Főhatárkő alkalmaztatott: 1) az állami határvonal főbb törési pontjain, 2) községi hármashatárpontokon, 3) az állami határvonalnak valamely természetes vagy mesterséges terepfővonallal való metszéspontján, ugymint vasutak, főbb utak, folyók átmetszésénél.

Közönséges határkő alkalmaztatott a határvonal többi helyein a békeszerződés határozmányai (II. rész 34. cikk) és a bizottsági különleges utasitások értelmében, amelyek előirják, hogy a köveket láttávolságnyira kell elhelyezni.

A határjelek számozása. A számozás menete az északi hármas országhatárpontról kiinduló határvonal haladási irányát követi.

A szakaszhatárkövek azon szakasz betüjét viselik, melynek kezdőpontján állanak.

A főhatárkövek szakaszonként 1-től kezdődőleg folytatólagosan arab számjegyekkel vannak megjelölve s a számjegyek előtt viselik az illető szakasz betüjét (pl. A. 25, B. 82, C. 45).

A közönséges határkövek minden egyes főhatárkőtől 1-el kezdett ugyancsak arab számjegyekkel vannak megjelölve s e sorszám fölött viselik azon főkő számát, melytől kezdődőleg számoztattak. A szakaszok kezdőpontján álló kövek e számozásnál O számu főköveknek tekinttetnek A O, B O, C O.

A különleges határjelek csak közönséges határkövek helyett alkalmaztattak s számozásuk is a közönséges határkövek számozásának szabályai szerint történt.

A határkövek általában a határvonalon vannak elhelyezve, az eltérő esetek a jelen határleirás megfelelő rovataiban vannak feltüntetve.

Ha a határvonal valamely út vagy közvetlenül átmérhető vizfolyás középvonalán halad, a határkövek az út vagy a vizfolyás két oldalán váltogatva helyeztettek el.

Páros kövek alkalmaztattak:

1. ahol a határvonal utat, vasutat, vizfolyást stb. metsz keresztül.
2. ahol valamely tereprészlet (út, folyó, patak, árok stb.) középvonala mint állami határvonal kezdődik és végződik, ezen tereprészlet két oldalán.
3. közvetlenül át nem mérhető folyók azon részeinek egész hosszában a két parton, amely részeken a folyók középvonala állami határvonalat képez.

Megjegyzés a jelen határleirás 7. rovatához.

A törési szög az egyes határjeleken azt a szöget jelenti, melynek csúcspontja az illető jelen van és szárai a megelőző s a következő határjelekhez vont egyenesek. A szöget a megelőző határjelhez vont egyenesnek az óramutató járásával megegyező mozgása irja le.

Megjegyzés a 9—10. rovatokhoz:

A határjelek derékszögű összrendezői az A I—VI és B I—V alszakaszban a stereografikus vetületen, budapesti déllőre vonatkoztatva, a B VI és C I—VI alszakaszban a hengervetület középső rendszerében vannak megadva.

A határvonal menete a nem állandó jellegü vagy természeti változásnak alávetett határrészleteknél az esetleg később bármilyen oknálfogva bekövetkezett változások (pld. vizmeder megváltozása stb.) után is a határfelmérés alkalmával talált állapot szerint érvényes.

JELMAGYARÁZAT.

Állami határ

Állami határ birtokrészlet esetén

Községi határ

Birtok v. müvelési ág határ

Természetben meg nem állapitható birtokhatár

Földrészlet — 140

Földrészlet kő vagy fa házzal — 461

Szakasz határkő — B

Fő határkő — egyszerü — C 27

Fő határkő — páros — C 53 — C 53

Közönséges határkő — egyszerü — B 32 / 7

Közönséges határkő — páros — A 27 / 5 — A 27 / 5

Sokszögpont, magasságipont

Kilométer kő — 3 km

Régi községi vagy uradalmi határ halom

Birtokhatárkő

Határkaró

Háromszögelési pont

felsö rendü — Taresa

a határ vonalon — K.T. — H.P.

magyar területen — H.P.

osztrák területen — K.T.

egyszersmind fő — H.P. — C 57

vagy közönséges határkő — K.T. — A 73 / 2

Szántó megjelölés nélkül

Rét — Wi — R

Legelő — W — L

Szőlő

Kert

Erdő

Mocsár

Nádas

Kő v. fa kereszt

Temető

Homok v. kavics verem

Agyagverem, Téglavető

Vasút

Ló vasút

Kö út árokkal — Straße — kö út

Kö út árok nélkül — Straße — kö út

Nem kövezett útak — Weg — Weg

Árok — Graben — árok

Köhid

Fahid

Gyalog átjáró

Védtöltés

Zsilip

Vizi malom

100 90 80 70 60 50 40 30 20 10 0 — 100 — 200 — 300 m

1 2 3 4 5 6 7 8 9 10

Lépték 1:2880

A határjelek: száma főkő	A határjelek: száma közönséges kő	A határjelek: jellege	A határjelek: anyaga	A határjelek: elhelyezése	A határjelek: vízszintes távolsága méterben	A határvonal: Törési szög a határjeleken °	′	″	A határvonal: leírása a következő határjelig. A határvonalat képezi:	A határjelek összrendezői méterben: ±	y	±	x	A határjelek keresztjére vonatkoztatott magasság méterben az Adria felett	Megjegyzés
1	2	3	4	5	6	7			8	9		10		11	12
C. 87.				Határponton, utak elágazásánál.	51,43	288	50	10	a határköveket összekötő és két dűlőutat metsző egyenes vonal.	+	202 859,08 106 965,88	+	13 040,17 6 875,97	304,32	Hármas határpont Alsórönök, Grossmürbisch és Nemesmedves községek között.
	C. 87. 1.			Határponton, dűlőút nyugati szegélyén.	67,01	125	30	00	a birtokhatár szerinti görbe vonal, egy régi határhalmon keresztül.	+	202 872,21 106 972,81	+	12 990,41 6 849,73	298,82	
	C. 87. 2.				81,20	201	19	10		+	202 934,93 107 005,88	+	12 966,71 6 837,24	286,63	
	C. 87. 3.				98,60	157	15	10		+	202 995,24 107 037,68	+	12 912,36 6 808,58	273,32	
	C. 87. 4.				50,00	154	59	10	a régi határhalmokkal kijelölt birtokhatár szerinti görbe vonal.	+	203 088,30 107 086,75	+	12 879,83 6 791,43	257,69	
	C. 87. 5.			Határponton.	77,80	152	03	10		+	203 137,95 107 112,93	+	12 884,90 6 794,10	253,47	
	C. 87. 6.		Beton, műkő-burkolattal.		72,80	174	21	50	a görbevonalú birtokhatár.	+	203 202,66 107 147,05	+	12 928,06 6 816,86	248,99	
	C. 87. 7.				77,00	163	00	00	a régi határhalmokkal kijelölt birtokhatár szerinti görbe vonal.	+	203 258,95 107 176,73	+	12 974,20 6 841,19	244,70	
	C. 87. 8.				95,12	223	06	00		+	203 301,62 107 199,23	+	13 038,28 6 874,98	241,13	
C. 88. D. K.		páros		Határponton, a Steinbrunn-patak keleti partján.	11,64	228	55	10	a páros köveket összekötő egyenes vonal a Steinbrunnpatak közepéig.	+	203 394,19 107 248,04	+	13 060,06 6 886,46	236,64	
C. 88. É. Ny. Lásd az 1967/68 évi KIEGÉSZÍTŐT				Magyar területen, a Steinbrunn-patak nyugati partján.	94,07	214 Lásd az 1967/68 évi KIEGÉSZÍTŐT	44	20	a Steinbrunn patak középvonala, annak hajlatai szerint.	+	203 403,65 107 253,03	+	13 053,27 6 882,88	236,00	
	C. 88. 1.			Osztrák területen, a Steinbrunn-patak északi oldalán.	151,58 Lásd az 1967/68 évi KIEGÉSZÍTŐT	164 Lásd az 1967/68 évi KIEGÉSZÍTŐT	04	10		+	Lásd az 1967/68 évi kiegészítőt 203 435,16	+	12 964,64	237,76	Lásd az 1967/68 évi kiegészítőt A patak két oldalán-változatott elhelyezéssel a C. 88. 13. sz. páros kőig.
	C. 88. 2.			Magyar területen.	206,90	194 Lásd az 1967/68 évi KIEGÉSZÍTŐT	28	20		+	203 523,20 107 316,07	+	12 841,27 6 771,09	238,38	

A határvonal térképe.

Méretarány 1 : 2880.

13

Lásd az 1967/68 évi kiegészítőt

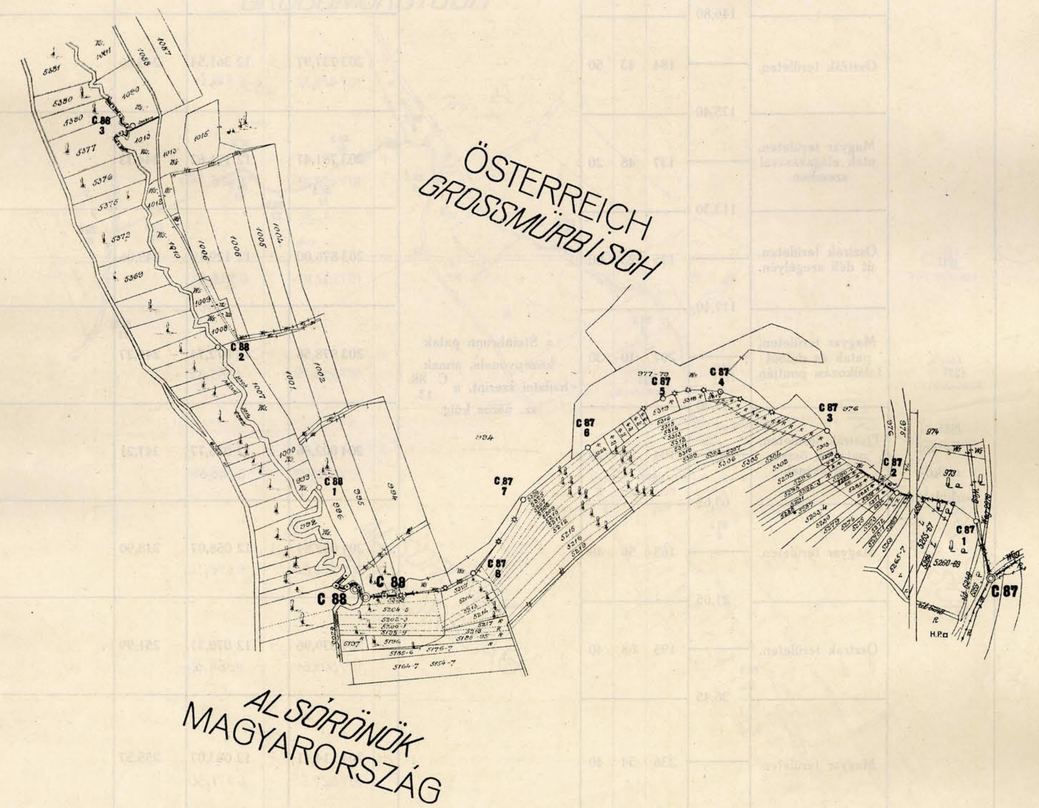

A határjelek						A határvonal				A határjelek összrendezői méterben				A határjelek keresztjére vonatkoztatott magasság méterben az Adria felett	Megjegyzés
száma		jellege	anyaga	elhelyezése	vízszintes távolsága méterben	Törési szög a határjeleken			leírása a következő határjelig. A határvonalat képezi:	+ —	y	+ —	x		
fő ő	közönséges kő					°	′	″							
1	2	3	4	5	6	7			8	9		10		11	12
	C. 88. 3.			Osztrák területen, a patak észak-keleti oldalán.	174,45	169	03	40		+	203 597,51 107355,25	+	12 648,18 6669,28	240,21	A patak két oldalán váltogatott elhelyezéssel a C. 88. 13. sz. páros kőig.
	C. 88. 4.			Magyar területen,	146,80	192	55	00		+	203 689,94 107403,99	+	12 500,26 6591,28	241,65	
	C. 88. 5.			Osztrák területen.	175,40	184	43	50		+	203 737,97 107429,32	+	12 361,54 6518,14	243,06	
	C. 88. 6.			Magyar területen, utak elágazásával szemben.	113,30	137	48	20		+	203 781,47 107452,25	+	12 191,62 6428,54	244,33	
	C. 88. 7.		Lézf sz. 1985 évi KIEGÉSZÍTŐT	Osztrák területen, út déli szegélyén.	117,10	175	23	00		+	203 876,00 107502,10	+	12 129,19 6395,62	245,06	
	C. 88. 8.		Lézf sz. 1985 évi KIEGÉSZÍTŐT	Magyar területen, patak és dülőút találkozási pontján.	43,40	207	10	30	a Steinbrunn patak középvonala, annak hajlatai szerint, a C. 88. 13. sz. páros kőig.	+	203 978,58 107556,19	+	12 072,74 6365,85	246,27	
	C. 88. 9.		Lézf sz. 1985 évi KIEGÉSZÍTŐT Beton, mű-kő-burkolattal.	Osztrák területen, patakok össze-folyásánál.	63,65	104	28	20		+	204 002,86 107568,99	+	12 036,77 6346,89	247,21	
	C. 88. 10.			Magyar területen.	21,05	163	56	40		+	204 062,84 107600,62	+	12 058,07 6358,12	248,90	
	C. 88. 11.			Osztrák területen.	36,45	195	08	40		+	204 079,96 107609,64	+	12 070,33 9364,58	251,99	
	C. 88. 12.			Magyar területen.	40,85	236	54	40		+	204 114,11 107627,65	+	12 083,07 6371,30	255,57	
	C. 88. 13. É.	páros		Osztrák területen, patak eredeténél, az északi parton.	3,65	65	46	20		+	204 146,98 107644,98	+	12 058,80 6358,50	256,41	
	C. 88. 13. D.			Magyar területen, patak eredeténél. a déli parton.	52,32	231	01	50	az erdőbirtoknak egy forráson áthaladó egyenes határvonala.	+	204 147,76 107645,39	+	12 062,37 6360,39	256,45	
	C. 88. 14.			Határponton.	33,80	181	31	00	az erdőbirtok egyenes határvonala.	+	204 194,49 107670,03	+	12 085,91 6372,80	275,05	

A határvonal térképe.

Méretarány 1 : 2880.

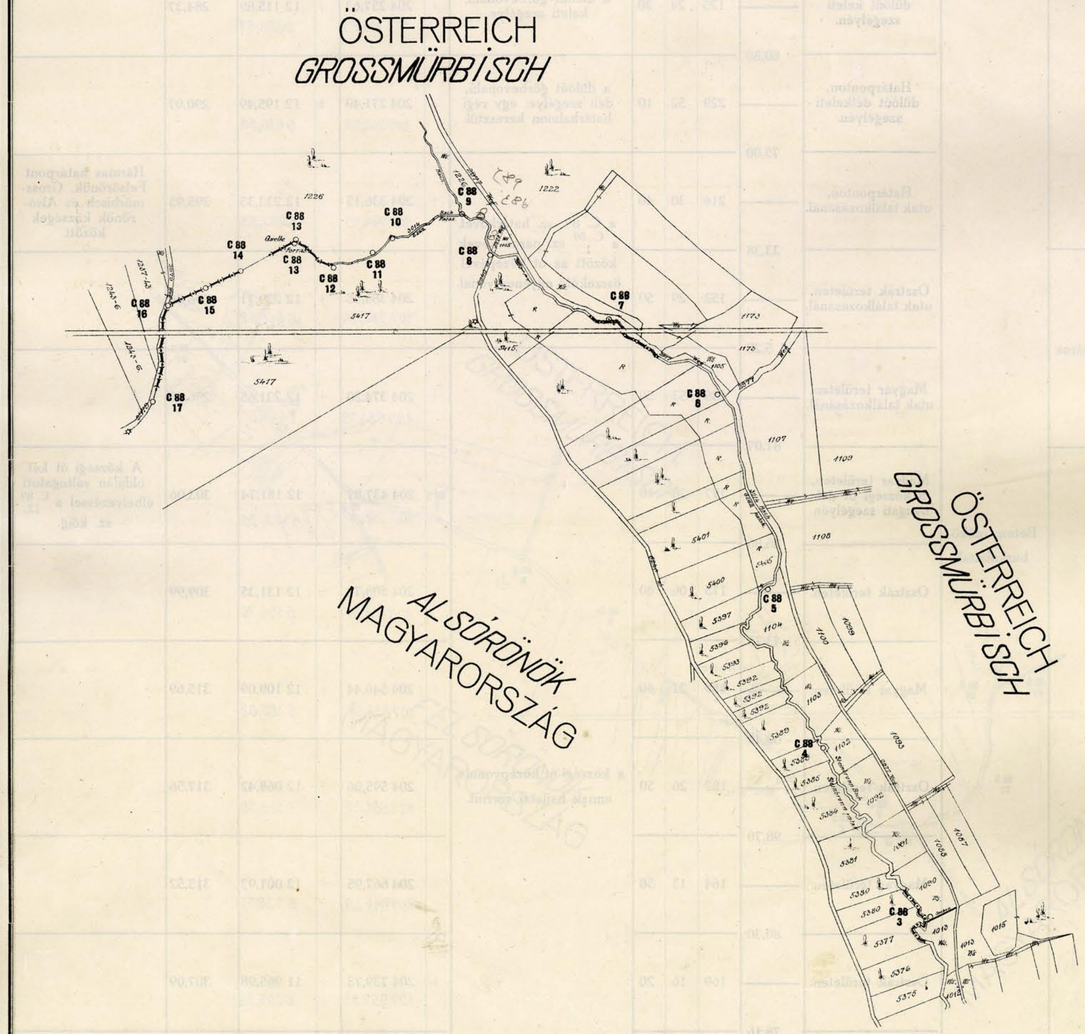

A határjelek						A határvonal				A határjelek összrendezői méterben				A határjelek keresztjére vonatkoztatott magasság méterben az Adria felett	Megjegyzés
száma		jellege	anyaga	elhelyezése	vízszintes távolsága méterben	Törési szög a határjeleken			leírása a következő határjelig. A határvonalat képezi:	±	y	±	x		
fő-	közönséges kő					°	′	″							
1	2	3	4	5	6	7			8		9		10	11	12
	C. 88. 15.			Határponton.	36,10	179	38	10	az erdőbirtok egyenes határvonala.	+	204 225,07 107 686,16	+	12 100,30 6 380,39	280,83	
	C. 88. 16.			Határponton, dülőút keleti szegélyén.	80,80	125	24	20	a dülőút görbevonalú, keleti szegélye.	+	204 257,63 107 703,33	+	12 115,89 6 388,61	284,37	
	C. 88. 17.			Határponton, dülőút délkeleti szegélyén.	75,00	229	52	10	a dülőút görbevonalú, déli szegélye, egy régi határhalmon keresztül.	+	204 271,40 107 710,59	+	12 195,49 6 430,58	290,07	
C. 89.				Határponton, utak találkozásánál.	33,38	216	30	40	a C. 89. sz. határkövet a C. 89. 1. sz. páros kövek között az út közepével összekötő egyenes vonal.	+	204 336,15 107 744,73	+	12 233,33 6 450,53	295,95	Hármas határpont Felsőrönök, Grossmürbisch és Alsórönök községek között.
	C. 89. 1. É. K.	páros		Osztrák területen, utak találkozásánál.	5,28	152	29	50		+	204 369,35 107 762,24	+	12 229,71 6 448,62	296,86	
	C. 89. 1. D. Ny.			Magyar területen, utak találkozásánál.	81,07	239	53	50		+	204 374.20 107 764,79	+	12 231,65 6 449,65	296,69	
	C. 89. 2.		Beton, műkő-burkolattal.	Magyar területen, a községi út délnyugati szegélyén.	86,86	177	20	10		+	204 437,87 107 798,37	+	12 181,74 6 423,33	303,06	A községi út két oldalán váltogatott elhelyezéssel a C. 89. 12. sz. kőig.
	C. 89. 3.			Osztrák területen.	43,79	175	06	00		+	204 508,70 107 835,71	+	12 131,35 6 396,76	309,99	
	C. 89. 4.			Magyar területen.	63,40	189	21	40		+	204 546,44 107 855,61	+	12 109,09 6 385,02	315,69	
	C. 89. 5.			Osztrák területen.	98,70	182	26	50	a községi út középvonala, annak hajlatai szerint.	+	204 595,06 107 881,25	+	12 068,42 6 363,58	317,56	
	C. 89. 6.			Magyar területen.	80,30	164	13	50		+	204 667,95 107 919,69	+	12 001,92 6 328,51	313,52	
	C. 89. 7.			Osztrák területen.	78,16	169	16	20		+	204 739,73 107 957,53	+	11 965,98 6 309,56	307,09	
	C. 89. 8.		Lásd az 1985 évi KIEGÉSZÍTŐT	Magyar területen, utak elágazásánál.	Lásd az 1967/68 évi KIEGÉSZÍTŐT 85,27	Lásd az 1967/68 évi KIEGÉSZÍTŐT 209	13	10		+	204 814,90 107 997,17	+	11 944,63 6 298,30	304,99	
	C. 89. 9.			Osztrák területen, utak elágazásánál.	Lásd az 1967/68 évi KIEGÉSZÍTŐT 109,55	Lásd az 1967/68 évi KIEGÉSZÍTŐT 180	04	10		+	Lásd az 1967/68 évi kiegészítőt 204 875,10	+	11 884,26	303,42	Lásd az 1967/68 évi kiegészítőt

— 3 —

A határvonal térképe.

Méretarány 1 : 2880.

Lásd az 1967/68 évi kiegészítőt

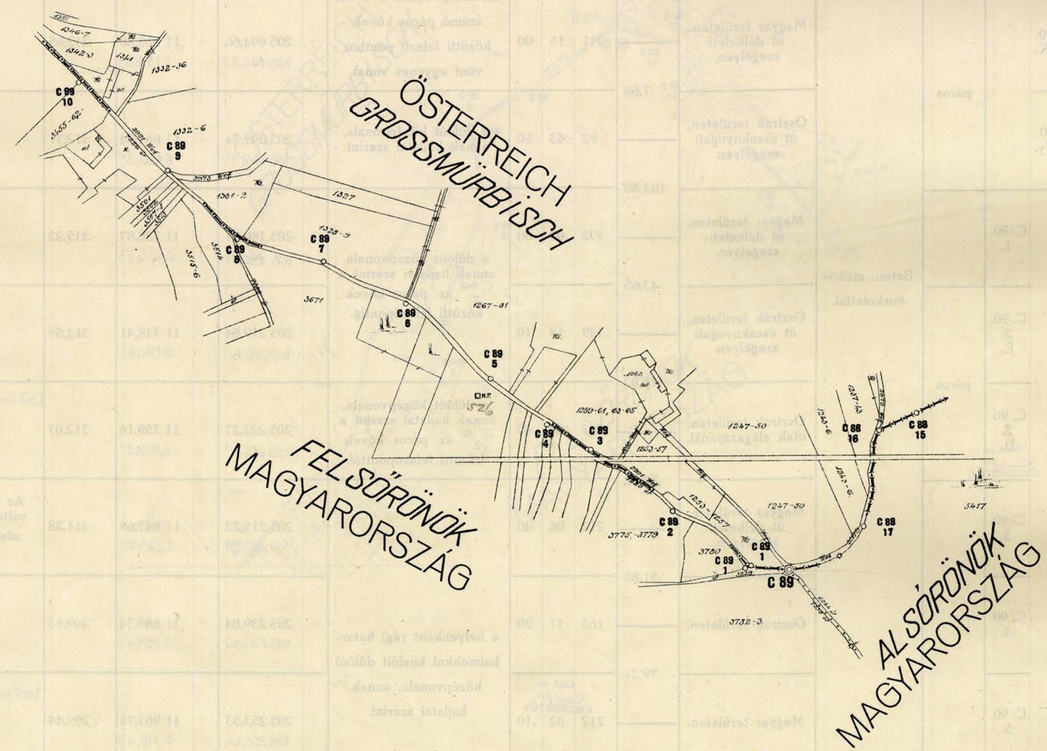

A határjelek						A határvonal				A határjelek összrendezői méterben				A határjelek keresztjére vonatkoztatott magasság méterben az Adria felett	Megjegyzés
száma		jellege	anyaga	elhelyezése	vízszintes távolsága méterben	Törési szög a határjeleken			leirása a következő határjelig. A határvonalat képezi:	±	y	±	x		
főkő	közönséges kő					°	′	″							
1	2	3	4	5	6	7			8	9		10		11	12
	C. 89. 10.		Lásd az 1985 évi KIEGÉSZÍTŐT	Magyar területen, községi út délnyugati szegélyén.	112,28	Lásd az 1967/68 évi KIEGÉSZÍTŐT 184	46	10		+	204 952,34 108 069,64	+	11 806,61 6 225,53	306,56	A községi út két oldalán váltogatott elhelyezéssel a C. 89. 12. sz. páros kőig.
	C. 89. 11.			Osztrák területen.	51,23	187	57	00	a községi út középvonala, annak hajlatai szerint.	+	205 024,67 108 107,78	+	11 720,74 6 180,25	313,42	
	C. 89. 12. É. K.	páros	Lásd az 1985 évi KIEGÉSZÍTŐT	Osztrák területen, utak elágazásánál.	6,45	81	17	40		+	205 051,90 108 122,14	+	11 677,40 6 157,39	313,64	
	C. 89. 12. D. Ny.			Magyar területen, út délnyugati szegélyén.	39,68	238	07	50	a C. 89. 12. sz. páros köveket összekötő egyenesnek s az út felező vonalának metszéspontjától a C. 90. számú páros kövek közötti felező ponthoz vont egyenes vonal.	+	205 056,77 108 124,71	+	11 681,62 6 159,62	314,17	
C. 90. D. K.		páros		Magyar területen, út délkeleti szegélyén.	7,68	211	15	00		+	205 094,66 108 144,69	+	11 669,80 6 153,39	312,65	
C. 90. É. Ny.				Osztrák területen, út északnyugati szegélyén.	103,80	92	43	50	a dülőút középvonala, annak hajlatai szerint.	+	205 099,74 108 147,37	+	11 664,04 6 150,35	312,71	
	C. 90. 1.		Beton, műkőburkolattal.	Magyar területen, út délkeleti szegélyén.	43,65	192	03	30	a dülőút középvonala, annak hajlatai szerint a C. 90. 2. sz. páros kövek közötti felezőpontig.	+	205 180,81 108 196,11	+	11 728,87 6 184,53	315,22	
	C. 90. 2. É.	páros		Osztrák területen, út északnyugati szegélyén.	11,02	129	18	10		+	205 219,84 108 210,69	+	11 748,41 6 194,84	312,59	
	C. 90. 2. D. Lásd az 1967/68 évi KIEGÉSZÍTŐT			Osztrák területen, utak elágazásánál.	84,82	162	28	40	a dülőút középvonala, annak hajlatai szerint a C. 90. 2. sz. páros kövek közötti felezőponttól.	+	205 222,27 108 211,97	+	11 759,16 6 200,51	312,07	Lásd az 1967/68 évi kiegészítőt
	C. 90. 3.			Magyar területen, út délkeleti szegélyén.	51,85	212	06	40		+	205 215,22 108 208,26	+	11 843,68 6 245,07	311,38	Az út két oldalán váltogatott elhelyezéssel a C. 90. 11. sz. páros kőig.
	C. 90. 4.			Osztrák területen.	79,31	163	11	20	a helyenként régi határhalmokkal kijelölt dülőút középvonala, annak hajlatai szerint.	+	205 239,04 108 220,82	+	11 889,74 6 269,36	309,63	
	C. 90. 5.			Magyar területen.	84,73	Lásd az 1967/68 évi KIEGÉSZÍTŐT 212	02	10		+	205 253,53 108 228,46	+	11 967,71 6 310,47	299,44	Lásd az 1967/68 évi kiegészítőt
	C. 90. 6.			Osztrák területen. régi határhalommal szemben.	54,27	189	53	20		+	205 310,85 108 258,68	+	12 030,12 6 343,38	288,94	
	C. 90. 7.			Magyar területen, régi határhalommal szemben.	97,87	170	34	30	a dülőút középvonala, annak hajlatai szerint.	+	205 353,89 108 281,38	+	12 063,20 6 360,82	283,41	

A határvonal térképe.

Méretarány 1 : 2880.

13

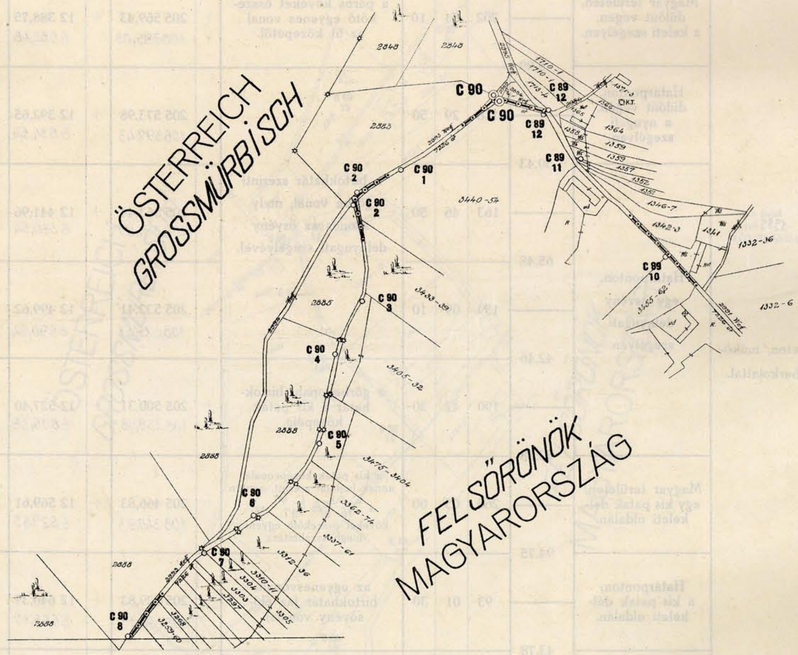

A határjelek						A határvonal				A határjelek összrendezői méterben				A határjelek keresztjére vonatkoztatott magasság méterben az Adria felett	Megjegyzés
száma		jellege	anyaga	elhelyezése	vízszintes távolsága méterben	Törési szög a határjeleken			leírása a következő határjelig. A határvonalat képezi:	±	y	±	x		
fokő	közönséges kő					°	′	″							
1	2	3	4	5	6	7			8	9		10		11	12
	C. 90. 8.			Osztrák területen, dülőút észak-nyugati szegélyén.		162	37	10		+	205 420,68 108 316,59	+	12 134,75 6 398,55	278,64	Az út két oldalán váltogatott elhelyezéssel a C. 90. 11. sz. páros kőig.
					90,65										
	C. 90. 9.			Magyar területen.		194	47	30	a dülőút középvonala, annak hajlatai szerint.	+	205 459,92 108 337,28	+	12 216,46 6 441,64	277,57	
					87,21										
	C. 90. 10.			Osztrák területen.		166	07	20		+	205 516,49 108 367,11	+	12 282,84 6 476,64	268,68	
					118,68										
	C. 90. 11. É. K.			Magyar területen, dülőút végén, a keleti szegélyen.		202	51	10	a páros köveket össze-kötő egyenes vonal az út közepétől.	+	205 569,43 108 395,03	+	12 388,75 6 532,48	264,92	
		páros			5,99										
	C. 90. 11. D. Ny.			Határponton, dülőút végén, a nyugati szegélyen.		118	29	50		+	205 573,98 108 397,43	+	12 392,65 6 534,54	264,06	
					50,43										
	C. 90. 12.		Lőtt az 1985 évi KIEGÉSZÍTŐT			163	46	50	a birtokhatár szerinti görbe vonal, mely azonos az ösvény délnyugati szegélyével.	+	205 563,44 108 391,87	+	12 441,96 6 560,54	261,80	
					65,48										
	C. 90. 13.		Beton, műkő-burkolattal.	Határponton, egy ösvény délnyugati szegélyén.		159	09	10		+	205 532,41 108 375,51	+	12 499,62 6 590,94	257,44	
					42,46										
	C. 90. 14.					190	42	30	a görbevonalu birtok-határ a kis patak közepéig.	+	205 500,31 108 358,58	+	12 527,40 6 605,59	247,14	
					53,88										
	C. 90. 15.			Magyar területen, egy kis patak dél-keleti oldalán.		260	05	00	a kis patak középvonala, annak hajlatai szerint, azután a C. 90. 16. és C. 90. 17. sz. köveket összekötő egyenes meghosszabbitása.	+	205 466,83 108 340,93	+	12 569,61 6 627,85	236,07	
					94,75										
	C. 90. 16.			Határponton, a kis patak dél-keleti oldalán.		93	01	30	az egyenesvonalú birtokhatár (az élő-sövény vonala).	+	205 529,83 108 374,15	+	12 640,39 6 665,17	234,67	
					43,78										
	C. 90. 17.			Határponton.		264	32	50	a görbevonalú birtokhatár.	+	205 498,72 108 357,74	+	12 671,17 6 681,40	234,29	
					96,51										
	C. 90. 18.					170	30	30	az egyenesvonalú birtokhatár.	+	205 559,73 108 389,91	+	12 745,94 6 720,83	231,12	
					92,74										
	C. 90. 19. É. K.			Határponton, a Felsőrönök—Inzenhof-i községi út észak-keleti oldalán.		182	44	30	a C. 90. 19. É. K. követ az út délnyugati és az árok észak-nyugati szegélyének metszés-pontjával összekötő s a községi utat átszelő egyenes vonal.	+	205 605,71 108 414,16	+	12 826,47 6 763,29	228,33	
		páros			16,56										
	C. 90. 19. D. Ny.			Osztrák területen, út és árok találkozása közelében.		184	55	00	az árok egyenesvonalú északnyugati szegélye a C. 91. sz. páros kövek közötti felezőpontig.	+	205 614,61 108 418,85	+	12 840,42 6 770,65	228,56	
					79,15										

A határvonal térképe.

Méretarány 1 : 2880.

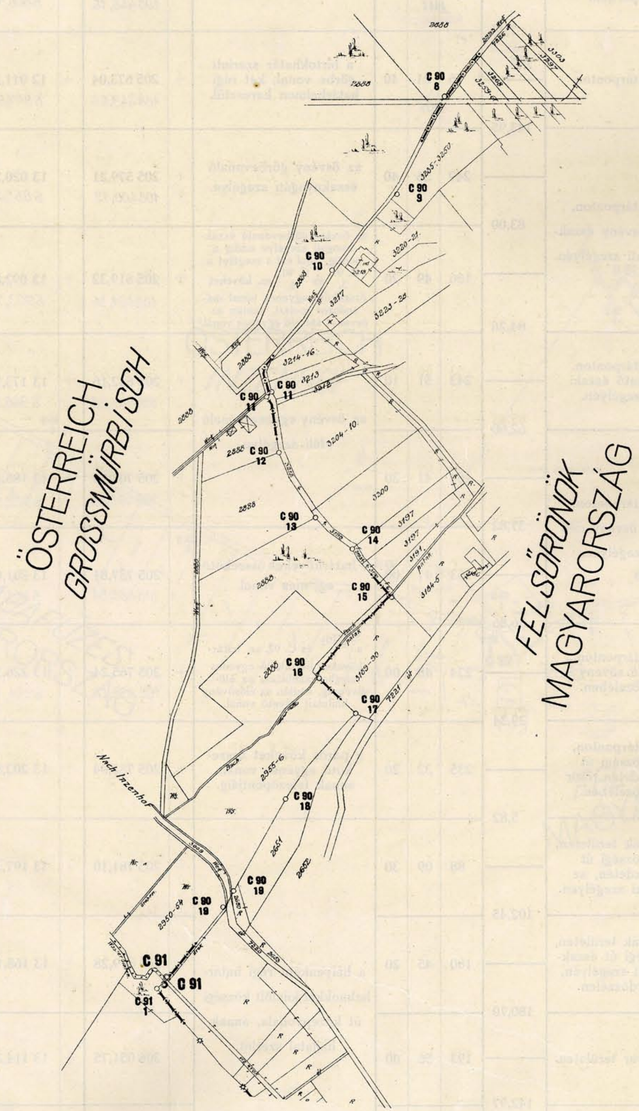

A határjelek						A határvonal				A határjelek összrendezői méterben				A határjelek keresztjére vonatkoztatott magasság méterben az Adria felett	Megjegyzés
száma		jellege	anyaga	elhelyezése	vízszintes távolsága méterben	Törési szög a határjeleken			leírása a következő határjelig. A határvonalat képezi:	±	y	±	x		
fő-	közönséges kő					°	′	″							
1	2	3	4	5	6	7			8	9		10		11	12
C. 91. É.		páros	Lásd az 1985 évi KIEGÉSZÍTŐT	Osztrák területen. árkok találkozásánál.	6,00	166	54	50	az egyenesvonalú birtokhatár a páros kövek közötti felezőponttól.	+ 205 663,82 108 444,80		+ 12 902,39 6 803,32		227,14	A páros kövek közötti felezőpont összeesik Grossmürbisch, Felsőrönök és Inzenhof községek közötti hármas határponttal.
C. 91. D.			Lásd az 1985 évi KIEGÉSZÍTŐT	Magyar területen, árok délnyugati partján.	7,45	217	36	00		+ 205 666,40 108 446,16		+ 12 907,81 6 806,18		227,11	
	C. 91. 1.		Lásd az 1985 évi KIEGÉSZÍTŐT	Határponton.	143,95	76	21	40	a birtokhatár szerinti görbe vonal, két régi határhalmon keresztül.	+ 205 673,04 108 443,66		+ 12 911,20 6 807,97		226,89	
	C. 91. 2.		Lásd az 1985 évi KIEGÉSZÍTŐT	Határponton, egy ösvény északnyugati szegélyén.	83,00	249	36	40	az ösvény görbevonalú északnyugati szegélye.	+ 205 579,21 108 400,19		+ 13 020,20 6 865,44		227,11	
	C. 91. 3.				84,26	166	49	20	az ösvény görbevonalú északnyugati szegélye addig a pontig, ahol ezt a szegélyt a C. 91. 3. és C. 91. 4. sz. köveket összekötő egyenes vonal másodszor metszi, azután az ösvényt átszelő egyenes vonal.	+ 205 619,32 108 421,34		+ 13 092,87 6 903,76		237,66	
	C. 91. 4.			Határponton, temető északi szegélyén.	62,60	243	51	10	az ösvény egyenesvonalú déli szegélye.	+ 205 642,16 108 433,38		+ 13 173,98 6 946,53		249,62	
	C. 91. 5.		Beton, műkőburkolattal.	Határponton, egy ösvény déli szegélyén.	37,82	164	41	30		+ 205 703,74 108 465,85		+ 13 185,31 6 952,50		257,01	
	C. 91. 6.				36,86	163	47	00	a határköveket összekötő egyenes vonal.	+ 205 737,81 108 483,81		+ 13 201,68 6 961,13		260,04	
C. 92.				Határponton, élő sövény közelében.	29,34	274	48	00	a C. 91. 6. és C. 92. sz, határköveket összekötő egyenes meghosszabbitása az élősövényig, azután az élősövény hajlatait követő vonal.	+ 205 765,24 108 498,28		+ 13 226,28 6 974,11		260,91	Rábafüzes, Inzenhof és Felsőrönök hármas határpontja.
	C. 92. 1. D.	páros		Határponton, községi út kezdetén, csűr közelében.	5,82	235	32	20	a páros köveket összekötő egyenes vonal, annak felezőpontjáig.	+ 205 782,94		+ 13 202,88		261,58	
	C. 92. 1. É.			Osztrák területen, községi út kezdetén, az északi szegélyen.	102,45	88	09	30	a helyenként régi határhalmokkal kijelölt községi út középvonala, annak hajlatai szerint.	+ 205 781,10		+ 13 197,36		262,09	
	C. 92. 2.			Osztrák területen, községi út északkeleti szegélyén, erdőszélen.	180,70	180	45	20		+ 205 879,28		+ 13 168,11		266,85	A községi út két oldalán váltogatott elhelyezéssel a C. 93. sz. páros kőig.
	C. 92. 3.			Magyar területen.	142,97	193	56	00		+ 206 051,75		+ 13 114,24		274,55	
	C. 92. 4.			Osztrák területen.	169,40	177	20	30		+ 206 173,94		+ 13 040,00		276,29	

A határvonal térképe.

Méretarány 1 : 2880.

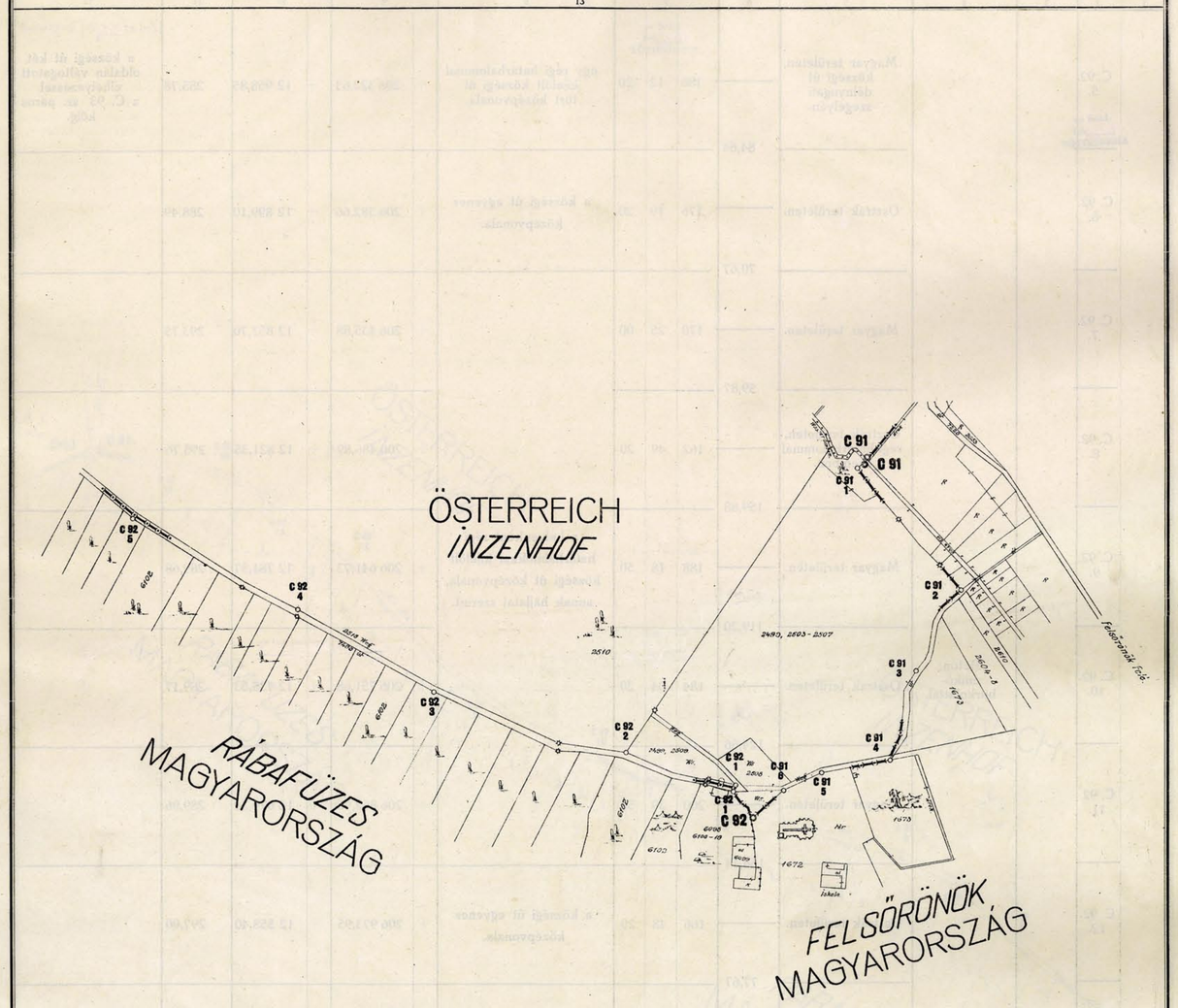

A határjelek						A határvonal				A határjelek összrendezői méterben				A határjelek keresztjére vonatkoztatott magasság méterben az Adria felett	Megjegyzés
száma		jellege	anyaga	elhelyezése	vízszintes távolsága méterben	Törési szög a határjeleken			leírása a következő határjelig. A határvonalat képezi:	±	y	±	x		
fokó	közönséges kő					°	′	″							
1	2	3	4	5	6	7			8	9		10		11	12
	C. 92. 5. Látd az 1967/68 évi KIEGÉSZÍTŐT			Magyar területen, községi út délnyugati szegélyén.	84,64	Látd az 1967/68 évi KIEGÉSZÍTŐT 186	12	20	egy régi határhalommal kijelölt községi út tört középvonala.	+ 206 322,63		+	12 958,85	285,78	Látd az 1967/68 évi kiegészítőt a községi út két oldalán váltogatott elhelyezéssel a C. 93. sz. páros kőig.
	C. 92. 6.			Osztrák területen.	70,67	176	19	20	a községi út egyenes középvonala.	+ 206 382,66		+	12 899,10	288,49	
	C. 92. 7.			Magyar területen.	59,87	170	25	00		+ 206 435,88		+	12 852,70	293,75	
	C. 92. 8.			Osztrák területen, régi határhalommal szemben.	159,88	162	49	20		+ 206 486,89		+	12 821,35	295,76	
	C. 92. 9.			Magyar területen.	119,20	188	18	50	a helyenként régi határhalmokkal kijelölt községi út középvonala, annak hajlatai szerint.	+ 206 641,73		+	12 781,57	289,68	
	C. 92. 10.		Beton, műkő-burkolattal.	Osztrák területen.	124,66	184	04	20		+ 206 751,68		+	12 735,53	289,17	
	C. 92. 11.			Magyar területen.	164,14	200	39	50		+ 206 862,96		+	12 679,34	289,96	
	C. 92. 12.			Osztrák területen.	77,67	166	48	20	a községi út egyenes középvonala.	+ 206 973,95		+	12 558,40	297,00	
	C. 92. 13.			Magyar területen.	64,07	177	04	20	egy régi határhalommal megjelölt községi út tört középvonala.	+ 207 038,15		+	12 514,69	299,20	
	C. 92. 14.			Osztrák területen.	47,18	151	09	20	a községi út egyenes középvonala.	+ 207 092,88		+	12 481,38	302,70	
	C. 92. 15.			Magyar területen.	61,78	194	31	10		+ 207 139,98		+	12 479,31	303,01	

— 7 —

A határvonal térképe.

Méretarány 1 : 2880.

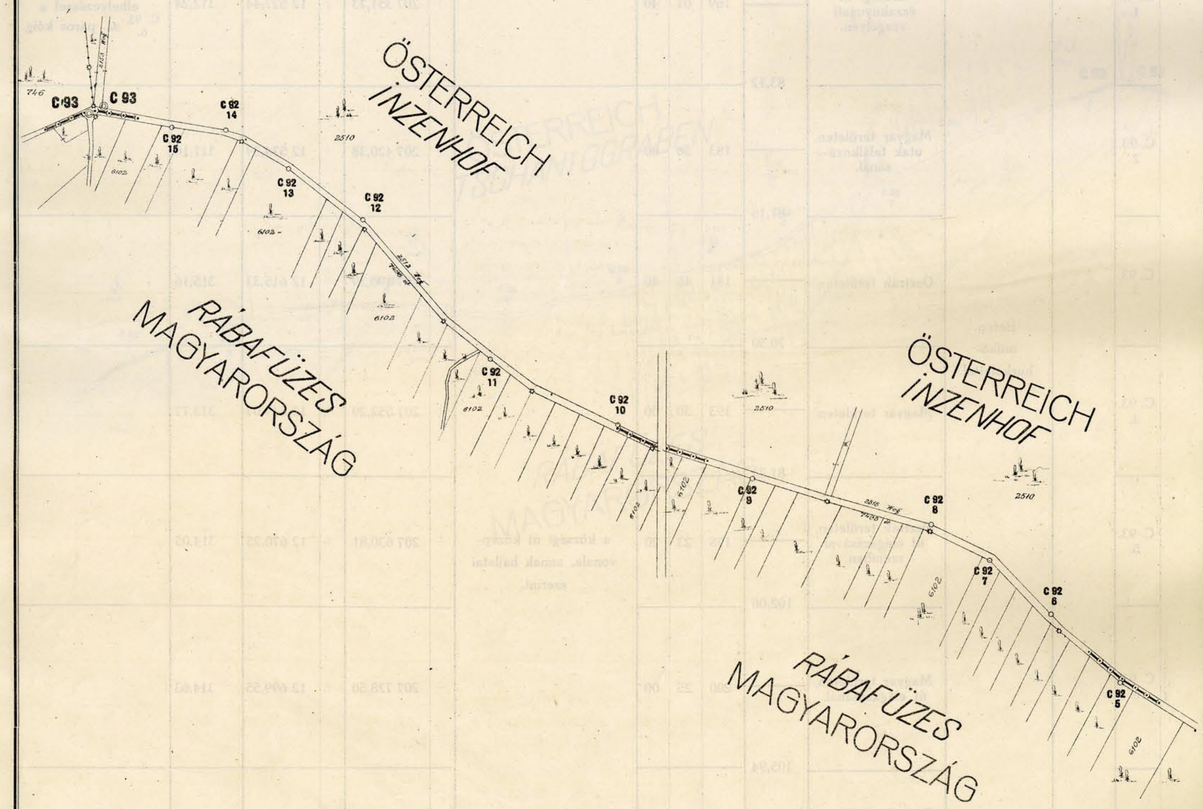

A határjelek						A határvonal				A határjelek összrendezői méterben				A határjelek keresztjére vonatkoztatott magasság méterben az Adria felett	Megjegyzés
száma		jellege	anyaga	elhelyezése	vízszintes távolsága méterben	Törési szög a határjeleken			leírása a következő határjelig. A határvonalat képezi:	±	y	±	x		
fokő	közönséges kő					°	′	″							
1	2	3	4	5	6	7			8	9		10		11	12
C. 93. É. K.		páros	1985 évben kiegészítő	Osztrák területen, községi út északi szegélyén, utak találkozásánál.	14,20	138	16	00	a helyenként régi határhalmokkal kijelölt községi út középvonala, annak hajlatai szerint.	+	207 199,03	+	12 461,21	302,41	A páros köveket összekötő egyenesben a déinyugati kötől 5.4 m levő határpont összeesik Inzenhof, Rábafüzes és Tschaniggraben községek hármas határpontjával.
C. 93. D. Ny.			1985 évben kiegészítő	Magyar területen, utak találkozásánál.	152,28	181	22	20		+	207 211,93	+	12 467,15	302,77	
	C. 93. 1.		Beton, műkő-burkolattal.	Osztrák területen, községi út északnyugati szegélyén.	83,12	169	01	40		+	207 351,73	+	12 527,44	312,24	A községi út két oldalán váltogatott elhelyezéssel a C. 93. 6. sz. páros kőig.
	C. 93. 2.			Magyar területen, utak találkozásánál.	81,16	183	56	00		+	207 420,38	+	12 574,29	317,16	
	C. 93. 3.			Osztrák területen.	70,50	181	46	40		+	207 490,39	+	12 615,33	315,16	
	C. 93. 4.			Magyar területen.	81,34	193	30	00		+	207 552,29	+	12 649,07	313,77	
	C. 93. 5.			Osztrák területen, út elágazásával szemben.	102,00	178	23	20	a községi út középvonala, annak hajlatai szerint.	+	207 630,81	+	12 670,25	314,05	
	C. 93. 6.			Magyar területen, út elágazásánál.	105,94	200	25	00		+	207 728,50	+	12 699,55	314,63	
	C. 93. 7.			Osztrák területen, községi úton, út elágazásával szemben.	138,72	162	58	10		+	207 834,21	+	12 692,67	316,37	
	C. 93. 8.			Magyar területen, községi út déli szegélyén.	84,50	175	30	30		+	207 969,18	+	12 724,61	323,14	A községi út két oldalán váltogatott elhelyezéssel a C. 93. 15. sz. páros kőig.

A határvonal térképe.

Méretarány 1 : 2880.

13

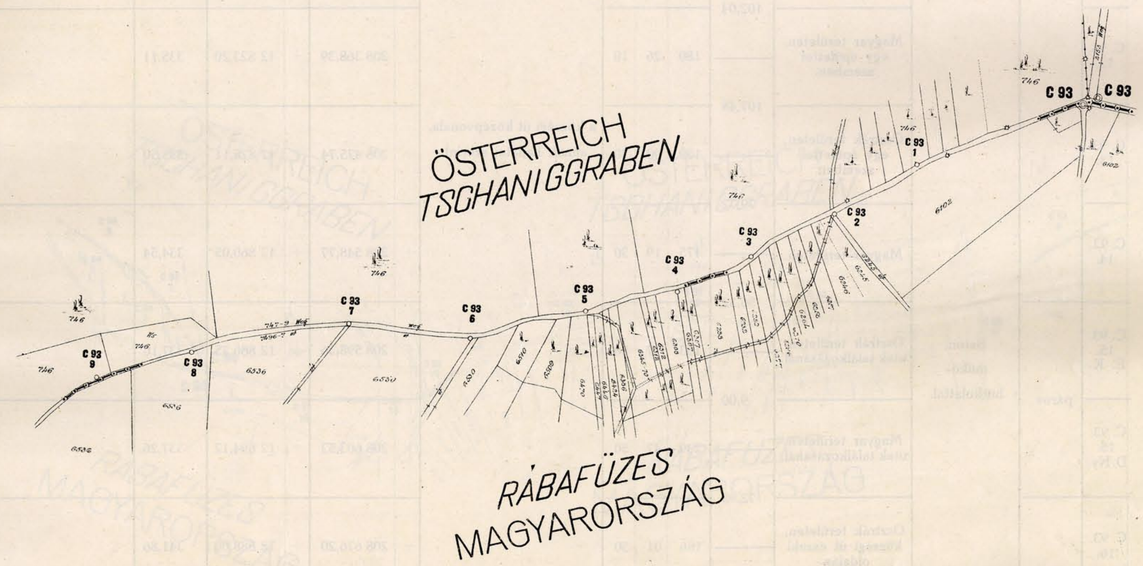

A határjelek						A határvonal				A határjelek összrendezői méterben				A határjelek keresztjére vonatkoztatott magasság méterben az Adria felett	Megjegyzés
száma		jellege	anyaga	elhelyezése	vízszintes távolsága méterben	Törési szög a határjeleken			leírása a következő határjelig. A határvonalat képezi:	±	y	±	x		
fő-	közönséges kő					°	′	″							
1	2	3	4	5	6	7			8	9		10		11	12
	C. 93. 9.			Osztrák területen, községi út észak-nyugati oldalán.	95,97	157	20	40		+	208 049,62	+	12 750,45	331,97	A községi út két oldalán váltogatott elhelyezéssel a C. 93. 15. sz. páros kőig.
	C. 93. 10.			Magyar területen, utak elágazásánál.	143,99	218	28	30		+	208 122,62	+	12 812,74	337,08	
	C. 93. 11.			Osztrák területen.	102,04	178	57	10		+	208 266,51	+	12 817,76	338,90	
	C. 93. 12.			Magyar területen, egy épülettel szemben.	107,48	180	26	10		+	208 368,39	+	12 823,20	335,11	
	C. 93. 13.			Osztrák területen, egy épülettel szemben.	79,72	159	00	30	a községi út középvonala, annak hajlatai szerint.	+	208 475,74	+	12 828,11	333,50	
	C. 93. 14.			Magyar területen.	56,32	175	19	30		+	208 548,77	+	12 860,05	334,54	
	C. 93. 15. É. K.	páros	Beton, működő-burkolattal.	Osztrák területen, utak találkozásánál.	9,00	153	17	50		+	208 598,36	+	12 886,75	337,10	
	C. 93. 15. D. Ny.			Magyar területen, utak találkozásánál.	72,95	239	47	50		+	208 603,52	+	12 894,12	337,26	
	C. 93. 16.			Osztrák területen, községi út északi oldalán.	83,10	186	01	50		+	208 676,20	+	12 888,00	341,86	
C. 94. D. K.		páros		Magyar területen, községi út déli szegélyén.	5,35	227	38	20	a páros köveket összekötő egyenes vonal, az út közepétől.	+	208 757,81	+	12 872,38	346,87	
C. 94. É. Ny.				Határponton, községi út északi szegélyén, régi határhalomban.	75,53	178	09	40	a birtokhatár tört vonala egy régi határhalmon keresztül.	+	208 760,61	+	12 867,82	346,66	
	C. 94. 1. É. K.	páros		Határponton, községi út észak-keleti szegélyén, régi határhalomban.	3,52	93	24	10	a páros köveket összekötő egyenes vonal az út közepéig.	+	208 802,18	+	12 804,75	344,18	
	C. 94. 1. D. Ny.			Magyar területen, községi út dél-nyugati szegélyén.	66,04	250	31	00	a községi út középvonala, annak hajlatai szerint.	+	208 805,23	+	12 806,51	344,15	

A határvonal térképe.

Méretarány 1 : 2880.

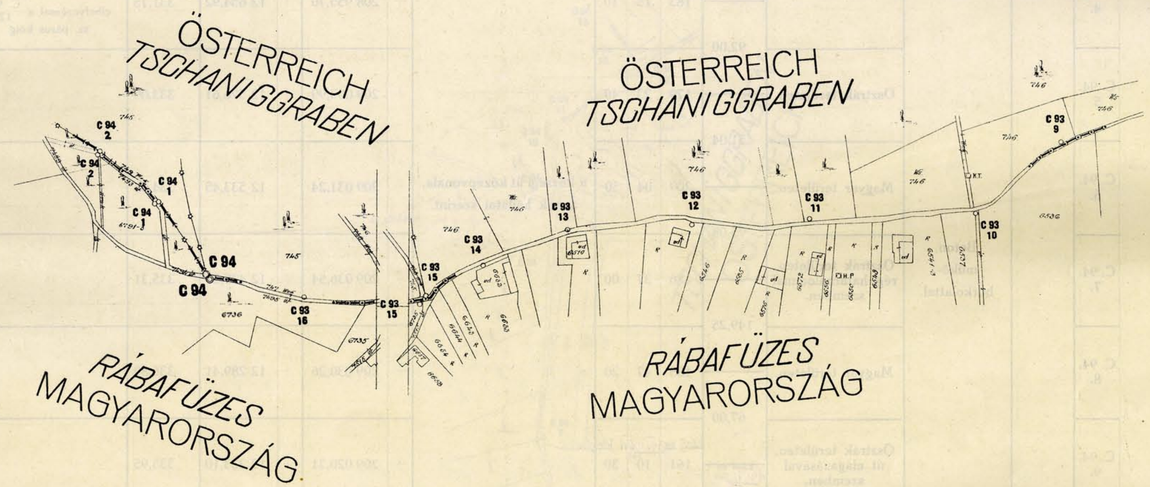

A határjelek						A határvonal				A határjelek összrendezői méterben				A határjelek keresztjére vonatkoztatott magasság méterben az Adria felett	Megjegyzés
száma		jellege	anyaga	elhelyezése	vízszintes távolsága méterben	Törési szög a határjeleken			leírása a következő határjelig. A határvonalat képezi:	±	y	±	x		
főkő	közönséges kő					°	′	″							
1	2	3	4	5	6	7			8	9		10		11	12
	C. 94. 2. D. Ny.	páros	Beton, működburkolattal.	Magyar területen, út déli szegélyén.	3,81	265	49	50	a páros köveket összekötő egyenes vonal, az út közepétől.	+	208 855,43	+	12 763,59	336,39	
	C. 94. 2. É. K.			Határponton, út északi szegélyén.	75,17	93	22	30	a birtokhatár tört vonala egy régi határhalmon keresztül.	+	208 853,17	+	12 760,52	336,19	
	C. 94. 3. É. K.	páros		Határponton, út északkeleti szegélyén.	3,77	97	44	20	a páros köveket összekötő egyenes vonal az út közepéig.	+	208 910,98	+	12 712,47	332,14	
	C. 94. 3. D. Ny.			Magyar területen, út délnyugati szegélyén.	73,28	277	37	10	a községi út középvonala, annak hajlatai szerint.	+	208 913,76	+	12 715,02	332,29	
	C. 94. 4.				92,00	183	15	10		+	208 955,70	+	12 654,92	331,75	A községi út két oldalán váltogatott elhelyezéssel a C. 94. 12. sz. páros kőig.
	C. 94. 5.			Osztrák területen.	51,04	179	23	40		+	209 003,99	+	12 576,61	333,09	
	C. 94. 6.			Magyar területen.	95,08	209	04	30		+	209 031,24	+	12 533,45	334,66	
	C. 94. 7.			Osztrák területen, régi határhalommal szemben.	149,25	186	37	00		+	209 036,54	+	12 438,51	335,31	
	C. 94. 8.			Magyar területen.	67,00	185	47	20		+	209 030,26	+	12 289,41	336,89	
	C. 94. 9.			Osztrák területen, út elágazásával szemben.	Lásd az 1967/68 évi kiegészítőt. 47,17	Lásd az 1967/68 évi kiegészítőt. 161	10	30		+	209 020,71	+	12 223,10	335,95	
	C. 94. 10.			Magyar területen.	Lásd az 1967/68 évi kiegészítőt. 35,38	Lásd az 1967/68 évi kiegészítőt. 247	04	50	egy régi határhalommal megjelölt községi út középvonala, annak hajlatai szerint.	+	Lásd az 1967/68 évi kiegészítőt. 209 029,41	+	Lásd az 1967/68 évi kiegészítőt. 12 176,75	332,36	Lásd az 1967/68 évi kiegészítőt.
	C. 94. 11.			Osztrák területen.	53,06	Lásd az 1967/68 évi kiegészítőt. 188	09	50		+	208 999,90	+	12 157,17	327,54	
	C. 94. 12. D. K.	páros		Osztrák területen, út délkeleti szegélyén.	6,09	89	10	20	a páros köveket összekötő egyenes vonal az út közepétől.	+	208 951,97	+	12 134,41	320,66	
	C. 94. 12. É. Ny.			Határponton, út északnyugati szegélyén.	50,43	175	12	50	a régi határhalmokkal kijelölt görbevonalú birtokhatár.	+	208 954,66	+	12 128,95	321,51	
	C. 94. 13.			Határponton.	75,85	198	19	10		+	208 980,65	+	12 085,72	315,18	

A határvonal térképe.

Méretarány 1 : 2880.

13

Lásd az 1967/68 évi kiegészítőt.

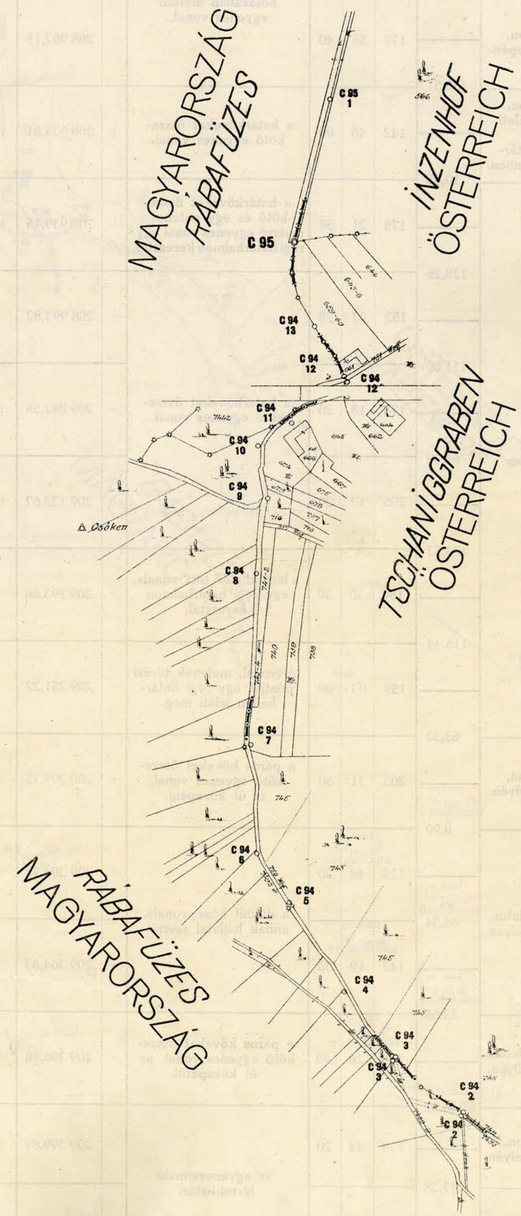

A határjelek: szám: főkő (1)	szám: közönséges kő (2)	jellege (3)	anyaga (4)	elhelyezése (5)	vízszintes távolsága méterben (6)	A határvonal: Törési szög a határjeleken: ° (7)	′ (7)	″ (7)	leírása a következő határjelig. A határvonalat képezi: (8)	A határjelek összrendezői méterben: ± (9)	y (9)	± (10)	x (10)	A határjelek keresztjére vonatkoztatott magasság méterben az Adria felett (11)	Megjegyzés (12)
C. 95.				Határponton, nyiladék kezdetén.	127,60	206	25	20	a határköveket összekötő és a nyiladékot hosszában metsző egyenes vonal.	+	208 997,36	+	12 011,75	302,40	Hármas határpont Tschaniggraben, Rábafüzes és Inzenhof községek között.
	C. 95. 1.			Határponton, nyiladék közepén.	136,31	179	56	40		+	208 967,15	+	11 887,79	282,96	
	C. 95. 2.			Határponton, patak délkeleti partján, egy régi határhalommal szemben.	10,35	142	46	00	a határköveket összekötő egyenes vonal.	+	208 935,01	+	11 755,34	267,62	
	C. 95. 3.			Határponton.	128,26	178	21	50	a határköveket összekötő és egy patakot metsző egyenes vonal egy régi határhalmon keresztül.	+	208 939,15	+	11 745,86	266,48	
	C. 95. 4.				111,00	152	07	20	a határköveket összekötő egyenes vonal.	+	208 993,82	+	11 629,83	280,35	
	C. 95. 5.				61,30	178	18	20		+	209 082,58	+	11 563,20	290,87	
	C. 95. 6.				123,53	205	12	20		+	209 132,67	+	11 527,87	294,38	
	C. 95. 7.		Beton, műkő-burkolattal.		118,44	180	30	30	a birtokhatár tört vonala, egy régi határhalmon keresztül.	+	209 193,66	+	11 420,47	291,98	
	C. 95. 8.				63,32	159	03	00	törtvonal, melynek törési pontját egy régi határhalom jelöli meg.	+	209 251,22	+	11 316,97	292,05	
	C. 95. 9. D. K. Lásd az 1967/68 évi KIEGÉSZÍTŐT	páros		Határponton, út déli szegélyén.	8,90	203	31	50	a páros köveket összekötő egyenes vonal, az út közepéig.	+	209 299,75	+	11 276,31	297,93	
	C. 95. 9. É. Ny. Lásd az 1967/68 évi KIEGÉSZÍTŐT			Osztrák területen, út északi szegélyén.	64,54	Lásd az 1967/68 évi KIEGÉSZÍTŐT 135	48	30	a dülőút középvonala, annak hajlatai szerint.	Lásd az 1967/68 évi kiegészítőt +	209 303,72	+	11 268,35	298,21	Lásd az 1967/68 évi kiegészítőt
	C. 95. 10.				33,66	Lásd az 1967/68 évi KIEGÉSZÍTŐT 142	19	50		+	209 364,63	+	11 247,02	310,45	
	C. 95. 11. D. K. Lásd az 1967/68 évi KIEGÉSZÍTŐT	páros		Magyar területen, út déli szegélyén.	6,22	Lásd az 1967/68 évi KIEGÉSZÍTŐT 256	26	40	a páros köveket összekötő egyenes vonal, az út közepétől.	Lásd az 1967/68 évi kiegészítőt +	209 396,58	+	11 257,63	316,95	Lásd az 1967/68 évi kiegészítőt
	C. 95. 11. É. Ny. Lásd az 1967/68 évi KIEGÉSZÍTŐT			Határponton, út északi szegélyén.	47,38	179	44	20	az egyenesvonalú birtokhatár.	+	209 399,87	+	11 252,35	313,88	
	C. 95. 12.			Határponton.	92,77	206	48	40		+	209 425,11	+	11 212,25	314,12	

A határvonal térképe.

Méretarány 1 : 2880.

Lásd az 1967/68 évi kiegészítőt

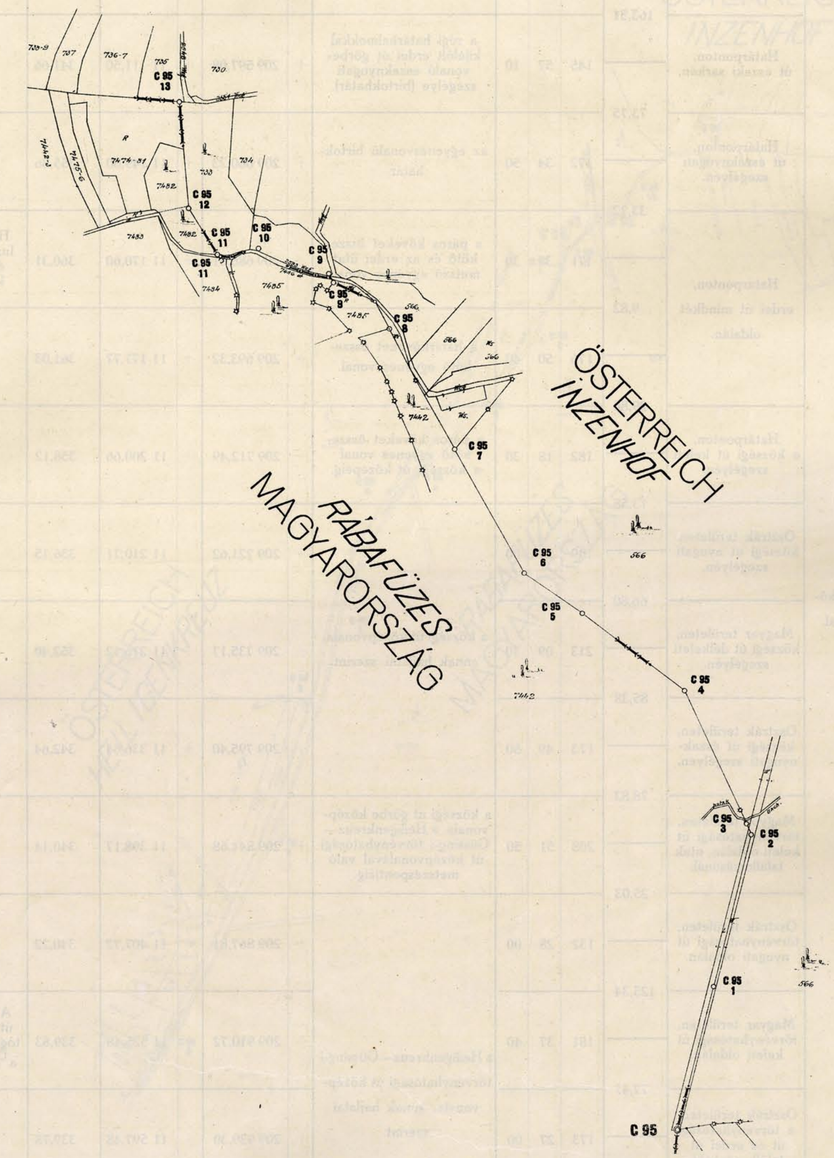

A határjelek						A határvonal				A határjelek összrendezői méterben				A határjelek keresztjére vonatkoztatott magasság méterben az Adria felett	Megjegyzés
száma		jellege	anyaga	elhelyezése	vízszintes távolsága méterben	Törési szög a határjeleken			leirása a következő határjelig. A határvonalat képezi:	±	y	±	x		
fő kő	közönséges kő					°	′	″							
1	2	3	4	5	6	7			8	9		10		11	12
	C. 95. 13.			Határponton, útsarok közelében.	163,51	98	19	50	a birtokhatár szerinti görbe vonal.	+	209 433,80	+	11 119,90	318,81	
	C. 95. 14.			Határponton, út északi sarkán.	73,75	145	57	10	a régi határhalmokkal kijelölt erdei út görbevonalú északnyugati szegélye (birtokhatár).	+	209 597,08	+	11 111,50	341,66	
	C. 95. 15.			Határponton, út északnyugati szegélyén.	33,72	172	34	50	az egyenesvonalú birtokhatár.	+	209 660,23	+	11 149,60	355,86	
C. 96. É. K.		páros		Határponton, erdei út mindkét oldalán.	9,82	171	37	30	a páros köveket összekötő és az erdei útat metsző egyenes vonal.	+	209 686,61	+	11 170,60	360,31	Hármas határpont Inzenhof, Rábafüzes és Heiligenkreuz községek között.
C. 96. D. Ny.					29,86	176	50	40	a határköveket összekötő egyenes vonal.	+	209 693,32	+	11 177,77	361,03	
	C. 96. 1. É. K.	páros		Határponton, a községi út keleti szegélyén.	13,58	182	18	30	a páros köveket összekötő egyenes vonal a községi út közepéig.	+	209 712,49	+	11 200,66	358,12	
	C. 96. 1. D. Ny.			Osztrák területen, községi út nyugati szegélyén.	66,80	149	27	00	a községi út középvonala, annak hajlatai szerint.	+	209 721,62	+	11 210,71	356,15	
	C. 96. 2.		Beton, műkőburkolattal.	Magyar területen, községi út délkeleti szegélyén.	85,38	213	09	30		+	209 735,17	+	11 276,12	352,40	
	C. 96. 3.			Osztrák területen, községi út északnyugati szegélyén.	78,83	173	49	50		+	209 795,40	+	11 336,64	342,64	
	C. 96. 4. K.			Magyar területen, törvényhatósági út keleti oldalán, utak találkozásánál.	25,03	208	51	50	a községi út görbe középvonala a Heiligenkreuz—Güssing-i törvényhatósági út középvonalával való metszéspontjáig.	+	209 844,68	+	11 398,17	340,14	
	C. 96. 4. Ny.	páros		Osztrák területen, törvényhatósági út nyugati oldalán.	125,34	132	28	00		+	209 867,81	+	11 407,72	340,22	
	C. 96. 5.			Magyar területen, törvényhatósági út keleti oldalán.	77,47	181	37	40	a Heiligenkreuz—Güssing-i törvényhatósági út középvonala, annak hajlatai szerint.	+	209 910,72	+	11 525,48	339,83	A törvényhatósági út két oldalán váltogatott elhelyezéssel a C. 96. 14. sz. páros kőig.
	C. 96. 6.			Osztrák területen, a törvényhatósági út és erdei út találkozásánál.	124,42	173	27	00		+	209 939,30	+	11 597,48	339,78	
	C. 96. 7.			Magyar területen.	194,79	193	10	20		+	209 971,70	+	11 717,60	335,82	

Ezzel az 1896/1905 évi KIEGÉSZÍTŐT

A határvonal térképe.

Méretarány 1 : 2880.

A határjelek						A határvonal				A határjelek összrendezési méterben				A határjelek keresztjére vonatkoztatott magasság méterben az Adria felett	Megjegyzés
száma		jellege	anyaga	elhelyezése	vízszintes távolsága méterben	Törési szög a határjeleken			leírása a következő határjelig. A határvonalat képezi:	±	y	±	x		
fő-	köz-szám					°	'	"							
1	2	3	4	5	6	7			8	9		10		11	12
	C. 96. 8.			Osztrák területen, a törvényhatósági út nyugati oldalán, beton hid mellett.	Lásd az 1967/68 évi KIEGÉSZÍTŐT 121,26	Lásd az 1967/68 évi KIEGÉSZÍTŐT 183	29	20		+	210 063,95	+	11 889,15	332,27	Lásd az 1967/68 évi kiegészítőt A törvényhatósági út két oldalán váltogatott elhelyezéssel a C. 96. 14. sz. páros kőig.
	C. 96. 9.			Magyar területen, törvényhatósági út és dülőút találkozásánál.	232,42	Lásd az 1967/68 évi KIEGÉSZÍTŐT 175	26	00		+	210 127,77	+	11 992,25	333,18	
	C. 96. 10.			Osztrák területen, törvényhatósági út és dülőút találkozása közelében.	95,40	151	45	30	a Heiligenkreuz—Güssing-i törvényhatósági út középvonala, annak hajlatai szerint.	+	210 233,97	+	12 198,99	336,64	
	C. 96. 11.			Magyar területen.	79,62	195	20	20		+	210 232,21	+	12 294,36	333,09	
	C. 96. 12.		Beton, mükő-burkolattal.	Osztrák területen.	87,00	160	45	10		+	210 251,85	+	12 371,51	332,09	
	C. 96. 13.			Magyar területen.	86,67	209	58	00		+	210 244,32	+	12 458,17	331,18	
	C. 96. 14. É. Ny.			Osztrák területen, törvényhatósági út észak-nyugati szegélyén.	14,97	137	22	00	a községi út görbe középvonala a Heiligenkreuz-Güssing-i törvényhatósági út középvonalával való metszéspontjától kezdődőleg.	+	210 280,93	+	12 536,73	330,56	
	C. 96. 14. D. K.	páros		Magyar területen, törvényhatósági út délkeleti oldalán, az említett út és egy községi út találkozásánál.	92,24	218	24	20	a helyenként régi határhalmokkal kijelölt községi út középvonala, annak hajlatai szerint.	+	210 276,39	+	12 551,00	330,97	
	C. 96. 15.			Osztrák területen, községi út nyugati oldalán.	124,50	153	37	50		+	210 309,08	+	12 637,25	332,89	
	C. 96. 16.			Magyar területen, a községi út keleti oldalán, régi páros határhalom közelében.	190,99	152	08	20		+	210 296,91	+	12 761,03	334,91	

— 13 —

A határvonal térképe.

Méretarány 1 : 2880.

13

Lásd az 1967/68 évi kiegészítőt

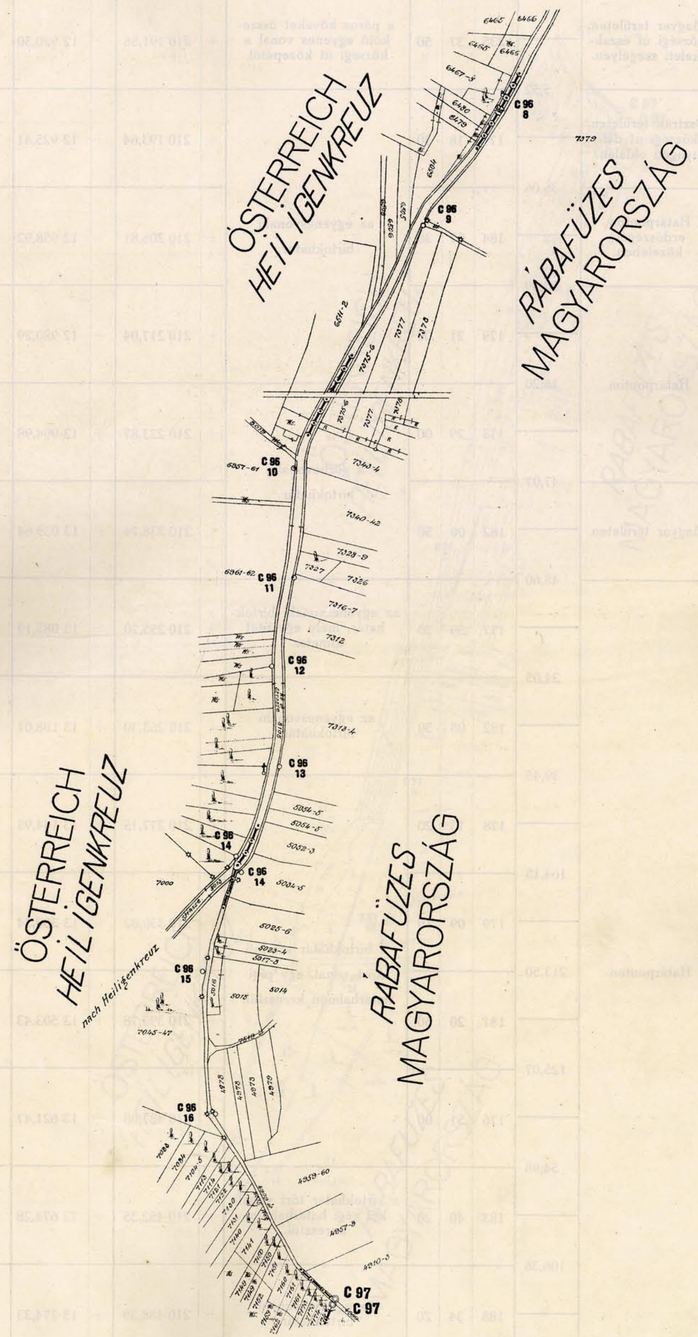

A határjelek						A határvonal				A határjelek összrendezői méterben				A határjelek keresztjére vonatkoztatott magasság méterben az Adria felett	Megjegyzés
száma		jellege	anyaga	elhelyezése	vízszintes távolsága méterben	Törési szög a határjeleken			leírása a következő határjelig. A határvonalat képezi:	±	y	±	x		
fő	közönséges					°	′	″							
1	2	3	4	5	6	7			8	9		10		11	12
C. 97. É. K.		páros		Magyar területen, községi út északkeleti szegélyén.	5,52	235	37	50	a páros köveket összekötő egyenes vonal a községi út közepétől.	+	210 191,56	+	12 920,30	326,18	
C. 97. D. Ny.				Osztrák területen, községi út délnyugati oldalán.	36,06	179	18	30	az egyenesvonalú birtokhatár.	+	210 193,64	+	12 925,41	326,61	
	C. 97. 1.			Határponton, erdőszegély közelében.	23,69	184	07	30		+	210 206,81	+	12 958,92	327,26	
	C. 97. 2.			Határponton.	16,20	179	21	00		+	210 217,04	+	12 980,29	324,76	
	C. 97. 3.				47,07	173	29	00	a görbevonalú birtokhatár.	+	210 223,87	+	12 994,98	321,57	
	C. 97. 4.			Magyar területen.	48,60	182	00	50		+	210 238,74	+	13 039,64	307,62	Határpont a kötől 0·8 m-re a birtokhatáron.
	C. 97. 5.		Beton, működő burkolattal.	Határponton.	24,05	177	59	20	az egyenesvonalú birtokhatár, mely egy útat átmetsz.	+	210 255,70	+	13 085,19	293,02	
	C. 97. 6.				39,45	182	08	50	az egyenesvonalú birtokhatár.	+	210 263,30	+	13 108,01	289,64	
	C. 97. 7.				164,15	178	13	20	a birtokhatár szerinti tört vonal, egy régi határhalmon keresztül.	+	210 277,15	+	13 144,95	279,22	
	C. 97. 8.				213,50	179	09	10		+	210 330,02	+	13 300,34	269,00	
	C. 97. 9.				125,07	181	20	50		+	210 395,78	+	13 503,43	257,92	
	C. 97. 10.				54,98	176	51	00		+	210 437,08	+	13 621,47	255,06	
	C 97. 11.				106,36	183	40	20	a birtokhatár tört vonala két régi határhalmon keresztül.	+	210 452,35	+	13 674,28	253,07	
	C. 97. 12.				73,57	188	34	20	az egyenesvonalú birtokhatár.	+	210 488,39	+	13 774,33	251,21	

A határvonal térképe.

Méretarány 1 : 2880.

13

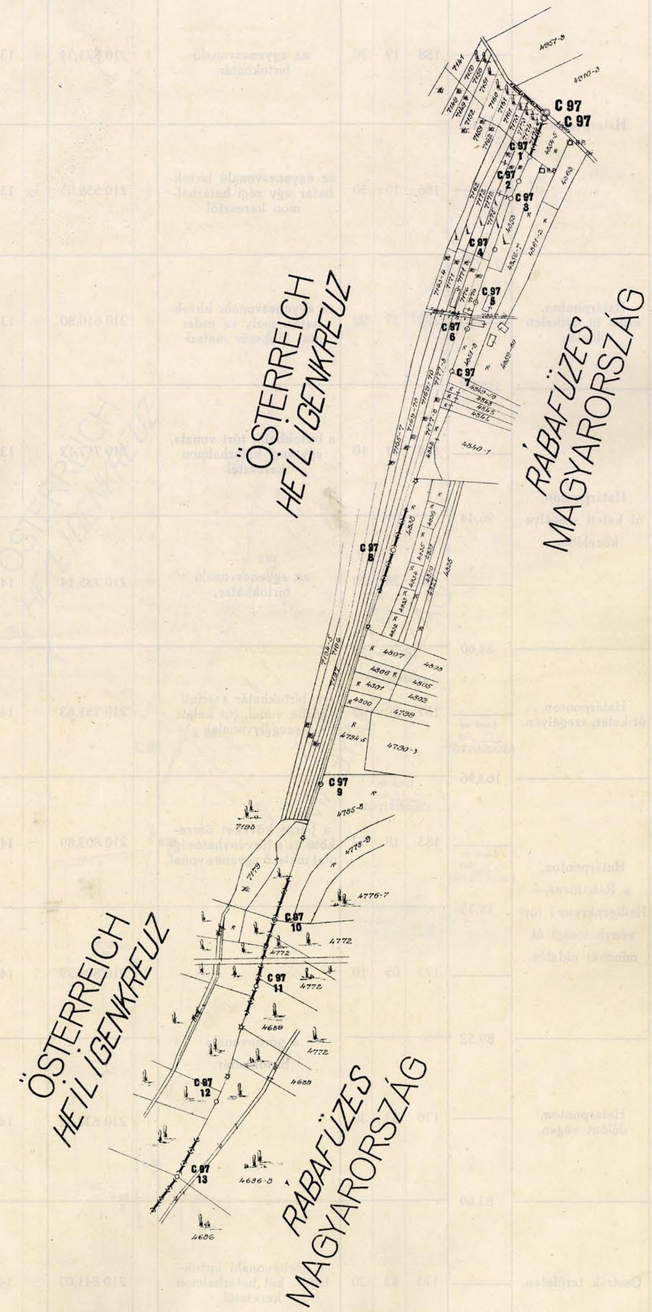

A határjelek						A határvonal				A határjelek összrendezői méterben				A határjelek keresztjére vonatkoztatott magasság méterben az Adria felett	Megjegyzés
száma		jellege	anyaga	elhelyezése	vízszintes távolsága méterben	Törési szög a határjeleken			leirása a következő határjelig. A határvonalat képezi:	±	y	±	x		
főkő	közönséges kő					°	′	″							
1	2	3	4	5	6	7			8	9		10		11	12
	C. 97. 13.			Határponton.	58,06	188	19	30	az egyenesvonalú birtokhatár.	+	210 523,34	+	13 839,06	248,25	
	C. 97. 14.				77,58	186	10	30	az egyenesvonalú birtokhatár egy régi határhalmon keresztül.	+	210 558,03	+	13 885,61	245,52	
	C. 97. 15.			Határponton, erdei út délkeleti oldalán.	115,95	203	37	00	az egyenesvonalú birtokhatár, mely az erdei utat többször metszi.	+	210 610,80	+	13 942,47	242,37	
	C. 97. 16.			Határponton, út keleti szegélye közelében.	96,44	124	17	10	a birtokhatár tört vonala, egy régi határhalmon keresztül.	+	210 717,12	+	13 988,73	236,92	
	C. 97. 17.				84,60	180	28	20	az egyenesvonalú birtokhatár.	+	210 735,14	+	14 083,46	236,58	
	C. 97. 18.		Beton, mükő-burkolattal.	Határponton, út keleti szegélyén.	Lásd az 1967/68 évi KIEGÉSZÍTŐT	Lásd az 1967/68 évi KIEGÉSZÍTŐT 187	20	30	a birtokhatár szerinti görbe vonal, (út keleti szegélyvonala).	+	210 751,63	+	14 166,43	234,78	
C. 98. É. K.		páros	Lásd az 1967/68 évi KIEGÉSZÍTŐT	Határponton, a Rábafüzes—Heiligenkreuz-i törvényhatósági út mindkét oldalán.	163,96 Lásd az 1967/68 évi KIEGÉSZÍTŐT	Lásd az 1967/68 évi KIEGÉSZÍTŐT 183	18	00	a páros köveket összekötő és a törvényhatósági utat metsző egyenes vonal.	+	210 803,89	+	14 321,81	226,02	Lásd az 1967/68 évi kiegészítőt
C. 98. D. Ny.					14,75	Lásd az 1967/68 évi KIEGÉSZÍTŐT 173	05	10	a görbevonalú birtokhatár.	+	210 809,39	+	14 335,50	225,58	
	C. 98. 1.			Határponton, dülőut végén.	89,52	170	53	30		+	210 832,52	+	14 421,98	223,88	
	C. 98. 2.			Osztrák területen.	83,69	173	43	30	a görbevonalú birtokhatár, két határhalmon keresztül.	+	210 841,07	+	14 505,22	222,75	Háromszögelési pont. A határpont a kötől 0·70 m-re a birtokhatáron keletkezik.
					203,32										

1967/68 évi L. C. 97. 18/a KIEGÉSZÍTŐT

A határvonal térképe.

Méretarány 1 : 2880.

13

Lásd az 1967/68 évi kiegészítőt

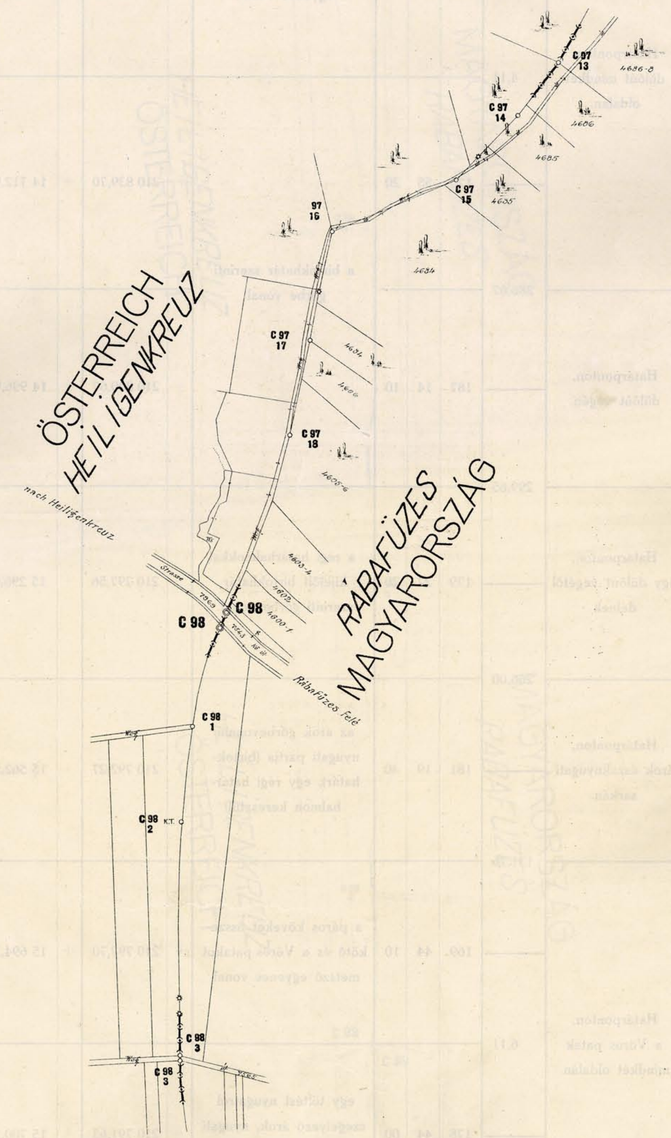

A határjelek						A határvonal				A határjelek összrendezői méterben				A határjelek keresztjére vonatkoztatott magasság méterben az Adria felett	Megjegyzés
száma		jellege	anyaga	elhelyezése	vízszintes távolsága méterben	Törési szög a határjeleken			leírása a következő határjelig. A határvonalat képezi:	±	y	±	x		
fő	közönséges kő					°	′	″							
1	2	3	4	5	6	7			8	9		10		11	12
	C. 98. 3. É.	páros	Beton, műkő-burkolattal.	Határponton, dülőút mindkét oldalán.	4,11	181	39	50	a páros köveket összekötő és a dülőutat metsző egyenes vonal.	+	210 839,61	+	14 708,81	220,94	
	C. 98. 3. D.				286,67	170	55	20	a birtokhatár szerinti görbe vonal.	+	210 839,70	+	14 712,92	221,06	
	C. 98. 4.			Határponton, dülőút végén.	299,65	187	14	10		+	210 800,67	+	14 996,92	219,88	
	C. 98. 5.			Határponton, egy dülőút végétől délnek.	266,00	179	27	20	a régi határhalmokkal kijelölt birtokhatár szerinti görbe vonal.	+	210 797,56	+	15 296,60	219,69	
	C. 98. 6.			Határponton, árok északnyugati sarkán.	131,76	181	19	40	az árok görbevonalú nyugati partja (birtokhatár), egy régi határhalmon keresztül.	+	210 792,27	+	15 562,58	219,48	
	C. 99. É.	páros		Határponton, a Vörös patak mindkét oldalán.	6,11	169	44	10	a páros köveket összekötő és a Vörös patakot metsző egyenes vonal.	+	210 792,70	+	15 694,34	220,41	
	C. 99. D.				153,90	178	44	00	egy töltést nyugatról szegélyező árok, nyugati görbevonalú szegélye. (birtokhatár).	+	210 791,63	+	15 700,36	220,34	

A határvonal térképe.

Méretarány 1 : 2880.

13

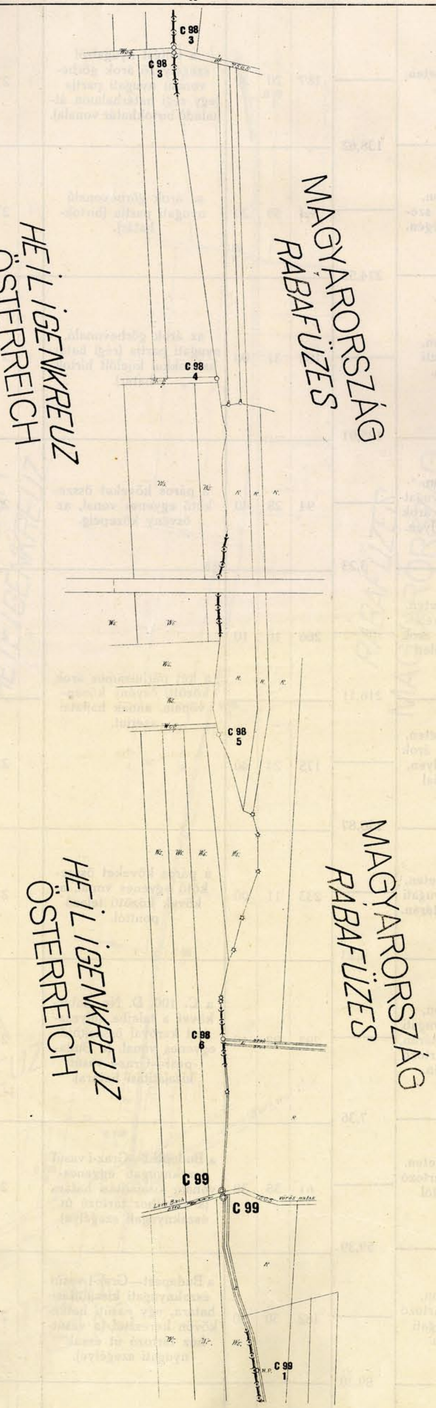

A határjelek						A határvonal				A határjelek összrendezői méterben				A határjelek keresztjére vonatkoztatott magasság méterben az Adria felett	Megjegyzés
száma		jellege	anyaga	elhelyezése	vízszintes távolsága méterben	Törési szög a határjeleken			leírása a következő határjelig. A határvonalat képezi:	±	y	±	x		
fokó	közönséges kő					°	′	″							
1	2	3	4	5	6	7			8	9		10		11	12
	C. 99. 1.			Magyar területen, töltésen.	138,62	189	20	20	a töltést nyugatról szegélyező árok görbevonalú nyugati partja (egy régi határhalmon áthaladó birtokhatár vonala).	+	210 761,35	+	15 851,28	219,52	Háromszögelési pont. A határpont a töltést nyugatról szegélyező árok nyugati partján a kőtől 2·3 m-re képződik.
	C. 99. 2.			Határponton, árok nyugati szegélyén, út végén.	274,52	184	59	20	az árok görbevonalú nyugati partja (birtokhatár).	+	210 756,50	+	15 989,82	218,89	
	C. 99. 3.			Határponton, árok nyugati szegélyén.	125,91	188	31	00	az árok görbevonalú, nyugati partja (régi határhalmokkal kijelölt birtokhatár).	+	210 770,78	+	16 264,08	219,23	
	C. 99. 4. Ny.	páros		Határponton, egy ösvényt nyugatról szegélyező árok nyugati szegélyén.	3,23	94	28	40	a páros köveket összekötő egyenes vonal, az ösvény közepéig.	+	210 795,88	+	16 387,47	219,57	
	C. 99. 4. K.		Beton, működburkolattal.	Magyar területen, egy ösvényt keletről szegélyező árok végén, a keleti parton.	216,11	266	16	10	a két párhuzamos árok közötti ösvény középvonala, annak hajlatai szerint.	+	210 792,77	+	16 388,36	219,47	
	C. 99. 5.			Magyar területen, községi út és árok közös szegélyén, egy dülőúttal szemben.	178,87	175	24	40		+	210 838,59	+	16 599,56	219,50	
C. 100. É. K.				Magyar területen, vasút északnyugati kisajátitási határán.	4,23	233	11	00	a páros köveket összekötő egyenes vonal, a kövek közötti felező ponttól.	+	210 862,41	+	16 776,85	220,15	
C. 100. D. Ny.		páros		Határponton, vasút északnyugati kisajátitási határán, a vasúthoz tartozó út kezdetén.	7,36	297	23	10	a C. 100. D. Ny. határkövet a talajba sülyesztett karóval összekötő egyenes vonal, (a Budapest—Graz-i vasút kisajátitási határa).	+	210 866,10	+	16 778,91	220,37	Vasúti kisajátitási kő mellett. Hármas határpont Szentgotthárd, Heiligenkreuz és Rábafüzes között.
	C. 100. 1.			Osztrák területen, a vasúthoz tartozó út kezdetétől északra.	59,39	61	55	30	a Budapest—Graz-i vasút északnyugati egyenesvonalú kisajátitási határa (a vasúthoz tartozó út északnyugati szegélye).	+	210 866,33	+	16 771,54	220,00	A határpontot jelölő, s a talajba sülyesztett karó a C. 100. É. K. kötől 4·40 m-re, a C. 100. D. Ny. kötől 5 10 m-re, a C. 100. 1. kötől 2·40 m-re van.
	C. 100. 2.			Határponton, a vasúthoz tartozó út északnyugati szegélyén.	89,30	182	50	50	a Budapest—Graz-i vasút északnyugati kisajátitási határa, egy vasúti határkövön keresztül (a vasúthoz tartozó út északnyugati szegélye).	+	210 917,83	+	16 801,11	220,27	Háromszögelési pont.

— 17 —

A határvonal térképe.

Méretarány 1 : 2880.

13

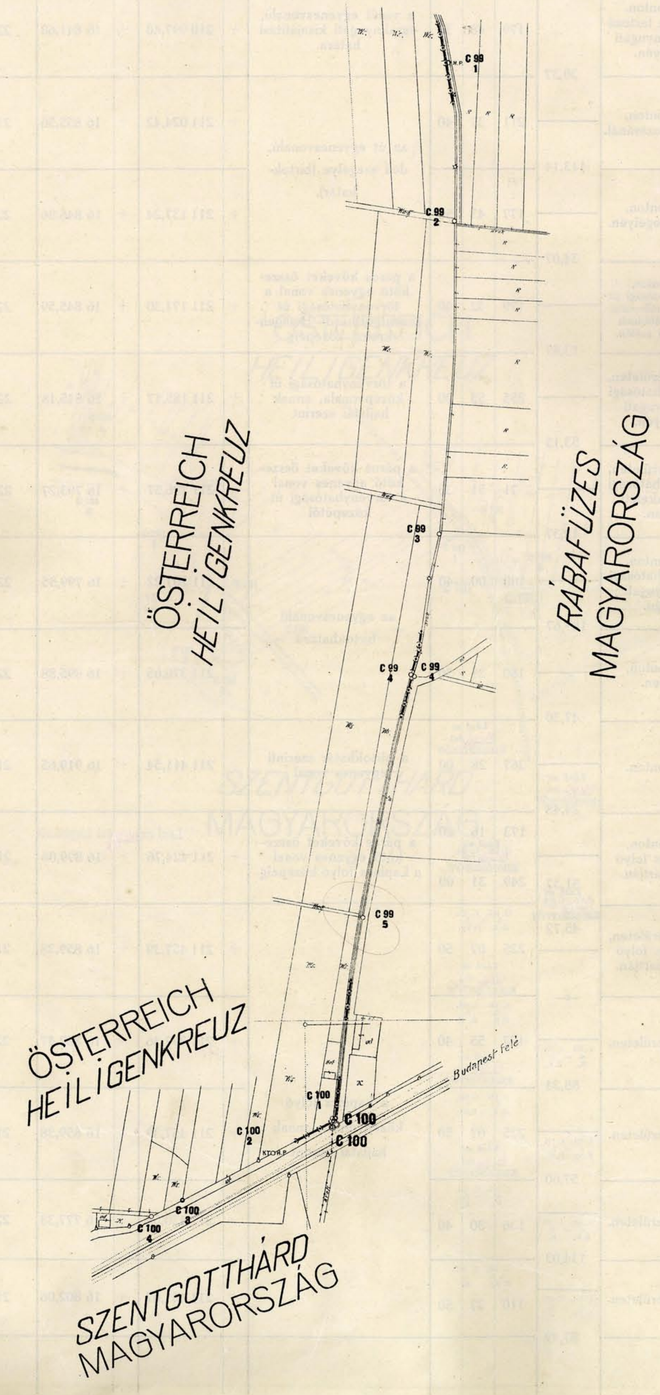

A határjelek: szám: főkő	A határjelek: szám: közönséges kő	A határjelek: jellege	A határjelek: anyaga	A határjelek: elhelyezése	A határjelek: vízszintes távolsága méterben	A határvonal: Törési szög a határjeleken °	′	″	A határvonal: leírása a következő határjelig. A határvonalat képezi:	A határjelek összrendezői méterben: ±	y	±	x	A határjelek keresztjére vonatkoztatott magasság méterben az Adria felett	Megjegyzés
1	2	3	4	5	6	7			8	9		10		11	12
	C. 100. 3.			Határponton, a vasuthoz tartozó út északnyugati szegélyén.	30,37	179	48	30	a vasút egyenesvonalú, északnyugati kisajátitási határa.	+	210 997,40	+	16 841,68	220,35	Vasuti kisajátitási kő mellett.
	C. 100. 4.			Határponton, utak találkozásánál.	113,14	211	37	40	az út egyenesvonalú, déli szegélye (birtokhatár).	+	211 024,42	+	16 855,56	219,20	
	C. 100. 5.			Határponton, út déli szegélyén.	34,07	177	43	50		+	211 137,24	+	16 846,86	220,12	
C. 101. K.		páros		Határponton, a törvényhatósági út és dülőút találkozásánál, az előbbinek északkeleti szélén.	13,87	179	32	40	a páros köveket összekötő egyenes vonal a törvényhatósági út (Szentgotthárd—Heiligenkreuz) közepéig.	+	211 171,30	+	16 845,59	220,81	
C. 101. Ny.				Magyar területen, a törvényhatósági út délnyugati szegélyén.	53,15	255	55	20	a törvényhatósági út középvonala, annak hajlatai szerint	+	211 185,17	+	16 845,18	220,12	
	C. 101. 1. É. K.			Osztrák területen, a törvényhatósági út északkeleti oldalán.	12,37	71	51	30	a páros köveket összekötő egyenes vonal a törvényhatósági út közepétől.	+	211 196,57	+	16 793,27	220,82	
	C. 101. 1. D. Ny.	páros		Határponton, a törvényhatósági út délnyugati oldalán.	189,67	180	00	40	az egyenesvonalú birtokhatár.	+	211 207,22	+	16 799,55	220,12	
	C. 101. 2.		Beton, mű-kő-burkolattal.	Határponton, töltésen.	47,30	180	21	30		+	211 370,65	+	16 895,88	220,15	
	C. 101. 2 a.			Határponton.	24,48	Lásd az 1967/68 évi KIEGÉSZÍTŐT 267	28	00	a birtokhatár szerinti egyenes vonal	+	211 411,54	+	16 919,65	218,55	
	C. 101. 3. É. K. Lásd az 1967/68 évi KIEGÉSZÍTŐT	páros		Határponton, a Lapincs folyó keleti partján.	51,37 Lásd az 1967/68 évi KIEGÉSZÍTŐT	173 Lásd az 1967/68 évi KIEGÉSZÍTŐT 249	16 Lásd az 1967/68 évi KIEGÉSZÍTŐT 31	20 Lásd az 1967/68 évi KIEGÉSZÍTŐT 00	a páros köveket összekötő egyenes vonal a Lapincs folyó közepéig.	+	Lásd az 1967/68 évi kiegészítőt 211 424,76	+	Lásd az 1967/68 évi kiegészítőt 16 899,06	218,76	Lásd az 1967/68 évi kiegészítőt A Lapincs folyó két oldalán párosával elhelyezve a 102. sz. páros kőig.
C. 101. 3. 4. É. Ny. Lásd az 1967/68 évi KIEGÉSZÍTŐT				Magyar területen, a Lapincs folyó nyugati partján.	45,72	C. 101. 3. — 5. D. K. 225	C. 101. 3. — 5. D. Ny. 07	50	a Lapincs folyó középvonala, annak hajlatai szerint.	+	211 457,39	+	16 859,38	218,56	Határpontok kisorozása megszűnik
C. 101. 4. É. K. Lásd az 1967/68 évi KIEGÉSZÍTŐT				Osztrák területen.	—o— C. 101 4. — K. C. 101. 5. É. K. 88,24	C. 101. 3. — 5. D. K. 127	C. 101. 3. — 5. É. K. 55	40		+	211 397,36	+	16 862,47	220,33	
C. 101. 3. 4. É. Ny. Lásd az 1967/68 évi KIEGÉSZÍTŐT		páros		Magyar területen.	C. 101 4. — 5. É. Ny. C. 101 5. — 6. D. Ny. 57,60	C. 101. 3. — 5. D. K. 225	C. 101. 3. — 5. D. Ny. 07	50		+	211 457,39	+	16 859,38	218,56	Lásd az 1967/68 évi kiegészítőt
C. 101. 5. É. K.				Osztrák területen.	C. 101 5. — 6. É. K. C. 101 5. — 6. K. 134,03	C. 101. 4. — 6. K. 136	C. 101. 4. — 6. É. 30	40		+	211 420,58	+	16 777,33	220,79	
C. 101. 5. D. Ny.		páros		Magyar területen.	C. 101. 5. — 6. D. Ny. C. 101. 5. — 6. D. 87,49	C. 101. 4. — 6. É. Ny. 110	C. 101. 4. — 6. D. 37	50		+	211 451,67	+	16 802,06	219,31	

A határvonal térképe.

Méretarány 1 : 2880.

13

Lásd az 1967/68 évi kiegészítőt

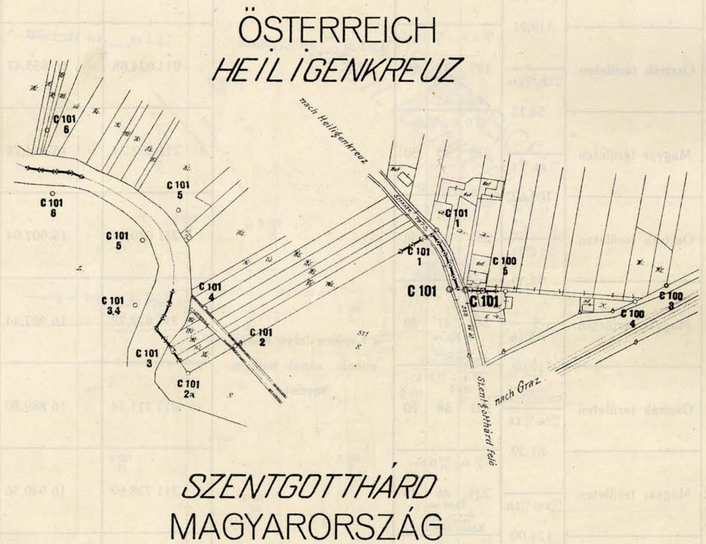

A határjelek: szám – főkő (1)	A határjelek: szám – közönséges kő (2)	jellege (3)	anyaga (4)	elhelyezése (5)	vízszintes távolsága méterben (6)	A határvonal: Törési szög a határjeleken ° (7)	′ (7)	″ (7)	leírása a következő határjelig. A határvonalat képezi: (8)	A határjelek összrendezői méterben: ± (9)	y (9)	± (10)	x (10)	A határjelek keresztjére vonatkoztatott magasság méterben az Adria felett (11)	Megjegyzés (12)
	C. 101. 6. É.	páros.	Beton, műkő-burkolattal.	Osztrák területen, a Lapincs folyó északi partján.	101/6 É.–101/7 É.Ny. 93,57	101/6 É.	48	20	a Lapincs folyó középvonala, annak hajlatai szerint.	+	211 535,14	+	16 707,76	219,73	A Lapincs folyó két oldalán párosával elhelyezve a C. 102. sz. kőig.
	C. 101. 6. D.			Magyar területen.	101/6 D.–101/7 D.K. 49,99	101/6 D.Ny.	06	30		+	211 530,10	+	16 763,26	219,41	Lásd az 1967/68 évi kiegészítőt. Hatópontok kiszámítása szerint magyarázata
	C. 101. 7. É. Ny. (Lásd az 1967/68 évi KIEGÉSZÍTŐT)	páros.		Osztrák területen.	101/7 É.Ny.–101/8 É.Ny. 128,40	101/6 É.	57	00		+	211 626,89	+	16 727,10	220,08	
	C. 101. 7. D. K. (Lásd az 1967/68 évi KIEGÉSZÍTŐT)			Magyar területen.	101/7 D.K.–101/8 D.K. 119,91	101/6 D.	15	20		+	211 579,85	+	16 768,11	219,41	
	C. 101. 8. É. Ny. (Lásd az 1967/68 évi KIEGÉSZÍTŐT)	páros.		Osztrák területen.	101/8 É.Ny.–101/9 É.Ny. 54,73	101/7 É.Ny.	29	40	Lásd az 1967/68 évi kiegészítőt	Lásd az 1967/68 évi kiegészítőt		+	16 855,47	218,76	Lásd az 1967/68 évi kiegészítőt
	C. 101. 8. D. K. (Lásd az 1967/68 évi KIEGÉSZÍTŐT)			Magyar területen.	101/8 D.K.–101/9 D. 108,63	101/7 D.K.	45	50		+	211 624,68	+	16 884,78	220,82	
	C. 101. 9. É. (Lásd az 1967/68 évi KIEGÉSZÍTŐT)	páros.		Osztrák területen.	101/9 É.–101/10 É.K. 73,39	101/8 É.Ny.	47	30		+	211 640,24	+	16 907,94	219,01	Lásd az 1967/68 évi kiegészítőt
	C. 101. 9. D. (Lásd az 1967/68 évi KIEGÉSZÍTŐT)			Magyar területen.	101/9 D.–101/10 É.Ny. 119,08	101/8 D.K.	41	40		Lásd az 1967/68 évi kiegészítőt		+	16 967,44	219,87	Lásd az 1967/68 évi kiegészítőt
	C. 101. 10. É. K. (Lásd az 1967/68 évi KIEGÉSZÍTŐT)	páros.		Osztrák területen.	101/10 É.K.–101/11 É.K. 81,39	101/9 É.	58	10		+	211 711,34	+	16 889,80	219,27	
	C. 101. 10. D. Ny. (Lásd az 1967/68 évi KIEGÉSZÍTŐT)			Magyar területen.	101/10 D.Ny.–101/11 D.Ny. 124,00	101/9 D.	46	40		+	211 738,69	+	16 940,36	221,04	
	C. 101. 11. É. K.	páros.		Osztrák területen.	101/11 É.K.–101/12 D.K. 103,96	101/10 É.K.	16	40		+	211 756,52	+	16 822,09	219,74	
	C. 101. 11. D. Ny.			Magyar területen.	101/11 D.Ny.–101/12 É.Ny. 138,40	101/10 D.Ny.	18	40		+	211 804,59	+	16 835,28	220,89	
	C. 101. 12. D. K.	páros.		Osztrák területen.	101/12 D.K.–101/13 K. 94,85	101/11 É.K.	20	40		+	211 735,67	+	16 720,24	221,01	Lásd az 1967/68 évi kiegészítőt. Hatópontok kiszámítása szerint magyarázata
	C. 101. 12. É. Ny.			Magyar területen.	101/12 É.Ny.–101/13 Ny. 80,74	101/11 D.Ny.	52	50		+	211 777,65	+	16 699,52	219,58	
	C. 101. 13. K. (Lásd az 1967/68 évi KIEGÉSZÍTŐT)	páros.		Osztrák területen.	101/13 K.–101/14 É.K. 115,30	101/12 D.K.	15	00		+	211 714,47	+	16 627,78	221,08	
	C. 101. 13. Ny. (Lásd az 1967/68 évi KIEGÉSZÍTŐT)			Magyar területen.	101/13 Ny.–101/14 D.Ny. 81,68	101/12 É.Ny.	12	10		+	211 748,59	+	16 624,20	219,24	

A határvonal térképe.

Méretarány 1 : 2880.

Lásd az 1967/68 évi kiegészítőt

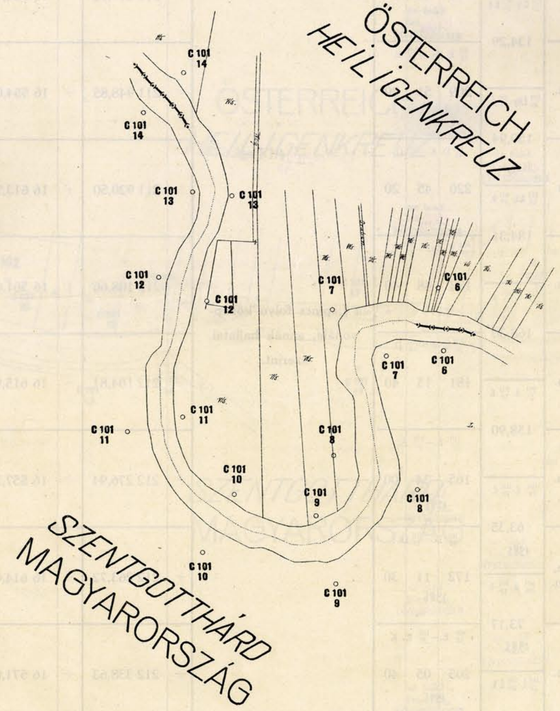

A határjelek: fő szám	A határjelek: közönséges kő szám	jellege	anyaga	elhelyezése	vízszintes távolsága méterben	A határvonal: Törési szög a határjeleken °	′	″	leírása a következő határjelig. A határvonalat képezi:	A határjelek összrendezői méterben: ±	y	±	x	A határjelek keresztjére vonatkoztatott magasság méterben az Adria felett	Megjegyzés
1	2	3	4	5	6	7			8	9		10		11	12
	C. 101. 14. É. K. Lásd az 1967/68 évi KIEGÉSZÍTŐT	páros	Beton, műkő-burkolattal.	Osztrák területen, a Lapincs folyó északkeleti partján.	101/14 É. K.—101/15 É. Ny. 86,93	101/13 K.—101/15 É. Ny. 138	22	50	Lásd az 1967/68 évi KIEGÉSZÍTŐT a Lapincs folyó középvonala, annak hajlatai szerint.	Lásd az 1967/68 évi kiegészítőt +	211 757,40	+	16 520,78	221,58	Lásd az 1967/68 évi kiegészítőt A Lapincs folyó két partján párosával elhelyezve a C. 102. sz. páros kőig.
	C. 101. 14. D. K. Lásd az 1967/68 évi KIEGÉSZÍTŐT			Magyar területen.	101/14 D. Ny.—101/15 D. K. 41,50	101/13 Ny.—101/15 D. K. 168	26	00		+	211 791,51	+	16 554,70	219,53	
	C. 101. 15. É. Ny. Lásd az 1967/68 évi KIEGÉSZÍTŐT	páros		Osztrák területen.	101/15 É. Ny.—101/16 É. Ny. 134,54	101/14 É. K.—101/16 É. Ny. 121	06	50		+	211 835,19	+	16 481,97	220,83	
	C. 101. 15. D. K. Lásd az 1967/68 évi KIEGÉSZÍTŐT			Magyar területen.	101/15 D. K.—101/16 D. K. 134,29	101/14 D. Ny.—101/16 D. K. 91	44	00		+	Lásd az 1967/68 évi kiegészítőt 211 819,95	+	16 524,48	219,24	Lásd az 1967/68 évi kiegészítőt
	C. 101. 16. É. Ny. Lásd az 1967/68 évi KIEGÉSZÍTŐT	páros		Osztrák területen.	101/16 É. Ny.—101/17 É. 159,94	101/15 É. Ny.—101/17 É. 209	51	20		+	211 948,85	+	16 554,01	221,10	
	C. 101. 16. D. K. Lásd az 1967/68 évi KIEGÉSZÍTŐT			Magyar területen.	101/16 D. K.—101/17 D. 184,31	101/15 D. K.—101/17 D. 220	45	20		+	211 920,50	+	16 613,50	221,18	
	C. 101. 17. É.	páros		Osztrák területen.	101/17 É.—101/18 É. 168,30	101/16 É. Ny.—101/18 É. 183	48	40		+	212 108,66	+	16 561,04	221,66	
	C. 101. 17. D.			Magyar területen.	101/17 D.—101/18 D. 158,90	101/16 D. K.—101/18 D. 181	15	40		+	212 104,81	+	16 615,98	222,26	
	C. 101. 18. É. 1985	páros	Lásd az 1985 évi KIEGÉSZÍTŐT	Osztrák területen.	101/18 É.—101/19 É. 63,35	101/17 É.—101/19 É. 165	34	00		+	212 276,94	+	16 557,25	221,25	Lásd az 1967/68 évi kiegészítőt Határpontok kam. dokumentumban
	C. 101. 18. D. 1985		Lásd az 1985 évi KIEGÉSZÍTŐT	Magyar területen, útsarok közelében.	101/18 D.—101/19 D. 73,17	101/17 D.—101/19 D. 172	11	30		+	212 263,72	+	16 614,61	223,10	
	C. 101. 19. É. 1985	páros	Lásd az 1985 évi KIEGÉSZÍTŐT	Osztrák területen.	101/19 É.—101/20 É. K. 74,36	101/18 É.—101/20 É. K. 205	05	40		+	212 338,63	+	16 571,65	221,43	
	C. 101. 19. D. 1985		Lásd az 1985 évi KIEGÉSZÍTŐT	Magyar területen, út déli szegélyén.	101/19 D.—101/20 D. Ny. 91,54	101/18 D.—101/20 D. Ny. 196	10	00		+	212 336,48	+	16 623,94	223,81	
	C. 101. 20. É. K. 1985	páros	Lásd az 1985 évi KIEGÉSZÍTŐT	Osztrák területen.	101/20 É. K.—102 É. K. 38,12	101/19 É.—102 É. K. 218	25	00		+	212 411,39	+	16 556,25	221,83	
	C. 101. 20. D. Ny. 1985		Lásd az 1985 évi KIEGÉSZÍTŐT	Magyar területen, út déli szegélyén.	101/20 D. Ny.—102 D. Ny. 88,96	101/19 D.—102 D. Ny. 191	02	30		+	212 426,94	+	16 609,86	223,69	

A határvonal térképe.

Méretarány 1 : 2880.

13

Lásd az 1967/68 évi kiegészítőt.

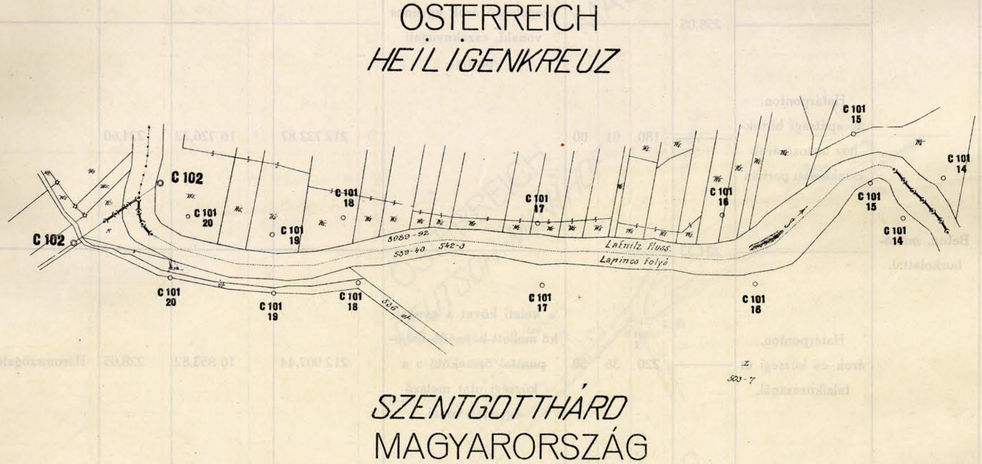

A határjelek						A határvonal				A határjelek összrendezői méterben				A határjelek keresztjére vonatkoztatott magasság méterben az Adria felett	Megjegyzés
száma		jellege	anyaga	elhelyezése	vízszintes távolsága méterben	Törési szög a határjeleken			leirása a következő határjelig. A határvonalat képezi:	+ —	y	+ —	x		
fő kő	közönséges kő					°	'	"							
1	2	3	4	5	6	7			8	9		10		11	12
C. 102. É. K.		páros	Lásd az ... évi KIEGÉSZÍTŐT	Osztrák területen, a Lapincs folyó keleti partján.	91,59	C. 101. 20. É. K. — C. 102. D Ny. 94	18	00	a páros köveket összekötő egyenes vonal, a Lapincs folyó közepétől.	+	212 435,70	+	16 526,89	221,89	A páros köveket összekötő egyenesnek és a folyó felezővonalának metszéspontja összeesik Heiligenkreuz, Szentgotthárd és Deutsch-Minihof községek hármas határpontjával.
C. 102. D. Ny.			Lásd az ... évi KIEGÉSZÍTŐT	Határponton, árok északnyugati partján, nem messze egy út délnyugati szegélyétől.	258,05	180	40	50	az apátsági birtokot szegélyező árok egyenes vonalú, északnyugati partja.	+	212 510,60	+	16 579,60	224,41	
	C. 102. 1.		Beton, működburkolattal.	Határponton, az apátsági birtokhoz tartozó árok ~~keleti~~ nyugati partján.	224,33	C. 101. 20. D. Ny. — C. 102. 1. 125	27	40		+	212 722,87	+	16 726,32	224,60	
	C. 102. 2. K.			Határponton, árok és községi út találkozásánál.	14,50	180	01	00	a keleti követ a nyugati kő ~~mellett képződő határ-~~ vel ~~ponttal~~ összekötő s a községi utat metsző egyenes vonal.	+	212 907,44	+	16 853,82	228,05	Háromszögelési pont.
	C. 102. 2. Ny.	páros		Határponton, utak találkozásánál, ároksarkon. (délnyugati part.)	228,96	220	36	50	a köveket összekötő egyenes vonal (apátsági birtokhatár).	+	212 921,86	+	16 852,31	228,93	
C. 103.				Határponton, a Mogersdorf—Deutsch-Minihof-i községi közlekedési út délkeleti oldalán.	257,90	126	35	10		+	213 077,09	+	17 021,33	230,79	Hármas határpont Deutsch-Minihof, Szentgotthárd és Mogersdorf községek között.
						180	11	30							

A határvonal térképe.

Méretarány 1 : 2880.

13

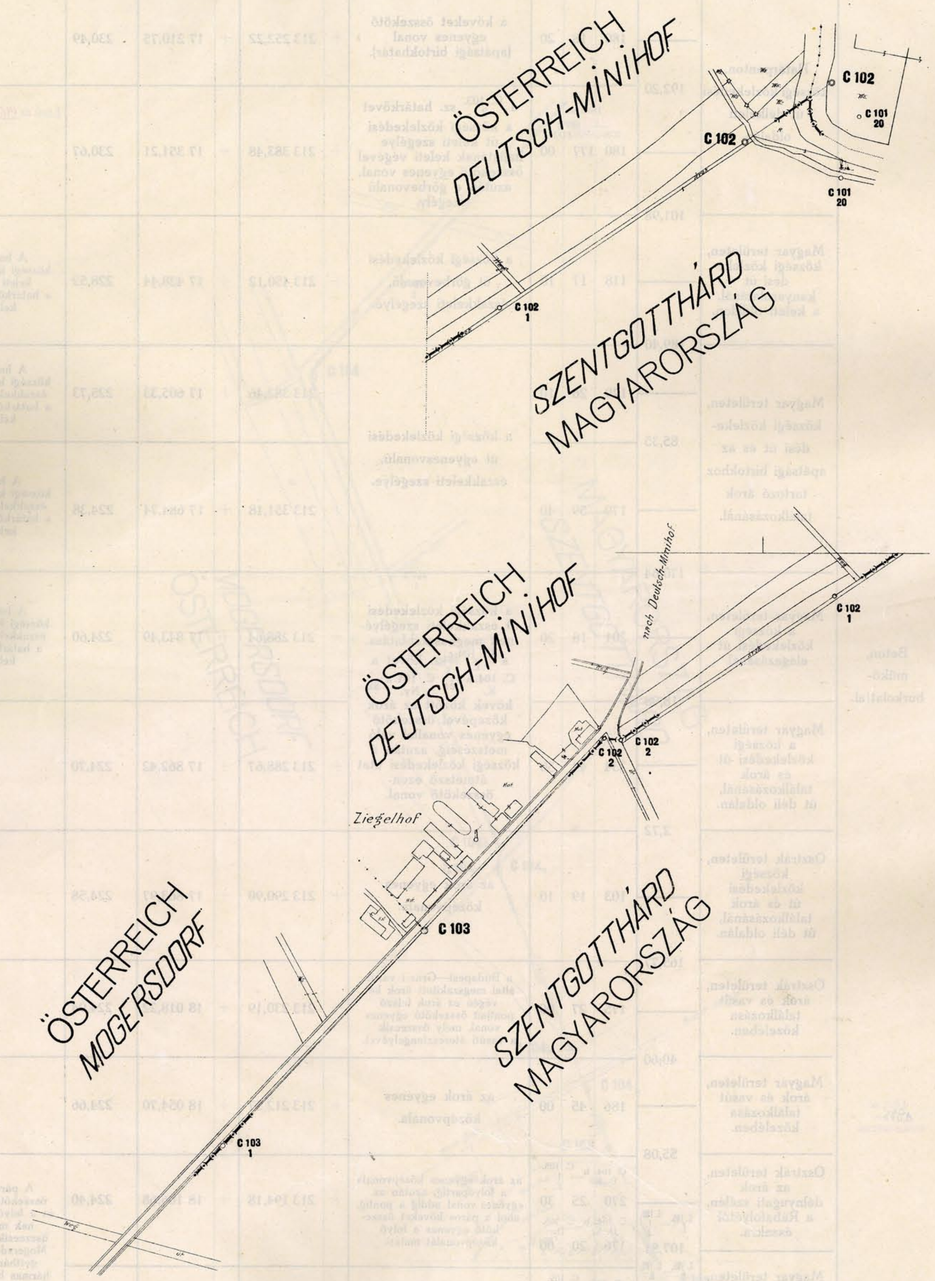

A határjelek						A határvonal				A határjelek összrendezői méterben				A határjelek kereszttjére vonatkoztatott magasság méterben az Adria felett	Megjegyzés
száma		jellege	anyaga	elhelyezése	vízszintes távolsága méterben	Törési szög a határjeleken			leírása a következő határjelig. A határvonalat képezi:	±	y	±	x		
fő-	közönséges kő					°	′	″							
1	2	3	4	5	6	7			8	9		10		11	12
	C. 103. 1.			Határponton, községi közlekedési út délkeleti oldalán.	192,20	180	18	20	a köveket összekötő egyenes vonal (apátsági birtokhatár).	+	213 252,22	+	17 210,75	230,49	
	C. 103. 2.				101,98	Lásd az 1967/68 évi KIEGÉSZÍTŐT 180	177	00	a C. 103. 2. sz. határkövet a községi közlekedési út keleti szegélye hajlatának keleti végével összekötő egyenes vonal, azután e görbevonalú szegély.	+	213 383,48	+	17 351,21	230,67	Lásd az 1967/68 évi kiegészítőt
C. 104.				Magyar területen, községi közlekedési út kanyarulatánál, a keleti oldalon.	189,40	118	17	10	a községi közlekedési út görbevonalú, északkeleti szegélye.	+	213 450,12	+	17 428,44	228,52	A határpont a községi közlekedési út keleti szegélyén a határkötöl 1,50 m-re keletkezik.
	G. 104. 1.			Magyar területen, községi közlekedési út és az apátsági birtokhoz tartozó árok találkozásánál.	85,35	179	26	10	a községi közlekedési út egyenesvonalú, északkeleti szegélye.	+	213 382,46	+	17 605,33	225,73	A határpont a községi közlekedési út északkeleti szegélyén a határkötöl 1,20 m-re keletkezik.
	C. 104. 2.				170,64	179	59	40		+	213 351,18	+	17 684,74	224,38	A határpont községi közlekedési út északkeleti szegélyén a határkötöl 0,70 m-re keletkezik.
C. 104. a É.		hármas	Beton, műkőburkolattal.	Magyar területen, a községi közlekedési út elágazásánál.	18,98	201	18	20	a községi közlekedési út északkeleti szegélyének meghosszabbitása, a C. 104. a É. sz. követ a C. 104. a K. és C. 104. a Ny. sz. kövek között az árok közepével összekötő egyenes vonallal való metszéséig, azután a községi közlekedési utat átmetsző ezen összekötő vonal.	+	213 288,64	+	17 843,49	224,60	A határpont a községi közlekedési út északkeleti szegélyén a határkötöl 1 m-re keletkezik.
C. 104. a K.				Magyar területen, a községi közlekedési út és árok találkozásánál, út déli oldalán.	2,72	234	44	50		+	213 288,67	+	17 862,42	224,70	
C. 104. a Ny.				Osztrák területen, községi közlekedési út és árok találkozásánál, út déli oldalán.	165,77	103	19	10	az árok egyenes középvonala.	+	213 290,90	+	17 863,97	224,58	
C. 104. b É. Ny.		páros		Osztrák területen, árok és vasút találkozása közelében.	40,60	175	27	00	a Budapest—Graz-i vasút által megszakitott árok két végén ez árok felező pontjait összekötö egyenes vonal, mely összeesik a vasúti átereszlengelyével.	+	213 230,19	+	18 018,22	224,94	
C. 104. b D. K.			Lásd az 1995 KIEGÉSZÍTŐT	Magyar területen, árok és vasút találkozása közelében.	55,08	186	45	00	az árok egyenes középvonala.	+	213 212,37	+	18 054,70	224,66	
C. 105. É.		páros		Osztrák területen, az árok délnyugati szélén, a Rábafolyótól északra.	C. 105. É.—C. 105. 1. É. 107,81	C. 104. b D. K.—C. 105. 1. É. 270	25	30	az árok egyenes középvonala a folyópartig, azután az egyenes vonal addig a pontig, ahol a páros köveket összekötö egyenes a folyó középvonalát metszi.	+	213 194,18	+	18 106,68	224,40	A páros köveket összekötö egyenesnek és a folyó középvonalának metszőpontja összeesik Rábatótfalu, Mogersdorf és Szentgotthárd községek hármas határpontjával. C. 105. D. háromszögelési pont.
C. 105. D.				Magyar területen, a Rábafolyó déli partján, egy árok torkolatánál.	C. 105. É.—C. 105. D. 130,82 / C. 105. D.—C. 105. 1. D. 129,96	C. 104. b D. K.—C. 105. D. 176	20	00		C. 105. É.—C. 105. D. 307	07	30	a Rábafolyó középvonala, annak hajlatai szerint.	+	213 143,18	+	18 227,15	225,64	

A határvonal térképe.

Méretarány 1 : 2880.

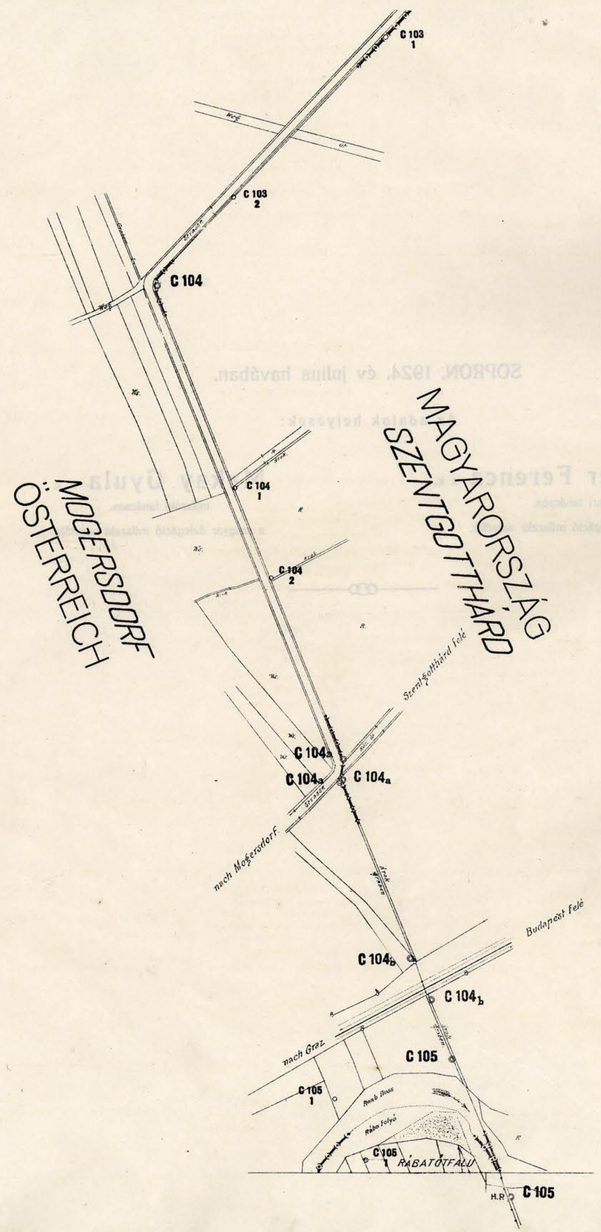

SOPRON, 1924. év julius havában.

Az adatok helyesek:

Ing. **Winter Ferencz** s. k.
udvari tanácsos.
az osztrák delegáció műszaki vezetője.

Makay Gyula s. k.
műszaki tanácsos.
a magyar delegáció műszaki vezetője.