

Budapest,
2002. március 7.,
csütörtök

32. szám

Ára: 588,- Ft

TARTALOMJEGYZÉK

		Oldal
35/2002. (III. 7.) Korm. r.	A környezetvédelmi felügyelőségek, valamint a nemzeti park igazgatóságok feladat- és hatásköréről, továbbá a Környezet- és Természetvédelmi Főfelügyelőségről szóló 211/1997. (XI. 26.) Korm. rendelet módosításáról	1970
36/2002. (III. 7.) Korm. r.	Az országos településrendezési és építési követelményekről szóló 253/1997. (XII. 20.) Korm. rendelet módosításáról	1970
37/2002. (III. 7.) Korm. r.	A területfejlesztési önkormányzati társulások működéséhez kapcsolódó költségvetési hozzájárulásról szóló 61/2000. (V. 3.) Korm. rendelet módosításáról	1988
38/2002. (III. 7.) Korm. r.	A területfejlesztési célleírányzat felhasználásának részletes szabályairól szóló 89/2001. (VI. 15.) Korm. rendelet módosításáról	1988
17/2002. (III. 7.) KöViM r.	A hajózásra alkalmas, illetőleg hajózásra alkalmassá tehető természetes és mesterséges felszíni vizek víziúttá nyilvánításáról ..	1993
1015/2002. (III. 7.) Korm. h.	A Magyar Köztársaság Kormánya képviselőjének kinevezéséről az Európai Unió következő intézményi kormányközi konferenciáját előkészítő Konventben	2011
1016/2002. (III. 7.) Korm. h.	A martinsalak felhasználásával készült életveszélyes épületek helyreállításának teljesítése kapcsán szükséges további intézkedésekről	2011
1017/2002. (III. 7.) Korm. h.	A kastélyépületekben működő szociális intézmények korszerűsítéséről és kiváltásának megoldásairól	2014
	Tájékoztató az Országos Munkaügyi Tanács 2002. január 23-i és 2002. február 15-i üléséről	2014
	A BM Központi Adatfeldolgozó, Nyilvántartó és Választási Hivatal közleménye	2015
	Helyesbítés	2016

II. rész JOGSZABÁLYOK

A Kormány rendeletei

A Kormány 35/2002. (III. 7.) Korm. rendelete

a környezetvédelmi felügyelőségek, valamint a nemzeti park igazgatóságok feladat- és hatásköréről, továbbá a Környezet- és Természetvédelmi Főfelügyelőségről szóló 211/1997. (XI. 26.) Korm. rendelet módosításáról

A természet védelméről szóló 1996. évi LIII. törvény 57. §-ának (2) bekezdésében, valamint 85. §-ának a) pontjában kapott felhatalmazás alapján a Kormány a következőket rendeli el:

1. §

A környezetvédelmi felügyelőségek, valamint a nemzeti park igazgatóságok feladat- és hatásköréről, továbbá a Környezet- és Természetvédelmi Főfelügyelőségről szóló 211/1997. (XI. 26.) Korm. rendelet mellékletének II. pontja az alábbiakkal egészül ki:

(II. Az igazgatóságok elnevezése és székhelye)
„Őrségi Nemzeti Park Igazgatóság, Óriszentpéter”

2. §

Ez a rendelet a kihirdetése napján lép hatályba.

Orbán Viktor s. k.,
miniszterelnök

A Kormány 36/2002. (III. 7.) Korm. rendelete

az országos településrendezési és építési követelményekről szóló 253/1997. (XII. 20.) Korm. rendelet módosításáról

A Kormány az épített környezet alakításáról és védelméről szóló 1997. évi LXXVIII. törvény 62. §-a (1) bekezdésének g) pontjában kapott felhatalmazás alapján a 253/1997. (XII. 20.) Korm. rendeletet (a továbbiakban: OTÉK) a következők szerint módosítja:

1. §

Az OTÉK 3. §-a (3) bekezdésének 3. pontja helyébe a következő rendelkezés lép:

(A településszerkezeti terv kötelező alátámasztó szakági munkarésze:)

„3. a közlekedési (hálózati, csomóponti és keresztmetszeti),”

2. §

(1) Az OTÉK 4. §-ának (4) bekezdése helyébe a következő rendelkezés lép:

„(4) A szabályozási terv jóváhagyandó munkarészét az ingatlan-nyilvántartási térkép hiteles másolatának felhasználásával kell elkészíteni. A szabályozási terven fel kell tüntetni, hogy „Készült az állami alapadatok felhasználásával”.

(2) Az OTÉK 4. § (5) bekezdése b) pontjának 2. alpontja helyébe a következő rendelkezés lép:

(A szabályozási terv kötelező alátámasztó szakági munkarésze:)

„2. a településszerkezeti tervet követően készülők esetében a 3. § (3) bekezdése szerinti munkarészek közül csak az eltelt időszakra és a terv által megkövetelt részletezett-ésre figyelemmel szükséges alátámasztó munkarészek,”

3. §

(1) Az OTÉK 6. § (3) bekezdése b) pontjának 4. és 5. alpontja helyébe a következő rendelkezés lép:

[Az igazgatási terület
b) beépítésre nem szánt területeit]

- „4. mezőgazdasági,
- 4.1. kertes mezőgazdasági,
- 4.2. általános mezőgazdasági,
- 5. vízgazdálkodási”

[területként (területfelhasználási egységként) lehet megkülönböztetni.]

(2) Az OTÉK 6. §-ának (4) bekezdése helyébe a következő rendelkezés lép:

„(4) A területfelhasználási egységekre vonatkozóan meg kell határozni a szintterület-sűrűség és a közüzemi közművesítettség mértékét.”

4. §

(1) Az OTÉK 7. §-a (3) bekezdésének felvezető szövege helyébe a következő rendelkezés lép:

„(3) Újjonnan beépítésre vagy jelentős átépítésre kerülő területek építési övezeteire vonatkozóan meg kell határozni legalább:”

(2) Az OTÉK 7. §-a (5) bekezdésének 1. pontja helyébe a következő rendelkezés lép:

(Az építési övezetekre, övezetekre vonatkozóan meg lehet határozni:)

„1. a felhasználás kizárólagosságát, illetőleg korlátozását,”

5. §

Az OTÉK 8. §-ának (2) bekezdése helyébe a következő rendelkezés lép:

„(2) A közművesítettség szempontjából

a) teljes közművesítettségnek minősül

aa) a közüzemi energia szolgáltatás (villamos energia és vezetékes gáz vagy távhő)

ab) a közüzemi ivóvíz szolgáltatás,

ac) a közüzemi szennyvízelvezetés és -tisztítás, továbbá

ad) a közterületi nyílt vagy zárt rendszerű csapadékvíz-elvezetés együttes megléte;

b) részleges közművesítettségnek minősül

ba) a közüzemi villamos energia szolgáltatás,

bb) a közüzemi ivóvíz szolgáltatás,

bc) az egyedi közművel történő szennyvíztisztítás és szennyvízelhelyezés, továbbá

bd) a közterületi nyílt rendszerű csapadékvíz-elvezetés együttes megléte;

c) hiányos közművesítettségnek minősül, ha a részleges közművesítettségre előírt feltételek valamelyike nem áll fenn;

d) közművesítetlennek minősül, ha nincs közüzemi közműhálózat.”

6. §

Az OTÉK 10. §-ának (2) bekezdése helyébe a következő rendelkezés lép:

„(2) A lakóterület lehet:

1. nagyvárosias (sűrű beépítésű és 12,5 m feletti megengedett legnagyobb építménymagasságú) lakóterület,

2. kisvárosias (sűrű beépítésű és 12,5 m-t meg nem haladó megengedett legnagyobb építménymagasságú) lakóterület,

3. kertvárosias (laza beépítésű és 7,5 m-t meg nem haladó megengedett legnagyobb építménymagasságú) lakóterület,

4. falusias (7,5 m-t meg nem haladó — a lakóépületre vonatkozó — megengedett legnagyobb építménymagasságú) lakóterület.”

7. §

Az OTÉK 26. §-a (2) bekezdésének felvezető szövege helyébe a következő rendelkezés lép:

„(2) A közutak, vasutak elhelyezése céljára — más jogszabályi előírás, illetőleg elfogadott helyi építési szabályzat és szabályozási terv hiányában — legalább a következő szélességű építési területet kell biztosítani:”

8. §

Az OTÉK 29. §-a és 30. §-a, valamint a 30. §-t megelőző alcím helyébe a következő rendelkezések lépnek:

„29. § (1) A mezőgazdasági területen a növénytermesztés, az állattenyésztés és a halászat, továbbá az ezekkel kapcsolatos termékfeldolgozás és -tárolás (a továbbiakban: mezőgazdasági hasznosítás) építményei helyezhetők el.

(2) A mezőgazdasági terület:

a) kertes,

b) általános

mezőgazdasági terület lehet.

(3) A mezőgazdasági területen

1. a 720 m²-t el nem érő területű telken építményt elhelyezni nem szabad,

2. a 720—1500 m² közötti területnagyságú telken — a nádas, a gyepek és a szántó művelési ágban nyilván tartottak kivételével — 3%-os beépítettséggel elsősorban a tárolás célját szolgáló egy gazdasági épület és terepszint alatti építmény (pince) helyezhető el,

3. az 1500 m²-t meghaladó területű telken építmény 3%-os beépítettséggel helyezhető el.

(4) A mezőgazdasági területen lakóépület szőlő, gyümölcsös és kert művelési ág esetén 3000 m², egyéb művelési ág esetén 6000 m² telekterület felett helyezhető el úgy, hogy az a megengedett 3%-os beépítettség felét nem haladhatja meg. A különálló lakóépület építménymagassága legfeljebb 7,5 m lehet.

(5) A mezőgazdasági területen több önálló telekből az 1. számú melléklet 55/A. pontja szerinti birtoktest alakítható ki. A birtoktest esetében a 3%-os beépíthetőség a birtoktesthez tartozó összes telek területe után számítva csak az egyik telken is kihasználható (birtokközpont), ha a telek területe legalább a 10 000 m²-t eléri, és a beépítés a szomszédos telkek rendeltetésszerű használatára nincs korlátozó hatással, illetőleg azt nem veszélyezteti. A birtokközpont telkén a beépítettség a 45%-ot nem haladhatja meg.

(6) A birtokközpont kialakítására vonatkozó építési engedélynek tartalmaznia kell — a központhoz tartozó összes telekre vonatkozóan — azt a tényt, hogy az mely helyrajzi számú birtokközpontba tartozik. Építési tilalmat, illetve építési korlátozást kell bejegyeztetni az ingatlan-nyilvántartásba az építésügyi hatóság határozata és megkeresése alapján — a tulajdonos érdekében — azokra a telkekre, amelyek területe a központ beépítettségének meghatározásakor — egészben vagy részben — beszámításra kerültek.

(7) Indokolt esetben a birtokközpontba tartozó más telken kiegészítő központ alakítható ki, ha a központ be-

építtessége a központhoz tartozó összes telek területe után számított beépíthetőségi mértéket nem éri el. Ilyen esetben a telephely beépíttessége a bejegyzett korlátozás szerinti beépíthetőségi mértéket nem haladhatja meg.

(8) A birtokközpont és a kiegészítő központ kialakításához előzetesen elvi építési engedélyt kell kérni.

Vízgazdálkodási terület

30. § (1) A vízgazdálkodással összefüggő területek:

1. a folyóvizek medre és parti sávja,
2. az állóvizek medre és parti sávja,
3. a folyóvizekben keletkezett, nyilvántartásba még nem vett szigetek,
4. a közcélú nyílt csatornák medre és parti sávja,
5. a vízbeszerzési területek (védett vízbázis) és védőterületeik (hidrogeológiai védőidom),
6. a hullámterek,
7. a vízjárta, valamint a fakadó vizek által veszélyeztetett területek.

(2) A területen építményt elhelyezni csak a külön jogszabályokban foglaltak szerint lehet.”

9. §

(1) Az OTÉK 35. §-ának (1) bekezdése helyébe a következő rendelkezés lép:

„(1) Az építési telken az építési helyet az építési övezet elő-, oldal- és hátsókertre vonatkozó előírásai szerint kell meghatározni az építési határvonalakkal. Az előírt legkisebb elő-, oldal- és hátsókert méretén belül épület, épületrész — a 0,6 m-nél nem nagyobb kiállású eresz, alaptest továbbá a (8) bekezdésben foglaltak kivételével — nem állhat. Amennyiben az épület, épületrész valamely építési határvonalra kerül elhelyezésre, akkor az a homlokzati falának végleges külső (vakolt vagy burkolt) felületi síkjával kell, hogy a határvonalon álljon.”

(2) Az OTÉK 35. §-a a következő (8) bekezdéssel egészül ki:

„(8) A jogszabály hatálybalépésekor már meglévő építmény utólagos hőszigetelése és homlokzat burkolása együttesen — az oldalhatáron álló falat kivéve — az elő-, oldal- és hátsókert méretét legfeljebb 10-10 cm-rel csökkentheti. A telek beépíttessége ennek megfelelően módosulhat.”

10. §

(1) Az OTÉK 36. §-ának (1)—(3) bekezdései helyébe a következő rendelkezések lépnek:

„(1) A szomszédos telkeken az építmények közötti megengedett legkisebb távolság nem lehet kisebb:

- a) sem a (2) bekezdés szerinti telepítési távolságnál,
- b) sem a (3) bekezdés szerinti tűztávolságnál.

(2) Az építmények közötti legkisebb telepítési távolság szabadon álló, oldalhatáron álló és ikres beépítési mód esetén — az a) pontban, továbbá a (4) bekezdésben említett esetek kivételével — az előírt (megengedett) legnagyobb építménymagasság mértéke

a) zárt sorú beépítési mód esetén, továbbá az egymással szembenálló, tűzfalas kialakítású oldalhomlokzatú épületek között telepítési távolságot nem kell tartani;

b) zárt sorú beépítési mód esetében a helyi építési szabályzat, szabályozási terv előírhatja vagy megengedheti, hogy az épületek zárt sora helyenként, legalább 10 m-es épületközzel megszakadjon; ha az épületköz területe két telekre esik, abból legalább 3 m széles résznek egy telekre kell esnie, továbbá az épületeket ilyen esetben a közre néző oldalukon homlokzattal kell kialakítani.

(3) Az „A” — „C” tűzveszélyességi osztályba tartozó és az „A” — „B” tűzveszélyességi osztályú helyiségeket tartalmazó épületek, az 500 m² alapterület (szintenkénti összesített alapterület) feletti „D” — „E” tűzveszélyességi osztályba tartozó ipari, mezőgazdasági és tároló épületek, valamint minden — a külön jogszabály szerinti — közösségi épület, illetve a kétszintesnél nagyobb szintszámú lakó- és üdülőépület esetében (a pinceszintek figyelembevétele nélkül) és az ezekkel szomszédos más rendeltetésű és tűzveszélyességi osztályú épületek között saját és szomszédos telken tűztávolságot kell tartani. A tűztávolság mértékét a tűzvédelmi szakhatóság határozza meg.”

(2) Az OTÉK 36. §-a (5) bekezdésének második mondata helyébe a következő rendelkezés lép:

„A helyi rendelet kiadásáig az említett követelményeket az érdekelt szakhatóságok előírása alapján kell meghatározni.”

(3) Az OTÉK 36. §-ának (6) bekezdése helyébe a következő rendelkezés lép:

„(6) Országos közutak melletti telken építmény csak a külön jogszabályok szerint helyezhető el.”

11. §

Az OTÉK 38. §-a a következő (8) bekezdéssel egészül ki:

„(8) Új vagy újra megnyitott temető, temetkezési emlékhely telkén belül legalább 30 m széles, fásított védőterületet kell kialakítani. E követelményt működő temető, temetkezési emlékhely bővítési területére is alkalmazni kell.”

12. §

(1) Az OTÉK 42. §-ának (1)—(2) bekezdései helyébe a következő rendelkezések lépnek:

„(1) Az építmények, önálló rendeltetési egységek, területek rendeltetészerű használatához — a (10) bekezdés szerinti eltérő helyi önkormányzati rendelet hiányában —

legalább a (2) és (4) bekezdésben előírt mennyiségű és fajtájú járművek elhelyezési lehetőségét, továbbá rendszeres teherszállítás esetén rakodóhelyet kell a telken biztosítani. Meglévő építmények bővítése, átalakítása, rendeltetésük módosítása esetében csak a bővítésből, az átalakításból, illetőleg az új rendeltetésből eredő többletgépkocsi elhelyezéséről kell gondoskodni, a meglévők megtartása mellett.

(2) Jelen rendelet 2. számú melléklete szerint meghatározott számú személygépkocsi elhelyezését kell biztosítani.”

(2) Az OTÉK 42. §-ának (4) bekezdése helyébe a következő rendelkezés lép:

„(4) Autóbusz-várakozóhelyet kell létesíteni — a (2) bekezdésben előírtakon túlmenően —

a) minden olyan építményhez 200 látogatónként, vásárlónként, illetőleg férőhelyenként, ahol ilyen rendszeres forgalomra számítani kell [pl. szálláshely szolgáltató épület, egyéb közösségi szórakoztató, kulturális épület (színház, múzeum, cirkusz, szabadidőközpont, állatkert, arborétum stb.), kereskedelmi bevásárlóközpont, sportépítmény (sportcsarnok, stadion, strand, uszoda stb.), emlékhely stb.];

b) hajóállomásokhoz a következők szerint

ba) 30 000 fő lakosig 1 db,

bb) 30 000—100 000 fő lakosig 2 db,

bc) 100 000 fő lakos fölött 4 db.

Az ilyen építmények főbejáratánál biztosítani kell legalább egy, mozgáskorlátozottakat is szállító autóbuszból történő biztonságos ki- és beszállás lehetőségét.”

13. §

Az OTÉK 50. §-ának (1)—(2) bekezdései helyébe a következő rendelkezések lépnek, a szakasz a következő (3) bekezdéssel egészül ki, az eredeti (3)—(4) bekezdések számozása (4)—(5) bekezdésekre változik:

„(1) Az építményeket és részeit tervezési program (üzemelés-technológia) alapján kell tervezni és megvalósítani, a vonatkozó jogszabályok előírásainak megfelelően. A rendeltetési célnak megfelelő építési követelményeket és az akadálymentes használatot biztosító építményrészeket tervezési programban kell meghatározni.

(2) Az építményeket és azok részeit a rendeltetési céljuknak megfelelően, a helyszíni adottságok figyelembevételével kell megvalósítani úgy, hogy ne akadályozzák a szomszédos telkek és építmények, önálló rendeltetési egységek zavartalan, rendeltetészerű használhatóságát, és illeszkedjenek a környezet és a környező beépítés adottságaihoz, építészeti megoldásaikkal járuljanak hozzá a táj- és a településkép esztétikus alakításához.

(3) Az építmények és részei megvalósítása során

a) az állékonyságra és a szilárdságra,

b) a tűzbiztonságra,

c) a higiénia, az egészség- és a környezetvédelemre,

d) a használati biztonságra,

e) a zaj és rezgés elleni védelemre,

f) az energiatakarékosságra és a hővédelemre,

g) az élet- és vagyónvédelemre

vonatkozó nemzeti szabványok előírásainak megfelelő, illetőleg azokkal legalább egyenértékű megoldást kell alkalmazni.”

14. §

Az OTÉK 110. §-ának (2) bekezdése helyébe a következő rendelkezés lép:

„(2) A rendelet 6—49. §-ának rendelkezései és e rendelkezésekhez tartozó fogalmak helyett a 2/1986. (II. 27.) ÉVM rendelettel közzétett Országos Építésügyi Szabályzat alapján elkészített és jóváhagyott településrendezési tervek és helyi építési szabályzatok tekintetében 2003. december 31-ig azok vonatkozó rendelkezéseit kell alkalmazni. Ebben az esetben mint helyi jogszabályi előírást az Országos Építésügyi Szabályzat 1—78. §-ai, továbbá a 4. számú melléklet rendelkezéseit kell alkalmazni.”

15. §

Az OTÉK 111. §-ának (1)—(2) bekezdései helyébe a következő rendelkezések lépnek:

„(1) Az e rendelet II—III. fejezetében meghatározott településrendezési követelményeknél szigorúbb követelményeket a helyi építési szabályzat, szabályozási terv megállapíthat.

(2) Az (1) bekezdés szerinti követelményeknél megengedőbb követelményeket a helyi építési szabályzat szabályozási terv akkor állapíthat meg, ha

a) azt különleges településrendezési okok vagy a kialakult helyzet indokolja, továbbá

b) közérdeket nem sért, valamint

c) biztosított, hogy a 31. § (1) bekezdésében foglalt követelmények teljesülnek,

és ahhoz az ÉT. 9. § (6) bekezdése szerinti szakmai véleményében a Földművelésügyi és Vidékfejlesztési Minisztérium hozzájárult.”

16. §

(1) Az OTÉK 1. számú mellékletének 19. pontja helyébe a következő rendelkezés lép:

„19. *Építési határvonal*: a telek előkertjét, oldalkertjét és hátsókerjtét meghatározó vonalak.”

(2) Az OTÉK 1. számú melléklete 23. pontjának felleveztető szövege, továbbá a) és b) alpontja helyébe a következő rendelkezés lép:

„23. *Építménymagasság* („H”): az építmény valamennyi, a telek beépítettsége meghatározásánál figyelembe

veendő építmény-kontúrvonalára állított függőleges síkra vetített homlokzati vetületi-felület összegének (F) valamennyi, e vetületi-felület vízszintesen mért hosszának összegével (L) való osztásából (F/L) eredő érték.

Az építménymagasság megállapítása során

a) az egyes homlokzati vetületi-felületeket az adott felületi síknak és a legfelső teljes építményszint záró szerkezetének felső síkjának metszésvonala vagy érintővonala és a síknak a rendezett tereppel való metszésvonala közötti magassággal kell megállapítani, legfeljebb 6,0 m magasságú két oromfal kivételével,

b) az egyes homlokzatfelületekhez hozzá kell számítani — a kémény, a tetőszerelvények, a 0,5 m²-t meg nem haladó felületű padlásvilágító ablak és az 1,0 m²-t meg nem haladó felületű reklámhordozók kivételével — mindazoknak az építményrészeknek (attikafal, torony, kupola, tető, tetőrész vagy egyéb építményrész) a felületét, amelyek az a) pont szerinti metszésvonalra vagy érintővonalra az építmény irányában legfeljebb 6 m magasságig emelkedő 45 fok alatt vont sík fölé emelkednek, ezen épületrészeknek az illető homlokzat felületi síkjára ugyancsak 45 fok alatt vont — az előzővel párhuzamos — síkkal történő vetítéssel meghatározott magasságával,”

(3) Az OTÉK 1. számú melléklete a következő 55/A. ponttal egészül ki:

„55/A. *Mezőgazdasági birtoktest*: egy mezőgazdasági birtokközpontozóhoz tartozó, attól — a közigazgatási egységtől függetlenül — legfeljebb 20 km-es távolságon belüli, az ingatlan-nyilvántartásban önálló helyrajzi számon bejegyzett és azonos családi mezőgazdasági vállalkozás tagjainak tulajdonában álló termőföldterületek és a működéshez szükséges üzemi és lakó építmények elhelyezésére szolgáló kivett területek összessége.”

(4) Az OTÉK 1. számú mellékletének 71. és 72. pontjai helyébe a következő rendelkezések lépnek:

„71. *Szintterület*: az épület — egy padlószintjéhez tartozó — épületszerkezetek által elfoglalt területtel növelt alapterülete.

72. *Szintterület-sűrűség*: a beépítésre szánt terület egyes területfelhasználási egységein elhelyezhető épületek összes szintterületének és a területfelhasználási egység területének viszonyszáma.”

(5) Az OTÉK 1. számú mellékletének 87. pontját követő mondata helyébe a következő rendelkezés lép:

„A II. fejezetben használt rendeltetés megnevezések alatt a TEÁOR szerinti alágazatokat kell érteni.”

17. §

Az OTÉK 2. számú melléklete helyébe jelen rendelet *melléklete* lép.

18. §

(1) Az OTÉK 3. számú mellékletének 1. és 2. pontja helyébe a következő rendelkezés lép:

„1. FVM

— FVM Terület- és településrendezési Főosztály településrendezés

— területileg illetékes területi főépítész

2. területileg illetékes környezetvédelmi felügyelőség környezetvédelem”

(2) Az OTÉK 3. számú mellékletének 4—6. pontjai helyébe a következő rendelkezések lépnek:

„4.

— Fővárosi Polgári Védelmi Igazgatóság,
Fővárosi Tűzoltó Parancsnokság

— Megyei Katasztrófavédelmi Igazgatóság

tűzvédelem, polgárvédelem

— főváros, fővárosi kerület esetében

— egyéb település esetében

5.

— Közlekedési Főfelügyelet

— Megyei (Főv.) Közl. Felügyelet

közlekedés

— városok településszerkezeti terve esetében

— városok helyi építési szabályzata és szabályozási terve, egyéb település településrendezési tervei és helyi építési szabályzata esetében vízgazdálkodás

6.

— Országos Vízügyi Főigazgatóság
területileg illetékes vízügyi igazgatóság

— megyei jogú városok esetében

— egyéb település esetében”

(3) Az OTÉK 3. számú mellékletének 10. és 11. pontja helyébe a következő rendelkezések lépnek:

- „10. területileg illetékes Nemzeti Park természet-, tájvédelem
Park Igazgatóság
11. megyei (fővárosi) földhivatal földvédelem”

(4) Az OTÉK 3. számú mellékletének 19. pontja helyébe a következő rendelkezés lép:

- „19. Belügyminisztérium településfejlesztés”

(5) Az OTÉK 3. számú mellékletének 21. és 22. pontja helyébe a következő rendelkezések lépnek:

- „21. Kulturális Örökségvédelmi Hivatal régészet
22. Magyar Bányászati Hivatal bányászat
területileg illetékes bányakapitánysága”

19. §

Az OTÉK egy új 4. számú melléklettel egészül ki:

„4. számú melléklet a 253/1997. (XII. 20.) Korm. rendelethez

Az építmények rendeltetésszerű használatához szükséges, elhelyezendő személygépkocsik számának megállapítása

Egy személygépkocsi számítandó:

1. minden lakás, üdülőegység után,
2. kereskedelmi egység árusítóterének 0—100 m²-ig minden megkezdett 10 m², e fölött minden megkezdett 20 m² nettó alapterülete után,
3. szálláshely szolgáltató egység minden vendégszobaegysége után,
4. vendéglátó egység fogyasztóterének minden megkezdett 5 m² nettó alapterülete után (beleértve a terasz, kerthelyiség területét is),
5. alsó- és középfokú nevelési-oktatási egység (bölcsőde, óvoda, alsó- és középfokú iskola) minden foglalkoztatója és/vagy tanterme nettó alapterületének minden megkezdett 20 m²-e után,
6. felsőfokú oktatási egység oktatási és kutatási helyiségeinek minden megkezdett 20 m² nettó alapterülete után,
7. egyéb közösségi szórakoztató, kulturális egység (színház, bábszínház, filmszínház, koncert-, hangversenyterem, operaház, cirkusz, varieté stb.) minden megkezdett 5 férőhelye után,
8. egyéb művelődési egységek (múzeum, művészeti galéria, levéltár stb.) főhelyiségeinek minden megkezdett 50 m² nettó alapterülete után,
9. sportolás, strandolás célját szolgáló egységek minden 5 férőhelye után,
10. igazgatási, ellátó, szolgáltató és a nem fekvőbeteg-ellátó gyógykezelő egységek főhelyiségeinek minden megkezdett 10 m² nettó alapterülete után,
11. fekvőbeteg-ellátó gyógykezelő egység minden megkezdett 4 betegágya után,
12. ipari egységek gyártó, szerelő helyiségeinek minden megkezdett 200 m²-e után,
13. raktározási egységek raktárhelyiségeinek minden megkezdett 500 m²-e után,
14. közforgalmú személyközlekedés célját szolgáló egységek
 - a) vasúti állomásegységhez:
 - aa) normál nagy- és helyközi vasútállomás esetén (egy településen több állomás esetében arányosan elosztva)
 1. 30 000 fő lakosig vagy középállomásnál minden 1000 lakos,
 2. 30 000—100 000 fő lakosig vagy agglomerációs, kiemelt üdülőterületi, gyógyhelyi középállomásnál minden 1500 lakos,
 3. 100 000 fő lakos fölött vagy vasúti csomóponti állomásnál minden 2500 lakos után,
 - ab) kisvasúti állomás esetén egyedi vizsgálat alapján;

- b) távolsági és helyközi autóbusz állomás és megállóhely egységhez (egy településen több állomás esetében arányosan elosztva):
- | | | |
|-----|--|-------------------------|
| ba) | 30 000 fő lakosig | minden 1000 lakos, |
| bb) | 30 000—100 000 fő lakosig vagy agglomerációs, kiemelt üdülőtérületi, gyógyhelyi állomásnál, megállóhelynél | minden 1500 lakos, |
| bc) | 100 000 fő lakos fölött vagy csomóponti állomásnál, megállóhelynél | minden 2500 lakos után; |
- c) hajóállomás esetén:
- | | | |
|-----|---------------------------|-----------|
| ca) | 30 000 fő lakosig | 5—10 db, |
| cb) | 30 000—100 000 fő lakosig | 10—20 db, |
| cc) | 100 000 fő lakos fölött | 20—30 db; |
- d) helyi tömegközlekedési eszköz végállomása esetén egyedi vizsgálat alapján (P+R);
- e) repülőtér esetén egyedi vizsgálat alapján,
15. egyéb rendeltetési egységek főhelyiségeinek minden megkezdett 20 m² nettó alapterülete után,
16. minden jelentős zöldfelületet igénylő közösségi kulturális egység (állatkert, növénykert, temető stb.) és közhasználatú park területének minden megkezdett 500 m²-e után.”

Záró rendelkezések

20. §

(1) Ez a rendelet a kihirdetését követő 8. napon lép hatályba, rendelkezéseit a hatálybalépést követően indított ügyekben kell alkalmazni.

(2) Az OTÉK-ban szereplő, „a szakhatóság eseti előírása” kifejezés alatt „a szakhatóság előírása” kifejezést kell érteni, továbbá a „Belügyminisztérium Tűzoltóság Országos Parancsnokság” megnevezés helyébe a „Belügyminisztérium Országos Katasztrófavédelmi Főigazgatóság” megnevezés lép, valamint a „csoportház” kifejezés, a 110. § (3) bekezdése és a 3. számú melléklet 8., 17. és 26. pontjai hatályukat veszítik.

(3) E rendelet hatálybalépésével egyidejűleg a kisajátításról szóló 1976. évi 24. törvényerejű rendelet végrehajtására kiadott 33/1976. (IX. 5.) MT rendelet (a továbbiakban: R.) a következők szerint módosul:

a) az R. 2. §-a (1) bekezdése, 4. §-a (1) bekezdése, 7. §-a a hatályát veszti;

b) az R. 30. § (1) bekezdésének d) és e) pontjai helyébe a következő rendelkezések lépnek:

„d) az érvényes helyi építési szabályzatot és szabályozási tervet,

e) a kisajátítást kérő nyilatkozatát — kivéve az épített környezet alakításáról és védelméről szóló, módosított 1997. évi LXXVIII. törvény (a továbbiakban: ÉT.) 30. § (4) bekezdése szerinti kisajátítást — arról, hogy a kártalanításhoz szükséges pénzügyi fedezet, illetőleg lakás (helyiség) rendelkezésre áll;”

c) az R. 31. §-a helyébe a következő rendelkezés lép:

„31. § A megyei, fővárosi közigazgatási hivatal vezetőjének — a kisajátítandó ingatlan tulajdonosának kérelmére

(érdemi döntést megelőző határozattal) köteleznie kell a kisajátítási kérelem benyújtására azt, akinek az érdekében a kisajátítás szükséges. A határozat ellen fellebbezésnek helye nincs.”

d) az R. 32. §-a (6) bekezdése helyébe a következő rendelkezés lép:

„(6) A kulturális örökség védelemről szóló 2001. évi LXIV. törvény hatálya alá tartozó építmény kisajátításához a műemlékvédelmi hatóság előzetes hozzájárulása szükséges.”

e) az R. 41. §-a helyébe a következő rendelkezés lép:

„41. § Ha a kisajátítás szövetkezet közös használatában lévő ingatlant érint és a szövetkezet használatában ugyanabban a településben

a) belterületi ingatlan esetében a belterületen,

b) külterületi ingatlan esetében a külterületen

állami tulajdonban álló ingatlan is van, a határozatban az állam tulajdonában lévő ingatlanra kell a földhasználati jogot visszavonni, s csak az ezt meghaladó területre kell a kisajátítást megállapítani.”

f) az R. 59. §-a (1) bekezdése helyébe a következő rendelkezés lép:

„59. § A kisajátítással kapcsolatos szakértői díj és költség a kisajátítást kérőt terheli. Az ÉT. 30. § (7) bekezdése szerinti kártalanítási eljárással kapcsolatos szakértői díj és költség azt terheli, akinek az érdekében a korlátozás történt, ennek hiányában a települési önkormányzatot. A szakértői díj és költség összegét a megyei, fővárosi közigazgatási hivatal vezetője külön határozattal állapítja meg.”

Orbán Viktor s. k.,
miniszterelnök

A TELEPÜLÉSRENDEZÉSI ESZKÖZÖK JELKULCSA

I. TELEPÜLÉSSZERKEZETI TERVLAP*

1. TERÜLETFELHASZNÁLÁSI MÓDOK ** (M = 1:10.000) (területek)

1.1. Általános építési használat szerint:

Beépített és beépítésre szánt, illetőleg beépítésre nem szánt területek határa:

fekete - fehér

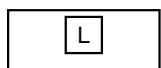


színes



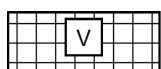
1.1.1. Beépítésre szánt terület:

lakóterület



PANTON Warm Red C

vegyes terület



PANTON process CYAN CV

gazdasági terület



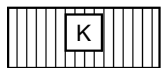
PANTON 2587 CV

üdülőterület



PANTON 150 C

különleges terület



PANTON 428 C

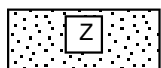
1.1.2. Beépítésre nem szánt terület:

közlekedési terület



PANTON 458 C

zöldterület



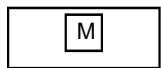
PANTON 353 CV

erdőterület



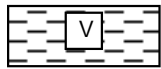
PANTON 364 CV

mezőgazdasági terület



PANTON 3935 C

vízgazdálkodási terület

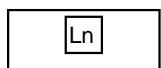


PANTON 2975 CV

1.2. Sajátos építési használat szerinti beépítésre szánt területek:

1.2.1. Lakóterület

- nagyvárosias



PANTON 1795 C

- kisvárosias



PANTON Warm Red C

- kertvárosias



PANTON 171 C

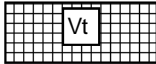

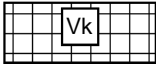









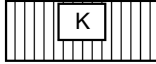







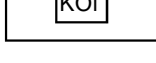

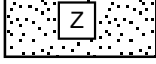









- falusias



PANTON 1625 C

megjegyzés : * A településszerkezeti tervlapon az 1-3. pontok alatt felsorolt jelkulcsi elemeket minden esetben; a továbbiak közül csak a településszerkezetet meghatározó elemek jeleit kell feltüntetni. Szükség esetén további jelkulcsi elemek is alkalmazhatók.

** Az egyes területfelhasználási módok tovább bonthatók, színárnyalattal megkülönböztetve

	fekete - fehér	színes	
1.2.2. Vegyes terület			
- településközpont			PANTON 301 CV
- központi			PANTON process CYAN CV
1.2.3. Gazdasági terület			
- kereskedelmi, szolgáltató			PANTON 271 CV
- ipari			PANTON 2587 CV
1.2.4. Üdülőterület			
- üdülőházas			PANTON 150 C
- hétvégiházas			PANTON 149 C
1.2.5. Különleges terület***			
- különleges			PANTON Cool Gray 4 CV
1.3. Sajátos építési használat szerinti beépítésre nem szánt területek			
1.3.1. Közlekedési terület			
- közúti			
- kötöttpályás (pl. vasútterület)			PANTON 464 CV
- vízi (pl. hajóállomás, kikötő)			PANTON 284 CV
- légi (pl. repülőtér)			PANTON 587 CV
1.3.2. Zöldterület			
- zöldterület (közpark)			PANTON 353 C
1.3.3. Erdőterület			
- védelmi			PANTON 370 C
- gazdasági			PANTON 364 CV
- oktatási-kutatási			PANTON 354 CV
- egészségügyi-, szociális-, turisztikai			PANTON 377 CV

Megjegyzés: *** A terület a célzott felhasználásnak megfelelően tovább bontható, betűjellel vagy szín kerettel.

	fekete - fehér	színes	
1.3.4. Mezőgazdasági terület			
- kertés			PANTON 1225 CV
- általános			PANTON 3935 C
1.3.5. Vízgazdálkodási terület			
- vízgazdálkodási			PANTON 2975 CV

2. MŰVI ÉRTÉKVÉDELEM

2.1. ORSZÁGOS (NEMZETKÖZI) MŰVI ÉRTÉKVÉDELEM

- világörökség területének határa		
- műemléki jelentőségű terület határa		
- régészeti terület határa		

2.2. HELYI ÉRTÉKVÉDELEM

- helyi értékvédelmi terület határa		
-------------------------------------	--	--

3. TÁJ - ÉS TERMÉSZETVÉDELEM

3.1. ORSZÁGOS (NEMZETKÖZI) TÁJ - ÉS TERMÉSZETVÉDELEM

- természeti terület határa		
- nemzeti park határa		
- tájvédelmi körzet határa		
- országos jelentőségű természetvédelmi terület határa		
- fokozottan védett természetvédelmi terület határa		
- védett természeti terület védőövezetének határa		
- országos jelentőségű védett természeti emlék (forrás, víznyelő, kunhalom, földvár, barlang stb.)		
- egyedi tájérték		

3.2. HELYI TÁJ - ÉS TERMÉSZETVÉDELEM

- helyi jelentőségű természetvédelmi terület határa		
- helyi jelentőségű védett természeti emlék		

fekete - fehér

színes

4. KÖRNYEZETVÉDELEM (határvonalak)

4.1. LEVEGŐTISZTASÁG VÉDELEM

- kiemelten védett kategóriába sorolt terület (országos)

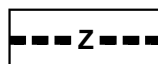


- védett II. kategóriába sorolt terület (helyi)



4.2. ZAJ - ÉS REZGÉSVÉDELEM

- fokozottan védett övezet határa (helyi)



- csendes övezet határa (helyi)



4.3. GYÓGYHELY HATÁRA

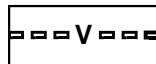


4.4. VÍZ - ÉS TALAJVÉDELEM

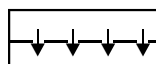
- felszíni víz védőterületének (sávjainak) határa



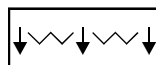
- felszín alatti vízvédelmi terület határa (pl: hidrogeológiai védőterület)



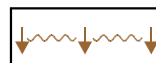
- talajvédelmi terület határa (ahol a talajvédelem érdekében környezetszennyező anyagokat használni nem vagy csak korlátozott mértékben szabad)



- erózió-, defláció érzékeny terület határa

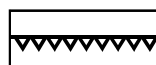


- olyan terület határa, ahol a szennyvíz ártalmatlanításáról, elvezetéséről közműpótló berendezés építésével kell gondoskodni (a berendezés kialakítására szabályokat ír elő)

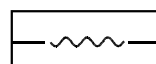


4.5. EGYÉB

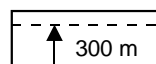
- bányászattal érintett terület határa



- olyan terület határa, ahol a természeti csapások elleni védelemről gondoskodni kell (pl: földrengés,- csúszásveszély, egyéb földtani okok miatt egyenetlen süllyedési veszély stb.)



- védőterület, védőtávolság, védősáv határa (pl: repülőtér, szeméttelép stb.)



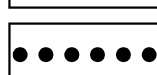
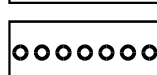



5. KÖZLEKEDÉS

fekete - fehér

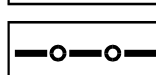
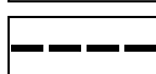
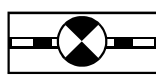
színes

5.1. KÖZÚTI KÖZLEKEDÉS

- gyorsforgalmi út (autópálya, autóút)
- főút (I. és II. Rendű)
- országos mellékút
- helyi gyűjtőút
- külön szintű közúti csomópont
- fontosabb szintbeni közúti csomópont
- kerékpárút
- gyalogút
- jelentős közhasznátú parkolóhely
(a férőhelyszám rögzíthető)
- jelentős közhasznátú parkoló garázs
(a férőhelyszám rögzíthető)
- autóbusz pályaudvar

**5.2. KÖTÖTTPÁLYÁS KÖZLEKEDÉS**

- vasút
- szintbeni vasúti kereszteződés
- gyorsvasút felszín alatt
(pl. metro)
- gyorsvasút felszín felett
- villamos
- kötélpálya (pl. felvonó)
- vasúti pályaudvar
- vasútállomás
- gyorsvasút állomás

**5.3. VÍZI KÖZLEKEDÉS**

- hajóállomás (hajó-, kompikötő)



- teherkikötő



- jachtkikötő



5.4. LÉGI KÖZLEKEDÉS

- repülőtér



- helikopterállomás



6. KÖZMŰVEK, HÍRADÁS

6.1 VÍZIKÖZMŰVEK

- vízmű



- víztározó (pl. víztorony, medence)



- vízműkutak



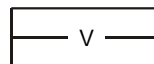
- felszíni vízkivételi mű



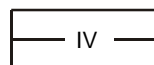
- tûzivíz tározó



- ivóvíz-gerincvezeték

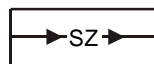


- iparvíz-gerincvezeték

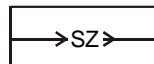


6.2. SZENNYVÍZKÖZMŰVEK

- szennyvíz főgyűjtő csatorna
(gravitációs)



- szennyvíz főgyűjtő csatorna
(nyomó-, vákumos)



- szennyvízátemelő



- szennyvíztisztítómű



- előkezelt szennyvíztisztítómű



- szennyvíziszap lerakóhely ill. szippantott
szennyvíz ürítőhelye



- komposztáló telep

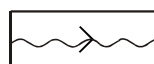


6.3. CSAPADÉKVÍZ KÖZMŰVEK

- csapadékvíz tározó



- csapadékvízelvezető főárok



6.4. HULLADÉK

- veszélyeshulladék-lerakó és -kezelő



- kommunális szilárdhulladék-lerakó és
-kezelőhely



- szeméttégetőmű

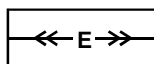


- döngkút

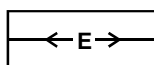


6.5. VILLAMOS KÖZMŰVEK

- villamos alaphálózat (400 kV ≤)



- villamos elosztóhálózat (400 > 120 kV)



- villamos erőmű



- villamos alállomás

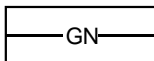


- villamos transzformátor állomás

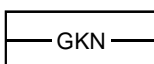


6.6. GÁZKÖZMŰVEK

- nagynyomású gázvezeték (>25 bár)



- nagy-középnomású gázvezeték (4-25 bár)



- gázátadó állomás



- gázfogadó állomás



- gáztartálpark

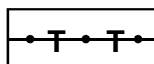


6.7. TÁVFŰTŐ KÖZMŰVEK

- fűtőmű

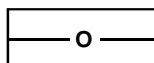


- távfűtővezeték



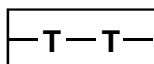
6.8. EGYÉB TERMÉKVEZETÉK

- termékvezeték (pl: szénhidrogén vezeték)



6.9. HÍRADÁS
















- távközlő gerinckábel, primer kábel
(elérési törzshálózat)



- adó-, vevőtorony, átjátszó állomás



7. INTÉZMÉNYEK (jelek)****

- igazgatási központ (pl. hivatal, bíróság)	
- oktatási központ (pl. óvoda, iskola)	
- művelődési központ (pl. színház, könyvtár)	
- egyházi központ	
- egészségügyi központ	
- kórház	
- kereskedelmi központ	
- kiránduló központ	
- sport központ	
- szabadidő központ	
- strand	
- termál strand	
- kemping	
- temető	
- kegyeleti park	

fekete-fehér

színes

II. SZABÁLYOZÁSI TERV

1. VONALAS SZABÁLYOZÁSI ELEMELK

1.1	tervezett szabályozási vonal		
1.2	területfelhasználási egység határa, jele és szintterületsűrűsége, ha ez egyben nem szabályozási vonal is (csak a főváros szabályozási keret-tervében jelölendő)		
1.3	építési övezet, övezet határa és jele ***** (a jel magyarázata: területfelhasználás jele $\frac{\text{beépítési mód (SZ, O, I, Z)}}{\text{építmény mag. (m)}} \mid \frac{\text{beépítési (\%)}}{\text{telekterület (m2)}}$ a jel kódszámmal is jelölhető: Ln-2145)		
1.4	műemléki jelentőségű terület határa		
1.5	műemléki környezet határa		
1.6	régészeti terület határa		
1.7	történelmi kert határa		
1.8	védett temető (temetőrész) határa		
1.9	helyi értékvédelmi terület határa		
1.10	természeti terület határa		
1.11	nemzeti park határa		
1.12	tájvédelmi körzet határa		
1.13	országos jelentőségű természet- védelmi terület határa		
1.14	fokozottan védett természetvédelmi terület határa		
1.15	védett természeti terület védő- övezetének határa		
1.16	helyi jelentőségű természetvédelmi terület határa		
1.17	érvényes szabályozási terv határa		
1.18	készítendő szabályozási terv (változtatási tilalom) határa		
1.19	határidő nélküli telekalakítási ill. építési tilalom területének határa		

Megjegyzés: ***** Az építési övezet, övezet határa csak abban az esetben jelölendő, ha az egyben nem szabályozási vonal is.

	fekete-fehér	színes
1.20 feltétel teljesítéséhez kötött építési tilalom területének határa		
1.21 elővásárlási joggal terhelt terület határa		
1.22 beépítési kötelezettségű terület határa		
1.23 helyrehozatali kötelezettségű terület határa		
1.24 beültetési kötelezettségű terület határa		

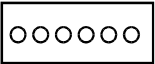

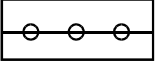
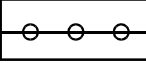
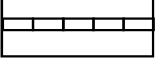

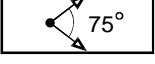
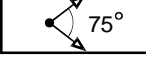
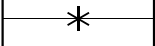

2. TERÜLETI SZABÁLYOZÁSI ELEMELK (csak szükség esetén)

2.1 közlekedési célú közterület (csak színes feldolgozás esetén)		
2.2 nem közlekedési célú közterület (csak színes feldolgozás esetén)		
2.3 építési hely		
2.4 építési telken belüli védőterület		
2.5 műemlék telke		

3. EGYÉB SZABÁLYOZÁSI ELEMELK*****

3.1 védett helyi művi érték		
3.2 országos jelentőségű védett természeti emlék (forrás, víznyelő, kunhalom, földvár, barlang stb.)		
3.3 helyi jelentőségű védett természeti emlék		
3.4 egyedi tájérték		
3.5 építési vonal		
3.6 szabályozási szélesség		
3.7 jelentős szintbeni gépjárműtároló határa és jele, férőhelyszáma		
3.8 jelentős szint alatti gépjárműtároló határa és jele, férőhelyszáma		
3.9 kötelező fásítás		
3.10 gyalogút		

Megjegyzés: ***** szükség esetén további jelkulcsi elemek is alkalmazhatók

	fekete-fehér	színes
3.11 kerékpárút		
3.12 vegyeshasználatú gépjárműút		
3.13 kötötpályás tömegközlekedés		
3.14 kilátás és látványvédelem		
3.15 megszüntető jel		

A Kormány 37/2002. (III. 7.) Korm. rendelete

a területfejlesztési önkormányzati társulások működéséhez kapcsolódó költségvetési hozzájárulásról szóló 61/2000. (V. 3.) Korm. rendelet módosításáról

1. §

(1) A területfejlesztési önkormányzati társulások működéséhez kapcsolódó költségvetési hozzájárulásról szóló 61/2000. (V. 3.) Korm. rendelet (a továbbiakban: R.) 1. számú mellékletének helyébe az alábbi szöveg lép:

„A rendelet 3. § (1) bekezdése alapján 2002. évben felhasználható előirányzat:

- személyi juttatásokra 322 millió forint
- a személyi juttatások közterheire 92 millió forint”

(2) Az R. 2. számú mellékletének helyébe az alábbi szöveg lép:

„A rendelet 4. § (2) bekezdése alapján 2002. évben felhasználható előirányzat:

- dologi kiadásokra 25,5 millió forint”

(3) Az R. 3. számú mellékletének helyébe az alábbi szöveg lép:

„A rendelet 5. § (2) bekezdése alapján 2002. évben felhasználható előirányzat:

- dologi kiadásokra 50 millió forint”

2. §

Ez a rendelet a kihirdetését követő 8. napon lép hatályba.

Orbán Viktor s. k.,
miniszterelnök

A Kormány 38/2002. (III. 7.) Korm. rendelete

a területfejlesztési célleírányzat felhasználásának részletes szabályairól szóló 89/2001. (VI. 15.) Korm. rendelet módosításáról

A területfejlesztésről és területrendezésről szóló 1996. évi XXI. törvény 7. §-ának *e*) pontjában kapott felhatalmazás alapján a területfejlesztési célfeladatok előirányzatának felhasználásával kapcsolatban a Kormány a következőket rendeli el:

1. §

(1) A területfejlesztési célleírányzat felhasználásának részletes szabályairól szóló 89/2001. (VI. 15.) Korm. rendelet (a továbbiakban: Korm. rendelet) 2. §-ának (2) bekezdése helyébe a következő rendelkezés lép:

„(2) A megyei területfejlesztési tanácsok (a továbbiakban: megyei tanács) külön jogszabályban meghatározott összeg mértékéig pályázati rendszer keretében dönthetnek a támogatásról. A külön jogszabályban meghatározott összeg 2%-át fordíthatják a pályázati rendszer működtetésével kapcsolatos kiadásokra.”

(2) A Korm. rendelet 2. §-a a következő (4) bekezdéssel egészül ki:

„(4) A regionális fejlesztési tanácsok (a továbbiakban: regionális tanács) a külön jogszabályban meghatározott összeg mértékéig — a 20. § (6) bekezdésében meghatározott eltéréssel — pályázati rendszer keretében döntenek a támogatásról.”

2. §

A Korm. rendelet 4. §-ának (1) bekezdése helyébe a következő rendelkezés lép:

„(1) A támogatási formák:

- a) vissza nem térítendő támogatás,
- b) visszatérítendő támogatás,
- c) fejlesztési hitelekhez nyújtható kamattámogatás.

A támogatási formák együttesen is alkalmazhatók. A vállalkozásoknak nyújtott állami támogatások tilalma alóli mentességek egységes rendjéről szóló 163/2001. (IX. 14.) Korm. rendelet (a továbbiakban: Rend.) 2. számú mellékletében foglaltak figyelembevételével kell meghatározni az adott támogatás esetében a)–c) pontokban megfogalmazott támogatási formák közös támogatástartalmát.”

3. §

A Korm. rendelet 8. §-ának *b*) pontja helyébe a következő rendelkezés lép:

(A fejlesztés megvalósításához)

„*b*) természetes személyeknek, egyéni vállalkozóknak, őstermelőknek, mikro-, kis- és középvállalkozásoknak 35%,”

4. §

A Korm. rendelet 9. §-a helyébe a következő rendelkezés lép:

„9. § Az egy projekthez igénybe vett, az Áht. 15. §-ának hatálya alá tartozó, bármely államháztartási forrásból szár-

mazó összes támogatás támogatási intenzitása nem haladhatja meg a Rend. 29. §-ában meghatározott mértéket.”

5. §

A Korm. rendelet 10. §-a (1) bekezdésének *a*) és *b*) pontjai helyébe a következő rendelkezések lépnek:

(A támogatás szempontjából elismerhető költségek:)

„*a*) a számvitelről szóló 2000. évi C. törvény 47. §, 48. § és 51. § szerint elszámolható eszközök bekerülési értéke, amelyen belül az immateriális javak beszerzési (előállítási) értéke nem haladhatja meg a bekerülési érték 25%-át, a meglévő tárgyi eszközök bővítésének, rendeltetésének, megváltoztatásának, átalakításának költségei azzal az eltéréssel, hogy a beruházás előkészítésével kapcsolatosan a licenc és know-how díjakról, engedélyezési tervek költségeiről, a pályázat benyújtását megelőző 12 hónapon belül keletkezett számlák nyújthatók be. Az előkészítés támogatására külön önálló pályázat nem nyújtható be;

b) az ÁFA-t is tartalmazó összköltség, ha kedvezményezettnek — külön jogszabály szerint — a támogatással finanszírozott beruházással kapcsolatosan ÁFA levonási joga nincs;”

6. §

(1) A Korm. rendelet 11. §-a (3) bekezdésének *b*) pontja helyébe a következő rendelkezés lép:

[A (2) bekezdésben meghatározott igénybevételtől eltérően]

„*b*) programkészítés esetén a megítélt támogatás 20%-a a szerződés aláírásakor vehető igénybe. Ha a program elfogadásának rendjét külön jogszabály nem írja elő, akkor a támogató elfogadó nyilatkozata alapján igénybe vehető a további 80% is. Amennyiben a program elfogadásának rendjét külön jogszabály írja elő, ekkor a támogatás 60%-a az egyeztetésre alkalmas program elkészítését követően vehető igénybe. A fennmaradó 20%-a külön jogszabályban meghatározott egyeztetések lezárása, az elfogadott észrevételek átvezetése után a támogatási döntést hozó nyilatkozata alapján vehető igénybe.”

(2) A Korm. rendelet 11. §-a a következő (4) és (5) bekezdésekkel egészül ki:

„(4) Az R. 91. § (4) bekezdése alapján folyósított előleg esetén annak összegére a felhasználásról történő elszámolásig a 7. § (1) bekezdése szerinti biztosítékot kell nyújtani, amennyiben azt a rendelet a támogatási célhoz nem írja elő.

(5) Amennyiben a támogatott a szerződésben rögzített kezdési időpontot követő 3 hónapon belül nem kezdi meg a beruházást, nem kezdeményezi a támogatás — vagy a támogatás egy részének — igénybevételét és a késedelem okát nem indokolja, a támogatási döntés érvényét veszti.”

7. §

(1) A Korm. rendelet 12. §-ának (11) bekezdése helyébe a következő rendelkezés lép:

(A támogatások mértékére vonatkozó rendelkezések)

„(11) A célleírányzat központi és decentralizált regionális, illetve megyei kereteiből egyaránt támogatott kistérségi fejlesztési programok megvalósítását szolgáló és munkahelyteremtő beruházások, fejlesztések esetében az együttes támogatás mértéke legfeljebb 15% ponttal haladhatja meg az 1. számú mellékletben meghatározott mértéket.”

(2) A Korm. rendelet 12. §-ának (13) bekezdése helyébe a következő rendelkezés lép:

„(13) A Rend. szerinti érzékeny ágazathoz tartozó vállalkozások és nagy beruházások az előbbi kormányrendelettel összhangban támogathatók.”

8. §

(1) A Korm. rendelet 15. §-ának *a*) pontja helyébe a következő rendelkezés lép:

(A megyei tanács a pályázati rendszerben a rendelkezésre álló keret terhére támogatást nyújthat:)

„*a*) az elfogadott megyei és kistérségi területfejlesztési programban szereplő beruházások megvalósításához;”

(2) A Korm. rendelet 15. §-ának *c*) pontja helyébe a következő rendelkezés lép:

(A megyei tanács a pályázati rendszerben a rendelkezésre álló keret terhére támogatást nyújthat:)

„*c*) ipari területek, innovációs központok és inkubátor, házak kiépítéséhez;”

(3) A Korm. rendelet 15. §-a a következő új *i*) ponttal egészül ki:

„*i*) az *a*) és *h*) pontokban meghatározott beruházások támogatása esetén azokat a *b*) és *g*) pontokban meghatározott célok közé is be kell sorolni, és e rendelet támogatási feltételeiről szóló 3—14. §-ok rendelkezéseit értelemszerűen alkalmazni kell.”

9. §

A Korm. rendelet 16. §-ának (4) bekezdése helyébe a következő rendelkezés lép:

„(4) A pályázat befogadás időpontjának a pályázati felhívásnak hiánytalanul megfelelő pályázat beérkezésének időpontját kell tekinteni, ami hiánypótlás esetén annak beérkezési időpontja. A pályázati felhívásnak nem megfelelő, hiányos pályázat esetében a pályázót hiánypótlásra kell felszólítani. Hiánypótlásra csak egyszer, a felszólítás kézhezvételétől számított 15 munkanapon belül van lehetőség.”

10. §

A Korm. rendelet 17. §-ának (1) bekezdése helyébe a következő rendelkezés lép:

„(1) A támogatásra benyújtott pályázatról a befogadást követő 60 napon belül dönt a megyei tanács. Amennyiben a kedvezményezett vállalkozás a Rend. szerint érzékenynek minősülő ágazatokban tevékenykedik, vagy a fejlesztés nagy beruházásnak minősül, a Rend. 47. §-a szerint kell eljárni.”

11. §

(1) A Korm. rendelet 19. §-a (1) bekezdésének *b*) pontja helyébe a következő rendelkezés lép:

„*b*) a támogatott számláját a Kincstárhoz nyújtja be, a támogatás a 14. §, valamint a 17. § (4) bekezdésében meghatározott feltételek szerint nyújtható.”

(2) A Korm. rendelet 19. §-a a következő (3) bekezdéssel egészül ki:

„(3) A támogatásból megvalósuló beruházások, fejlesztések hatásait, a folyamatban lévők nyomon követését és pénzügyi ellenőrzését tartalmazó elemzéseket, illetve a megyei és regionális programok végrehajtását a tanács évente értékeli. Az arról készült jelentést a tárgyévet követő február 15-éig az FVM által meghatározott formában és tartalommal elkészíti és megküldi.”

12. §

(1) A Korm. rendelet 20. §-ának (1) bekezdése helyébe a következő rendelkezés lép:

„(1) A PHARE Árnyékprogram megvalósításának feltételeit az FVM, a Gazdasági Minisztérium, az Oktatási Minisztérium, a Szociális és Családügyi Minisztérium, illetve a Közép-Magyarországi, a Közép-Dunántúli, a Dél-Dunántúli, a Nyugat-Dunántúli Regionális Fejlesztési Tanács és a Balaton Fejlesztési Tanács regionális fejlesztési tanácsokként külön-külön megállapodásban rögzítik. A megállapodásoknak az R. 71. §-ában előírtakat tartalmaznia kell.”

(2) A Korm. rendelet 20. §-ának (4) bekezdése helyébe a következő rendelkezés lép:

„(4) Az FVM az R. 72. §-ában foglaltaknak megfelelően — a (6) bekezdésben foglaltak figyelembevételével — a minisztériumokkal egyetértésben elkészíti és benyújtja az Államháztartási Hivatalnak (a továbbiakban: ÁHH) az ERFP-k tárgyévra szóló Feladatismertetőit.”

(3) A Korm. rendelet 20. §-a a következő (6) bekezdéssel egészül ki:

„(6) A regionális tanácsok a regionális jelentőséggel bíró egyedi beruházások támogatásáról pályázat kiírása nélkül dönthetnek. Az egyedi nagy beruházásokról a regionális tanácsok kiállítják és elküldik az FVM-nek az R. 5. számú melléklete szerinti Beruházásismertetőt és

Beruházásfinanszírozási Alapokmányt. Az FVM a minisztériumokkal egyetértésben benyújtja azokat az ÁHH-nak.”

(4) A Korm. rendelet 20. §-a (6) bekezdésének számozása (7) bekezdésre módosul és helyébe a következő rendelkezés lép:

„(7) Az ÁHH az R. 73. §-ának rendelkezése szerint vizsgálja és fogadja be a feladat- és beruházásfinanszírozási okmányokat.”

13. §

(1) A Korm. rendelet 21. §-ának (1)—(3) bekezdései helyébe a következő rendelkezések lépnek:

„(1) A regionális tanácsok által kidolgozott foglalkoztatási alprogramoknak a Munkaerőpiaci Alapból történő finanszírozásáról az FVM előterjesztése alapján a MAT dönt.

(2) Az alprogram foglalkoztatási részének a MAT részére történő előterjesztéséhez — szükség szerint a Szociális és Családügyi Minisztérium véleményének kikérésével — a gazdasági miniszter egyetértése szükséges.

(3) Az alprogram rehabilitációs részének jóváhagyásához a szociális és családügyi miniszter egyetértése szükséges.”

(2) A Korm. rendelet 21. §-a a következő (4) és (5) bekezdésekkel egészül ki:

„(4) A foglalkoztatási alprogram megvalósítási feltételeit, valamint az alprogramoknak a Munkaerőpiaci Alap foglalkoztatási alaprész „Foglalkoztatási és képzési támogatások” előirányzat terhére történő finanszírozását az FVM a Foglalkoztatási Hivatallal megállapodásban rögzíti.

(5) A rehabilitációs alprogramok a megvalósítás feltételeit, valamint az alprogramoknak a Munkaerőpiaci Alap rehabilitációs alaprész „Munkahelyteremtő támogatás” előirányzat terhére történő finanszírozását az FVM a Szociális és Családügyi Minisztériummal megállapodásban rögzíti.”

14. §

(1) A Korm. rendelet 22. §-a (1) bekezdésének *a*) pontja helyébe a következő rendelkezés lép:

„*a*) a területfejlesztési PHARE programok feltételeinek figyelembevételével a támogatás szempontjából elismerhető költségeket a támogatás intenzitásának felső határát, a vállalkozások és nonprofit szervezetek eltérő támogatási lehetőségeit a Rend. 29. §-ának rendelkezései szerint;”

(2) A Korm. rendelet 22. §-a a következő (7) bekezdéssel egészül ki, és a jelenlegi (7)—(9) bekezdésének számozása (8)—(10) bekezdésre módosul:

„(7) Amennyiben a kedvezményezett vállalkozás a Rend. szerint érzékenynek minősülő ágazatokban tevékenykedik, vagy a fejlesztés nagy beruházásnak minősül, a Rend. 47. §-a szerint kell eljárni.”

(3) A Korm. rendelet 22. §-ának (9) bekezdése helyébe a következő rendelkezés lép:

„(9) Az R. 85. §-át a következő kiegészítésekkel kell alkalmazni:

a) a támogatásra benyújtott pályázatokról a befogadást követő 90 napon belül dönt a regionális tanács,

b) a támogatási szerződések megkötésénél az e rendelet 17. § (3) bekezdése szerint kell eljárni,

c) a támogatási szerződést a regionális tanács elnöke írja alá.”

(4) A Korm. rendelet 22. §-ának (10) bekezdése hatályát veszti.

15. §

A Korm. rendelet 24. §-ának (3)—(5) bekezdései helyébe a következő rendelkezések lépnek:

„(3) Az RMB-ék tagjai — akik az ERFP-ék végrehajtásában pénzügyileg, illetve végrehajtói szinten közvetlenül érintettek —:

a) a pénzügyi támogatásokat nyújtó minisztériumok egy-egy köztisztviselője;

b) a regionális tanácsok által kinevezett tag;

c) a régió megyei önkormányzatainak megyénként egy-egy képviselője.

(4) Az RMB-ék üléseinek tanácskozási jogú állandó résztvevői:

a) az államigazgatás oldaláról a Pénzügyminisztérium és a Kincstár egy-egy köztisztviselője, illetve közalkalmazottja;

b) a területi szervek oldaláról

ba) a megyei tanácsok munkaszervezeteinek megyénként,

bb) a Munkaügyi Központoknak megyénként,

bc) a Magyar Regionális Fejlesztési és Urbanisztikai Közhasznú Társaság regionális irodái,

bd) a területileg illetékes Környezetvédelmi Felügyelőség(ek)

egy képviselője;

c) a Megyei Munkaügyi Tanácsok munkaadói és a munkavállalói oldalának megyénként egy-egy képviselője.

(5) Az RMB-k elnöki feladatait a regionális tanács által kinevezett tagok látják el.”

16. §

A Korm. rendelet 27. §-a d) pontjának db) alpontja helyébe a következő rendelkezés lép:

[d) a területfejlesztésért felelős miniszter által meghatározott területfejlesztési stratégia megvalósítását szolgáló alábbi fejlesztésekhez:]

„db) az agrártermékek nem hagyományos (energetikai, lebomló csomagolóanyag) célú felhasználásával összefüggő fejlesztésekhez.”

17. §

(1) A Korm. rendelet 28. §-ának (6) bekezdése helyébe a következő rendelkezés lép:

„(6) A Szakértői Bizottság állásfoglalása előtt az érintett regionális, illetve megyei tanács véleményét ki kell kérni. Amennyiben a kedvezményezett vállalkozás a Rend. szerint érzékenynek minősülő ágazatokban tevékenykedik, vagy a fejlesztés nagy beruházásnak minősül, a Rend. 47. §-a szerint kell eljárni.”

(2) A Korm. rendelet 28. §-ának (11) bekezdése helyébe a következő rendelkezés lép:

„(11) A támogatások folyósításánál e rendelet 19. §-ában foglaltak szerint kell eljárni.”

18. §

A Korm. rendelet 1. számú melléklete helyébe e rendelet *melléklete* lép.

19. §

Ez a rendelet a kihirdetését követő 3. napon lép hatályba.

Orbán Viktor s. k.,
miniszterelnök

Melléklet a 38/2002. (III. 7.) Korm. rendelethez

Támogatható célok és támogatásuk intenzitásának felső határai a megyei és a központi pályázati rendszerben

I. Megyei pályázati rendszerben

Támogatható célok	Támogatásuk intenzitásának felső határa az elismerhető költségek %-ában*
Az elfogadott megyei vagy kistérségi területfejlesztési programokban szereplő beruházásokhoz	40

Támogatható célok	Támogatásuk intenzitásának felső határa az elismerhető költségek %-ában*
Munkahelyteremtő beruházások, a meglévő foglalkoztatott létszám megőrzését szolgáló piac-, vagy termék- vagy technológiaváltást környezetbarát módon elősegítő fejlesztésekhez, beruházásokhoz	30
Ipari területek, innovációs központok és inkubátorházak kiépítéséhez	30
Térségi fejlesztési programok, a helyi társadalom fejlődését, önszerveződését elősegítő programok, valamint a gazdaság fejlődését segítő megvalósíthatósági tanulmányok készítéséhez	70
A regionális fejlesztési tanácsok által nem támogatott, a gazdaságfejlesztéssel összefüggő és vállalkozásokat segítő termelő infrastrukturális beruházásokhoz, beleértve a halastó kiépítését szolgáló vízi építményt, a hírközlést, informatikát, a térségi hulladék elhelyezését és kezelését	30
A humán erőforrást — beleértve az oktatást, a szakipari képzést, a munkanélküliek reintegrációját, valamint az egészségi állapot megőrzését is — biztosító fejlesztésekhez	30
A falusi idegenforgalmi fejlesztésekhez	40
A megyei területfejlesztési tanács határozatában rögzített roma programokhoz	50

* *Megjegyzés:* A támogatási intenzitást a vállalkozásoknak nyújtott állami támogatások tilalma alóli mentességek egységes rendjéről szóló 163/2001. (IX. 14.) Korm. rendelet 2. és 3. számú mellékletében közölt számítási metodikának megfelelően kell meghatározni, értelmezni, illetve számítani. A halmozott állami támogatások felső határát a decentralizált és központi támogatások együttes odaítélése esetén is érvényesíteni kell.

II. Központi pályázati rendszerben

Támogatható célok	Támogatásuk intenzitásának felső határa az elismerhető költségek %-ában*
Az ország gazdaságilag — az egy főre jutó bruttó hazai termék tekintetében — legkedvezőtlenebb helyzetben lévő 5 megye kistérségén kívül, a külön jogszabályban felsorolt 9 leghátrányosabb helyzetben lévő kistérség fejlesztési programjainak megvalósításához	50
A gazdaságtalan szénbányák felszámolásából adódó társadalmi problémák kezeléséhez	40
Az agrártermékek nem hagyományos (energetikai lebomló csomagolóanyag) célú felhasználásával összefüggő fejlesztésekhez	30
Más központi forrásokkal közös finanszírozással az 5. §-ban meghatározott feltételek szerinti helyen megvalósuló beruházásokhoz	30
100 fő feletti munkahelyteremtő, beleértve a működő külföldi tőke bevonásával összefüggő beruházásokhoz.	30

* *Megjegyzés:* A támogatási intenzitást a vállalkozásoknak nyújtott állami támogatások tilalma alóli mentességek egységes rendjéről szóló 163/2001. (IX. 14.) Korm. rendelet 2. és 3. számú mellékletében közölt számítási metodikának megfelelően kell meghatározni, értelmezni, illetve számítani. A halmozott állami támogatások felső határát a decentralizált és központi támogatások együttes odaítélése esetén is érvényesíteni kell.

A Kormány tagjainak rendeletei

A közlekedési és vízügyi miniszter 17/2002. (III. 7.) KöViM rendelete

a hajózásra alkalmas, illetőleg hajózásra alkalmassá tehető természetes és mesterséges felszíni vizek víziúttá nyilvánításáról

A víziközlekedésről szóló 2000. évi XLII. törvény 88. § (2) bekezdésének *h*) és *j*) pontjában kapott felhatalmazás alapján, valamint figyelemmel a nemzetközi jelentőségű víziutakról szóló európai megállapodás kihirdetéséről szóló 151/2000. (IX. 1.) Korm. rendelet 3. § (2) bekezdésében foglaltakra, a következőket rendelem el:

Általános rendelkezések

1. §

(1) A rendelet hatálya

a) a Magyar Köztársaság területén található és e rendeletben meghatározott folyókra, csatornákra, tavakra és ezeknek e rendeletben szereplő műtárgyaira, valamint fenntartóira,

b) az egységes közlekedési igazgatási szervezetre¹ és a vízügyi igazgatási szervezetre² terjed ki.

(2) E rendelet hatálya nem terjed ki a kizárólag kedvezési célú hajózásra alkalmas természetes, illetve mesterséges vízfolyásokra és tavakra, ahol ezek kezelője köteles gondoskodni a külön jogszabályban³ előírt jelek és jelzések kihelyezéséről.

Értelmező rendelkezések

2. §

E rendelet alkalmazásában:

a) *hajózási kisvízszint* (a továbbiakban: *HKV*):

aa) változó vízállású víziutaknál — a nemzetközi jelentőségű európai víziutakról szóló európai megállapodás⁴ ajánlása szerint — a *HKV* az az év legalább 240 napján vagy a hajózási szezon 60%-ban fennálló vízszint, amely mellett a víziút osztálya szerinti, e rendeletben meghatározott követelmények teljesülnek,

ab) duzzasztott folyószakaszokon, csatornákon és szabályozott vízállású tavakon a *HKV* az üzemrendben előírt üzemi kisvízszint;

b) *legkisebb hajózási vízszint* (a továbbiakban: *LKHV*): a Dunára megállapított *HKV*,

ba) a Dunának az 1811,00 fkm és az 1433,00 fkm közötti változó vízállású szakaszán az *LKHV* a tárgyidőszakot megelőző 30 év jégmentes időszakának adataiból számított 94% tartósságú vízhozamhoz tartozó vízszint,

bb) amennyiben más víziútnál *LKHV* szerepel, akkor az a (2) bekezdés *a*) pontjában meghatározott módon számított 94%-os tartósságú vízhozamhoz tartozó vízszintet jelenti;

c) *hajózási nagyvízszint* (a továbbiakban: *HNV*): a víziutat a vízfelszín felett keresztező létesítményeknek e rendelet előírásai szerint történő tervezésénél és kivitelezésénél mértékadó vízszint,

ca) amely a tárgyidőszakot megelőző harminc év jeges időszakon kívüli részében 1 százalékos tartóssággal érvényesült magas vízhozam mellett adódik, illetve

cb) duzzasztott folyószakaszon, csatornákon és szabályozott vízállású tavakon az üzemrendben meghatározott üzemi nagyvízszint;

d) *hajóúti vízmélység*: a víziúton a *HKV*-nél a hajóútban mért vízmélység;

e) *hajózási szezon*: a 75%-os vagy azt meghaladó mértékű jégzajlás, a külön jogszabályban meghatározott II. fokú árvízszintet meghaladó árvíz vagy más rendkívüli körülmény által okozott, a hajózási hatóság által kihirdetett hajózási zárlat időtartamát nem tartalmazó időszak.

Víziút osztályba sorolása

3. §

(1) Víziutat az 1. számú mellékletben meghatározott tíz víziútosztály egyikébe kell sorolni

a) a víziúton közlekedtethető úszólétesítmények, illetve azok tolt kötelékének mértékadó hosszúsága, szélessége, merülése,

b) a víziúton közlekedtethető úszólétesítménytestének legalsó pontja és a mederfenék között feltüntetett, a mederanyag minőségétől függő biztonsági távolság (2. számú melléklet), valamint

c) a víziútra előírt úrszelvénymagasság (2. számú melléklet)

figyelembevételével.

(2) Az (1) bekezdés *c*) pontjában foglalt követelményt nem kell alkalmazni arra a víziútra, amelyen külön jogszabályban védetté nyilvánított híd alatt az úrszelvénymagasság az e rendeletben előírtánál kisebb.

¹ 2000. évi XLII. törvény a víziközlekedésről és 231/1997. (XII. 12.) Korm. rendelet az egységes közlekedési hatósági szervezet feladat- és hatásköréről.

² 1995. évi LVII. törvény a vízgazdálkodásról, 3. §.

³ 27/1993. (IX. 23.) KHVM rendelet a víziközlekedés rendjéről, 7. számú melléklet.

⁴ Kihirdette a 151/2000. (IX. 1.) Korm. rendelet.

(3) A víziút mélysége akkor felel meg az adott víziútosztálynak, ha a mederanyag minőségétől függő biztonsági távolsággal növelt mértékadó merülés — mint HKV-nél mérhető vízmélység — legalább a mértékadó szélesség alapján szükséges hajóútszélességben rendelkezésre áll.

(4) A víziút a víziútosztálya szerint az 1. számú mellékletben meghatározott úszólétesítmények, illetve azok tolt kötelékének kétirányú közlekedésére alkalmas, de a víziút egyes szakaszain az időjárási körülmények, víziút-szabályozási munkálatok, építési műveletek, illetve egyéb a mederrel kapcsolatos okok miatt az úszólétesítmények, illetve azok tolt kötelékeinek találkozása időszakosan korlátozható⁵.

(5) Az (1)—(4) bekezdésben foglaltak szerint osztályba sorolt víziutakat e rendelet 3. számú melléklete tartalmazza.

(6) A víziutak egyes szakaszaira, illetve a tavak tekintetében az adott tó teljes területére megállapított HKV és LNHV vízszinteket e rendelet 4. számú melléklete tartalmazza.

(7) A Duna víziútjával kapcsolatos hatósági, illetve szakhatósági eljárása során a hajózási hatóság a Duna Bizottság vonatkozó ajánlásait⁶ is érvényesíti.

*Víziút időjárás
és hullámjellemzők szerinti hajózási zónába
sorolása*

4. §

(1) A hajózás biztonsága érdekében a víziutakat időjárási és hullámjellemzők szerint e rendeletben meghatározott négy hajózási zóna egyikébe kell sorolni.

(2) Víziút hajózási zónába sorolása az 5%-os valószínűségű legnagyobb hullámmagasság alapján történik. Az egyes zónákra jellemző legnagyobb hullámmagasságot, illetve a víziutak hullámjellemzők szerinti hajózási zónába sorolását e rendelet 5. számú melléklete tartalmazza.

⁵ 27/1993. (IX. 23.) KHVM rendelet a víziközlekedés rendjéről, 14. számú melléklet.

⁶ A dunai hajóút méreteire és a Dunán lévő hidrotechnikai és más létesítményekre vonatkozó ajánlások — 1988. évi kiadás, Duna Bizottság (Recommandations relatives à l'établissement des gabarits du chenal, des ouvrages hydrotechniques et autres sur le Danube — 1988, Commission du Danube).

*Víziút mentén létesítendő szükségkikötők
legkisebb száma*

5. §

(1) Víziút mentén létesítendő szükségkikötők számának meghatározásánál figyelembe kell venni, hogy a víziút jellemző forgalma szerinti számú hajó szükség esetén biztonságosan elhelyezhető legyen és teljesüljön az a követelmény, amely szerint a legközelebbi szükségkikötőt a hajók legfeljebb tizenhat órányi hajózással elérhessék.

(2) A víziút mentén meglévő szükségkikötők számbavételkor a szükségkikötőkön túl a zárt öbölben vagy medencében elhelyezkedő kikötőt, illetve a vízügyi hatóság és a hajózási hatóság által együttesen — továbbá természetvédelmi területen a környezet- és természetvédelmi hatóság bevonásával — biztonságos átmeneti tartózkodásra alkalmasnak minősített mellékágot, öblözetet is szükségkikötőként lehet figyelembe venni.

(3) A víziutak mentén igénybe vehető szükségkikötőket a 6. számú melléklet tünteti fel.

(4) A különleges állapot bekövetkezéséről a víziúton közlekedő hajókat kellő időben kell értesíteni és tájékoztatást kell adni a szükségkikötőkben rendelkezésre álló helyek számáról. A tájékoztatást a Dunán a Közlekedési Főfelügyelet intézkedésére a hajózási információs rádióállomás adja, más víziutakon a hajózási rádiószolgálatban használatos 16-os csatorna igénybevitelével az Országos Vízügyi Főigazgatóság intézkedésére a vízügyi igazgatóságok biztosítják.

Víziutak nyilvántartása

6. §

(1) A víziutakat a hajózási hatóság a víziutak jegyzékében tartja nyilván.

(2) A nyilvántartás kiterjed a víziút:

a) nevére és egyéb azonosítóira,

b) tulajdoni viszonyaira, kezelőjére,

c) helyszínrajzára, mederviszonyaira,

d) a víziúton kitűzött hajóút kitűzési tervére, valamint a víziközlekedés forgalmának irányítására szolgáló jelzések kihelyezési tervére,

e) a hajózási érdekű hidrológiai, hidraulikai adataira,

f) területén található létesítmények, építmények helyszínrajzára és hajózási érdekű adataira,

g) a víziutat a vízfelszín alatt, illetve felett megközelítő vagy keresztező nyomvonalas létesítmények helyszínrajzára és hajózási érdekű adataira,

h) e rendeletben meghatározott jellemzőire,

i) állandó jellegű közlekedési korlátozásokra, valamint a víziút használhatóságát korlátozó gázlók, hajóútszűkületek és egyéb akadályozó tényezők adataira,

j) távközlési és segélyhívó rendszerére.

(3) A nyilvántartáshoz szükséges adatokat és tájékoztatást a (2) bekezdésben szereplő adatok, illetve dokumentációk kezelésére illetékes szervek, gazdálkodó szervezetek és más érintettek térítésmentesen bocsátják rendelkezésre.

(4) A víziutak jegyzéke nyilvános.

*Víziúttal és víziúti létesítménnyel,
valamint fenntartásukkal és üzemeltetésükkel
kapcsolatos egyes követelmények*

7. §

(1) A víziközlekedés zavartalansága, hatékonysága és biztonsága érdekében víziúton:

a) a hajóút szélességét, a hajóút kanyarulati ívét, a víziúton található létesítmények megközelítésére szolgáló hajóút, valamint a várakozóhelyek méretezését és kialakítását, továbbá más, a víziközlekedést, valamint azon belül a hajózás biztonságát érintő, további víziúti jellemzőket a víziúton közlekedtethető hajó, bárka, illetve tolt kötelék méreteinek, a Dunát illetően pedig mindezeket túl a Duna Bizottság vonatkozó ajánlásainak figyelembevételével kell meghatározni;

b) ha jogszabály⁷ a víziutat a vízfelszín felett keresztező létesítmények tervezésével és kivitelezésével összefüggő követelményeket a legnagyobb hajózási vízszint (LNHV) függvényében állapítja meg, azokat az e rendeletben a HNV-hez kötött követelményekkel együtt kell teljesíteni úgy, hogy a nagyobb magasságot eredményező követelményt kell alkalmazni;

c) víziutat keresztező híd, távvezeték, illetve más, a víziutat a vízfelszín felett keresztező létesítmény tervezése, építése, illetve átépítése során az 5. számú mellékletben a víziút osztálya szerint megadott nagyobb méretnek megfelelően kell kialakítani a hajózási űrszelvény méreteit. Hidat, illetve más keresztező létesítményt úgy kell elhelyezni, hogy az ezek térségén történő áthajózás HKV-nél, középvíznél és LNHV-nél is biztonságos legyen;

d) víziúton e rendelet kihirdetésekor már működő pontonhídon, illetve hajóhídon túl új pontonhíd, illetve hajóhíd működtetésére csak különösen indokolt esetben, átmeneti időszakokra kerülhet sor. Pontonhíd, illetve hajóhíd kezelésére és fenntartására, különös tekintettel a hajók áthaladásának biztosítására, külön jogszabály rendelkezése szerint kell eljárni;

e) felsővezetésű komp kötelét a 2. számú mellékletben meghatározott magasságban kell átvezetni a víziút felett. Amennyiben e rendelet kihirdetését megelőzően létesített felsővezetésű komp kötele a 2. számú mellékletben meghatározott magasságnál alacsonyabban van átvezetve a víziút felett, a komp kötelét e rendelet hatálybalépését követő három éven belül e rendeletben előírt magasságban kell átvezetni;

f) víziutat a térszín alatt keresztező nyomvonalas és egyéb létesítményt a víziközlekedés, valamint a természetes és az épített környezet biztonsága érdekében úgy kell megépíteni, illetve e rendelet kihirdetése előtt épített ilyen létesítményt felújítani, átépítése alkalmával úgy kell átalakítani, hogy a létesítmény vonalában és térségében az úszólétesítmények közlekedése akadálymentes legyen, továbbá azok manőverezésük során korlátozás nélkül használhatók horgonyberendezésüket.

(2) A Duna és a Tisza víziútját érintő építés, fejlesztés esetén figyelemmel kell lenni arra, hogy ezek a víziutak a tengerrel való kapcsolatot biztosítják, így a 2. számú mellékletben feltüntetett űrszelvény méretekből a Dunán és a Tiszán e rendelet hatálybalépését követően megvalósuló létesítményeket illetően, a nagyobb érték az iránymutató.

(3) Duzzasztással szabályozott víziúton vízlépcsőnél a víziút osztálya szerinti méretű úszólétesítmények, illetve azok tolt kötelékének áthaladását biztosító hajózsilipet kell létesíteni. IV. vagy annál magasabb osztályú víziúton hajózsilip párosával létesítendő, a zsilip karbantartásával összefüggésben adódó forgalomkorlátozás hatásainak csökkentése érdekében. A hajózsilipet úgy kell a vízlépcsőben elhelyezni, hogy az alatta és a fölötte levő víziúthoz való kapcsolata állandó és zavartalan legyen. A hajózsilip és a hozzá tartozó létesítmények terveinek, létesítésének és üzembe helyezésének engedélyezésénél a hajózási hatóság szakhatóságként működik közre. A víziút osztálya szerinti hajózsilip főméreteit e rendelet 2. számú melléklete tartalmazza.

(4) Víziúton a hajózsilip és a duzzasztó működtetésére, kezelésére és fenntartására — különös tekintettel a víziközlekedésre és annak biztonságára, valamint az árhullám és a jég lebocsátására — az üzemben tartó üzemeltetési szabályzatot készít. A hajózsilip és a duzzasztó, ideértve a hajózásra csak időszakosan használható hajózsilipet és duzzasztót is, közlekedési üzemeltetési rendjét a hajózási hatóság hagyja jóvá, és teszi közzé hajósoknak szóló hirdetményben.

⁷ 4/1981. (III. 11.) KPM—IpM együttes rendelet a nyomvonal jellegű építmények keresztezéséről és megközelítéséről és az e rendelet 5. §-a alapján kiadott 9004/1982. (Közl. Ért. 16.) KPM—IpM együttes közlemény a hajózási űrszelvényekről, valamint a 28/1965. (V. É. 20.) OVF—KPM együttes utasítás a hidak és átvezeték tervezésénél és kivitelezésénél vízügyi és hajózási érdekből irányadó előírásokról.

(5) A zsilipet üzemben tartója a belvízi mozgószolgálatok rádióállomásai részére külön jogszabályban⁸ elrendelt hullámhosszon működő URH-rádió berendezéssel szereli fel, és az üzemben meghatározott üzemidő alatt folyamatos figyelő és forgalomirányítói szolgálatot biztosít.

(6) Duzzasztással üzemeltetett víziúton a duzzasztómű üzemrendjében előírt különböző üzemi vízszinteknél alacsonyabb vízszint, illetve az üzemben előírt magas vízszintnél magasabb vízszint csak különleges időjárási viszonyok kényszerítő hatására, katasztrófaelhárítási tevékenység érdekében, illetve a vízlépcső és a víziút karbantartási munkálatainak idejére állítható elő.

(7) A víziút-fenntartási tevékenységet terv alapján kell végezni, amelyet a víziút fenntartója készít el a tárgyév március 31. napjáig, és azt — a hajózási hatóság egyetértésével — a területileg illetékes vízügyi hatóság hagyja jóvá. A fenntartási tevékenység tervezését — indokolt esetben — tervezett vagy rendkívüli mederfelvétel alapján kell végezni.

(8) A víziúton elhelyezett, illetve azt keresztező, létesítmény építési, műszaki, illetve üzemeltetési előírásaiban szereplő, kötelező felújítási munkálatainak keretén belül, a létesítmény üzemeltetőjének a víziút fenntartójával a (7) bekezdésben nevezett határidő figyelembevételével egyeztetett éves tervében szereplő munka kivitelezéséhez legfeljebb 20 naptári nap időtartamú folyamatos és teljes hajózási zárlatot lehet elrendelni. Ezen időtartamú zárlatot ugyanabban az évben még egyszer el lehet rendelni, de a két hajózási zárlat között, legalább 60 napos időszakra, az áthajózás feltételeit biztosítani kell.

(9) Úszólétesítmény a forgalmi okokból történő várakozás, a műszaki meghibásodás elhárítása, a havaria, illetve a vis maior eseteit kivéve, csak a veszteglésre kijelölt helyeken kikötve, illetve lekötve várakozhat. Hajózásra alkalmatlanná vált állapotú úszólétesítménynek a víziútról, illetve annak környezetéből történő eltávolításáról tulajdonosa a hajózási hatóság által megállapított határidőn belül köteles gondoskodni.

Víziútra fordított beruházási, fenntartási és üzemeltetési kiadások nyilvántartása

8. §

(1) Az állami tulajdonban lévő víziutak⁹ közlekedési pályaként való működését szolgáló eszközfelhasználást (a továbbiakban: kiadás) a nyilvántartási rendszer keretében a (2)—(4) bekezdésben meghatározott formában és tartalommal az Országos Vízügyi Főigazgatóság tartja nyilván.

⁸ 2/2001. (I. 31.) MeHVM rendelet a frekvenciagazdálkodás egyes hatósági eljárásairól.

⁹ 1995. évi LVII. törvény a vízgazdálkodásról, 6. § és 22/1996. (XI. 29.) KHVM rendelet az állam kizárólagos tulajdonában levő vizek és vízlétesítmények jegyzékének közzétételéről.

(2) Minden, a víziutakkal kapcsolatosan felmerülő kiadást, függetlenül attól, hogy annak fedezete a központi költségvetésből, önkormányzati költségvetésből vagy egyéb forrásból származik, nyilván kell tartani, és az egyes évekre elkülönítetten kell kezelni. A kiadások nem tartalmaznak a víziutakkal kapcsolatos munkálatok finanszírozására felvett hitelek törlesztését és kamatát.

(3) A kiadások nyilvántartásának vezetését a 7. számú melléklet szerinti tartalommal kell teljesíteni.

(4) A kiadások nyilvántartásának kötelezettsége keretében egy-egy adott évre elkülönítetten nyilvántartás készül az osztályozott víziutak működtetésére

a) a beszámolási év folyamán felhasznált kölcsönökről,

b) korábban felvett kölcsönök törlesztésére és kamatszolgáltatásra fordított pénzeszközök felhasználásáról,

c) az ISPA és egyéb uniós támogatások igénybevételeiről, és

d) a magánbefektetők részéről biztosított pénzeszközökről.

A nyilvántartásban azokat a kölcsönöket kell szerepeltetni, amelyeket az osztályozott víziutakra fordított kiadások finanszírozására kellett fordítani.

(5) Az osztályozott víziutakkal kapcsolatos kiadásokra vonatkozó adatgyűjtésről, a kiadások adatainak nyilvántartásáról, valamint kezeléséről az Országos Vízügyi Főigazgatóság gondoskodik, kivéve a hajózási hatóságnak az általános kiadás kategóriában felmerülő víziutakkal kapcsolatos kiadásait, és a rendőrség vízrendészeti szerveinek kiadásait, amelyekről a Közlekedési Főfelügyelet, illetve az Országos Rendőr-főkapitányság közvetlenül a Közlekedési és Vízügyi Minisztériumnak szolgáltatja az adatokat.

(6) A víziutak használatára vonatkozó adatgyűjtésről és az adatok nyilvántartásáról, a Közlekedési és Vízügyi Minisztérium gondoskodik. A zsilipeken a tárgyévben áthaladt hajók számát a Minisztériummal az Országos Vízügyi Főigazgatóság közli. Az áruforgalomra és a személyforgalomra vonatkozó adatok gyűjtése külön jogszabályban¹⁰ meghatározott módon történik.

(7) Az (5) és (6) bekezdésben megjelölt közigazgatási szervek a nyilvántartásukban e rendelet szerinti terjedelemben és formában szereplő adatokat egymásnak és jogszabály szerint illetékes szerveknek hozzáférhetővé teszik.

(8) A víziutakkal kapcsolatos kiadásokra, kölcsönökre és a víziutak használatára vonatkozóan az Európai Bizottságnak történő adatszolgáltatásról a Közlekedési és Vízügyi Minisztérium gondoskodik.

¹⁰ 1993. évi XLVI. törvény a statisztikáról.

Záró rendelkezések

9. §

(1) Ez a rendelet — a 8. § (8) bekezdésének kivételével — a kihirdetését követő 30. napon lép hatályba.

(2) A 8. § (8) bekezdése a Magyar Köztársaságnak az Európai Unióhoz történő csatlakozásáról szóló nemzetközi szerződést kihirdető törvény hatálybalépésének napján lép hatályba.

(3) A 8. § (3) és (6) bekezdésében foglaltak szerinti adatnyilvántartást a rendelet hatálybalépésével meg kell kezdeni. Az adatnyilvántartásban szereplő adatok feldolgozását 2003. január 1. napjától kell végezni.

(4) A 8. § (2)—(4) bekezdése, valamint 7. és 8. számú melléklete a Magyar Köztársaságnak az Európai Unióhoz történő csatlakozásáról szóló nemzetközi szerződést kihirdető törvény hatálybalépésének napján hatályát veszti.

10. §

Az e rendeletben szereplő, továbbá az egyes víziutak tekintetében hiányzó HKV, HNV és LNHV értékeket 2006. január 1. napjáig a vízügyi igazgatási szervezet¹¹ határozza meg, és a Közlekedési és Vízügyi Értesítőben teszi

¹¹ 1995. évi LVII. törvény a vízgazdálkodásról, 3. §.

közzé. Az e rendeletben az egyes víziutakra, illetve azok egyes szakaszára irányadónak tekintett, és e rendeletben szereplő követelményeknek megfelelő HKV és HNV értéket legalább tízévenként újra meg kell határozni és közzé kell tenni.

11. §

Ez a rendelet a Magyar Köztársaság és az Európai Közösségek és azok tagállamai között társulás létesítéséről szóló, Brüsszelben, 1991. december 16-án aláírt Európai Megállapodás tárgykörében, a megállapodást kihirdető 1994. évi I. törvény 3. §-ával összhangban — a víziutak tekintetében — az Európai Közösségek következő jogszabályaival összeegyeztethető szabályozást tartalmaz:









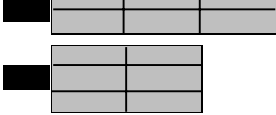

— a Tanács 1108/70/EGK rendelete a közlekedési pályák kiadásaira vonatkozó könyvvitel bevezetéséről a vasút, a közút és a belvízi hajózás területén;

— a Tanács 1384/79/EGK rendelete, amely módosítja a Tanács 1108/70/EGK rendeletét a közlekedési pályák kiadásaira vonatkozó könyvvitel bevezetéséről a vasút, a közút és a belvízi hajózás területén;

— a Bizottság 2598/70/EGK rendelete a Tanács 1108/70/EGK rendeletének I. függelékében előírt számlási formula különféle rovataiba felveendő tételek meghatározásáról.

Dr. Fónagy János s. k.,
közlekedési és vízügyi miniszter

**A hajózásra alkalmas természetes, illetve mesterséges felszíni víz osztályba sorolásához
alapul szolgáló hajó, bárka, illetve tolt kötelék méretek**

A vízút osztálya	A vízúton közlekedtetendő hajók, illetve tolt kötelékek ábrázolása	Magányos géphajó				Tolt kötelék			
		Hosszúság, m	Szélesség, m	Merülés, m	Hordképesség, tonna	Hosszúság, m	Szélesség, m	Merülés, m	Hordképesség, tonna
I		40	5	1,4	200	—	—	—	—
II		57	7,5	1,6	500	—	—	—	—
III		70	8,2	2	650—1 000	—	—	—	—
IV		85	9,5	2,5	1 000—1 500	85	9,5	2,5	1 500
V/A		95—110	11,4	2,5	1 500—3 000	110	11,4	2,5	1 600—3 000
V/B		110	11,4	2,5	1 500—3 000	185	11,4	2,5	3 200—6 000
VI/A		110	15	2,5	3 000—3 500	110	22,8	2,5	3 200—6 000
VI/B		140	15	2,5	4 000—4 500	185	22,8	2,5	6 400—12 000
VI/C		140	15	2,5	4 000—6 200	275	22,8	2,5	9 600—18 000
						190	34,2		
VII		140	15	3,2	4 000—6 200	275	34,2	3,2	14 500—27 000

Megjegyzés: A táblázatban szereplő merülési értékek a hajózási kisvízszinttel (HKV) megegyező vagy annál magasabb vízszintnél alkalmazhatók.

2. számú melléklet a 17/2002. (III. 7.) KöViM rendelethez

A víziutak egyes űrszelvényméretei*

	A víziút osztálya								
	I	II	III	IV	V/A	V/B	VI/A	VI/B	VI/C
A hajóút legkisebb űrszelvénymagassága HNV-nél híd, illetve egyéb térszín feletti létesítmény alatt, m	4,50 6,40	4,50 6,40	5,25 6,40	6,40—7,00	7,00—9,50	7,00—9,50	7,00—9,50	7,00—9,50	7,00—9,50
A hajóút legkisebb szélessége egy-, illetve több nyílásos híd nyílásában, m	30 18	35 25	44 30	50 35—45	55 40—50	60 45—60	120 80—100	180 80—100	180 80—100
A hajóút legkisebb űrszelvénymagassága HNV-nél távközlési vezeték és feszültségmentes kábelek alatt, m	16,5	16,5	16,5	16,5	16,5	16,5	16,5	16,5	16,5
A hajóút legkisebb űrszelvénymagassága HNV-nél felső vezetékű komp kötele alatt, m	15	15	15	15	Új nem létesíthető	Új nem létesíthető	Nem létesíthető	Nem létesíthető	Nem létesíthető
A hajóút legkisebb űrszelvénymagassága HNV-nél elektromos távvezeték alatt: 110 kV feszültségig, m	19,00	19,00	19,00	19,00	19,00	19,00	19,00	19,00	19,00
110 kV feszültség felett, m	19,00 + kilovoltonként +1 cm	19,00 + kilovoltonként +1 cm	19,00 + kilovoltonként +1 cm	19,00 + kilovoltonként +1 cm	19,00 + kilovoltonként +1 cm	19,00 + kilovoltonként +1 cm	19,00 + kilovoltonként +1 cm	19,00 + kilovoltonként +1 cm	19,00 + kilovoltonként +1 cm
A hajózsilip hasznos méretei — L× B*, m	60× 10,0	70× 12,0	85× 12,0	90× 12,0	120× 12,0	190× 12,0	230× 24,0	295× 36,0	295× 36,0
Hajózsilipnél a legkisebb küszöbmélység — H**, m	2,5	3,0	3,0	4,5	4,5	4,5	4,5	4,5	4,5
A mederanyag minőségétől függő biztonsági távolság, dm									
Sziklás mederfenék esetén	3	3	3	3	3	3	3	3	3
Laza, illetve lágy szerkezetű mederfenék esetén	2	2	2	2	2	2	2	2	2

Megjegyzés:

* L = a legkisebb hasznos hosszúság, illetve B = a legkisebb hasznos szélesség.

** h = a legkisebb küszöbmélység — hajózási kisvízszíntnél, illetve a duzzasztott víziutakon az üzemrendben előírt üzemi kisvízszint mellett.

3. számú melléklet a 17/2002. (III. 7.) KöViM rendelethez

A víziutak osztályba sorolása

A víziút neve		A hajózható szakasz hossza, folyamkilométer	A szakasz hossza (km), illetve a vízfelület területe (km ²)	A víziút osztálya
1.	Duna (nemzetközi víziút)	1812—1641	171	VI/B
2.	Duna (nemzetközi víziút)	1641—1433	208	VI/C
3.	Mosoni-Duna	14—2	12	III
4.	Mosoni-Duna	2—0	2	VI/B
5.	Szentendrei-Duna	32—0	32	IV
6.	Ráckevei-Duna	58—0	58	III
7.	Sió-csatorna	121—23	98	IV/időszakosan*
8.	Sió-csatorna	23—0	23	IV
9.	Dráva	198—70	128	II
10.	Tisza	685—612	73	I
11.	Tisza	612—544	68	III
12.	Tisza	544—403	141	III
13.	Tisza	403—254	149	II
14.	Tisza	254—160	94	IV
15.	Bodrog	51—0	51	III
16.	Sebes-Körös	10—0	10	II
17.	Kettős-Körös	23—0	23	II
18.	Hármas-Körös	91—0	91	II
19.	Balaton			IV
20.	Fertő tó			II
21.	Velencei-tó			II
22.	Keleti-főcsatorna	45—0	45	II
23.	Hortobágy—Berettyó-főcsatorna	7—0	7	II

* Kizárólag az olyan balatoni vízeresztések időszakában hajózható, amelyet a Hajósoknak Szóló Hirdetményben közzétesznek.

4. számú melléklet a 17/2002. (III. 7.) KöViM rendelethez

**A víziutakra irányadónak tekintett vízmérce szerinti hajózási kisvízszint
és hajózási nagyvízszint**

(A megjelölt kivételektől eltekintve a vízmércék „0” jelzésének szintje a Balti tenger szintjéhez viszonyítva szerepel.)

A víziút neve	A vízmérce neve és folyamkilométer szerinti helye	A vízmérce „0” jelzésének a tenger szintje feletti magassága m	HKV cm, illetve a tenger szintje feletti magassága m	Korábban megállapított LNHV cm, illetve a tenger szintje feletti magassága m	HNV cm, illetve a tenger szintje feletti magassága m
Duna					
	Gönyű, 1791,30	106,21	—1	498	
	Komárom, 1768,34	103,88	+91	555	
	Esztergom, 1718,52	100,96	+72	508	
	Nagymaros, 1694,60	99,38	—10	510	
	Budapest, 1646,50	94,98	+80	668	
	Dunaújváros, 1580,60	90,28	—8	551	
	Dunaföldvár, 1560,60	88,86	—54	550	
	Baja, 1478,70	80,99	+118	801	
	Mohács, 1446,90	79,20	+144	815	
Mosoni-Duna					
	Győr, Bácsa, 9,20	106,98	+62	518	
Szentendrei-Duna					
	Dunabogdány, 27,40	98,94	—3	526	
	Szentendre há, 11,00	97,68	—25	581	
Ráckevei-Duna					
	A Duna 1642 fkm. Kvassay-zsilip57,20	94,82	+110	150	
	A Duna 1586 fkm. Tassi zsilip 0,80	89,26	+646	706	
Balaton					
	Siófok	103,41	+100	—	
Fertő tó					
	Fertőrákos	115,00		—	
Velencei-tó					
	Agárd	102,62		—	
Sió-csatorna					
	Siófok zsilip, 120,88	99,42	+177	251	
	Siójut rajz vm., 113,90	97,94	+157	267	

A víziút neve	A vízmérce neve és folyamkilométer szerinti helye	A vízmérce „0” jelzésének a tenger szintje feletti magassága m	HKV cm, illetve a tenger szintje feletti magassága m	Korábban megállapított LNHV cm, illetve a tenger szintje feletti magassága m	HNV cm, illetve a tenger szintje feletti magassága m
	Mezőkomárom, közúti híd, 98,48	95,32	+211	411	
	Ozora, vm., 86,04	94,27	+131	391	
	Simontornya rajz vm., 74,26	91,76	+223	503	
	Pálfa, közúti híd vm., 66,03	91,27	+188	406	
	Borjád, vm., 46,61	89,00	+177	356	
	Medina, közúti híd, 36,52	87,52	+189	381	
	Szekszárd, közúti híd, 18,54	85,09	+174	524	
	Kutyatanya, 12,20	82,94	+389	739	
	Borrév, 9,70	88,45	—162	188	
	Sió-torkolati mű, alsó, 2,59	79,32	+497	1083	
Tisza					
	Vásárosnamény, 684,50	101,98	—140	752	
	Záhony, 627,80	98,21	—230	554	
	Dombrád, 593,08	94,05	+10	650	
	Tokaj, 543,11	89,33	+350	720	
	Tiszalök-felső 518,22	89,32	+350	580	
	Tiszalök-alsó, 518,22	89,32	+100	580	
	Tiszapalkonya, 484,70	87,28	—30	610	
	Tiszafüred, 430,50	83,16	+345	577	
	Kisköre-felső, 403,20	81,32	+525	635	
	Kisköre-alsó, 403,20	81,32	—160	635	
	Szolnok, 334,61	78,78	—205	659	
	Csongrád, 246,20	76,23	—35	622	
	Szeged, 173,60	73,70	+94	630	
Bodrog					
	Felsőberekci, 47,75	92,16	+90	530	
	Sárospataki közúti híd, 37,09	91,82	+110	512	
	Tokaj (Tisza, 543,11)	89,33	+350	720	
Keleti-főcsatorna Megjegyzés: A nyílt kiágazás miatt a 0—5 fkm között a csatornában a tiszai vízállások érvényesülnek. Ezen a szakaszon a csatorna létesítésével egyidejűleg épített 2 híd szerkezeti alsó élmagassága 100,50 m. A. f.				—	
	Tiszai kiágazás és a Tiszavasvári zsilip között (0—5 fkm)	89,32	+450	620	

A víziút neve	A vízmérce neve és folyamkilométer szerinti helye	A vízmérce „0” jelzésének a tenger szintje feletti magassága m	HKV cm, illetve a tenger szintje feletti magassága m	Korábban megállapított LNHV cm, illetve a tenger szintje feletti magassága m	HNV cm, illetve a tenger szintje feletti magassága m
	Tiszavasvári zsilip (alvíz) és a Balmazújvárosi zsilip (felvíz) között (5—45 fkm)	89,32	+320	350	
	Balmazújvárosi zsilip alvíz (45 fkm)	89,32	+300	320	
	Balmazújvárosi zsilip alvíz (45 fkm)	89,32	+225	250	
Hortobágy—Berettyó-főcsatorna					
	Hármas-Körös torkolat, 61,20/0,00	—	+223	—	
	Árvízkapu és vm., 0,50	78,30	+223	414	
	Mezőtúri közúti híd, 6,80	—	+303	337	
Hármas-Körös					
	Bökényi duzzasztó, 5,60	75,21	+77	551	
	Kunszentmárton, régi közúti híd, 19,80	—	—13	629	
	Kunszentmárton, új közúti híd és vm., 21,20	76,13	—8	605	
	Kunszentmárton, vasúti híd	—	—30	545	
	Békésszentandrás duzzasztómű és vm., alvízi és felvízi, 47,50	73,13	+35	784	
	Szarvasi vasúti híd, 53,80	77,26	+50	628	
	Endrődi közúti híd, 72,90	—	+80	537	
	Gyoma, vasúti híd, 76,00	—	+88	424	
	Gyoma, közúti híd és vm., 79,20	78,66	+91	606	
Kettős-Körös					
	Kettős-Körös torkolat, 91,30/0,00	—	+9	—	
	Köröstarcsai közúti híd, vm., 98,40/7,10	80,01	+29	616	
	Mezőberényi közúti híd, 103,70/12,40	—	+144	591	
	Békési közúti híd és vm., 114,70 / 23,40	81,12	+108	500	
Sebes-Körös					
	Hármas-Körös torkolat, 91,30/0,00	—	+9	—	
	Körösladányi közúti híd és vm., 100,80/9,50	81,12	+108	500	
Dráva					
	Barcs	98,13	+40	420	
	Drávaszabolcs	86,72	+110	490	

5. számú melléklet a 17/2002. (III. 7.) KöViM rendelethez**A víziutak hullámjellemzőik szerinti hajózási zónába sorolása**

A zónába sorolásnál alapul szolgáló hullámmagasság az egyes zónákban a következő:

1 zóna	2,0 m,
2 zóna	1,2 m,
3 zóna	0,6 m,
4 zóna	0,3 m.

A magyarországi víziutak hajózási zónába sorolása:

A víziút neve	A víziút szakasza (folyamkilométer)	A szakasz hossza (km), illetve a vízfelület területe (km ²)	Hajózási zóna
Duna	1812—1433	379	3
Mosoni-Duna	14—0	14	3
Szentendrei-Duna	32—0	32	3
Ráckevei-Duna	58—0	58	3
Sió-csatorna	121—23	98	4
Sió-csatorna	23—0	23	3
Dráva	198—70	128	3
Tisza	685—160	525	3
Bodrog	51—0	51	3
Keleti-főcsatorna	45—0	45	4
Hortobágy—Berettyó-főcsatorna	7—0	7	4
Sebes-Körös	10—0	10	4
Kettős-Körös	23—0	23	3
Hármas-Körös	91—0	91	3
Balaton	—		2
Velencei-tó	—		3
Fertő tó	—		3

6. számú melléklet a 17/2002. (III. 7.) KöViM rendelethez

A víziutak mentén igénybe vehető szükségkikötők

A víziút neve	A hajózható szakasz hossza (folyamkilométer)	A szükségkikötő fkm szerinti helye	A szükségkikötő befogadóképessége	Megjegyzés
Duna (nemzetközi víziút)	1641—1433	1478,90	70 18	Téli kikötő, Baja: bejárat szakasz 0+500—1+000
Szentendrei-Duna	32—0	—	—	
Ráckevei-Duna	58—0	—	—	
Sió-csatorna	121—23			
Sió-csatorna	23—0	1497		
Dráva	155—70	155,2	6	Medencés kikötő, Barcs
Tisza (nem hajózható)	744—685	—	—	
Tisza	685—612	—	—	
Tisza	612—544			
Tisza	544—403	403,50	30	
Tisza	403—254	332,75	20	
Tisza	254—160	169,30	3 ha a hasznos vízfelület	Medencés kikötő, Szeged
Bodrog	51—0	1,20	20	Téli kikötő
Sebes-Körös	10—0	—	—	
Kettős-Körös	23—0	23,2	4	Téli menedék, Békés
Hármas-Körös	91—0	61,2	4	Hortobágy— Berettyó torkolat
Balaton				
Fertő tó				
Velencei-tó				
Keleti-főcsatorna	45—0			
Hortobágy—Berettyó-főcsatorna	7—0			

7. számú melléklet a 17/2002. (III. 7.) KöViM rendelethez

Az osztályozott víziutakkal kapcsolatos kiadások nyilvántartása*A kiadások meghatározása:*

1. A kiadások között azokat a tételeket kell figyelembe venni, amelyeket közvetlenül az infrastruktúra megépítésével, fenntartásával, üzemeltetésével és igazgatásával kapcsolatos munkák, szolgáltatások, anyagok ellenértékéként fizettek ki.

2. Az egyes infrastruktúrák esetében a vonatkozó költségkategóriáknál figyelembe kell venni azoknak a kiadásoknak az összegét, amelyek az adott infrastruktúrával kapcsolatban merültek fel, függetlenül a kiadások finanszírozásának módjától.

3. Az infrastrukturális részleg által használt speciális berendezések és eszközök beszerzésével, fenntartásával és üzemeltetésével kapcsolatos kiadásokat, illetve az említett részleg által szolgáltatási célra használt szállítással kapcsolatos kiadásokat, a megfelelő költségkategóriánál, vagy ha ilyen nincs, az „Általános költségek” között kell szerepeltetni.

4. A szerelési és raktározási díjakat általában hozzá kell adni az infrastrukturális részlegnek szállított anyagok és áruk számlázási árához. Amennyiben a díjak közvetlen hozzáadása nem lehetséges, ezeket a díjakat az „Általános költségek” között kell szerepeltetni.

Költségkategóriák:

1. Beruházási kiadások új építésre, bővítésre, helyreállításra és felújításra.
2. Fenntartási és üzemeltetési kiadások.
3. A rendőrség vízirendészeti szerveinek működtetési kiadásai.
4. Általános költségek.

..... évi Ft pénzeszköz-felhasználás

Víziutak, illetve víziutak csoportja az osztályuk szerint	Szabályozott szabad folyású folyók	Duzzasztott folyószakasz	Csatornák	Egyéb víziutak (tavak)
I				
II				
III				
IV				
V/A				
V/B				
VI/A				
VI/B				
VI/C				

A költségkategóriák az alábbiak:

Beruházási kiadások (1. kategória)

A beruházási kiadások közé tartozik minden olyan kiadás (a személyi állománnyal, illetve harmadik felek által nyújtott termékekkel és szolgáltatásokkal kapcsolatban), amely az infrastrukturális létesítmények építésével, bővítésével, rekonstrukciójával és felújításával kapcsolatos, beleértve az ilyen munkálatokhoz kapcsolódó eseti és kutatási kiadásokat.

Folyó kiadások (2. kategória)

A folyó kiadások közé tartozik minden olyan kiadás (a személyi állománnyal, illetve harmadik felek által nyújtott termékekkel és szolgáltatásokkal kapcsolatban), amely az infrastruktúra fenntartásával és üzemeltetésével kapcsolatos.

A rendőrség vízirendészeti szerveinek kiadásai (3. kategória)

A rendőrség vízirendészeti szerveinek kiadásai a vízirendészettel kapcsolatos összes kiadást jelentik, beleértve az ilyen szolgálatok speciális épületeinek, dokkjainak és hajóinak kiadásait is.

Általános költségek (4. kategória)

Az általános költségek közé tartozik az infrastruktúra létrehozásával és kezelésével konkrétan megbízott adminisztrációs, felügyeleti és ellenőrzési részlegek valamennyi kiadása, valamint az általános adminisztratív részlegek kiadásainak az a része, amely az infrastruktúrára terhelhető. Az általános költségek közé tartozik minden olyan kiadás, amelyet nem vettek közvetlenül figyelembe a beszámolási nyomtatvány egyéb kategóriái alatt.

Ezek a kiadások a következők:

- a személyi állomány bérköltsége, valamint a központi, regionális és helyi adminisztratív és technikai részlegek üzemeltetési költsége, a munkálatok felügyeletével és átvételével kapcsolatos kiadások,
- az állandó személyi állomány nyugdíjával kapcsolatos kifizetések és egyéb munkáltatói kifizetések,
- az infrastrukturális részlegnél alkalmazott személyi állomány részére biztosított szolgáltatásokkal kapcsolatos kiadások, levonva a bérleti díjakat,
- a javítási és karbantartási részleg szerviz épületeivel kapcsolatos kiadások, amennyiben azok nem kerültek közvetlenül figyelembevételre egyéb költségkategóriáknál.

Az 1. és 2. költségkategóriában a nyilvántartást az infrastruktúra elemek szerint kell végezni, az adatszolgáltatás összevontan történik. Az infrastruktúra elemek az alábbiak:

Infrastruktúra elem	Költségkategória			
	Beruházási kiadások	Folyó kiadások (fenntartás + üzemeltetés)	Vízrendészeti kiadások	Általános költségek
	C1	C2	C3	C4
1. Földterület				
2. Meder, csővezetékek, csatornaalagutak Földművek, csatornamedencék és burkolatok, küszöbök, terelőművek, vontatmánypályák és szervizutak, partvédelem, csatorna-szállító akveduktok, szivornyák és csővezetékek; csatornaalagutak, szervizmedencék.				
3. Víziutak elzárását és biztonságát szolgáló munkák A tározott víz gravitációs kiürítésére szolgáló bukógátak, a vízszint feltöltésére és szabályozására használt víz tárolására szolgáló medencék és tározók, vízvédelmi építmények, átfolyásmérők, vízszintregisztrálók és jelzőkészülékek.				
4. Zárógátak vagy duzzasztóművek Folyómedret átszelő építmények a hajózáshoz szükséges vízmélység biztosítására és az áramlás sebességének korlátozására vízmedencék és duzzasztott vizek kialakításával, a hozzájuk tartozó építmények (hallépcsők, mentesítő csatornák).				
5. Hajózsilipek, felvonók és ferde síkok Beleértve a várakozó medencéket és a vízgazdálkodást szolgáló medencéket.				
6. Kikötőberendezések és vezetők Kikötőbóják, kikötőölpök, kikötőbakok, sínek és ütközőpárnák.				
7. Mozgóhidak				
8. Hajózási útjelző bóják, jelző, biztonsági, hírközlő és világító berendezések				
9. Forgalomirányító berendezések				
10. Használati díjak beszedését szolgáló létesítmények				
11. Az infrastruktúra részleg által használt épületek				
Összesen:				

8. számú melléklet a 17/2002. (III. 7.) KöViM rendelethez

**A víziutak használatára vonatkozó adatok beszámoló
táblázata**

Ezer egységben

A víziút osztálya:				
Hajókatóriák		Hajó × km	t/km (hordképességi viszonyszám)	Átzipelt hajók száma ¹
a) Önjáró hajók	Hordképessége ²			
	250 tonna alatt			
	250—399 tonna			
	400—649 tonna			
	650—999 tonna			
	1000—1499 tonna			
	1500 tonnától			
	Összesen			
b) Uzályok	Hordképessége			
	250 tonna alatt			
	250—399 tonna			
	400—649 tonna			
	650—999 tonna			
	1000—1499 tonna			
	1500 tonnától			
	Összesen			
c) Tolt bárkák	Hordképessége			
	250 tonna alatt			
	250—399 tonna			
	400—649 tonna			
	650—999 tonna			

A víziút osztálya:				
Hajókatégoriák		Hajó × km	t/km (hordképességi viszonyszám)	Átzipelt hajók száma ¹
	1000—1499 tonna			
	1500 tonnától			
	Összesen			
<i>d)</i> Tengeri hajók ³	Nettó úrtartalma			
	300 NRT alatt			
	300—999 NRT			
	1000 NRT felett			
	Összesen			
<i>e)</i> Vontatóhajó	Teljesítménye		—	
	184 kW alatt		—	
	184—293 kW		—	
	294—734 kW		—	
	735 kW-tól		—	
	Összesen		—	
<i>f)</i> Tolóhajók	Teljesítménye		—	
	184 kW alatt		—	
	184—293 kW		—	
	294—734 kW		—	
	735 kW-tól		—	
	Összesen		—	
<i>g)</i> Személyszállító hajók	Összesen			

¹ Minden víziútosztályra nyilván kell tartani.

A zsilipen minden áthaladást külön kell számolni. Ha egy hajó többször halad át a zsilipen, az mindegyik esetben egy áthaladásnak számít.

² A hordképesség első két nagyságrendi osztály szerinti felosztása önkéntesen választható.

³ Megadása önkéntes.

III. rész HATÁROZATOK

A Kormány határozatai

A Kormány 1015/2002. (III. 7.) Korm. határozata

a Magyar Köztársaság Kormánya képviselőjének kinevezéséről az Európai Unió következő intézményi kormányközi konferenciáját előkészítő Konventben

A Kormány

1. megbízza *dr. Martonyi János* külügyminisztert, hogy az Európai Unió következő intézményi kormányközi konferenciáját előkészítő Konvent munkájában a Konvent tagjaként képviselje a Magyar Köztársaság Kormányát;

2. megbízza *dr. Gottfried Pétert*, a Külügyminisztérium Integrációs Államtitkársága vezetőjét, hogy az Európai Unió következő intézményi kormányközi konferenciáját előkészítő Konvent munkájában a Konvent tagjának helyetteseként képviselje a Magyar Köztársaság Kormányát.

Budapest, 2002. február 26.

Orbán Viktor s. k.,
miniszterelnök

A Kormány 1016/2002. (III. 7.) Korm. határozata

a martinsalak felhasználásával készült életveszélyes épületek helyreállításának teljesítése kapcsán szükséges további intézkedésekről

A Kormány

1. az életveszélyessé nyilvánított és már elbontott épületek tulajdonosai lakáshelyzetének teljes körű megoldása

céljából az államháztartásról szóló 1992. évi XXXVIII. törvény 39. §-ának (1) bekezdésében kapott felhatalmazás alapján a Magyar Köztársaság 2001. és 2002. évi költségvetéséről szóló 2000. évi CXXXIII. törvény XXII. Pénzügyminisztérium fejezet, 16. Lakástámogatások cím, 2. Egyéb lakástámogatások alcím 2002. évi előirányzatából 854,2 millió forintot

a XI. Belügyminisztérium fejezet

— 23. Helyi önkormányzatok támogatásai, hozzájárulásai cím, 2. Központosított alcím, 17. jogcímcsoportszámra a martinsalakból épült házak helyreállítása, újjáépítése támogatási jogcímre 790,3 millió forintot,

— az 1. cím, 1. Központi igazgatási alcím, 1. előirányzat-csoportszám Működési költségvetés 1. személyi juttatások kiemelt előirányzat számra 2,0 millió forintot; 2. Munkaadókat terhelő járulékok kiemelt előirányzat számra 0,7 millió forintot; 3. Dologi kiadások kiemelt előirányzat számra 61,2 millió forintot

a *melléklet* szerint csoportosít át;

Felelős: pénzügyminiszter

Határidő: azonnal

2. gondoskodik arról, hogy a használt lakást vásárló tulajdonosokkal kötött támogatási szerződés feltétele legyen, illetve a szerződésben rögzítésre kerüljön, hogy a visszararadó ingatlanok (telek és felépítmény) tulajdonjogát ingyenes átruházással az állam szerzi meg és ezen ingatlanok kezelője a Kincstári Vagyoni Igazgatóság. A Kincstári Vagyoni Igazgatóság a megszerzett ingatlanok tekintetében felméri az eladás lehetőségeit és módját;

Felelős: kormány megbízott

Miniszterelnöki Hivatalt vezető miniszter

Határidő: azonnal

3. elrendeli, hogy a 2002. január 15-ig — mint a benyújtás végső határidejére — beérkezett igények alapján a szakértői vizsgálatokról készített jelentést és a helyreállítási munkák költségeiről szóló kimutatást 2002. június 30-ig a Kormány elé kell terjeszteni. A károsultakkal a már megkötött támogatási szerződéseken túlmenően további támogatási kötelezettség karitatív megfontolásból nem vállalható.

Felelős: kormány megbízott

Orbán Viktor s. k.,
miniszterelnök

Melléklet az 1016/2002. (III. 7.) Korm. határozathoz

ADATLAPAKÖLTSÉGVETÉSELŐIRÁNYZATOKMÓDOSÍTÁSÁRA*
a Kormány hatáskörében
Költségvetési év: 2002.

Millió forintban, egy tizedessel

Államháztartási egyedi azonosító	Fejezet-szám	Cím-szám	Al-cím-szám	Jog-cím-csoport-szám	Jog-cím-szám	Elő-ir. csoport-szám	Kiemelt elő-ir.-szám	Fejezet név	Cím-név	Al-cím-név	Jog-cím-csoport-név	Jog-cím-név	Elő-ir. csoport-név	KIADÁSOK					A módosítás jogcíme					Módosítás (+/-)	A módosítás következő évre áthúzódó hatása	A módosítást elrendelő jogszabály/határozat száma	
														Kiemelt előirányzat neve													
		XXII.						Pénzügyminisztérium																			
			16					Lakástámogatások																			1016/2002. (III. 6.) Korm. h.
005137			2					Egyéb lakástámogatások																	-790,3		
		XI.						Belügyminisztérium																			
			23					Helyi önkormányzatok támogatásai, hozzájárulásai																			
			2					Központosított előirányzatok																			
				17				Martinsalakkból épült házak helyreállítása, újjáépítése																	790,3		
Az előirányzat-módosítás érvényessége: a) a költségvetési évben egyszeri jellegű b) a következő évi költségvetésbe beépülő (A nem kívánt törkendő!)																											

Államháztartási egyedi azonosító	Fejezet-szám	Cím-szám	Al-cím-szám	Jog-cím-csoport-szám	Jog-cím-szám	Elő-ir. csoport-szám	Kiemelt elő-ir.-szám	Fejezet név	Cím-név	Al-cím-név	Jog-cím-csoport-név	Jog-cím-név	Elő-ir. csoport-név	BEVÉTELEK					A módosítás jogcíme					Módosítás (+/-)	A módosítás következő évre áthúzódó hatása	A módosítást elrendelő jogszabály/határozat száma			
														Kiemelt előirányzat neve															
Az előirányzat-módosítás érvényessége: a) a költségvetési évben egyszeri jellegű b) a következő évi költségvetésbe beépülő (A nem kívánt törkendő!)																													

Államháztartási egyedi azonosító	Fejezet-szám	Cím-szám	Al-cím-szám	Jog-cím-csoport-szám	Jog-cím-szám	Elő-ir. csoport-szám	Kiemelt elő-ir.-szám	Fejezet név	Cím-név	Al-cím-név	Jog-cím-csoport-név	Jog-cím-név	Elő-ir. csoport-név	TÁMOGATÁSOK					A módosítás jogcíme					Módosítás (+/-)	A módosítás következő évre áthúzódó hatása	A módosítást elrendelő jogszabály/határozat száma				
														Kiemelt előirányzat neve																
Az előirányzat-módosítás érvényessége: a) a költségvetési évben egyszeri jellegű b) a következő évi költségvetésbe beépülő (A nem kívánt törkendő!)																														

Az adatlap 5 példányban tölthető ki			Az előirányzatok felhasználása/zárolása (módosítás +/-)		Összesen					I. negyedév	II. negyedév	III. negyedév	IV. negyedév
Fejezet	1 példány												
Állami Számvevőszék	1 példány		időarányos										
Magyar Államkincstár	1 példány		teljesítményarányos		790,3					400,0	390,3		
Pénzügyminisztérium	2 példány		egyéb: azonnal										

* Az összetartozó előirányzat-változásokat (+ /—) egymást követően kell szerepeltetni.

ADATLAPAKÖLTSÉGVETÉSELŐIRÁNYZATOKMÓDOSÍTÁSÁRA*
a Kormány hatáskörében
Költségvetési év: 2002.

Millió forintban, egy tizedessel

Államháztartási egyedi azonosító	Fejezet-szám	Cím-szám	Al-cím-szám	Jog-cím-csoport-szám	Elő-ir. csoport-szám	Kiemelt elő-ir.-szám	Fejezet-név	Cím-név	Al-cím-név	Jog-cím-csoport-név	Jog-cím-név	Elő-ir. csoport-név	KIADÁSOK					A módosítás jogcíme		Módosítás (+/—)	A módosítás következő évre áthúzódó hatása	A módosítást elrendelő jogszabály/határozat száma									
													Kiemelt előirányzat neve																		
	XXII.						Pénzügyminisztérium																								
		16					Lakástámogatások																								
005137			2				Egyéb lakástámogatások																						1016/2002. (III. 6.) Korm. h.		
	XI.						Belügyminisztérium																								
		1					Belügyminisztérium igazgatása																								
			1				Belügyminisztérium központi igazgatása																								
					1		Működési költségvetés																								
						1	Személyi juttatások																								
						2	Munkaadókat terhelő járulékok																								
						3	Dologi kiadások																								
Az előirányzat-módosítás érvényessége: a) a költségvetési évben egyszeri jellegű b) a következő évi költségvetésbe beépülő (A nem kívánt törlendő!)																															

Államháztartási egyedi azonosító	Fejezet-szám	Cím-szám	Al-cím-szám	Jog-cím-csoport-szám	Elő-ir. csoport-szám	Kiemelt elő-ir.-szám	Fejezet-név	Cím-név	Al-cím-név	Jog-cím-csoport-név	Jog-cím-név	Elő-ir. csoport-név	BEVÉTELEK					A módosítás jogcíme		Módosítás (+/—)	A módosítás következő évre áthúzódó hatása	A módosítást elrendelő jogszabály/határozat száma							
													Kiemelt előirányzat neve																
Az előirányzat-módosítás érvényessége: a) a költségvetési évben egyszeri jellegű b) a következő évi költségvetésbe beépülő (A nem kívánt törlendő!)																													

Államháztartási egyedi azonosító	Fejezet-szám	Cím-szám	Al-cím-szám	Jog-cím-csoport-szám	Elő-ir. csoport-szám	Kiemelt elő-ir.-szám	Fejezet-név	Cím-név	Al-cím-név	Jog-cím-csoport-név	Jog-cím-név	Elő-ir. csoport-név	TÁMOGATÁSOK					A módosítás jogcíme		Módosítás (+/—)	A módosítás következő évre áthúzódó hatása	A módosítást elrendelő jogszabály/határozat száma								
													Kiemelt előirányzat neve																	
Az előirányzat-módosítás érvényessége: a) a költségvetési évben egyszeri jellegű b) a következő évi költségvetésbe beépülő (A nem kívánt törlendő!)																														

Az adatlap 5 példányban töltendő ki		Az előirányzatok felhasználása/zárrolása (módosítás +/-)	Összesen							I. negyedév	II. negyedév	III. negyedév	IV. negyedév
Fejezet		1 példány											
Állami Számvevőszék		1 példány	időarányos										
Magyar Államkincstár		1 példány	teljesítményarányos	63,9					21,3	21,3	21,3		
Pénzügyminisztérium		2 példány	egyéb: azonnal										

* Az összetartozó előirányzat-változásokat (+ /—) egymást követően kell szerepeltetni.

A Kormány 1017/2002. (III. 7.) Korm. határozata

a kastélyépületekben működő szociális intézmények korszerűsítéséről és kiváltásának megoldásairól

A szociális igazgatásról és szociális ellátásokról szóló 1993. évi III. törvényben előírt feltételeknek megfelelő színvonalú intézményhálózat kialakítása érdekében a Kormány szükségesnek tartja — az 1006/2001. (II. 12.) Korm. határozat szerinti — szociális intézmények 2001—2009. évekre szóló rekonstrukciós programján belül a kastélyépületek korszerűsítésére és kiváltására vonatkozó alprogram alábbiak szerinti végrehajtását. Az alprogram a megyei, fővárosi és megyei jogú városi önkormányzatok által fenntartott, elavult állapotú kastély telephelyen működő tartós bentlakásos szociális intézmények

a) korszerűsítését az 1006/2001. (II. 12.) Korm. határozatban foglalt általános szabályok szerint, és

b) új épület kialakításával történő kiváltását — 2003—2008. évek közötti megvalósítási határidővel — az e határozatban foglaltak alapján tartalmazza.

1. A Kormány felhívja

a) az érintett tárcákat a kastély telephely kiváltási alprogram végrehajtásához szükséges részletek kidolgozására, ennek keretében az alprogramban való részvétel feltételeinek meghatározására, valamint a pénzügyi feltételrendszer — különös tekintettel a hitelkonstrukció — műemlékvédelmi és gazdaságossági szempontok figyelembevételével történő elkészítésére az igénybejelentési dokumentum összeállítása céljából;

Felelős: szociális és családügyi miniszter
nemzeti kulturális örökség minisztere
pénzügyminiszter
belügyminiszter
gazdasági miniszter

Határidő: a 2003. évi költségvetés tervezésével egyidejűleg

b) a Szociális és Családügyi Minisztériumot, hogy az alprogram végrehajtása érdekében a programban résztvevő szervezetekkel (önkormányzatokkal) — a költségvetési fedezet ismeretében — készíttesse el az igénybejelentési dokumentumot.

Felelős: szociális és családügyi miniszter

Határidő: 2003. március 31.

2. A Kormány szükségesnek tartja, hogy elsőként a 2003. évre vonatkozó költségvetési tervezés során a mindenkor költségvetési mozgástérnek megfelelően a kastély kiváltási alprogram forrásai a Szociális és Családügyi Minisztérium fejezet „Szociális intézmények rekonstruk-

ciója” és a Belügyminisztérium fejezet „Helyi önkormányzatok címzett támogatása” előirányzaton belül kerüljenek biztosításra.

Felelős: pénzügyminiszter
szociális és családügyi miniszter
belügyminiszter

Határidő: a költségvetési tervezéssel egyidejűleg

3. A Kormány szükségesnek tartja, hogy a Gazdasági Minisztérium „Széchenyi Terv” pályázata keretében meghirdetett, az önkormányzatok bérlakásállomány-növelésének támogatása című pályázat „Nyugdíjasházak vagy idősök otthona létesítése” program vonatkozásában az ellátási kötelezettség miatt a megyei önkormányzatok is nyújthassanak be pályázatot a többi önkormányzathoz és egyházkhoz hasonlóan.

Felelős: gazdasági miniszter
szociális és családügyi miniszter

Határidő: 2002. június 30.

4. A Kormány szükségesnek tartja a kastély telephely kiváltási alprogram megvalósításának első 3 év utáni értékelését és ennek megfelelően felülvizsgálatát. A 2003—2005-ig terjedő időszakra vonatkozó tapasztalatokról szóló beszámolót a Kormány elé kell terjeszteni, részletesen bemutatva a kastély korszerűsítési és kiváltási alprogram addigi eredményeit, illetve a 2006—2008. évekre vonatkozó feladatok meghatározását, beleértve a szükséges korrekciók elvégzését, és a további pénzügyi feltételrendszer biztosítására irányuló javaslatot.

Felelős: szociális és családügyi miniszter
pénzügyminiszter

Határidő: 2006. március 31.

Orbán Viktor s. k.,
miniszterelnök

V. rész KÖZLEMÉNYEK, HIRDETMÉNYEK

Tájékoztató

**az Országos Munkaügyi Tanács 2002. január 23-i
és 2002. február 15-i üléséről**

2002. január 23-i ülés

Az Országos Munkaügyi Tanács a kormányzat előterjesztésében megvitatta a külföldiek magyarországi foglalkoztatásának engedélyezéséről szóló rendelet tervezetét.

1. A kormányzati oldal elfogadta a szociális partnerek javaslatát az alábbi kérdésekre vonatkozóan:

a) A bejelentett munkaerő igények számának megállapításánál a tárgyév megelőző év adatait kell figyelembe venni.

b) Az engedéllyel foglalkoztatott külföldiek legmagasabb számára vonatkozó közleményt a Foglalkoztatási Hivatal főigazgatója a tárgyév február 15-éig, az OMT véleményének meghallgatását követően a Magyar Közönyben teszi közzé.

c) Az engedély iránti kérelmet el kell utasítani, ha a foglalkoztató a külföldi által ellátandó tevékenységért az erre a tevékenységre vonatkozó országos átlagos személyi alapbérnél [17. § j) pont] lényegesen alacsonyabb személyi alapbért (illetményt, díjazást) jelölt meg.

d) Az engedéllyel foglalkoztatottak számának alakulását a II. félévben a gazdasági miniszter a tényleges adatok alapján felülvizsgálja.

2. A kormányzati oldal a munkavállalói oldal javaslatára ígéretet tett arra, hogy a rendelet sztrájkjal kapcsolatos szabályaival kapcsolatban az e kérdés szabályozására vonatkozó nemzetközi előírásokat, megállapodásokat áttekinti és ennek eredményéről tájékoztatja a szociális partnereket.

3. A kormányzati oldal nem fogadta el a munkaadói oldal azon javaslatát, hogy a rendelettervezetből kerüljön ki az a megállapítás, hogy az adott tevékenységre vonatkozó országos, átlagos személyi alapbérnél lényegesen alacsonyabb bérért a külföldi munkavállaló nem foglalkoztatható, illetve az engedély iránti kérelmet el kell utasítani.

A munkaadói oldal külföldi munkavállaló esetében is a magyar munkavállalókra érvényes mindenkori minimálbért fogadja el törvényes korlátként a munkabér meghatározásánál. Az álláspont kormányzati oldalról történő elutasítása miatt a munkaadói oldal a rendelettervezetet e külön véleményével fogadta el.

A kormányzati oldal nem támogatta a munkavállalói oldal azon javaslatát, hogy olyan döntési mechanizmus kialakítására kerüljön sor az Országos Munkaügyi Tanácson belül, amely biztosítja a szociális partnerek együttdöntési jogát a kvóta megállapítását illetően. Ugyanakkor nem zárkózott el attól, hogy a külföldiek magyarországi foglalkoztatási feltételeinek kialakításában a szociális partnerek érdemi módon részt vegyenek.

2002. február 15-i ülés

1. Az Országos Munkaügyi Tanács megtárgyalta az Európai Szociális Kartában vállalt kötelezettségek teljesítéséről szóló első országjelentés tervezetét.

a) A munkaadói oldal támogatta a Magyar Köztársaság által ratifikált Karta cikkelyek teljesítéséről készült jelentés véglegesítését tekintettel arra, hogy észrevételeik a dokumentumban átvezetésre kerültek.

A munkavállalói oldal álláspontja szerint az elmúlt időszak előrelépései mellett olyan jogszabályok és intézkedések is születtek, amelyek nincsenek összhangban Európai Szociális Karta alapvető cikkelyeivel. Véleményük szerint a foglalkoztatási törvény és a Munka Törvénykönyvének 2000. és 2001. évi módosításai nem szolgálták a Kartában vállaltak teljesítését. Ezért a munkavállalói oldal különvéleményét — mellékletként — az országjelentéshez csatolni kívánja.

b) Az Európai Szociális Karta további cikkelyeinek ratifikálásával kapcsolatban a munkavállalói oldal kezdeményezte a Karta 4. (a tisztességes bérezésről szóló) cikkelyének valamint a 12. (a társadalombiztosításról szóló) cikkely mielőbbi ratifikálását, mert álláspontja szerint ehhez a gazdasági feltételek adottak.

A munkaadói oldal hangsúlyozta, hogy a cikkelyek ratifikálhatóságát tovább kell vizsgálni. Rendezőelvként fogalmazta meg, hogy ez nem jelenthet további többletterhet a munkáltatók számára.

A kormányzati oldal képviselője jelezte, hogy kormányhatározat szerint a Karta meg nem erősített cikkeihez történő csatlakozás vizsgálatáról szóló előterjesztést 2002. december 31-ig elő kell készíteni.

2. Az Országos Munkaügyi Tanács elfogadta a 2001. március 31-ig nyilvántartásba vett kollektív szerződésekről szóló tájékoztatót, és tudomásul vette a kormányzati oldal bejelentését arról, hogy az adatok részletes feldolgozásáról és mélyebb elemzéséről 2002 második félévében az OMT-t tájékoztatja.

A kollektív szerződések regisztrálási rendjéről és az ezzel kapcsolatos adatszolgáltatási kötelezettségekről szóló rendelet módosításával az Országos Munkaügyi Tanács egyetértett.

*Országos Munkaügyi Tanács
Titkársága*

A BM Központi Adatfeldolgozó, Nyilvántartó és Választási Hivatal közleménye

A BM Központi Hivatal a 35/2000. (XI. 30.) BM rendelet 73. § (1) bekezdése alapján — az eddig közzétettek kivül — az alábbi elveszett, megsemmisült gépjármű törzsönyvek sorszámát teszi közzé:

269577A
087946A
215024B
606296B
342721B
643580A
680685B

316626A	389948B
343024A	636042A
810039B	418442B
261186B	525376B
321365B	553163A
457099A	095463A
312024A	280257A
074638A	507953A
923953A	727107B
869692B	527231B
358298A	766529A
018895A	645916B
993394A	954911A
123514A	895808A
518401B	938532A
435204B	528319B
051008B	801621A
492537B	045089C
042146C	728944A
110750B	984912B
104323A	059265B
109530B	636643A
294262A	894441A
211537A	
146271B	

Közlekedési Nyilvántartó Osztály

Helyesbítés: A Magyar Közlöny 2001. évi 148. számában kihirdetett, a rendőrkapitányságok illetékességi területének megállapításáról szóló 11/1991. (IX. 6.) BM rendelet módosításáról rendelkező 33/2001. (XII. 19.) BM rendelet mellékletének 12. pontja helyesen:

„12. A Somogy Megyei Rendőr-főkapitánysághoz tartozó „Rendőrkapitányság Nagyatád” cím alatti felsorolás Zákányfalu településsel, a „Rendőrkapitányság Siófok” cím alatti felsorolás Szántód településsel egészül ki.”

(Kézirathiba)

Szerkeszti a Miniszterelnöki Hivatal, a szerkesztőbizottság közreműködésével.

A szerkesztőbizottság elnöke: dr. Bártfai Béla.

A szerkesztésért felelős: dr. Müller György. Budapest V., Kossuth tér 1—3.

Kiadja a Magyar Hivatalos Közlönykiadó. Felelős kiadó: dr. Korda Judit vezérigazgató.

Budapest VIII., Somogyi Béla u. 6. Telefon: 266-9290.

Előfizetésben megrendelhető a Magyar Hivatalos Közlönykiadónál

Budapest VIII., Somogyi Béla u. 6., 1394 Budapest 62. Pf. 357, vagy faxon 318-6668.

Előfizetésben terjeszti a Magyar Hivatalos Közlönykiadó a FÁMA Rt. közreműködésével. Telefon/fax: 266-6567.

Információ: tel./fax: 317-9999, 266-9290/245, 357 mellék.

Példányonként megvásárolható a kiadó Budapest VIII., Somogyi B. u. 6. (tel./fax: 267-2780) szám alatti közlönnyboltjában, illetve megrendelhető a www.mhk.hu/kozlonybolt internetcímen.

2002. évi éves előfizetési díj: 56 784 Ft. Egy példány ára: 140 Ft 16 oldal terjedelemtől, utána + 8 oldalanként + 112 Ft.

A kiadó az előfizetési díj évközbéli emelésének jogát fenntartja.

HU ISSN 0076—2407

02.0406 — Nyomja a Magyar Hivatalos Közlönykiadó Lajosmizsei Nyomdája. Felelős vezető: Burján Norbert.