



JUGOSLOVENSKO-MAĐARSKA DRŽAVNA GRANICA

PLANOVI GRANICE

GRANIČNI ODSEK C

Planovi državne granice između Socijalističke Federativne Republike Jugoslavije i Narodne Republike Mađarske za granični odsek C, izrađeni su na osnovu novog premera jugoslovensko-mađarske državne granice, od 1975. do 1977. godine.

Planovi granice prikazani su u kosoj konformnoj cilindričnoj projekciji („Južni“ cilindrični sistem) koja se koristi u mađarskom državnom premeru. Geografske koordinate centra projekcije na elipsoidu Besela su:

B. – 45° 34' 36" 58690
L. – 36° 42' 53" 57330 (istočno od Ferra)



JUGOSZLÁV-MAGYAR ÁLLAMHATÁR

HATÁRTÉRKÉPEK

C HATÁRSZAKASZ

A Jugoszláv Szocialista Szövetségi Köztársaság és a Magyar Népköztársaság közötti államhatár térképei a C. határszakasról az 1975-től 1977-ig a jugoszláv-magyar államhatár újfelmérése alapján készültek.

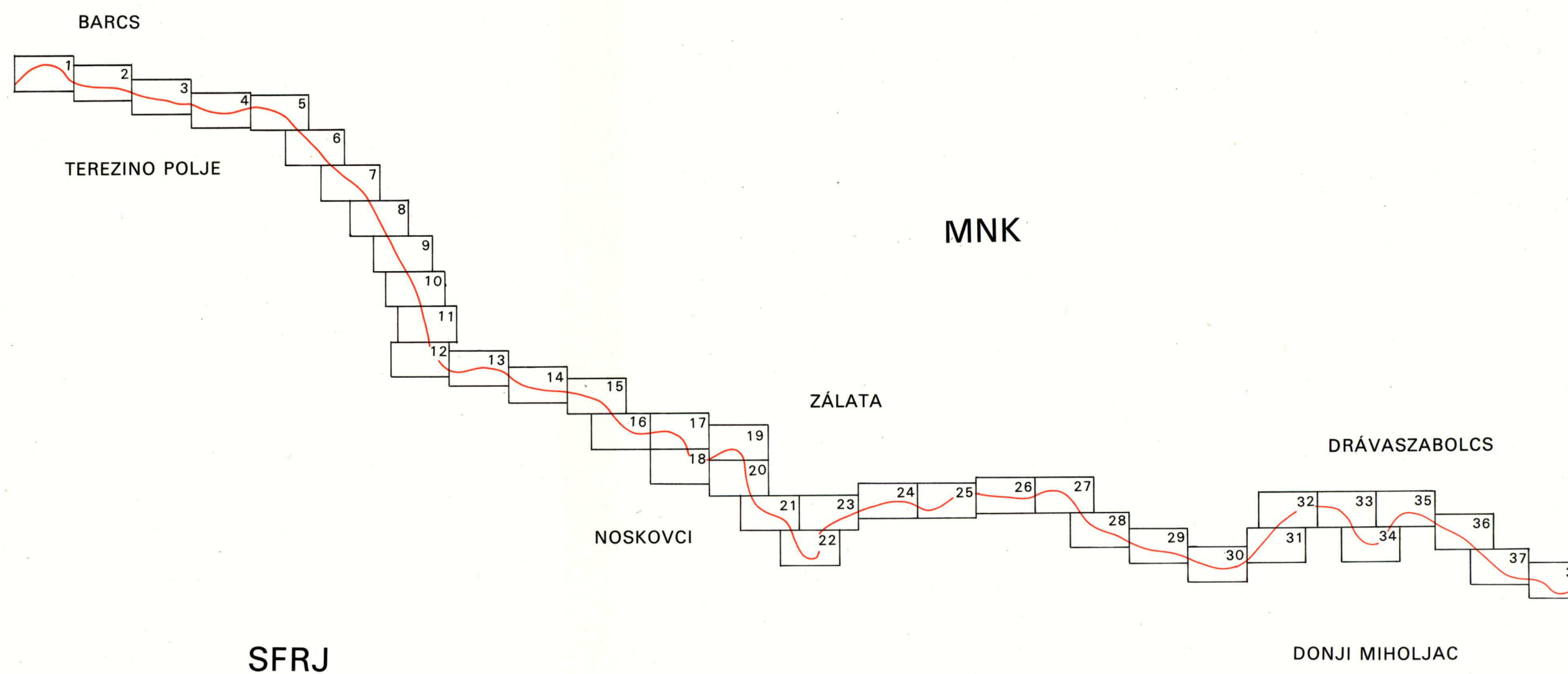
A határtérképek ábrázolása a magyar állami földmérésnél alkalmazott ferde tengelyű konform hengervetületi rendszerben („Déli” henger rendszer) történt. A vetületi középpont földrajzi koordinátái a Bessel ellipszoidon a következők:

B. – 45° 34' 36" 58690
L. – 36° 42' 53" 57330 (Ferrótól keletre)

PREGLEDNA SKICA PLANOVA GRANICE HATÁRTÉRKÉPEK ÁTNÉZETI VÁZLATA

JUGOSLOVENSKO-MÁDARSKA DRŽAVNA GRANICA
JUGOSZLÁV-MAGYAR ÁLLAMHATÁR

GRANIČNI ODEK
HATÁRSZAKASZ **C**



Umnoženo u Beogradu 1978. god.
Sokszorosítva Belgrádban 1978. évben.

RAZMERA
MÉRETARÁNY 1:200 000

KLJUČ USLOVNIH ZNAKOVA EGYEZMÉNYES JELKULCS

JUGOSLOVENSKO—MADARSKA DRŽAVNA GRANICA
JUGOSZLÁV—MAGYAR ÁLLAMHATÁR

Znak Jel	OPIS LEIRÁS	Znak Jel	OPIS LEIRÁS	Znak Jel	OPIS LEIRÁS	Znak Jel	OPIS LEIRÁS	Znak Jel	OPIS LEIRÁS
	Trigonometrijska tačka Háromszögelési pont		Živa ograda - živica Élősövény		Naperi-odbijači a) kameni b) drveni c) betonski Sarkantyú		Rampe Sorompó		Drvored a) gusti b) retki Fasor a) sűrű b) ritka
	Tačka progušćene mreže (nije granična oznaka) A hálózat sűrített pontja (nem határjel)		Ograda, pletena prućem Fonott sövény		Brana a) drvena b) kamena ili betonska c) metalna Duzzasztógát		Putokaz Útelágazási tábla		Usamljeno drvo Egyedülálló fa Jól tájékoztató
	Poligonska tačka (nije granična oznaka) Sokszögpont (nem határjel)		Groblje Temető		Štek za pristajanje čamaca i brodva Stég, csónakok és hajók kikötéséhez		Razni saobraćajni znaci Különböző közlekedési táblák		Grupa drveća Facsoport Jól tájékoztató
	Toranj crkve kao trigonometrijska tačka Templomtorony, mint háromszögelési pont		Raspeće Feszület		Obalna utvrda a) sa oplatom od drveta b) sa kamenim zidom c) sa betonskim zidom d) sa oplatom od betonskih ploča Parterősítés		Propust a) manji b) veći Áteres a) kisebb b) nagyobb		Žburje Bokorsor
	Dimnjak kao trigonometrijska tačka Kémény, mint háromszögelési pont		Usamljeni grob Egyedülálló sír		Obalne linije Partvonalak		Most a) drveni b) kameni ili betonski c) metalni Híd		Močvarno zemljište a) bez trske b) sa trskom Mocsaras terület a) nád nélkül b) náddal
	Tromedjna granična piramida Háromszögletű határjel		Toranj osmatračnica Torony-megfigyelő		Sprud Zátony		Električni vod na drvenim stubovima Villanyvezeték faoszlopon		Jaruga a) sa stalnom vodom b) sa povremenom vodom Vízmosás a) állandó és b) időszakos vízzel
	Granični stub tipa I I. típusú határoszlop		Toranj, nije osmatračnica Torony, nem megfigyelő		Ostrvo Sziget		Električni vod na metalnim ili betonskim stubovima Villanyvezeték fém, vagy betonoszlopon		Odron Partszakadás
	Granični stub tipa II II. típusú határoszlop		Bunker Bunker		Bunar Kút		Trafo-stanica Transzformátor		Humka Halom
	Granični stub tipa III III. típusú határoszlop		Nasip Töltés		Djeram Gémeskút		Razni vodovi (vodovodi, plinovodi, naftovodi, itd.) Különböző vezeték (vízvezeték, gáz- vezeték, olajvezeték, stb.)		Udubljenje Mélyedés
	Granični reper Fémcsap		Šanac-veštački suvi jarak Mesterséges száraz árok		Arterski bunar Ártézi kút		Granica kulture Művelési ág		Initial i broj graničnog stuba tipa I I. típusú határoszlop betűjele és száma
	Granična tabla Határtábla		Veštački usek širi od 5 m Mesterséges bevágás 5 m-nél szélesebb		Bunar sa ručnom pumpom Szivattyús kút		Livada i pašnjak Rét és legelő		Broj prelomne tačka granične linije Határvonal töréspontjának száma
	Prelomna tačka granične linije koja nije obeležena graničnom oznakom a) između parnih gran. stubova b) Ostale tačke: Határjellel nem jelölt határvonal töréspont a) páros határoszlopok között b) a többi		Crpka-pumpa Szivattyú-pumpa		Naftonosne bušotine Olajkút		Vinograd Szőlő		Skraćenice naziva država Rövidített országnév
	Granična linija Határvonal		Izvor Forrás		Vodotoranj Víztorony		Vinograd sa vočkarna Szőlő gyümölcsfákkal		
	Zgrada od tvrdog materijala Épület szilárd anyagból		Vodotok-potok-kanal Vízfolyás-patak-csatorna		Kanal na nasipu Csatorna töltésen		Šuma a) belgorica b) crnogorica Erdő a) lomblevelű b) tűlevelű		
	Šupa, baraka i slično Szin, barakk, stb.		Povremeni vodotok -povremeni potok-kanal Időszakos vízfolyás -időszakos patak, csatorna		Kanal u useku Csatorna bevágásban				
	Ruševine Rom		Ustava Zsilip		Pojski put Talajút				
	Drvena ograda Fakerítés		Vodomer Vizmérce		Automobilski put (sa kilometarskim stubom) Autóút (kilométerkövek)				
	Žičana ograda Drótkerítés		Veštačka kaskada Vízlépcső, zugó						
	Ograda od cigle ili kamena Tégla-kőkerítés		Vodopad Vizesés						
	Gvozdena ograda Vaskerítés								

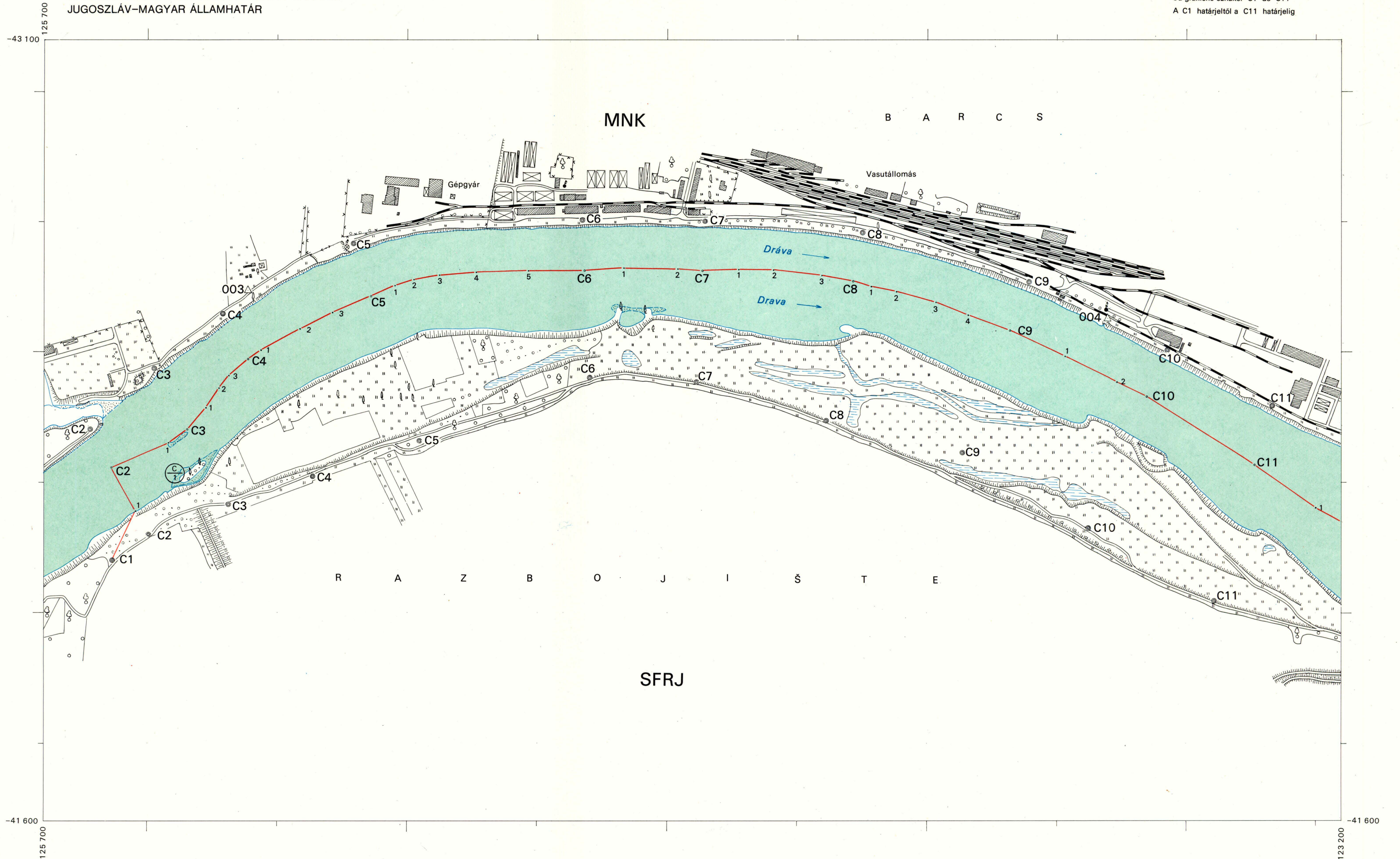
PLAN GRANICE HATÁRTÉRKÉP

Broj plana 1
Térképszám 1

GRANIČNI ODSEK
HATÁRSZAKASZ C

Od granične oznake: C1 do C11
A C1 határijeltől a C11 határijelig

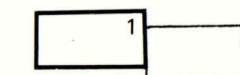
JUGOSLOVENSKO-MADARSKA DRŽAVNA GRANICA
JUGOSZLÁV-MAGYAR ÁLLAMHATÁR



Jugoslovenski izvršilac
geodetskih radova
Potpukovnik
Geod. ing. Vojislav Mitrović
V. Mitrović

Umnoženo u Beogradu 1978. god.
Sokszorosítva Belgrádban 1978. évben

RAZMERA
MÉRETARÁNY 1:5 000



Magyar részről
a geodéziai munkákat végezte
Betelehem Tibor, okl. mérnök
Betelehem Tibor

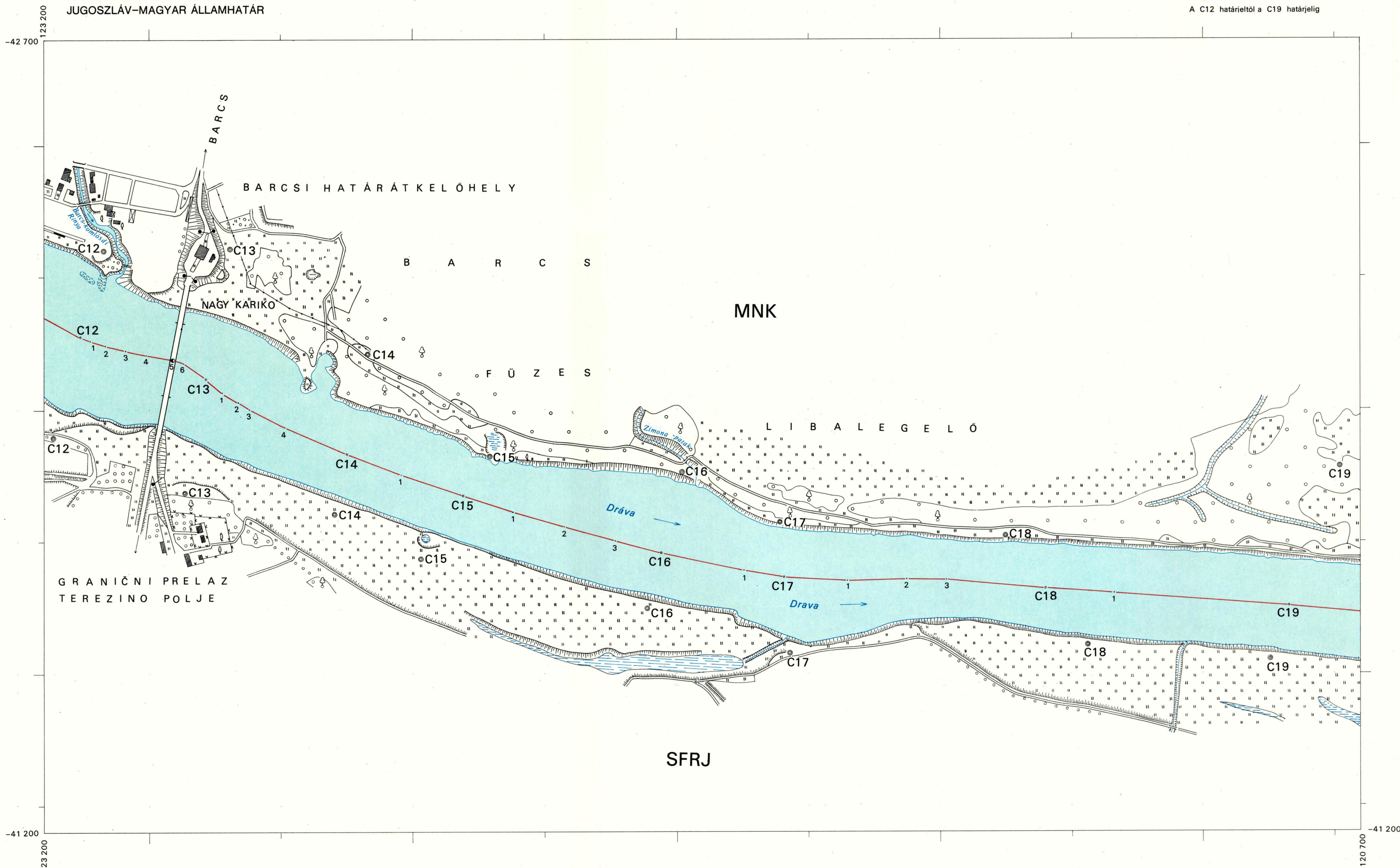
PLAN GRANICE HATÁRTÉRKÉP

Broj plana
Térképszám 2

GRANIČNI ODSEK
HATÁRSZAKASZ C

Od granične oznake: C12 do C19
A C12 határijától a C19 határijéig

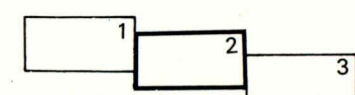
JUGOSLOVENSKO-MADARSKA DRŽAVNA GRANICA
JUGOSZLÁV-MAGYAR ÁLLAMHATÁR



Jugoslovenski izvršilac
geodetskih radova
Potpukovnik
Geod. ing. Vojislav Mitrović
V. Mitrović

Umnoženo u Beogradu 1978. god.
Sokszorosítva Belgrádban 1978. évben

RAZMERA
MÉRÉ TARÁNY 1:5 000



Magyar részről
a geodéziai munkákat végezte
Bételehem Tibor, okl. mérnök
Bételehem Tibor

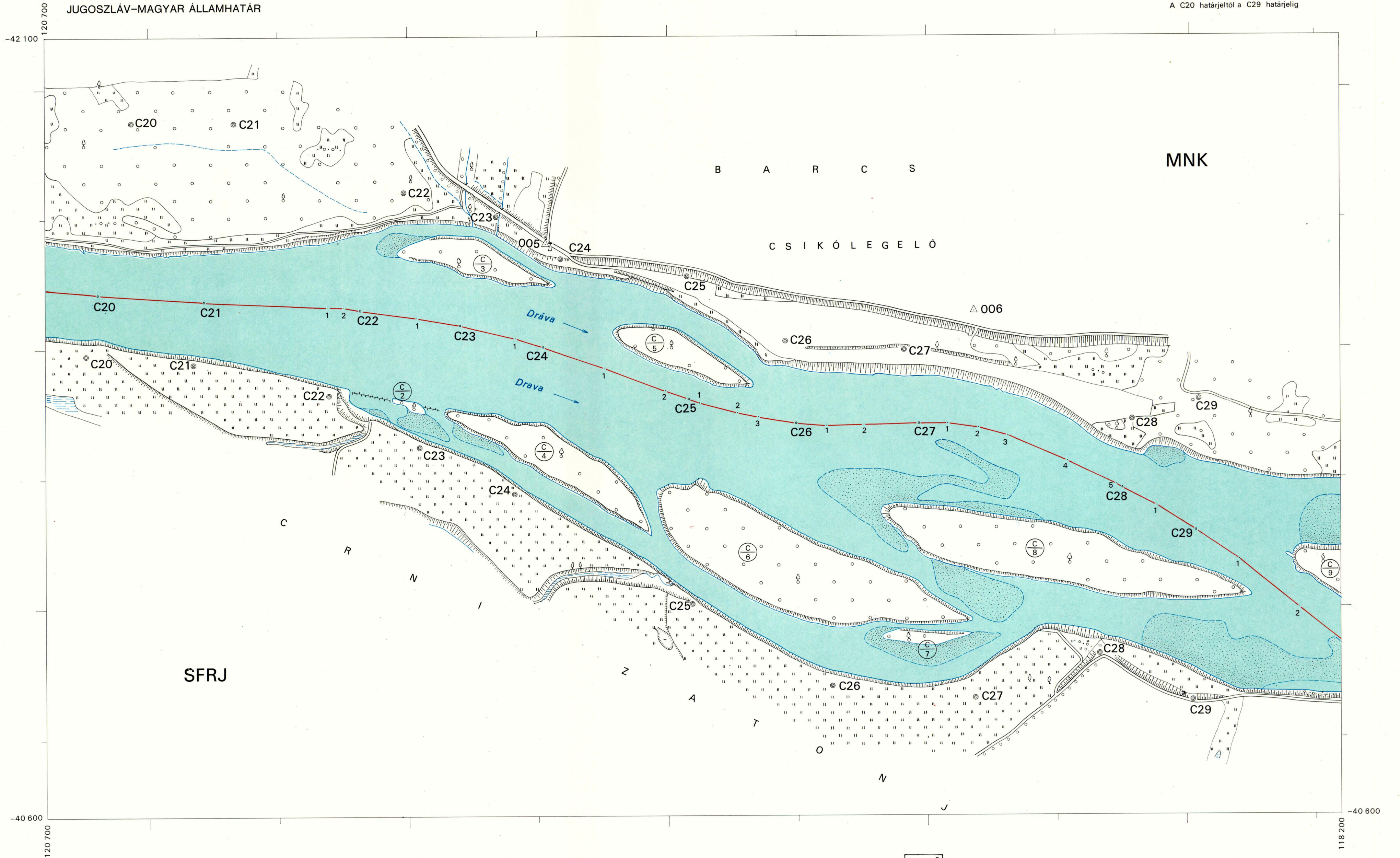
PLAN GRANICE HATÁRTÉRKÉP

Broj plana 3
Térképszám 3

GRANIČNI ODSEK C
HATÁRSZAKASZ

Od granične oznake: C20 do C29
A C20 határjelöltől a C29 határjelig

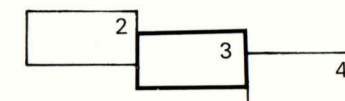
JUGOSLOVENSKO-MADARSKA DRŽAVNA GRANICA
JUGOSZLÁV-MAGYAR ÁLLAMHATÁR



Jugoslovenski izvršilac
geodetskih radova
Potpukovnik
Geod. ing. Vojislav Mitrović
V. Mitrović

Umnoženo u Beogradu 1978. god.
Sokszorosítva Belgrádban 1978. évben

RAZMERA
MÉRLETARÁNY 1:5 000



Magyar részről
a geodéziai munkákat végezte
Betelehem Tibor, okl. mérnök
Betelehem Tibor

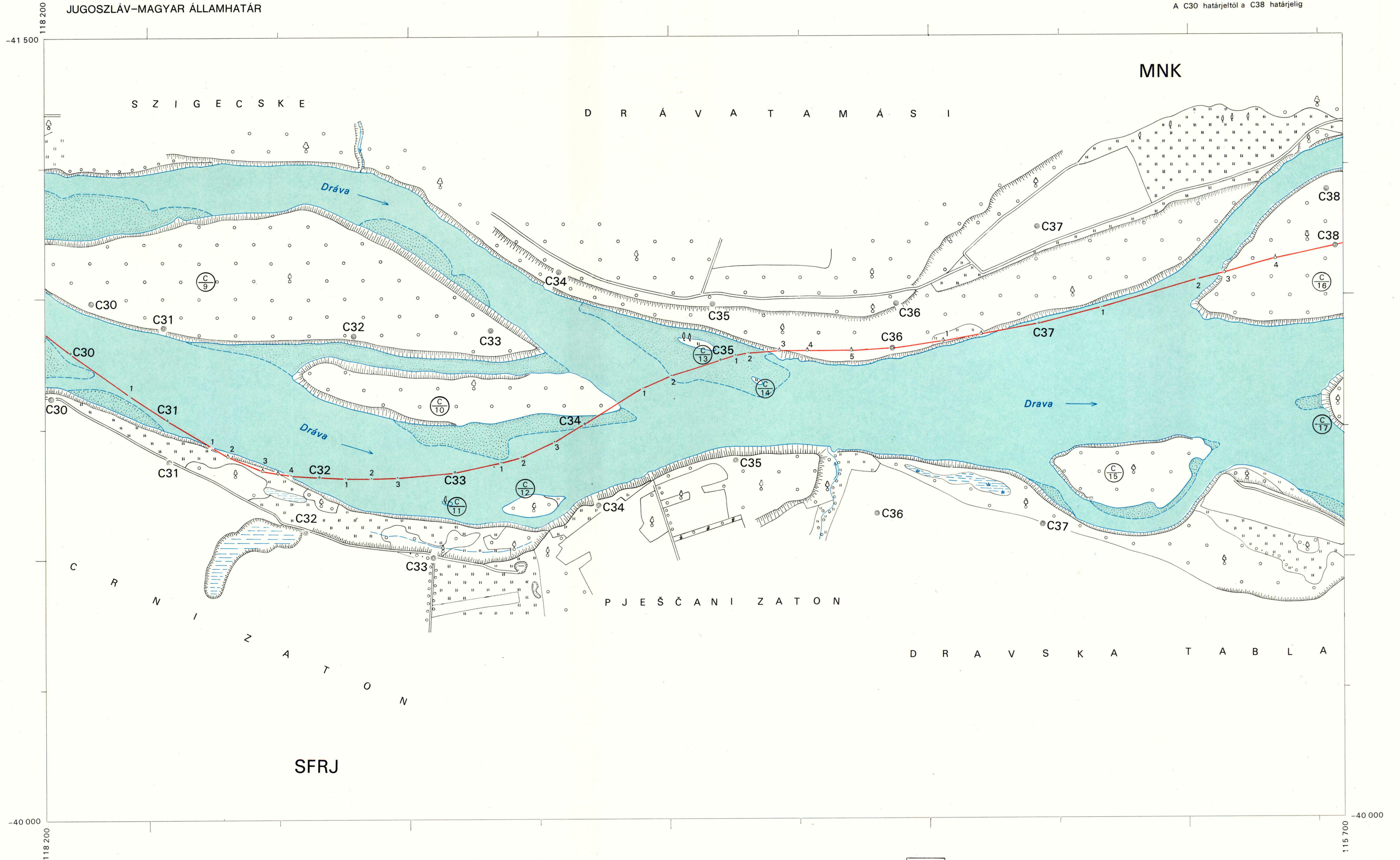
PLAN GRANICE HATÁRTÉRKÉP

Broj plana
Térképszám 4

GRANIČNI ODSEK
HATÁRSZAKASZ C

Od granične oznake: C30 do C38
A C30 határjeltől a C38 határjelig

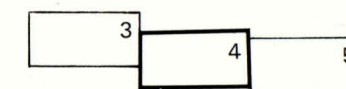
JUGOSLOVENSKO-MADARSKA DRŽAVNA GRANICA
JUGOSZLÁV-MAGYAR ÁLLAMHATÁR



Jugoslovenski izvršilac
geodetskih radova
Potpukovnik
Geod. ing. Vojislav Mitrović
V. Mitrović

Umnoženo u Beogradu 1978. god.
Sokszorosítva Belgrádban 1978. évben

RAZMERA
MÉRLETARÁNY 1:5 000



Magyar részről
a geodéziai munkákat végezte
Betelehem Tibor, okl. mérnök
Betelehem Tibor

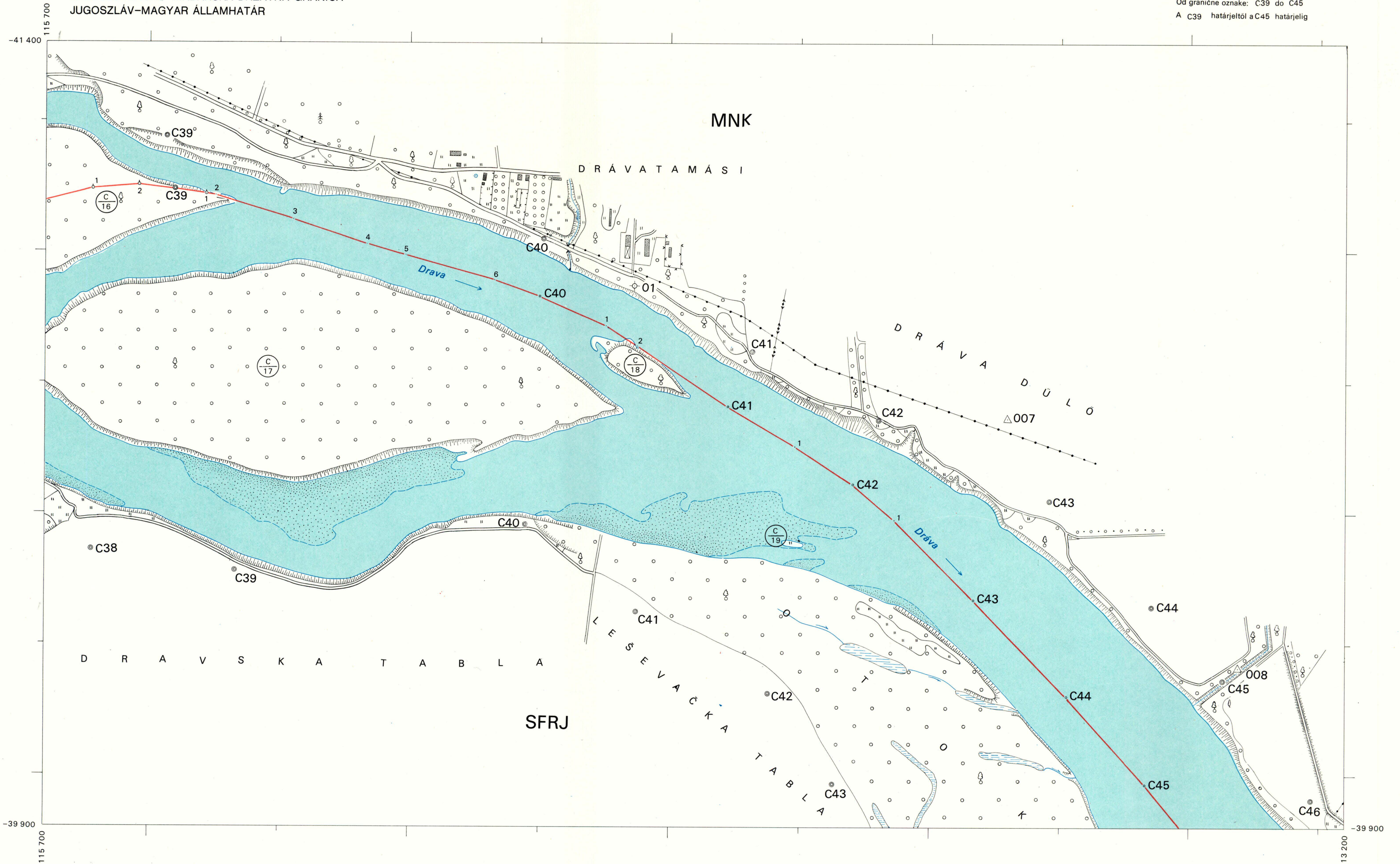
PLAN GRANICE HATÁRTÉRKÉP

Broj plana
Térképszám 5

GRANIČNI ODSEK
HATÁRSZAKASZ C

Od granične oznake: C39 do C45
A C39 határjelről a C45 határijelig

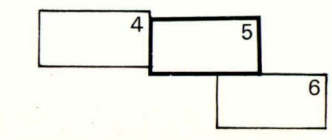
JUGOSLOVENSKO-MADARSKA DRŽAVNA GRANICA
JUGOSZLÁV-MAGYAR ÁLLAMHATÁR



Jugoslovenski izvršilac
geodetskih radova
Potpukovnik
Geod. ing. Vojislav Mitrović
V. Mitrović

Umnoženo u Beogradu 1978. god.
Sokszorosítva Belgrádban 1978. évben

RAZMERA
MÉRETARÁNY 1:5 000



Magyar részről
a geodéziai munkákat végezte
Betelehem Tibor, okl. mérnök
Betelehem Tibor

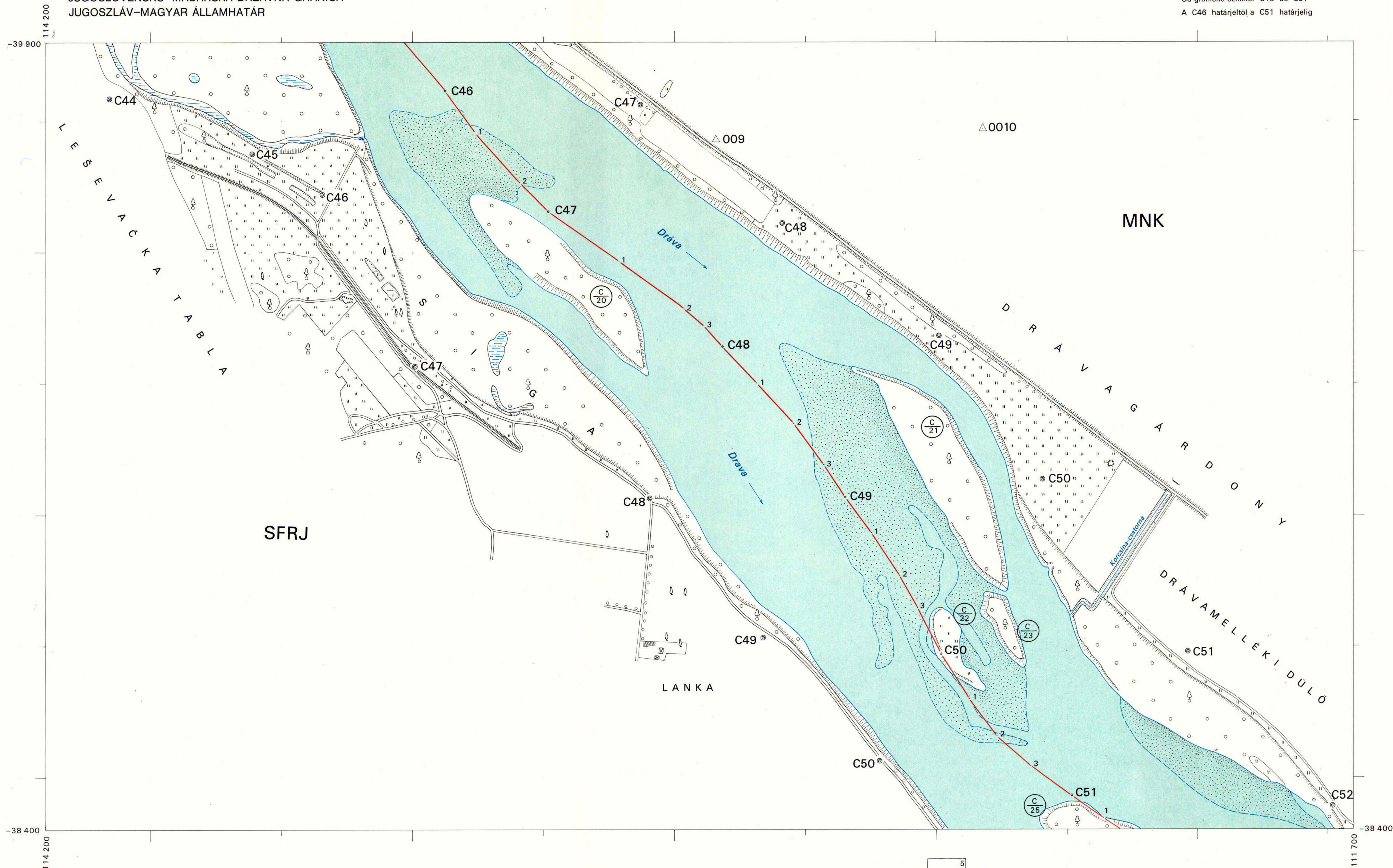
PLAN GRANICE HATÁRTÉRKÉP

Broj plana 6
Térképszám

GRANIČNI ODSEK C
HATÁRSZAKASZ

Od granične oznake: C46 do C51
A C46 határijeltől a C51 határijelig

JUGOSLOVENSKO-MADARSKA DRŽAVNA GRANICA
JUGOSZLÁV-MAGYAR ÁLLAMHATÁR



Jugoslovenski izvršilac
geodetskih radova
Potpukovnik
Geod. ing. Vojislav Mitrović
V. Mitrović

Uмноženo u Beogradu 1978. god.
Sokszorosítva Belgrádban 1978. évben

RAZMERA
MÉRÉ TARÁNY 1:5 000

Magyar részről
a geodéziai munkákat végezte
Betelehem Tibor, okl. mérnök
Betelehem Tibor

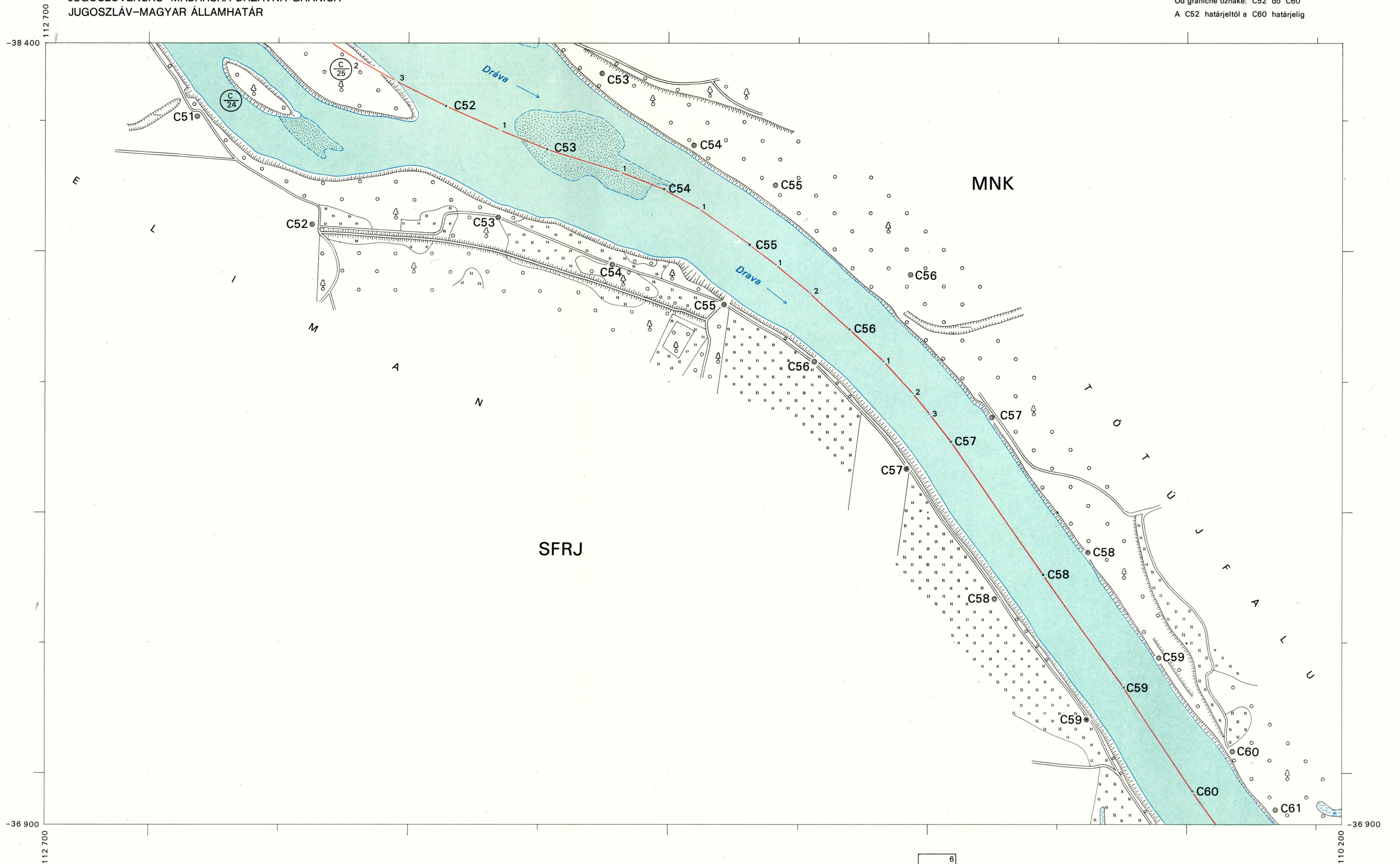
PLAN GRANICE HATÁRTÉRKÉP

Broj plana
Térképszám 7

GRANIČNI ODSEK C
HATÁRSZAKASZ C

Od granične oznake: C52 do C60
A C52 határjeltől a C60 határjelig

JUGOSLOVENSKO-MADARSKA DRŽAVNA GRANICA
JUGOSZLÁV-MAGYAR ÁLLAMHATÁR



Jugoslovenski izvršilac
geodetskih radova
Potpukovnik
Geod. ing. Vojislav Mitrović
V. Mitrović

Umnoženo u Beogradu 1978. god.
Sokszorosítva Belgrádban 1978. évben

RAZMERA
MÉRETARÁNY 1:5 000

Magyar részről
a geodéziai munkákat végezte
Betlehem Tibor, okl. mérnök
Betlehem Tibor

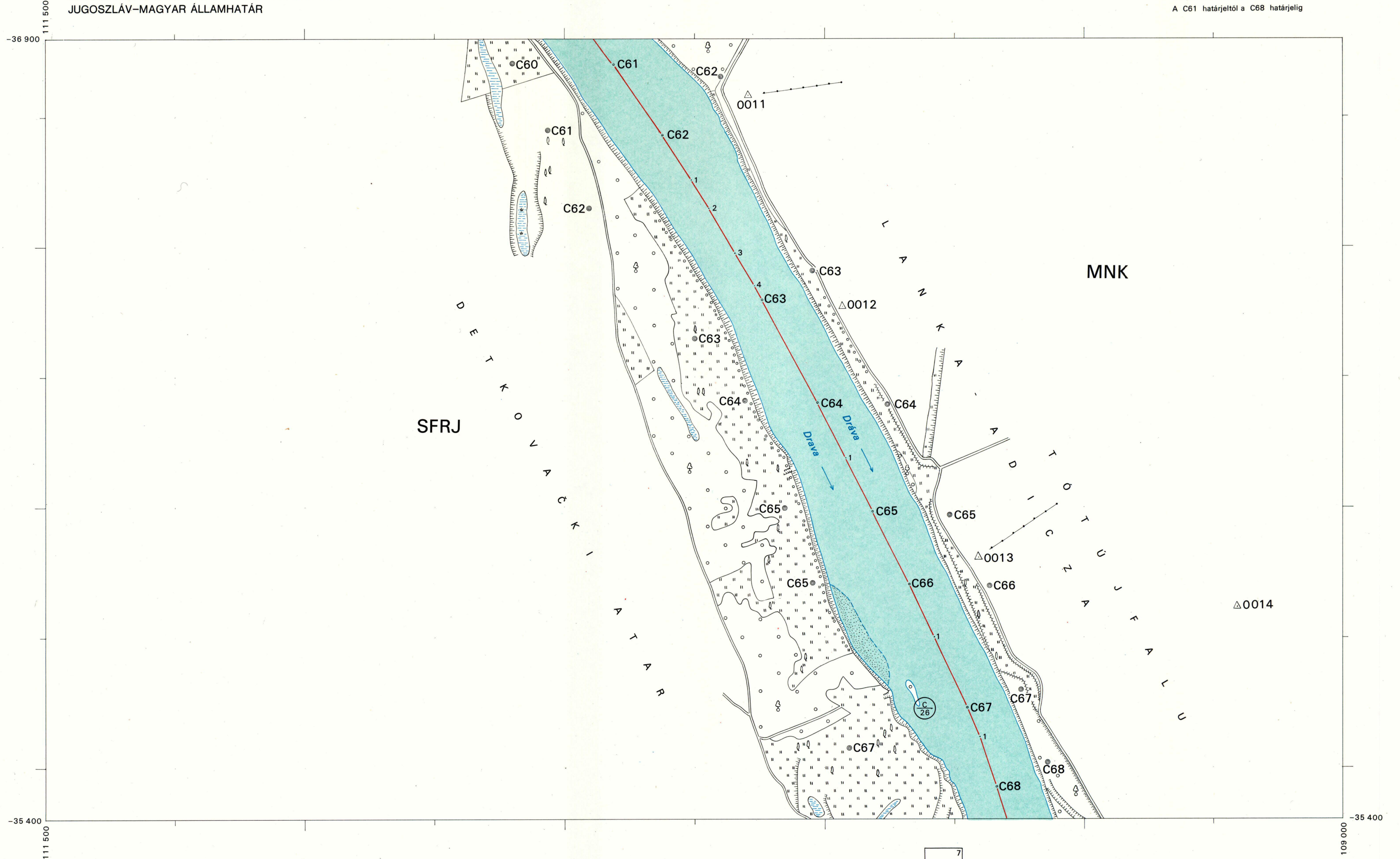
PLAN GRANICE HATÁRTÉRKÉP

Broj plana 8
Térképszám 8

GRANIČNI ODSEK C
HATÁRSZAKASZ C

Od granične oznake: C61 do C68
A C61 határjeltől a C68 határjelig

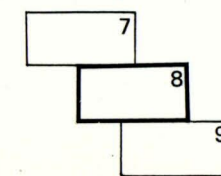
JUGOSLOVENSKO-MADARSKA DRŽAVNA GRANICA
JUGOSZLÁV-MAGYAR ÁLLAMHATÁR



Jugoslovenski izvršilac
geodetskih radova
Potpukovnik
Geod. ing. Vojislav Mitrović
V. Mitrović

Umnoženo u Beogradu 1978. god.
Sokszorosítva Belgrádban 1978. évben

RAZMERA
MÉRÉTERÁNY 1:5 000



Magyar részről
a geodéziai munkákat végezte
Betelehem Tibor, okl. mérnök
Betelehem Tibor

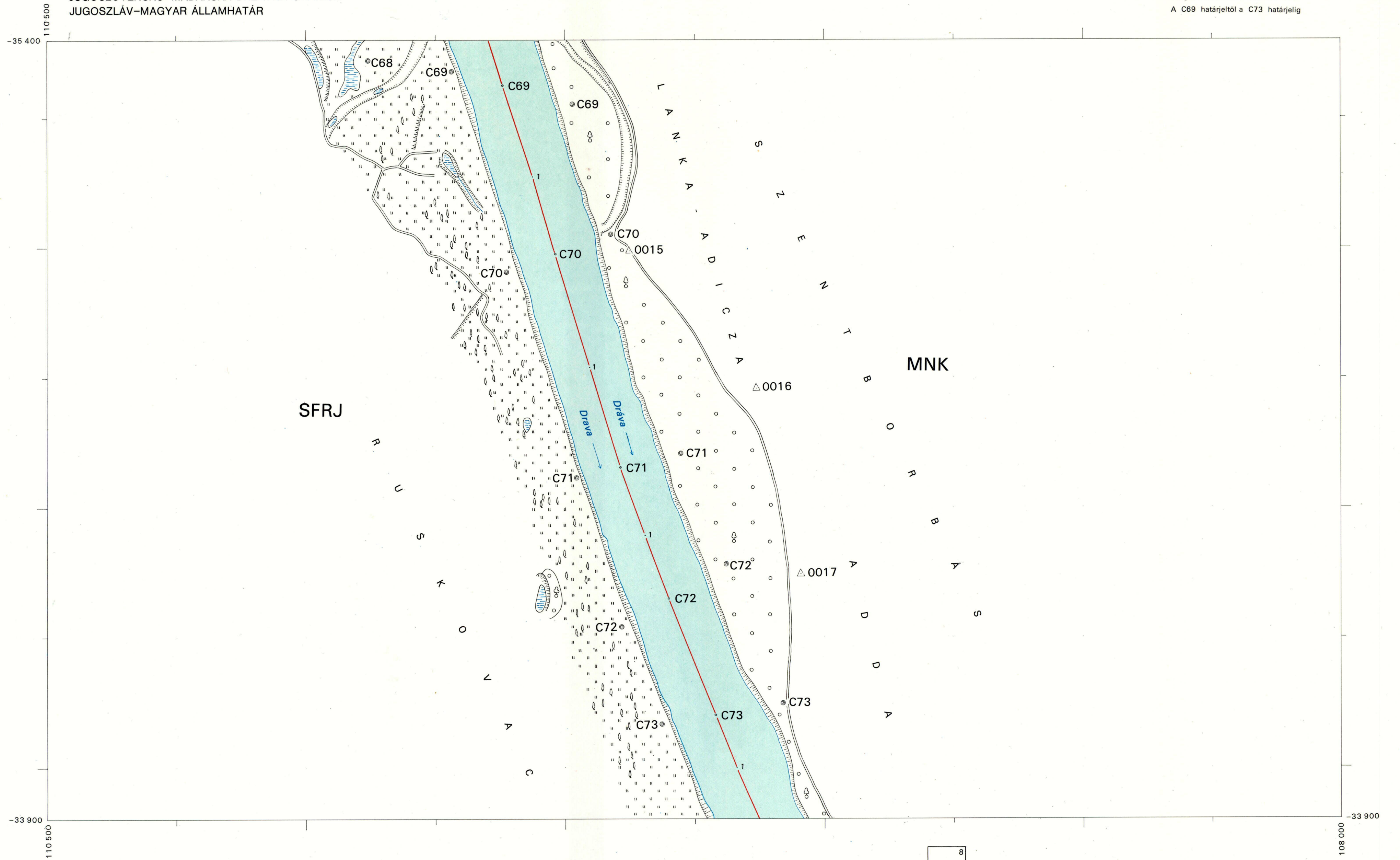
PLAN GRANICE HATÁRTÉRKÉP

Broj plana
Térképszám 9

GRANIČNI ODSEK
HATÁRSZAKASZ C

Od granične oznake: C69 do C73
A C69 határjeltől a C73 határjelig

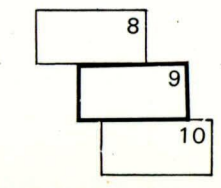
JUGOSLOVENSKO-MADARSKA DRŽAVNA GRANICA
JUGOSZLÁV-MAGYAR ÁLLAMHATÁR



Jugoslovenski izvršilac
geodetskih radova
Potpukovnik
Geod. ing. Vojislav Mitrović
V. Mitrović

Umnoženo u Beogradu 1978. god.
Sokszorosítva Belgrádban 1978. évben

RAZMERA
MÉRÉ TARÁNY 1:5 000



Magyar részről
a geodéziai munkákat végezte
Bettlehem Tibor, okl. mérnök
Bettlehem Tibor

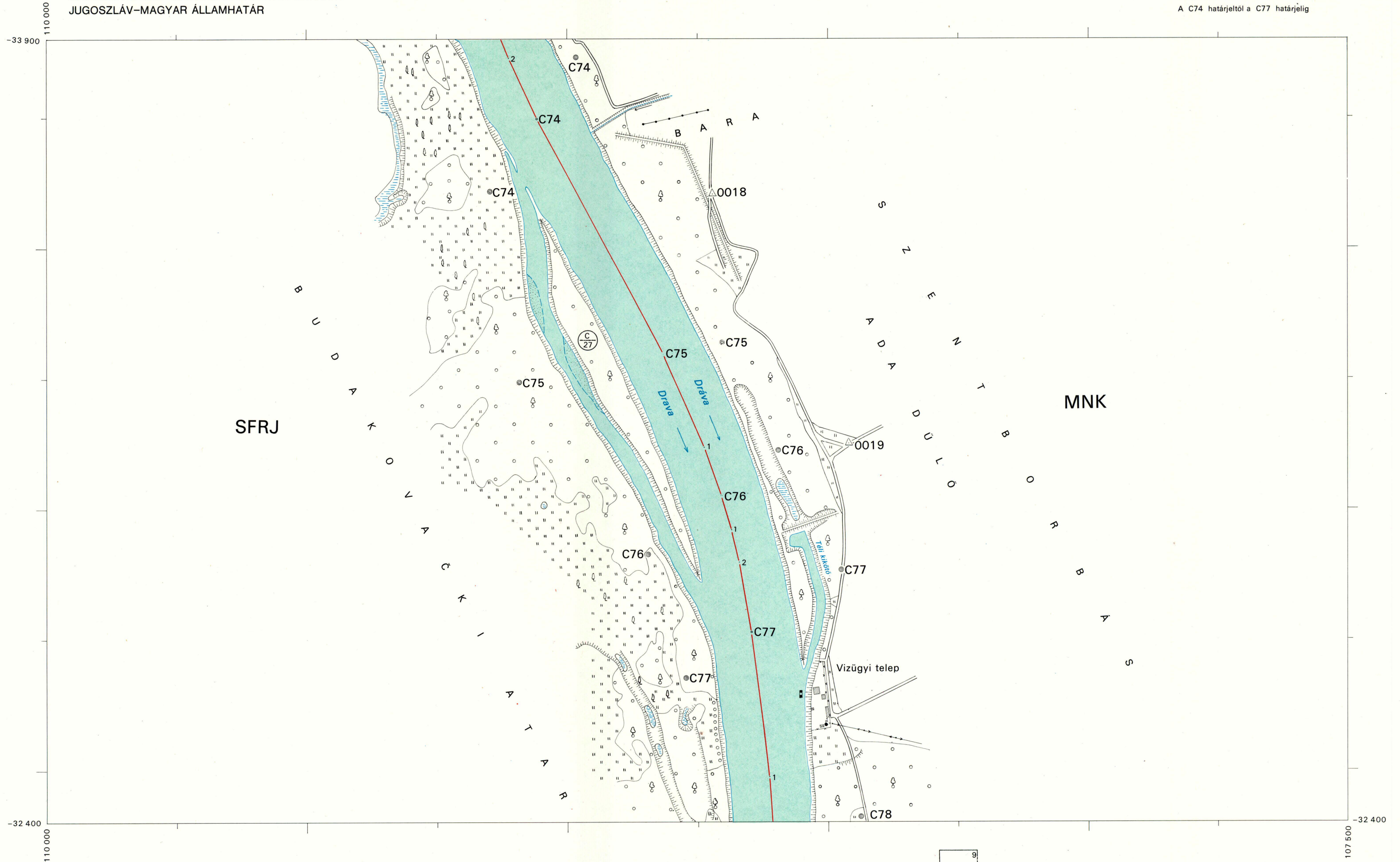
PLAN GRANICE HATÁRTÉRKÉP

Broj plana
Térképszám 10

GRANIČNI ODSEK C
HATÁRSZAKASZ C

Od granične oznake: C74 do C77
A C74 határjelétől a C77 határjelig

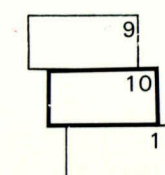
JUGOSLOVENSKO-MAĐARSKA DRŽAVNA GRANICA
JUGOSZLÁV-MAGYAR ÁLLAMHATÁR



Jugoslovenski izvršilac
geodetskih radova
Potpukovnik
Geod. ing. Vojislav Mitrović
V. Mitrović

Umnoženo u Beogradu 1978. god.
Sokszorosítva Belgrádban 1978. évben

RAZMERA
MÉRÉ TARÁNY 1:5 000



Magyar részről
a geodéziai munkákat végezte
Betelehem Tibor, okl. mérnök
Betelehem Tibor

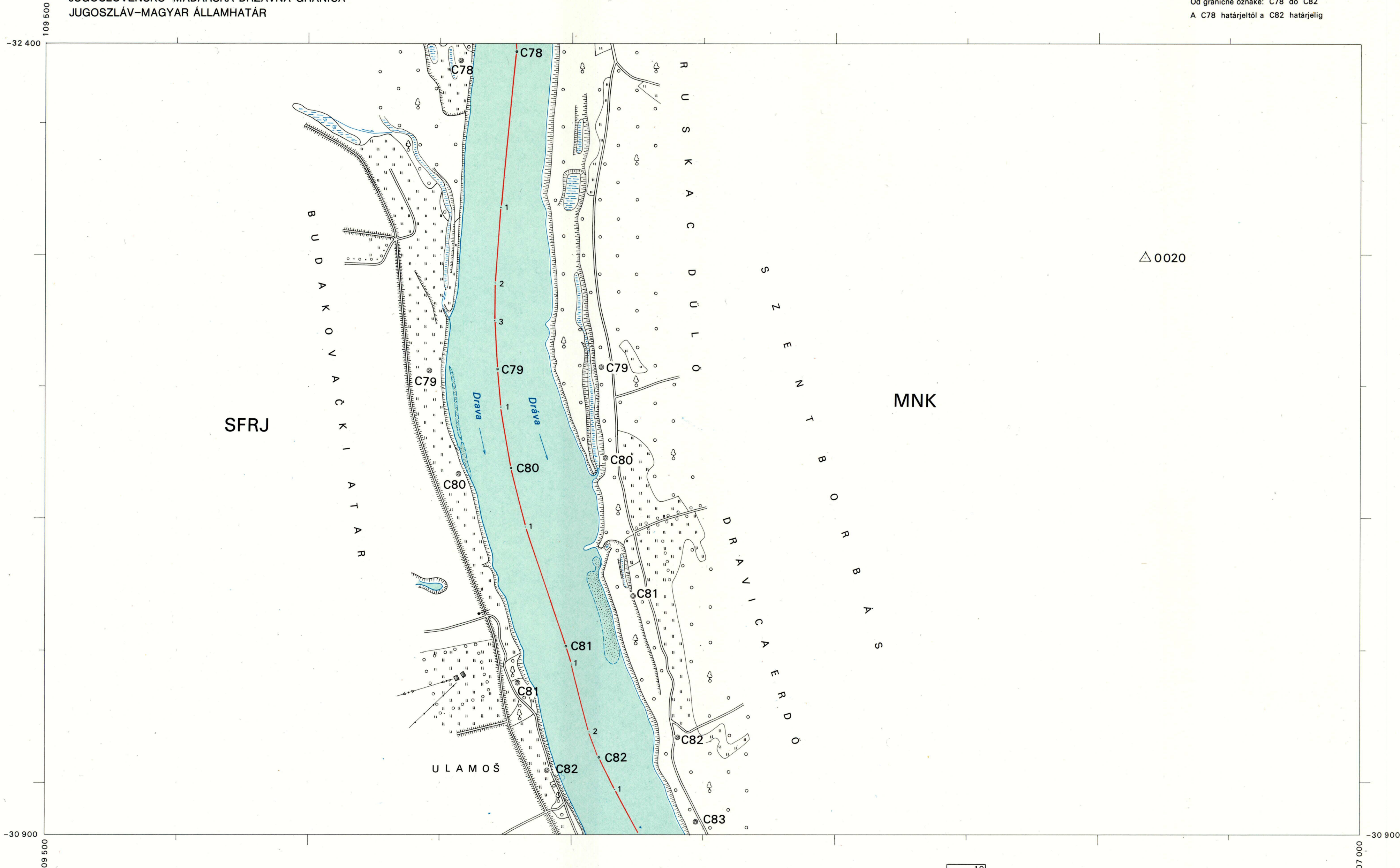
PLAN GRANICE HATÁRTÉRKÉP

Broj plana
Térképszám 11

GRANIČNI ODSEK
HATÁRSZAKASZ C

Od granične oznake: C78 do C82
A C78 határjeltől a C82 határjelig

JUGOSLOVENSKO-MADARSKA DRŽAVNA GRANICA
JUGOSZLÁV-MAGYAR ÁLLAMHATÁR



Jugoslovenski izvršilac
geodetskih radova
Potpukovnik
Geod. ing. Vojislav Mitrović
V. Mitrović

Umnoženo u Beogradu 1978. god.
Sokszorosítva Belgrádban 1978. évben

RAZMERA
MÉRETARÁNY 1:5 000

10
11
12

Magyar részről
a geodéziai munkákat végezte
Bettlehem Tibor, okl. mérnök
Bettlehem Tibor

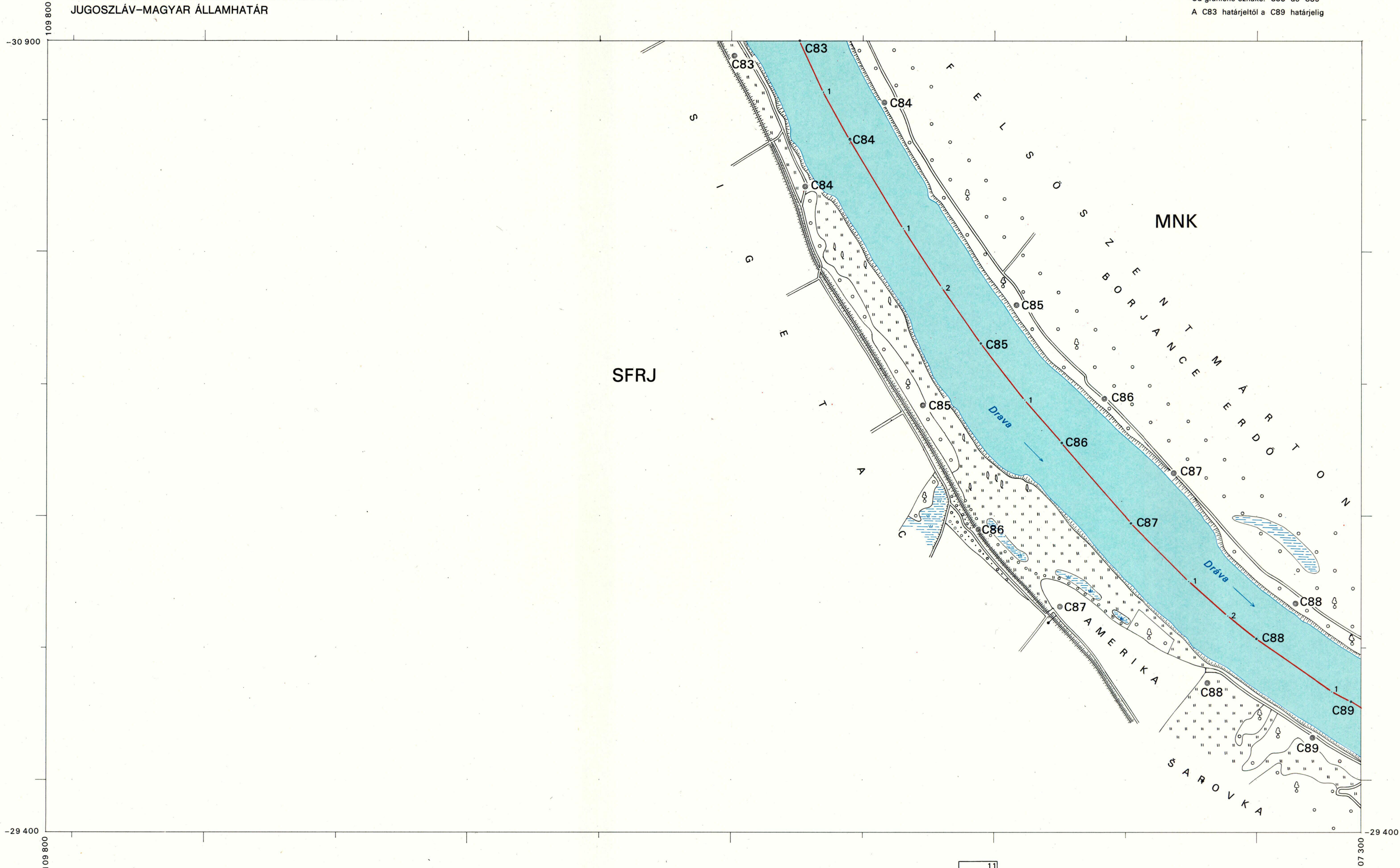
PLAN GRANICE HATÁRTÉRKÉP

Broj plana
Térképszám 12

GRANIČNI ODSEK
HATÁRSZAKASZ C

Od granične oznake: C83 do C89
A C83 határjeltől a C89 határjelig

JUGOSLOVENSKO-MADARSKA DRŽAVNA GRANICA
JUGOSZLÁV-MAGYAR ÁLLAMHATÁR



SFRJ

MNK

Drava

Drava

SAROVKA

AMERIKA

BORJANCE MÉRŐTŐ

Jugoslovenski izvršilac
geodetskih radova
Potpukovnik
Geod. ing. Vojislav Mitrović
V. Mitrović

Umnoženo u Beogradu 1978. god.
Sokszorosítva Belgrádban 1978. évben

RAZMERA
MÉRETARÁNY 1:5 000

11
12
13

Magyar részről
a geodéziai munkákat végezte
Bettlehem Tibor, okl. mérnök
Bettlehem Tibor

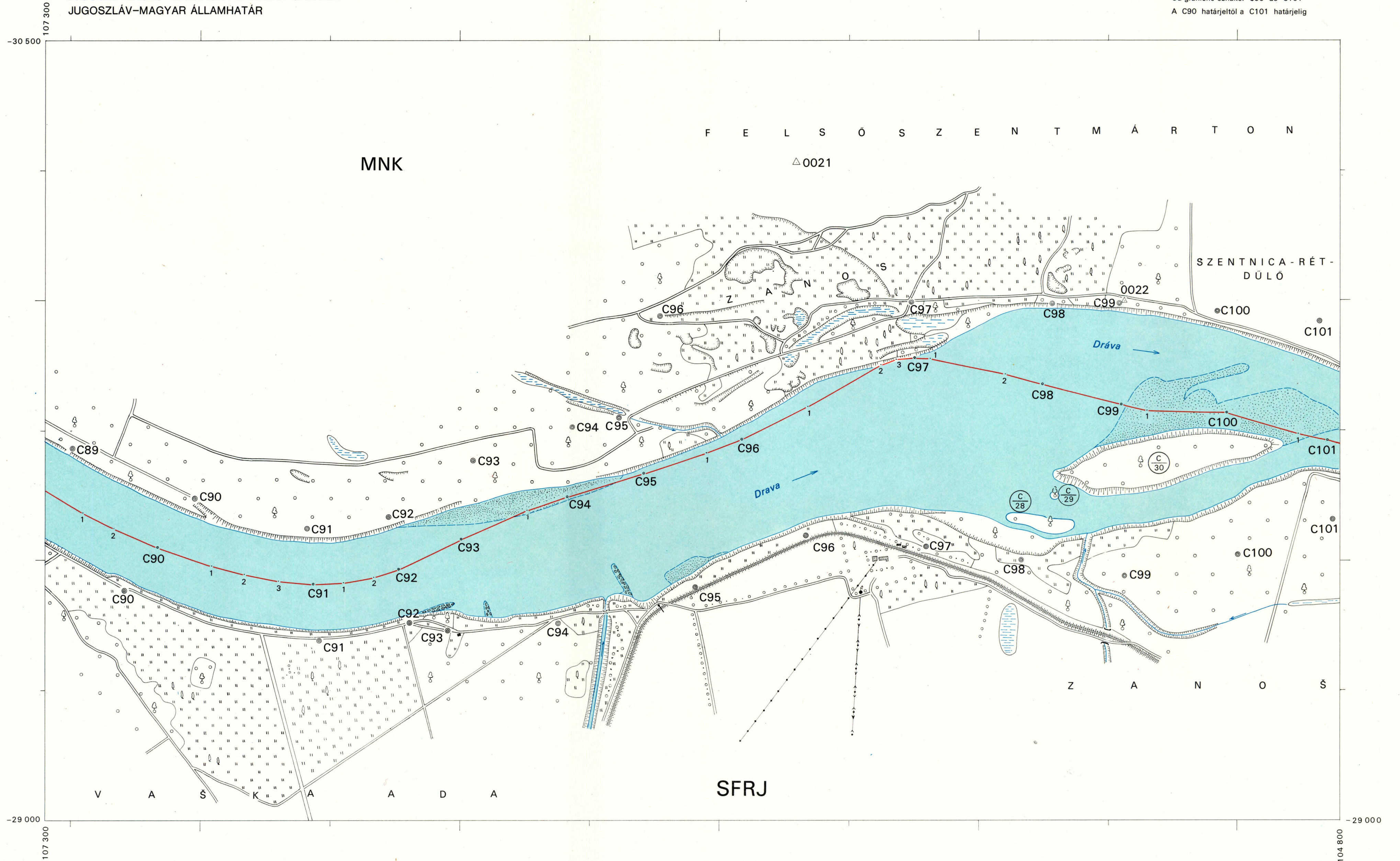
PLAN GRANICE HATÁRTÉRKÉP

Broj plana
Térképszám 13

GRANIČNI ODSEK
HATÁRSZAKASZ C

Od granične oznake: C90 do C101
A C90 határjeltől a C101 határjelig

JUGOSLOVENSKO-MADARSKA DRŽAVNA GRANICA
JUGOSZLÁV-MAGYAR ÁLLAMHATÁR



Jugoslovenski izvršilac
geodetskih radova
Potpukovnik
Geod. ing. Vojislav Mitrović
V. Mitrović

Umnoženo u Beogradu 1978. god.
Sokszorosítva Belgrádban 1978. évben

RAZMERA
MÉRÉ TARÁNY 1:5 000

12 13 14

Magyar részről
a geodéziai munkákat végezte
Betlehem Tibor, okl. mérnök
Betlehem Tibor

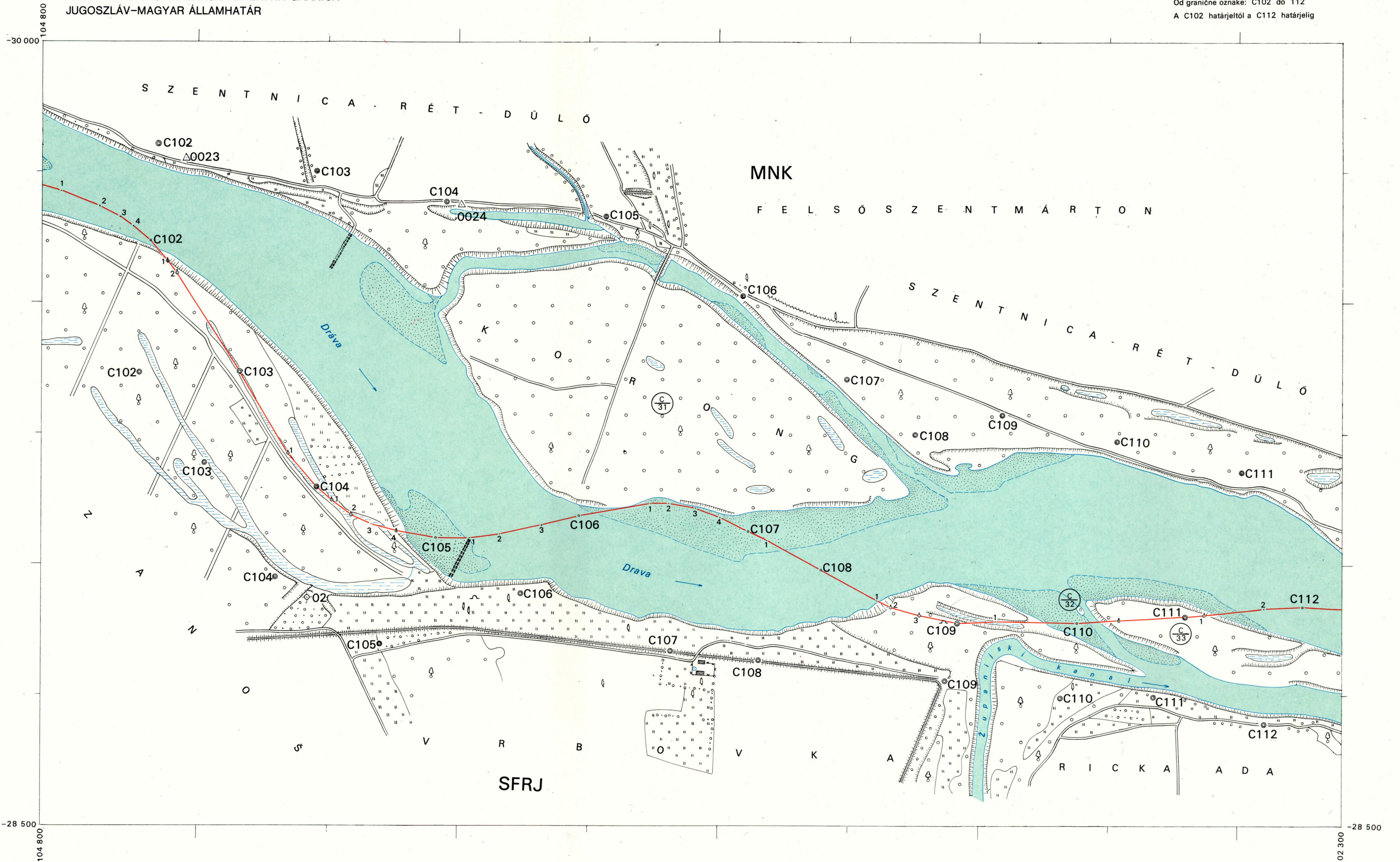
PLAN GRANICE HATÁRTÉRKÉP

Broj plana
Térképszám 14

GRANIČNI ODSEK
HATÁRSZAKASZ C

Od granične oznake: C102 do 112
A C102 határjelétől a C112 határjeléig

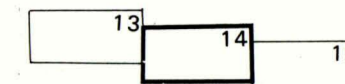
JUGOSLOVENSKO-MADARSKA DRŽAVNA GRANICA
JUGOSZLÁV-MAGYAR ÁLLAMHATÁR



Jugoslovenski izvršilac
geodetskih radova
Potpukovnik
Geod. ing. Vojislav Mitrović
V. Mitrović

Uмноženo u Beogradu 1978. god.
Sokszorosítva Belgrádban 1978. évben

RAZMERA
MÉRÉ TARÁNY 1:5 000



Magyar részről
a geodéziai munkákat végezte
Bettehem Tibor, okl. mérnök
Bettehem Tibor

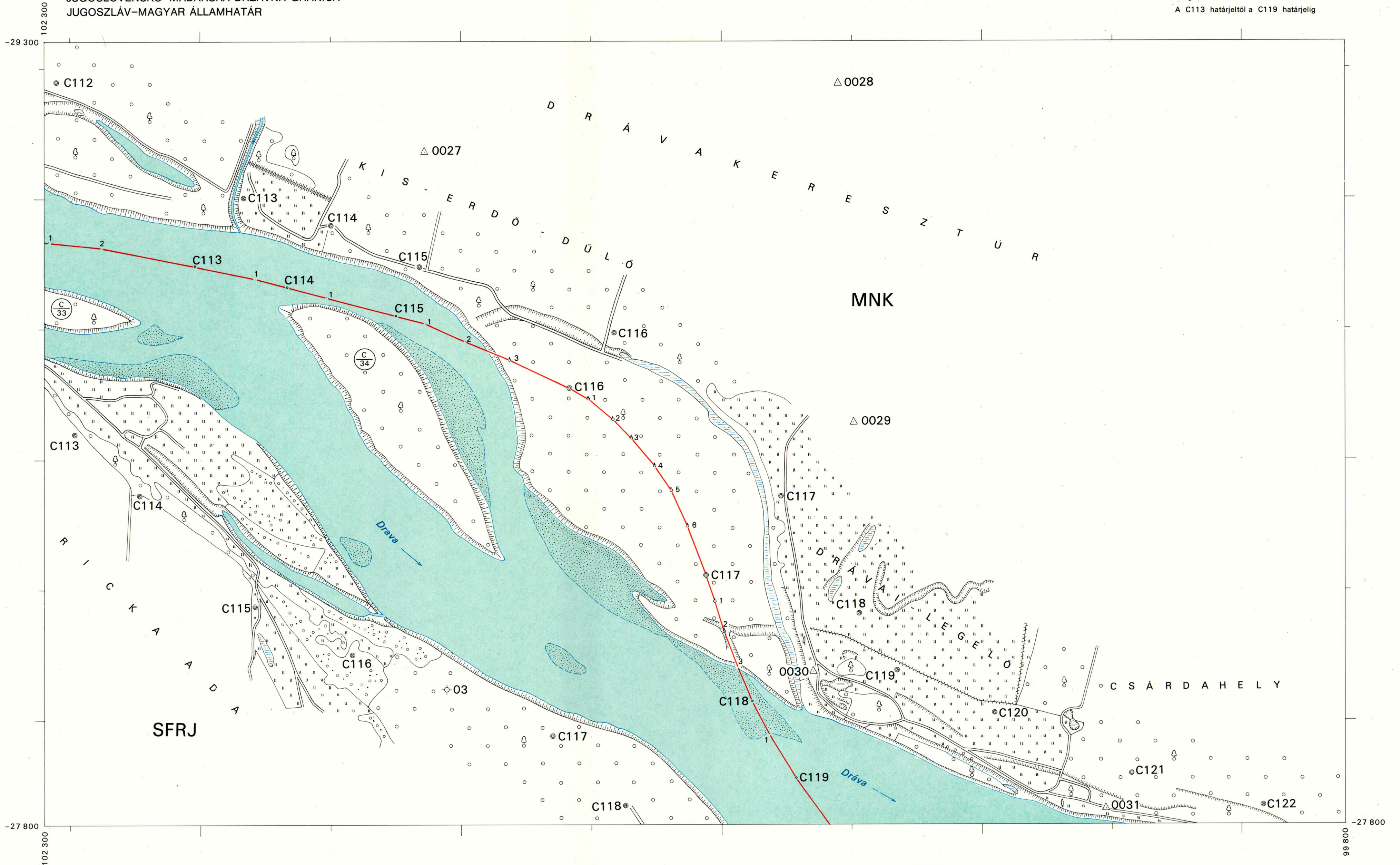
PLAN GRANICE HATÁRTÉRKÉP

Broj plana 15
Térképszám

GRANIČNI ODSEK C
HATÁRSZAKASZ C

Od granične oznake: C113 do C119
A C113 határjelétől a C119 határjeléig

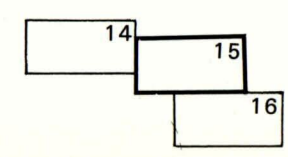
JUGOSLOVENSKO-MADARSKA DRŽAVNA GRANICA
JUGOSZLÁV-MAGYAR ÁLLAMHATÁR



Jugoslovenski izvršilac
geodetskih radova
Potpukovnik
Geod. ing. Vojislav Mitrović
V. Mitrović

Umnoženo u Beogradu 1978. god.
Sokszorosítva Belgrádban 1978. évben

RAZMERA
MÉRETARÁNY 1:5 000



Magyar részről
a geodéziai munkákat végezte
Bettlehem Tibor, okl. mérnök
Bettlehem Tibor

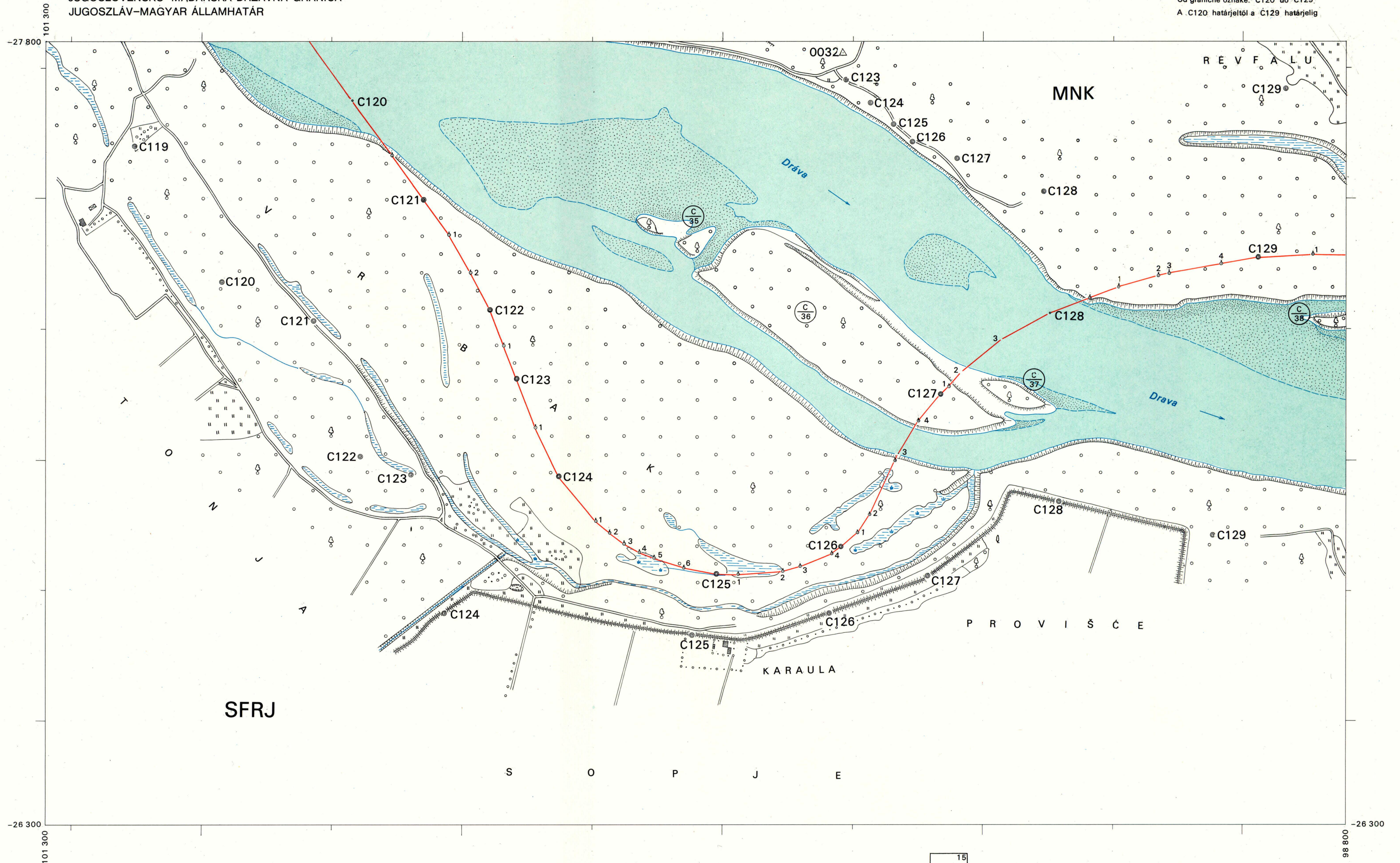
PLAN GRANICE HATÁRTÉRKÉP

Broj plana
Térképszám 16

GRANIČNI ODSEK
HATÁRSZAKASZ C

Od granične oznake: C120 do C129.
A C120 határjeltől a C129 határjelig

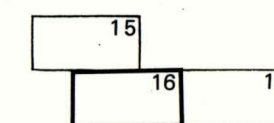
JUGOSLOVENSKO-MADARSKA DRŽAVNA GRANICA
JUGOSZLÁV-MAGYAR ÁLLAMHATÁR



Jugoslovenski izvršilac
geodetskih radova
Potpukovnik
Geod. ing. Vojislav Mitrović
V. Mitrović

Umnoženo u Beogradu 1978. god.
Sokszorosítva Belgrádban 1978. évben

RAZMERA
MERETARÁNY 1:5 000



Magyar részről
a geodéziai munkákat végezte
Betlehem Tibor, okl. mérnök
Betlehem Tibor

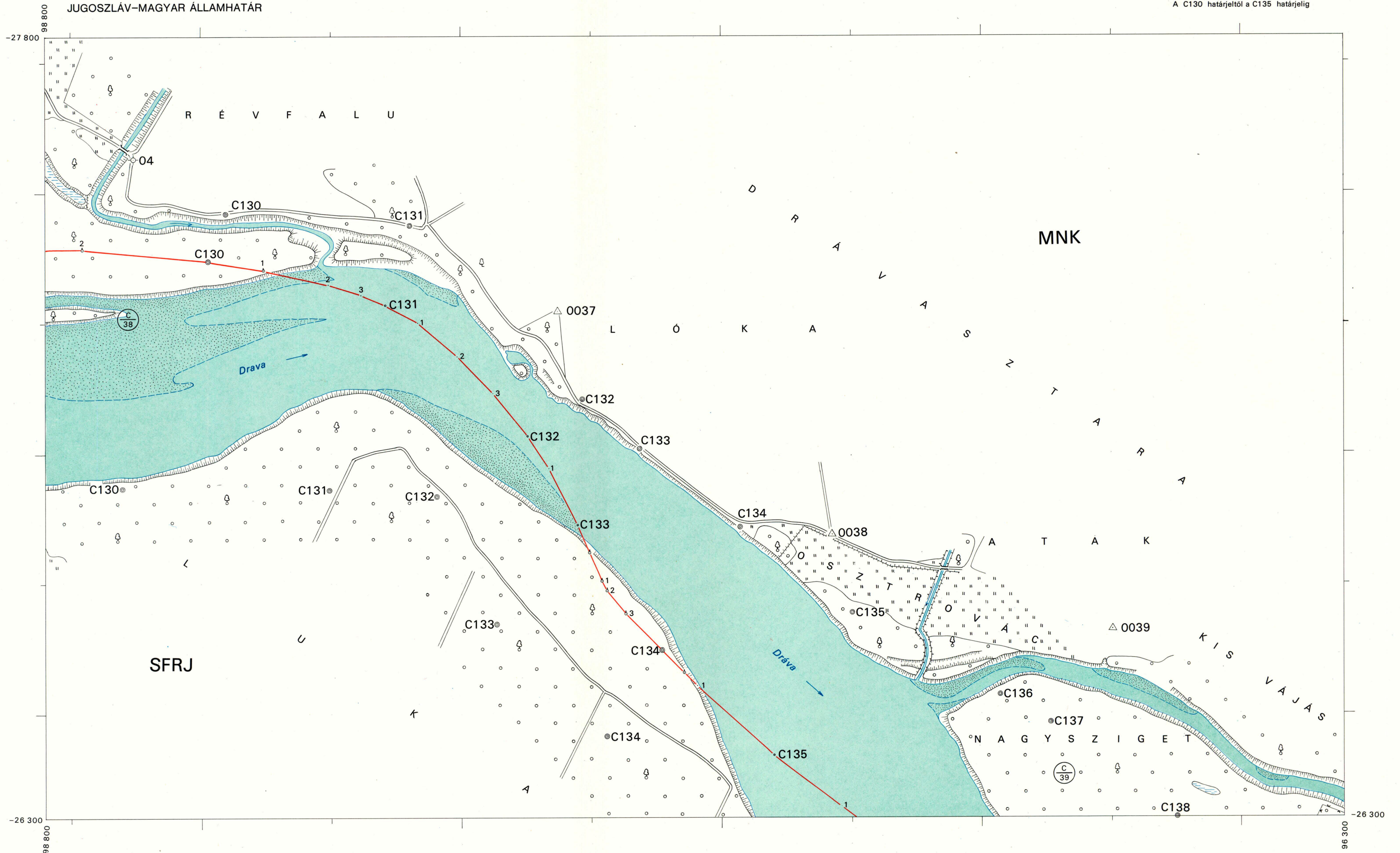
PLAN GRANICE HATÁRTÉRKÉP

Broj plana
Térképszám 17

GRANIČNI ODSEK
HATÁRSZAKASZ C

Od granične oznake: C130 do C135
A C130 határjelétől a C135 határjeléig

JUGOSLOVENSKO-MADARSKA DRŽAVNA GRANICA
JUGOSZLÁV-MAGYAR ÁLLAMHATÁR



Jugoslovenski izvršilac
geodetskih radova
Potpukovnik
Geod. ing. Vojislav Mitrović
V. Mitrović

Umnoženo u Beogradu 1978. god.
Sokszorosítva Belgrádban 1978. évben

RAZMERA
MÉRETARÁNY 1:5 000

16	17	19
	18	

Magyar részről
a geodéziai munkákat végezte
Bettehem Tibor, okl. mérnök
Bettehem Tibor

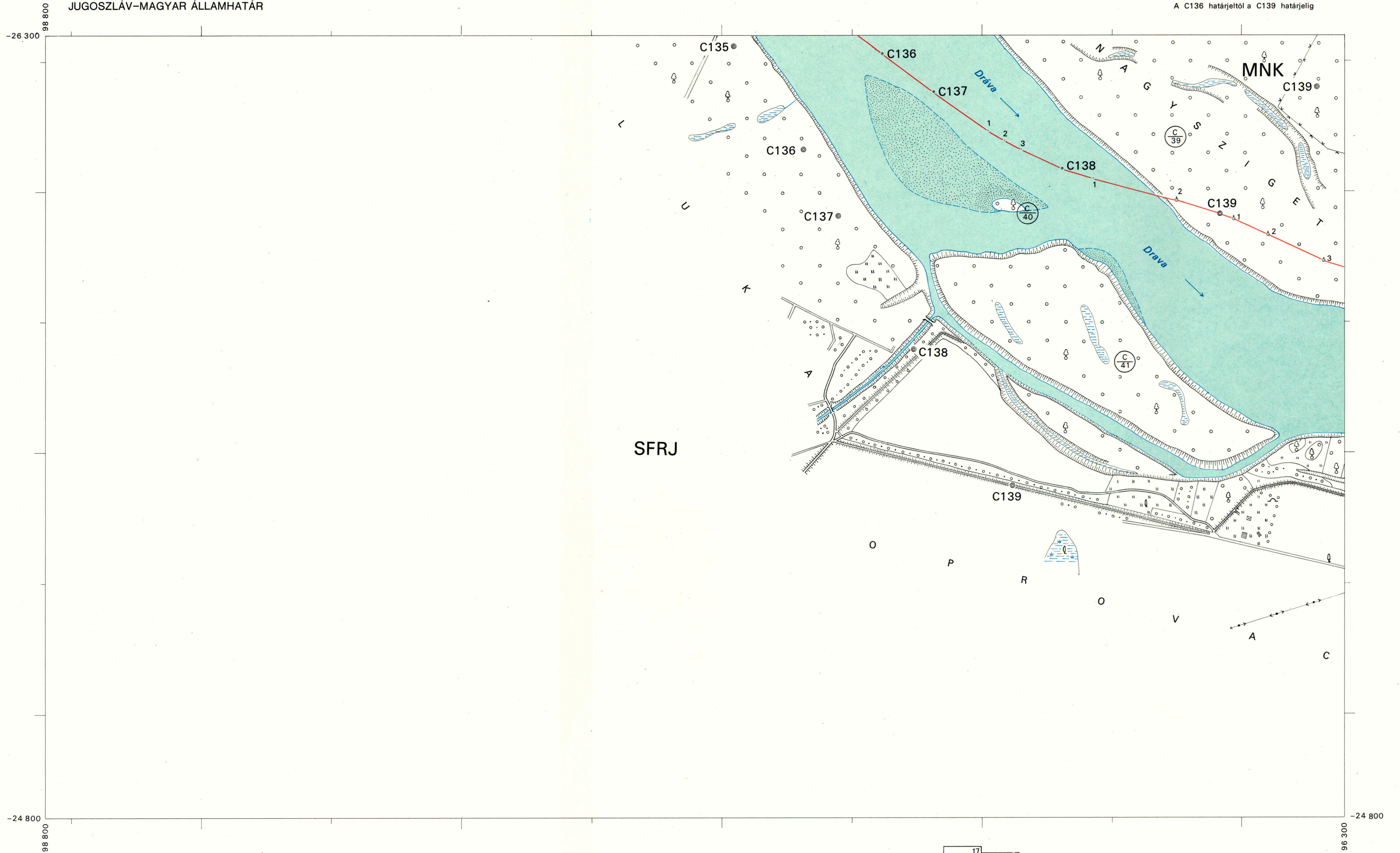
PLAN GRANICE HATÁRTÉRKÉP

Broj plana 18
Térképszám

GRANIČNI ODSEK
HATÁRSZAKASZ **C**

Od granične oznake: C136 do C139
A C136 határjeltől a C139 határjelig

JUGOSLOVENSKO-MAĐARSKA DRŽAVNA GRANICA
JUGOSZLÁV-MAGYAR ÁLLAMHATÁR



Jugoslovenski izvršilac
geodetskih radova
Potpukovnik
Geod. ing. Vojislav Mitrović
V. Mitrović

Umnoženo u Beogradu 1978. god.
Sokszorosítva Belgrádban 1978. évben

RAZMERA
MÉRÉ TARÁNY **1:5 000**

17	19
18	20

Magyar részről
a geodéziai munkákat végezte
Betlehem Tibor, okl. mérnök
Betlehem Tibor

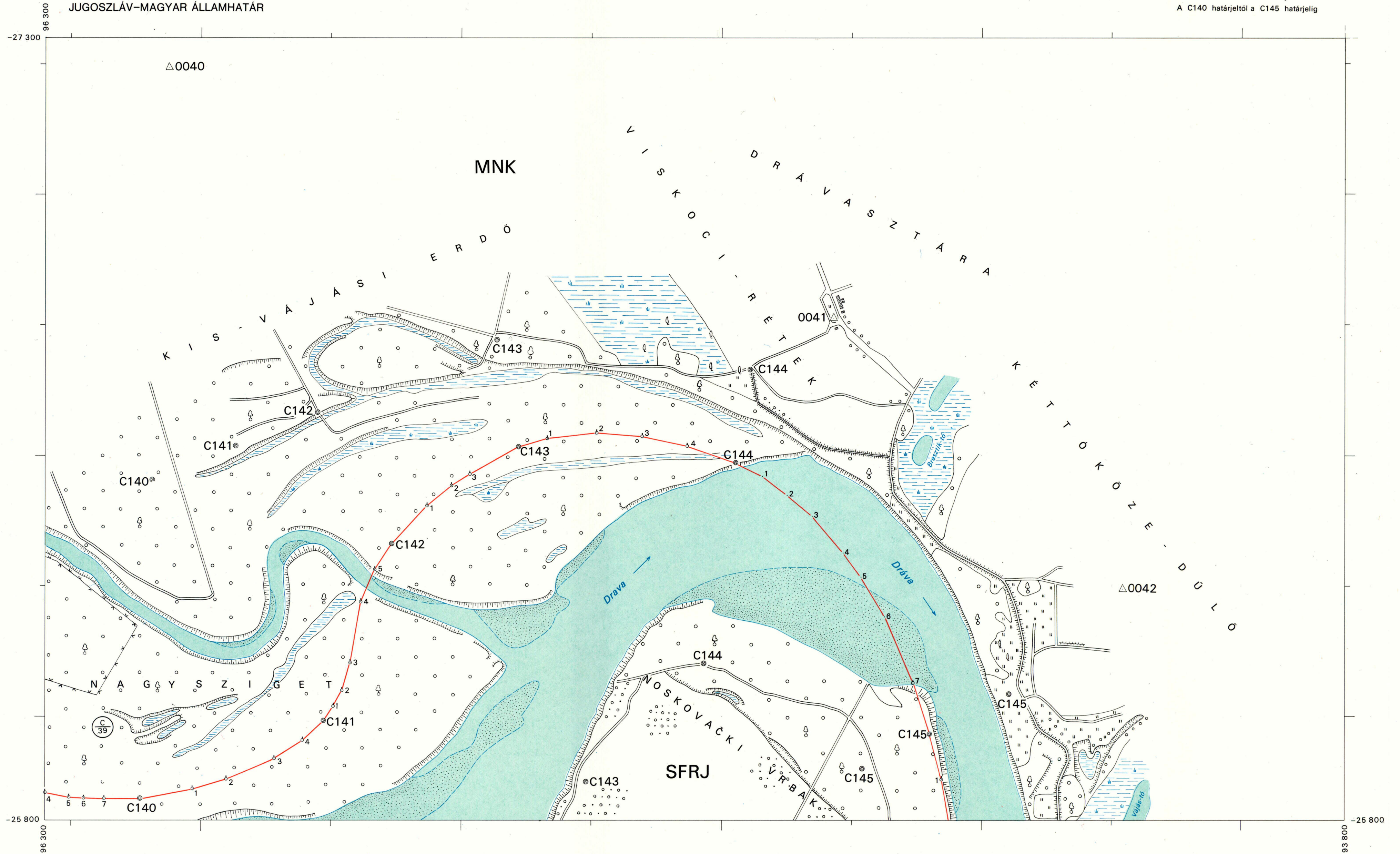
PLAN GRANICE HATÁRTÉRKÉP

Broj plana
Térképszám 19

GRANIČNI ODSEK
HATÁRSZAKASZ C

Od granične oznake: C140 do C145
A C140 határjelről a C145 határjelig

JUGOSLOVENSKO-MADARSKA DRŽAVNA GRANICA
JUGOSZLÁV-MAGYAR ÁLLAMHATÁR



Jugoslovenski izvršilac
geodetskih radova
Potpukovnik
Geod. ing. Vojislav Mitrović
V. Mitrović

Umnoženo u Beogradu 1978. god.
Sokszorosítva Belgrádban 1978. évben

RAZMERA
MÉRÉ TARÁNY 1:5 000

17	19
18	20

Magyar részről
a geodéziai munkákat végezte
Betelem Tibor, okl. mérnök
Betelem Tibor

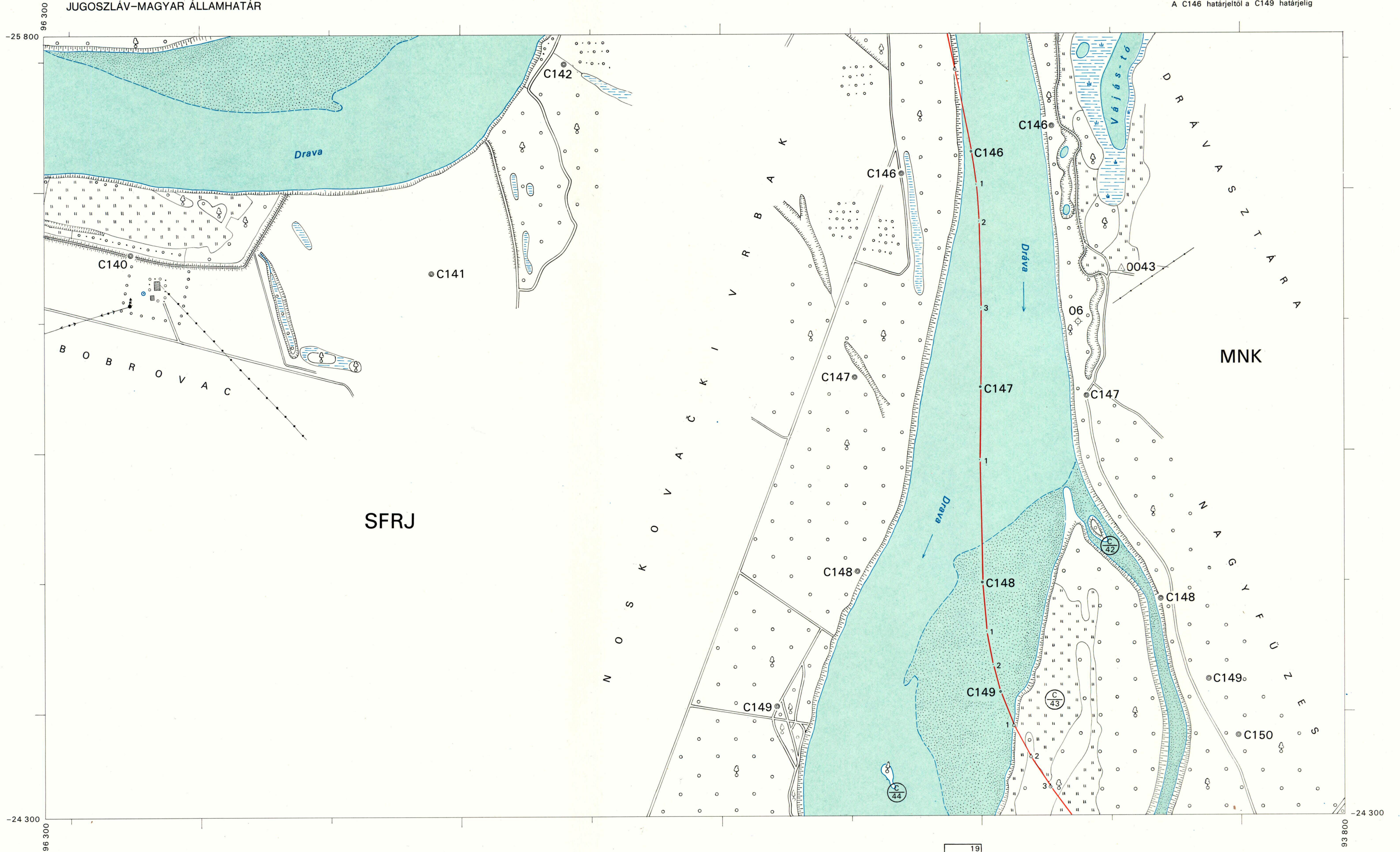
PLAN GRANICE HATÁRTÉRKÉP

Broj plana
Térképszám 20

GRANIČNI ODSEK
HATÁRSZAKASZ C

Od granične oznake: C146 do C149
A C146 határjelről a C149 határjelig

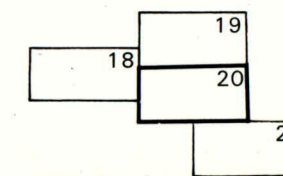
JUGOSLOVENSKO-MADARSKA DRŽAVNA GRANICA
JUGOSZLÁV-MAGYAR ÁLLAMHATÁR



Jugoslovenski izvršilac
geodetskih radova
Potpukovnik
Geod. ing. Vojislav Mitrović
V. Mitrović

Umnoženo u Beogradu 1978. god.
Sokszorosítva Belgrádban 1978. évben

RAZMERA
MÉRÉRETARÁNY 1:5 000



Magyar részről
a geodéziai munkákat végezte
Betlehem Tibor, okl. mérnök
Betlehem Tibor

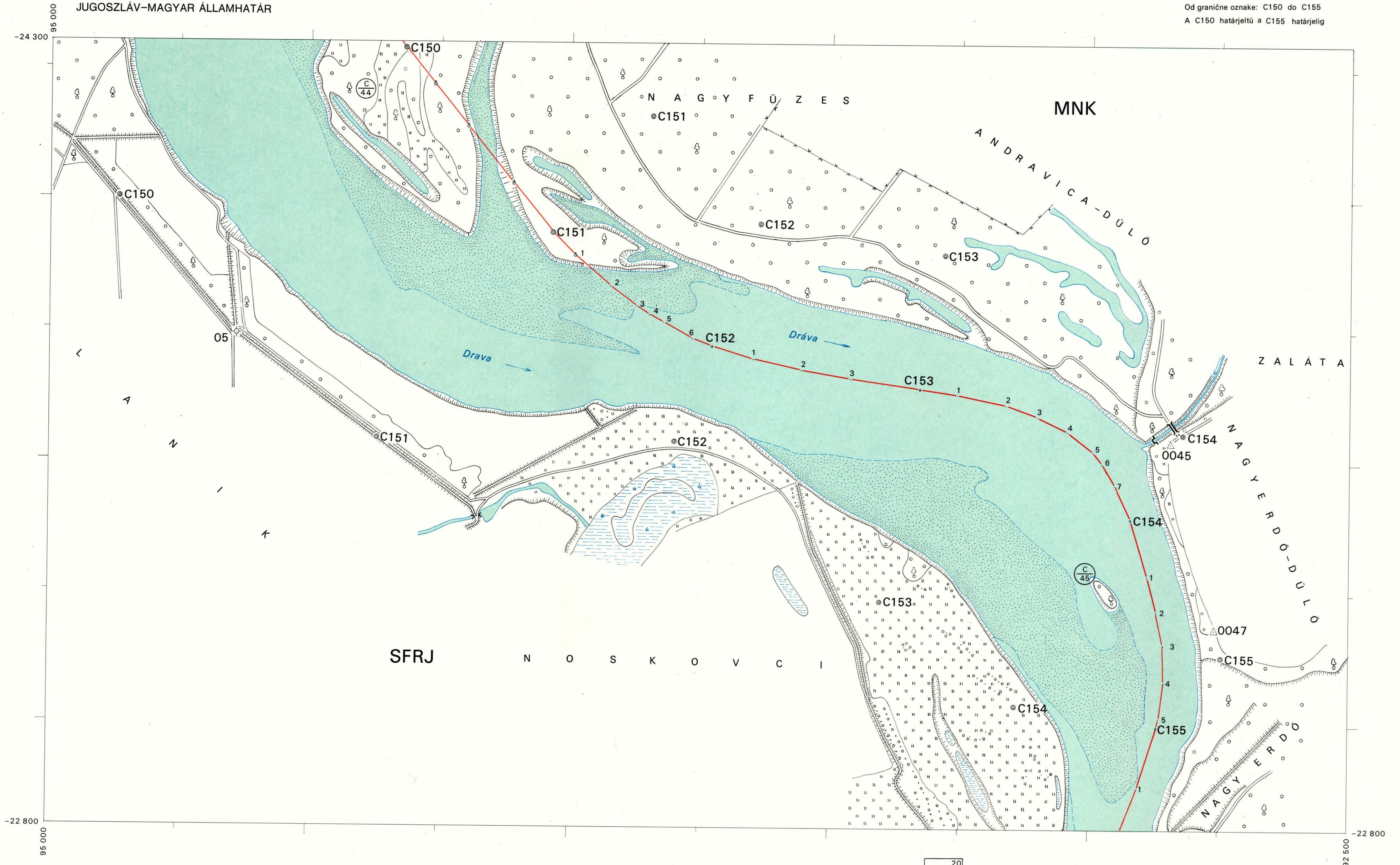
PLAN GRANICE HATÁRTÉRKÉP

Broj plana
Térképszám 21

GRANIČNI ODSEK
HATÁRSZAKASZ C

Od granične oznake: C150 do C155
A C150 határjeltű a C155 határjelig

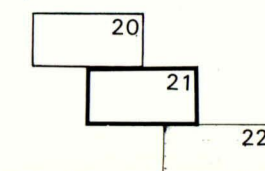
JUGOSLOVENSKO-MAĐARSKA DRŽAVNA GRANICA
JUGOSZLÁV-MAGYAR ÁLLAMHATÁR



Jugoslovenski izvršilac
geodetskih radova
Potpukovnik
Geod. ing. Vojislav Mitrović
V. Mitrović

Umnoženo u Beogradu 1978. god.
Sokszorosítva Belgrádban 1978. évben

RAZMERA
MÉRETARÁNY 1:5 000



Magyar részről
a geodéziai munkákat végezte
Betelehem Tibor, okl. mérnök
Betelehem Tibor

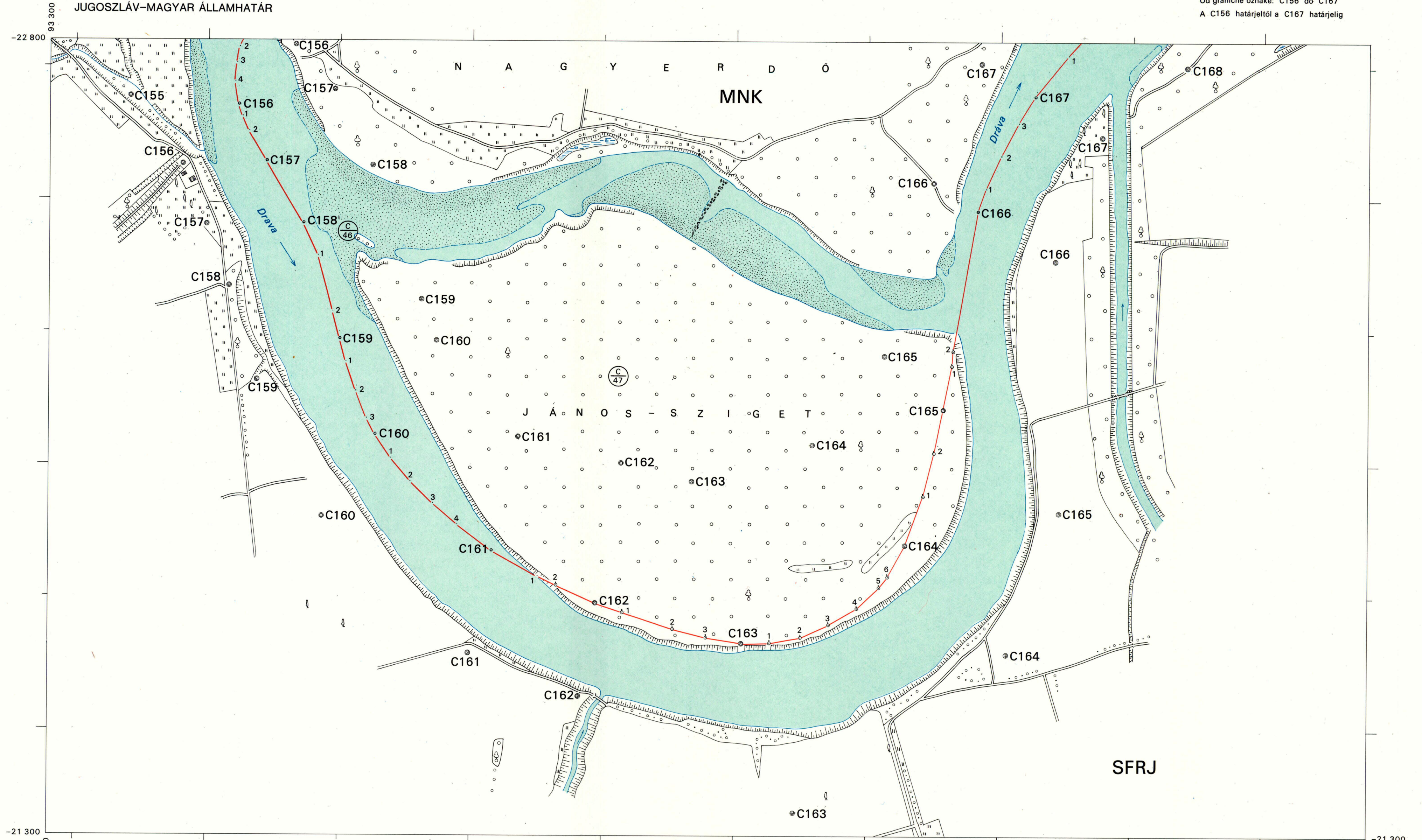
PLAN GRANICE HATÁRTÉRKÉP

Broj plana
Térképszám 22

GRANIČNI ODSEK
HATÁRSZAKASZ C

Od granične oznake: C156 do C167
A C156 határjeltől a C167 határjelig

JUGOSLOVENSKO-MADARSKA DRŽAVNA GRANICA
JUGOSZLÁV-MAGYAR ÁLLAMHATÁR



Jugoslovenski izvršilac
geodetskih radova
Potpukovnik
Geod. ing. Vojislav Mitrović
V. Mitrović

Umnoženo u Beogradu 1978. god.
Sokszorosítva Belgrádban 1978. évben

RAZMERA
MÉRETARÁNY 1:5 000

21	23
22	

Magyar részről
a geodéziai munkákat végezte
Betlehem Tibor, okl. mérnök
Betlehem Tibor

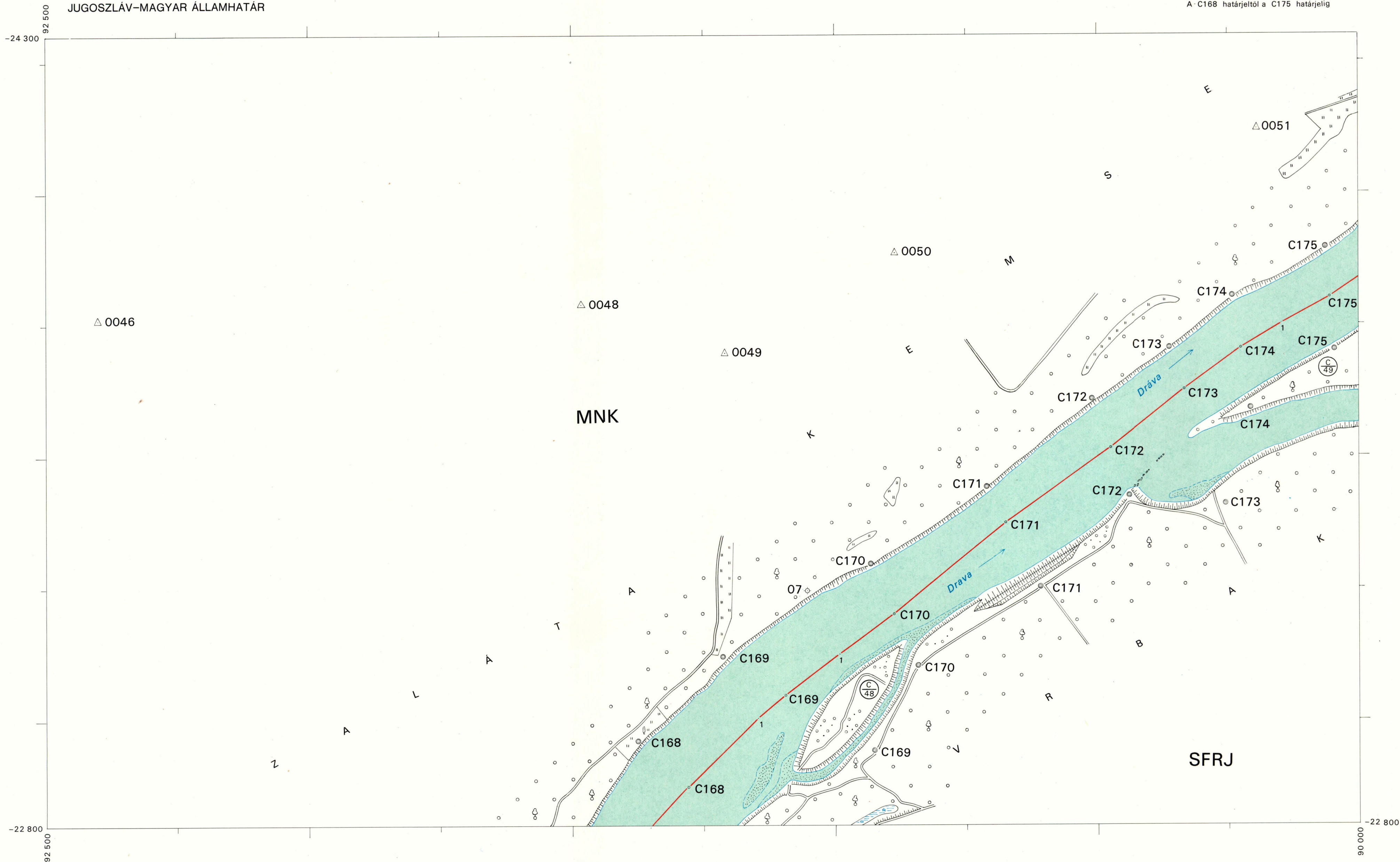
PLAN GRANICE HATÁRTÉRKÉP

Broj plana
Térképszám 23

GRANIČNI ODEK
HATÁRSZAKASZ C

Od granične oznake: C168 do C175
A - C168 határjelről a C175 határjeléig

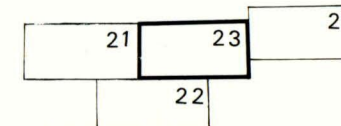
JUGOSLOVENSKO-MADARSKA DRŽAVNA GRANICA
JUGOSZLÁV-MAGYAR ÁLLAMHATÁR



Jugoslovenski izvršilac
geodetskih radova
Potpukovnik
Geod. ing. Vojislav Mitrović
V. Mitrović

Umnoženo u Beogradu 1978. god.
Sokszorosítva Bélgárdban 1978. évben

RAZMERA
MÉRETARÁNY 1:5 000



Magyar részről
a geodéziai munkákat végezte
Betlehem Tibor, okl. mérnök
Betlehem Tibor

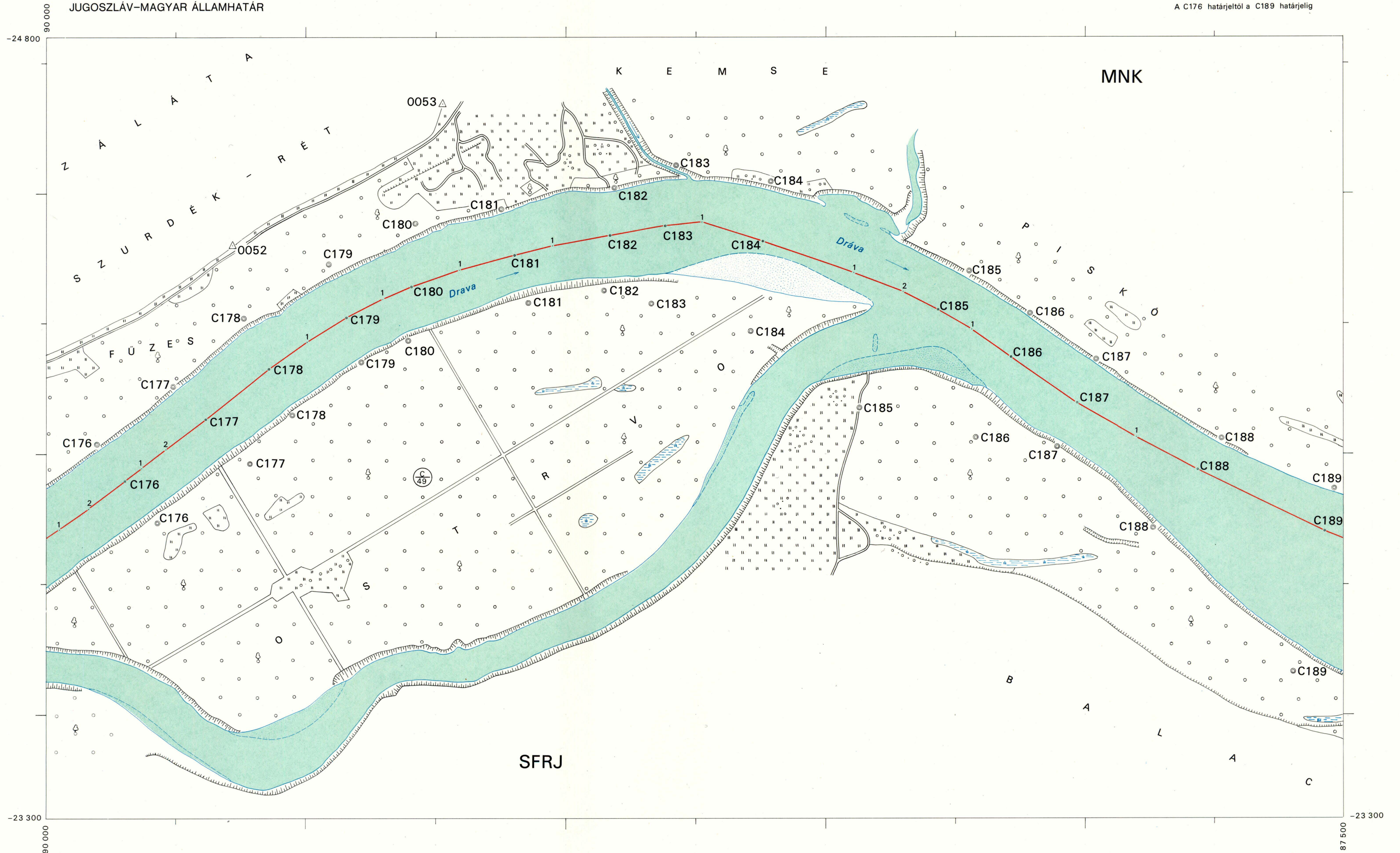
PLAN GRANICE HATÁRTÉRKÉP

Broj plana 24
Térképszám

GRANIČNI ODEK C
HATÁRSZAKASZ

Od granične oznake: C176 do C189
A C176 határjeltől a C189 határjelig

JUGOSLOVENSKO-MAĐARSKA DRŽAVNA GRANICA
JUGOSZLÁV-MAGYAR ÁLLAMHATÁR



Jugoslovenski izvršilac
geodetskih radova
Potpukovnik
Geod. ing. Vojislav Mitrović
V. Mitrović

Umnoženo u Beogradu 1978. god.
Sokszorosítva Belgrádban 1978. évben

RAZMERA
MÉRÉTTARÁNY 1:5 000

23 24 25

Magyar részről
a geodéziai munkákat végezte
Betelehem Tibor, okl. mérnök
Betelehem Tibor

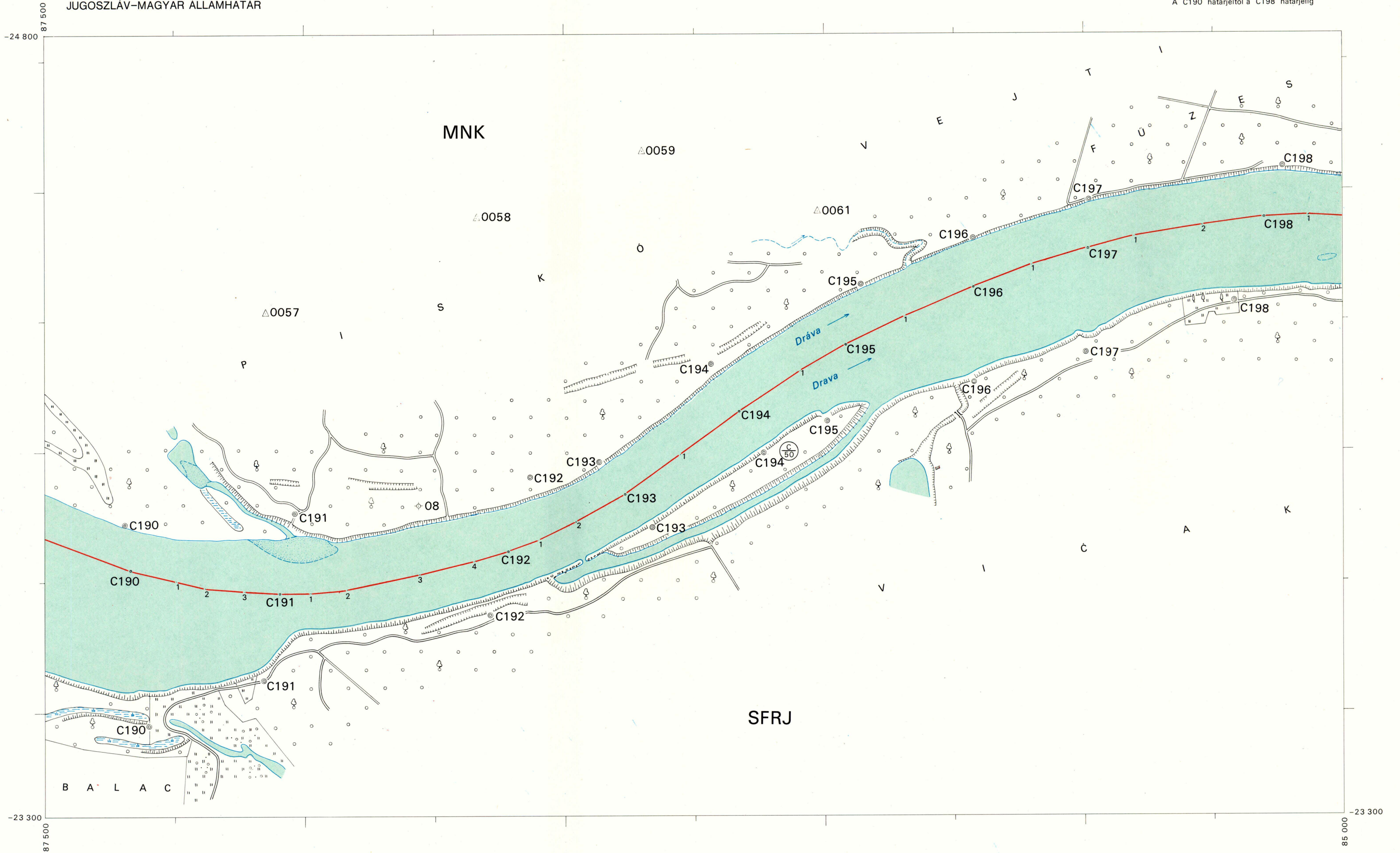
PLAN GRANICE HATÁRTÉRKÉP

Broj plana 25
Térképszám

GRANIČNI ODSEK C
HATÁRSZAKASZ C

Od granične oznake: C190 do C198
A C190 határjeltől a C198 határjelig

JUGOSLOVENSKO-MADARSKA DRŽAVNA GRANICA
JUGOSZLÁV-MAGYAR ÁLLAMHATÁR



Jugoslovenski izvršilac
geodetskih radova
Potpukovnik
Geod. ing. Vojislav Mitrović
V. Mitrović

Umnoženo u Beogradu 1978. god.
Sokszorosítva Belgrádban 1978. évben

RAZMERA
MÉRETARÁNY 1:5 000



Magyar részről
a geodéziai munkákat végezte
Betlehem Tibor, okl. mérnök
Betlehem Tibor

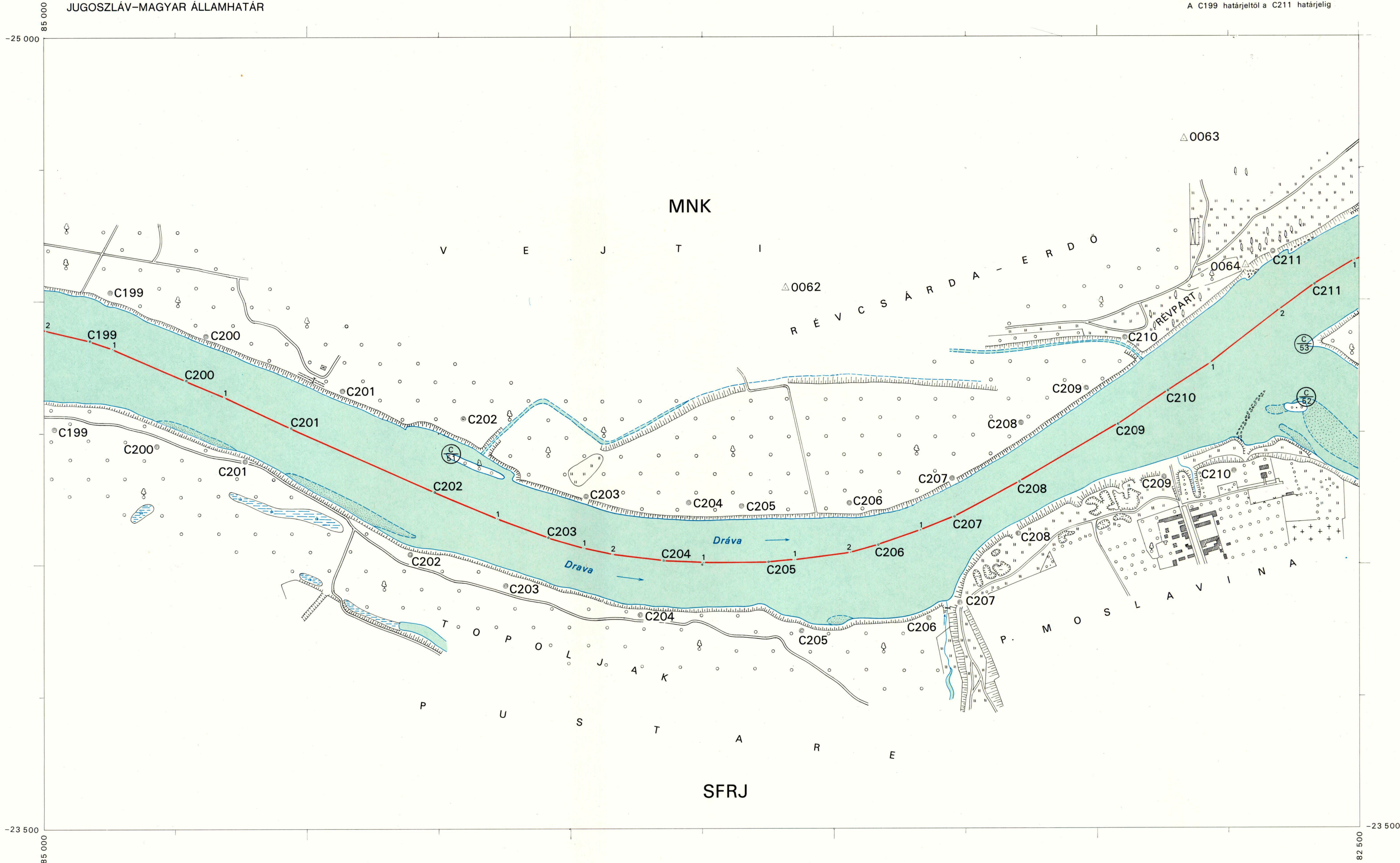
PLAN GRANICE HATÁRTÉRKÉP

Broj plana 26
Térképszám

GRANIČNI ODSEK C
HATÁRSZAKASZ C

Od granične oznake: C199 do C211
A C199 határijeltől a C211 határijelig

JUGOSLOVENSKO-MADARSKA DRŽAVNA GRANICA
JUGOSZLÁV-MAGYAR ÁLLAMHATÁR



Jugoslovenski izvršilac
geodetskih radova
Potpukovnik
Geod. ing. Vojislav Mitrović
V. Mitrović

Umnoženo u Beogradu 1978. god.
Sokszorosítva Bélgárdban 1978. évben

RAZMERA
MÉRETARÁNY 1:5 000



Magyar részről
a geodéziai munkákat végezte
Bettlehem Tibor, okl. mérnök
Bettlehem Tibor

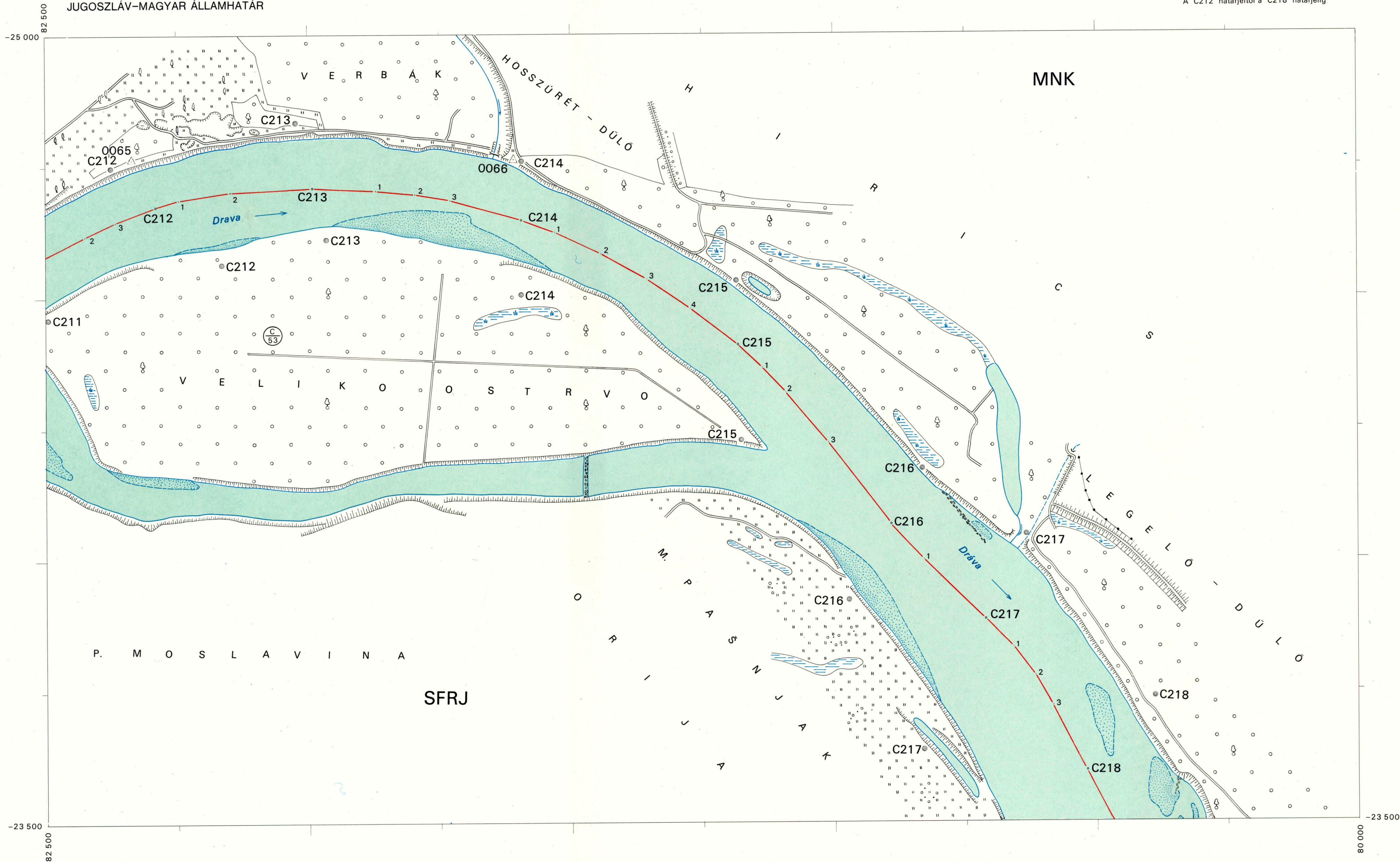
PLAN GRANICE HATÁRTÉRKÉP

Broj plana
Térképszám 27

GRANIČNI ODSEK
HATÁRSZAKASZ C

Od granične oznake: C212 do C218
A C212 határijeltől a C218 határijelig

JUGOSLOVENSKO-MADARSKA DRŽAVNA GRANICA
JUGOSZLAV-MAGYAR ÁLLAMHATÁR



Jugoslovenski izvršilac
geodetskih radova
Potpukovnik
Geod. ing. Vojislav Mitrović
V. Mitrović

Umnoženo u Beogradu 1978. god.
Sokszorosítva Belgrádban 1978. évben

RAZMERA
MÉRÉ TARÁNY 1:5 000

26	27
	28

Magyar részről
a geodéziai munkákat végezte
Bettehem Tibor, okl. mérnök
Bettehem Tibor

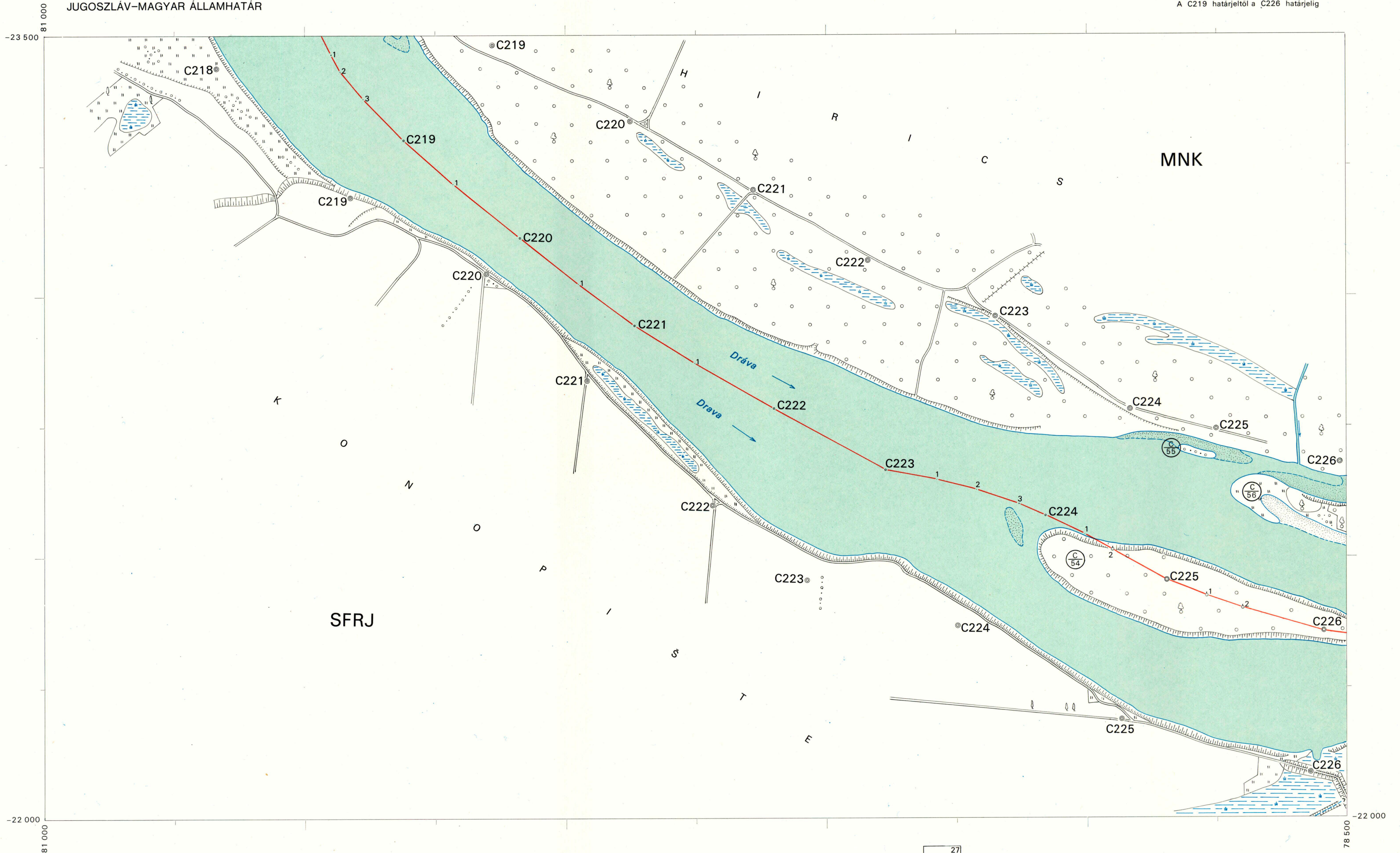
PLAN GRANICE HATÁRTÉRKÉP

Broj plana 28
Térképszám 28

GRANIČNI ODSEK C
HATÁRSZAKASZ C

Od granične oznake: C219 do C226
A C219 határjelről a C226 határjelig

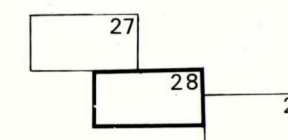
JUGOSLOVENSKO-MAĐARSKA DRŽAVNA GRANICA
JUGOSZLÁV-MAGYAR ÁLLAMHATÁR



Jugoslovenski izvršilac
geodetskih radova
Potpukovnik
Geod. ing. Vojislav Mitrović
V. Mitrović

Umnoženo u Beogradu 1978. god.
Sokszorosítva Belgrádban 1978. évben

RAZMERA
MÉRETARÁNY 1:5 000



Magyar-résről
a geodéziai munkákat végezte
Bettlehem Tibor, okl. mérnök
Bettlehem Tibor

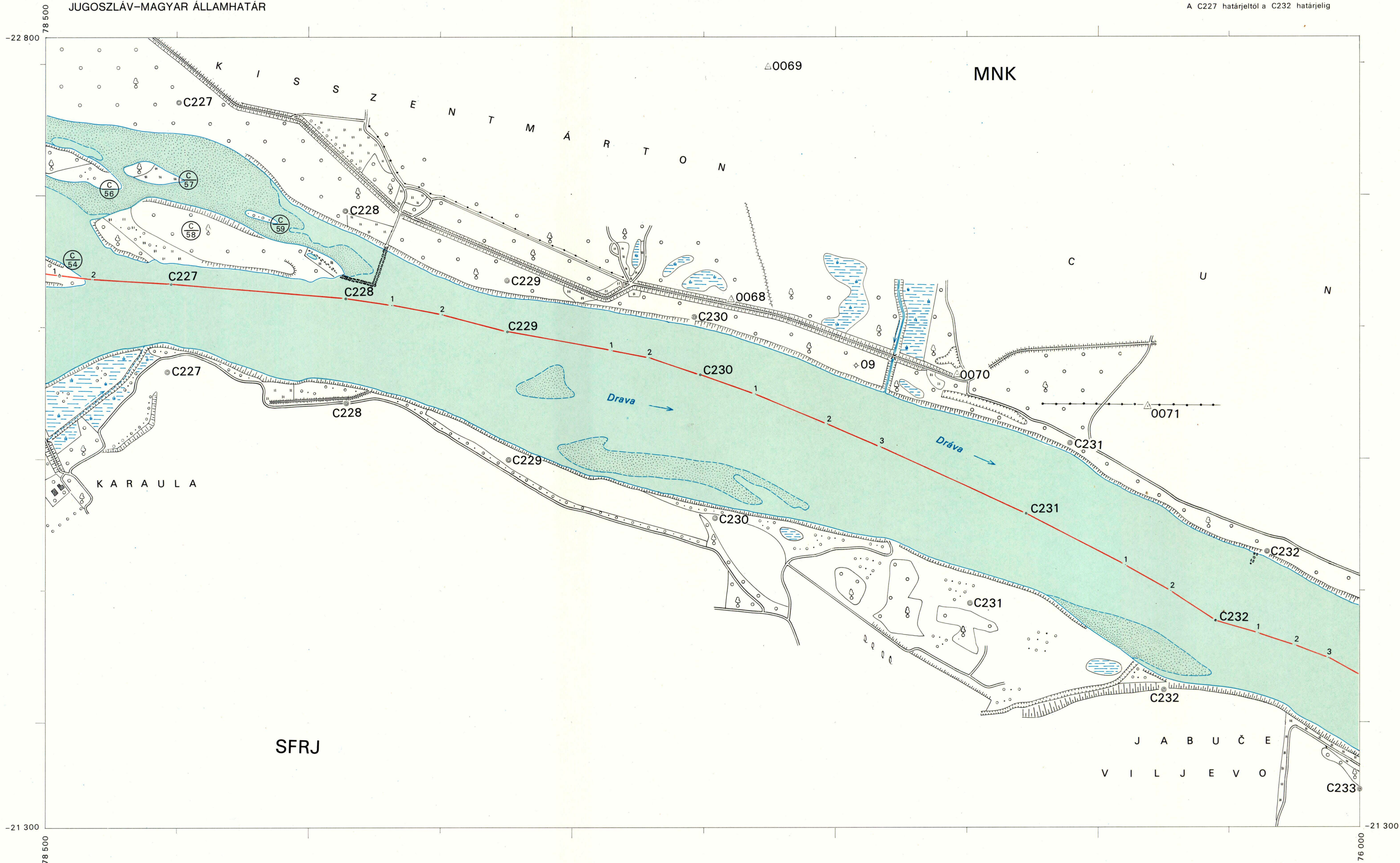
PLAN GRANICE HATÁRTÉRKÉP

Broj plana
Térképszám 29

GRANIČNI ODSEK C
HATÁRSZAKASZ C

Od granične oznake: C227 do C232
A C227 határjelétől a C232 határjeléig

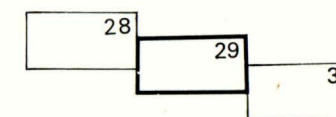
JUGOSLOVENSKO-MADARSKA DRŽAVNA GRANICA
JUGOSZLÁV-MAGYAR ÁLLAMHATÁR



Jugoslovenski izvršilac
geodetskih radova
Potpukovnik
Geod. ing. Vojislav Mitrović
V. Mitrović

Umnoženo u Beogradu 1978. god.
Sokszorosítva Belgrádban 1978. évben

RAZMERA
MÉRLETARÁNY 1:5 000



Magyar részről
a geodéziai munkákat végezte
Bettehem Tibor, okl. mérnök
Bettehem Tibor

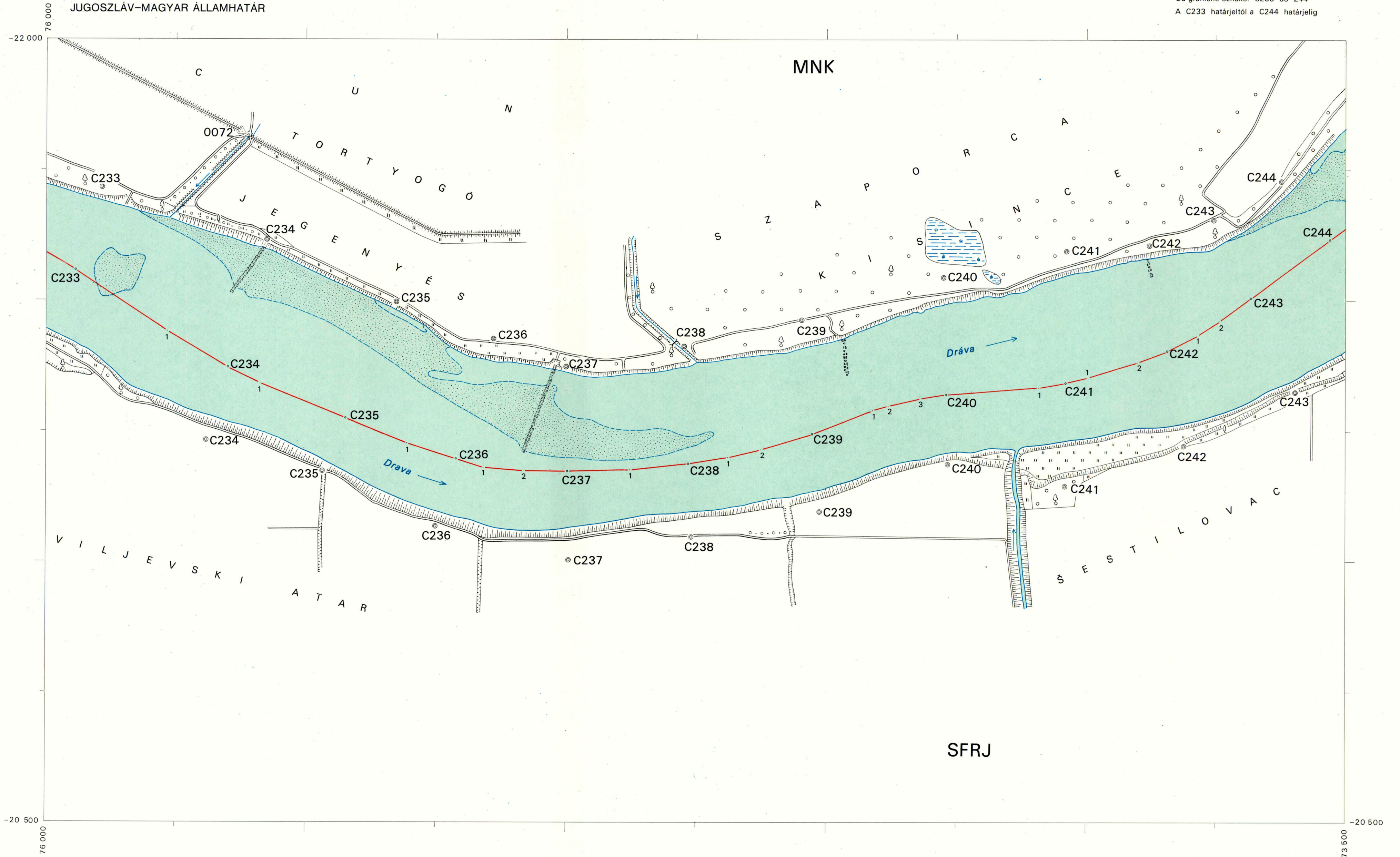
PLAN GRANICE HATÁRTÉRKÉP

Broj plana 30
Térképszám

GRANIČNI ODSEK C
HATÁRSZAKASZ

Od granične oznake: C233 do 244
A C233 határjelétől a C244 határjelig

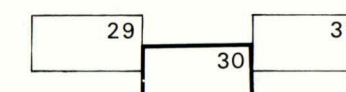
JUGOSLOVENSKO-MAĐARSKA DRŽAVNA GRANICA
JUGOSZLÁV-MAGYAR ÁLLAMHATÁR



Jugoslovenski izvršilac
geodetskih radova
Potpukovnik
Geod. ing. Vojislav Mitrović
V. Mitrović

Umnoženo u Beogradu 1978. god.
Sokszorosítva Belgrádban 1978. évben

RAZMERA
MÉRETARÁNY 1:5 000



Magyar részről
a geodéziai munkákat végezte
Betlehem Tibor, okl. mérnök
Betlehem Tibor

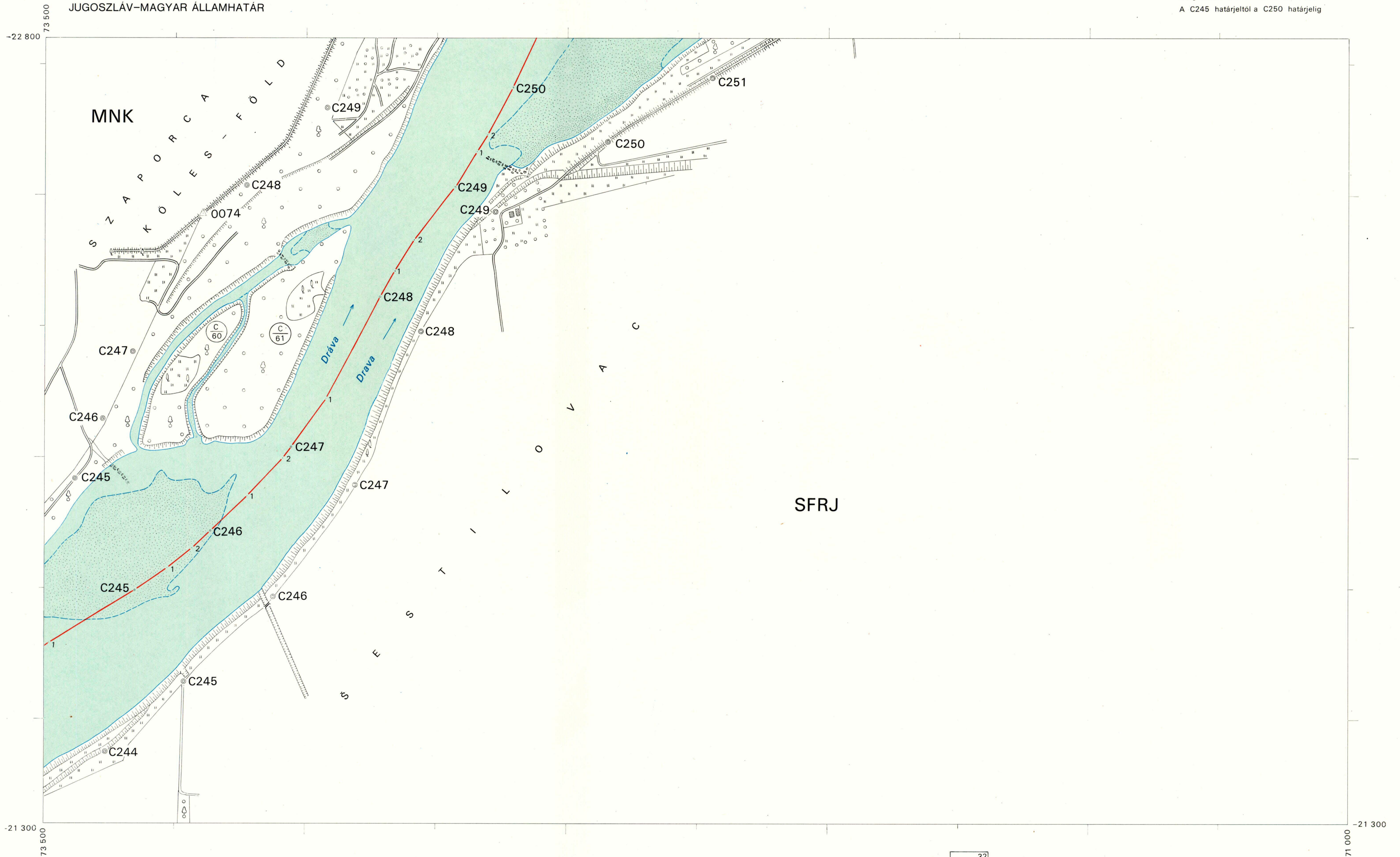
PLAN GRANICE HATÁRTÉRKÉP

Broj plana
Térképszám 31

GRANIČNI ODSEK
HATÁRSZAKASZ C

Od granične oznake: C245 do C250
A C245 határjelről a C250 határjelig

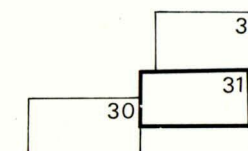
JUGOSLOVENSKO-MADARSKA DRŽAVNA GRANICA
JUGOSZLÁV-MAGYAR ÁLLAMHATÁR



Jugoslovenski izvršilac
geodetskih radova
Potpukovnik
Geod. ing. Vojislav Mitrović
V. Mitrović

Umnoženo u Beogradu 1978. god.
Sokszorosítva Belgrádban 1978. évben

RAZMERA
MÉRLETARÁNY 1:5 000



Magyar részről
a geodéziai munkákat végezte
Betlehem Tibor, okl. mérnök
Betlehem Tibor

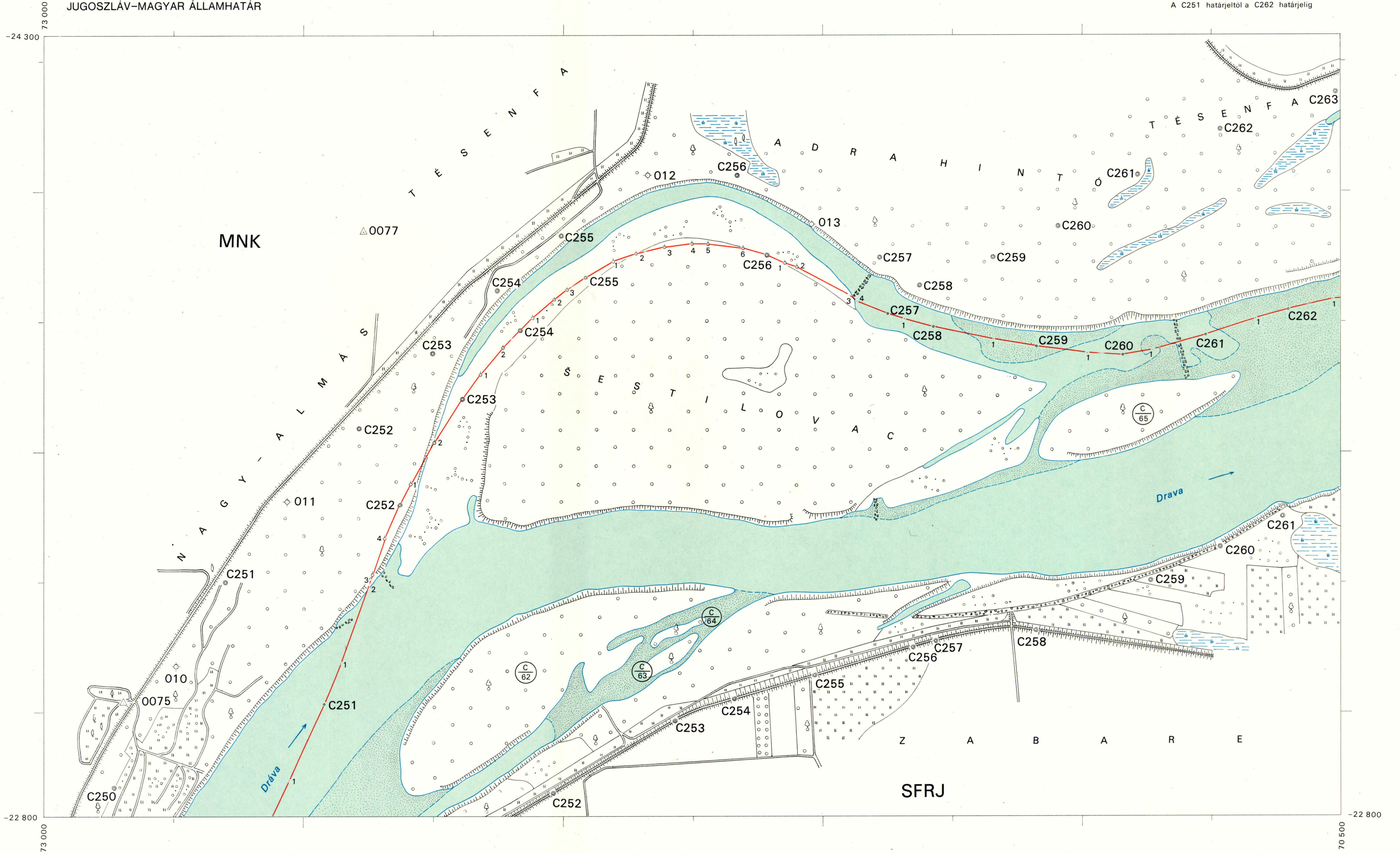
PLAN GRANICE HATÁRTÉRKÉP

Broj plana 32
Térképszám 32

GRANIČNI ODSEK C
HATÁRSZAKASZ C

Od granične oznake: C251 do C262
A C251 határjelétől a C262 határjelig

JUGOSLOVENSKO-MADARSKA DRŽAVNA GRANICA
JUGOSZLÁV-MAGYAR ÁLLAMHATÁR



Jugoslovenski izvršilac
geodetskih radova
Potpukovnik
Geod. ing. Vojislav Mitrović
V. Mitrović

Umnoženo u Beogradu 1978. god.
Sokszorosítva Belgrádban 1978. évben

RAZMERA
MÉRETARÁNY 1:5 000

32	33
31	

Magyar részről
a geodéziai munkákat végezte
Bettlehem Tibor, okl. mérnök
Bettlehem Tibor

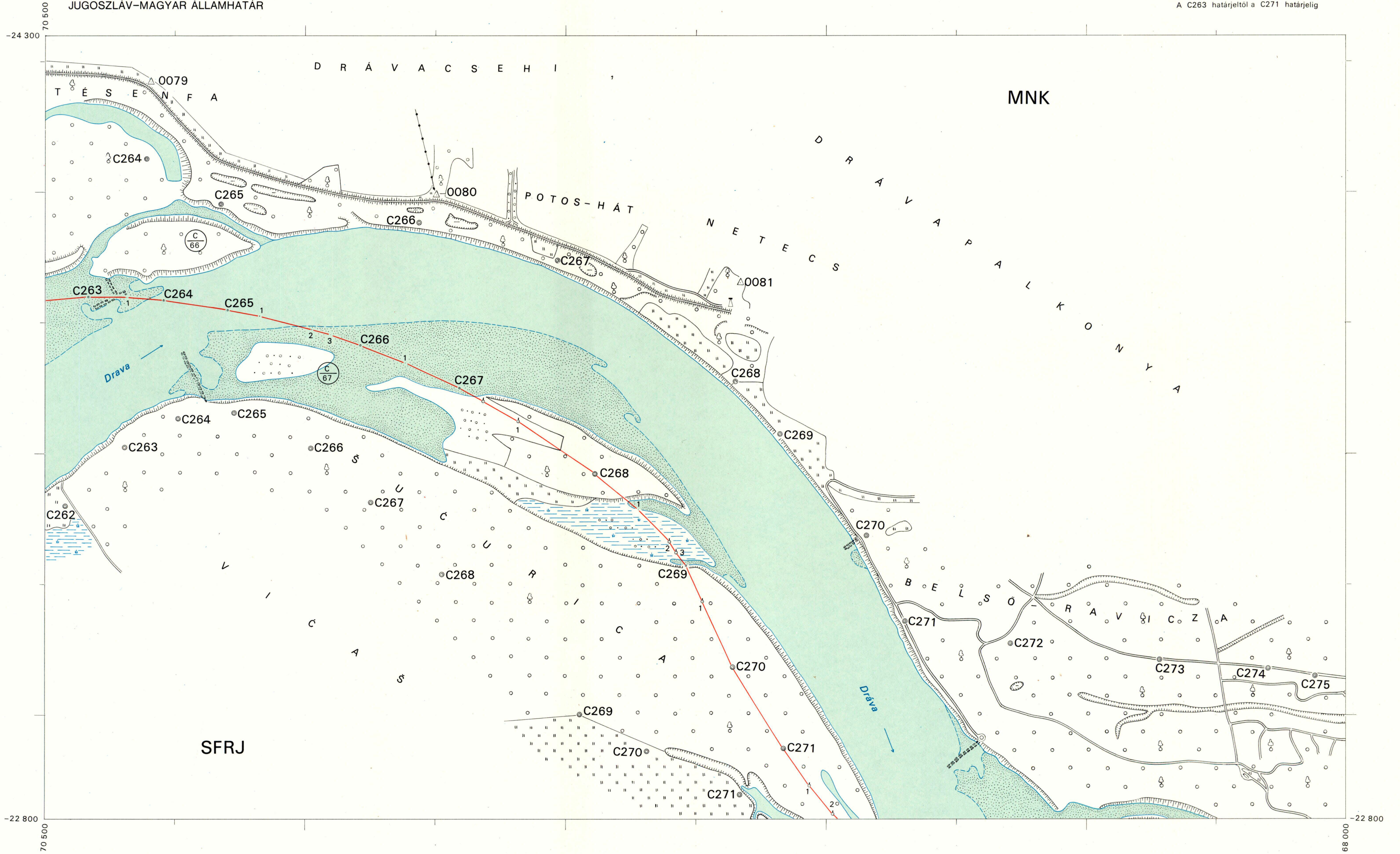
PLAN GRANICE HATÁRTÉRKÉP

Broj plana
Térképszám **33**

GRANIČNI ODSEK
HATÁRSZAKASZ **C**

Od granične oznake: C263 do C271
A C263 határjeltől a C271 határjelig

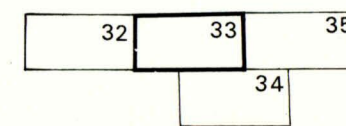
JUGOSLOVENSKO-MADARSKA DRŽAVNA GRANICA
JUGOSZLÁV-MAGYAR ÁLLAMHATÁR



Jugoslovenski izvršilac
geodetskih radova
Potpukovnik
Geod. ing. Vojislav Mitrović
V. Mitrović

Umnoženo u Beogradu 1978. god.
Sokszorosítva Belgrádban 1978. évben

RAZMERA
MÉRETARÁNY **1:5 000**



Magyar részről
a geodéziai munkákat végezte
Bettlehem Tibor, okl. mérnök
Bettlehem Tibor

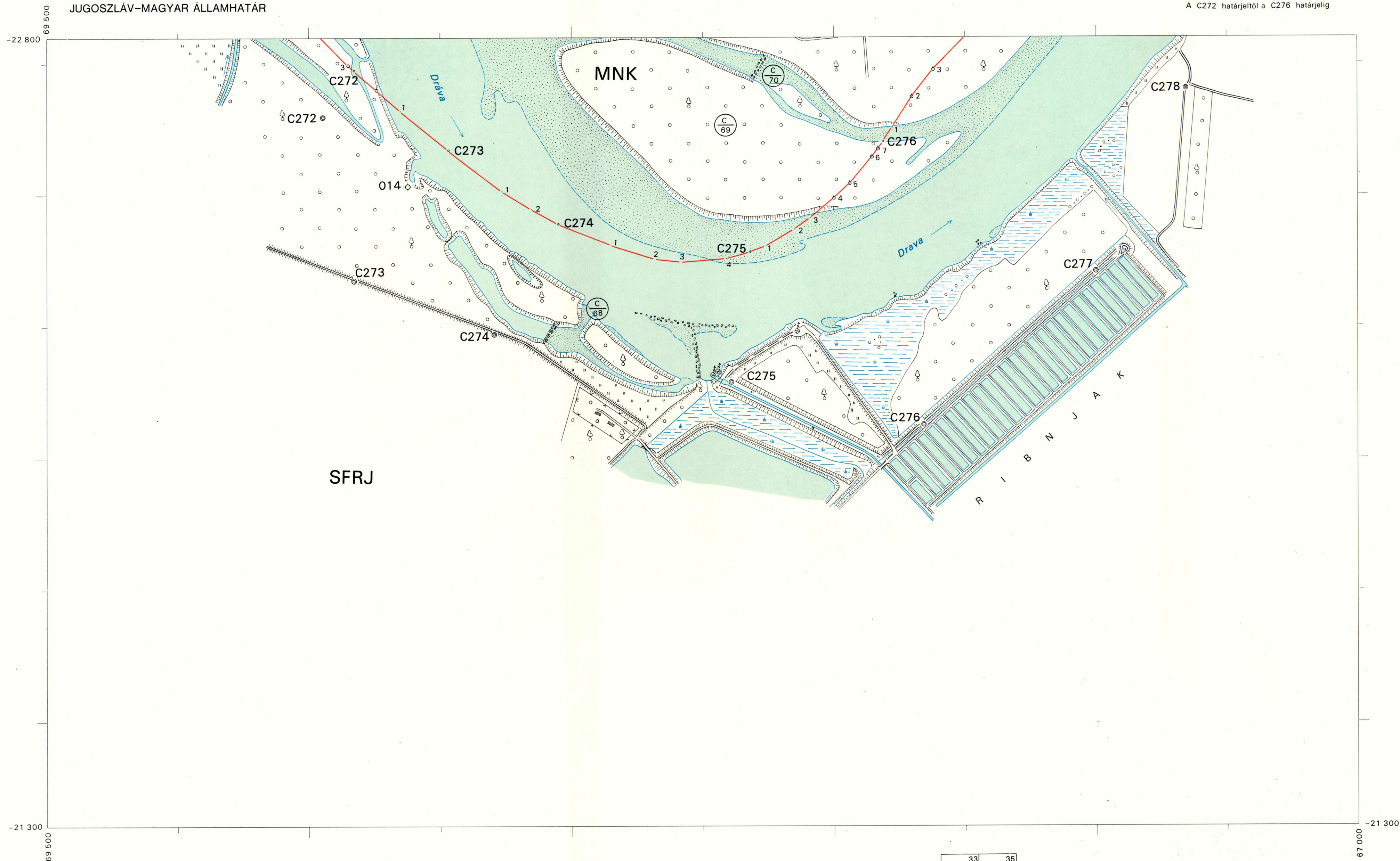
PLAN GRANICE HATÁRTÉRKÉP

Broj plana
Térképszám 34

GRANIČNI ODSEK
HATÁRSZAKASZ C

Od granične oznake: C272 do C276
A C272 határjelétől a C276 határjelig

JUGOSLOVENSKO-MADARSKA DRŽAVNA GRANICA
JUGOSZLÁV-MAGYAR ÁLLAMHATÁR



Jugoslovenski izvršilac
geodetskih radova
Potpukovnik
Geod. ing. Vojislav Mitrović
V. Mitrović

Umnoženo u Beogradu 1978. god.
Sokszorosítva Belgrádban 1978. évben

RAZMERA
MÉRETARÁNY 1:5 000

33	35
34	

Magyar részről
a geodéziai munkákat végezte
Betelehem Tibor, okl.-mérnök
Betelehem Tibor

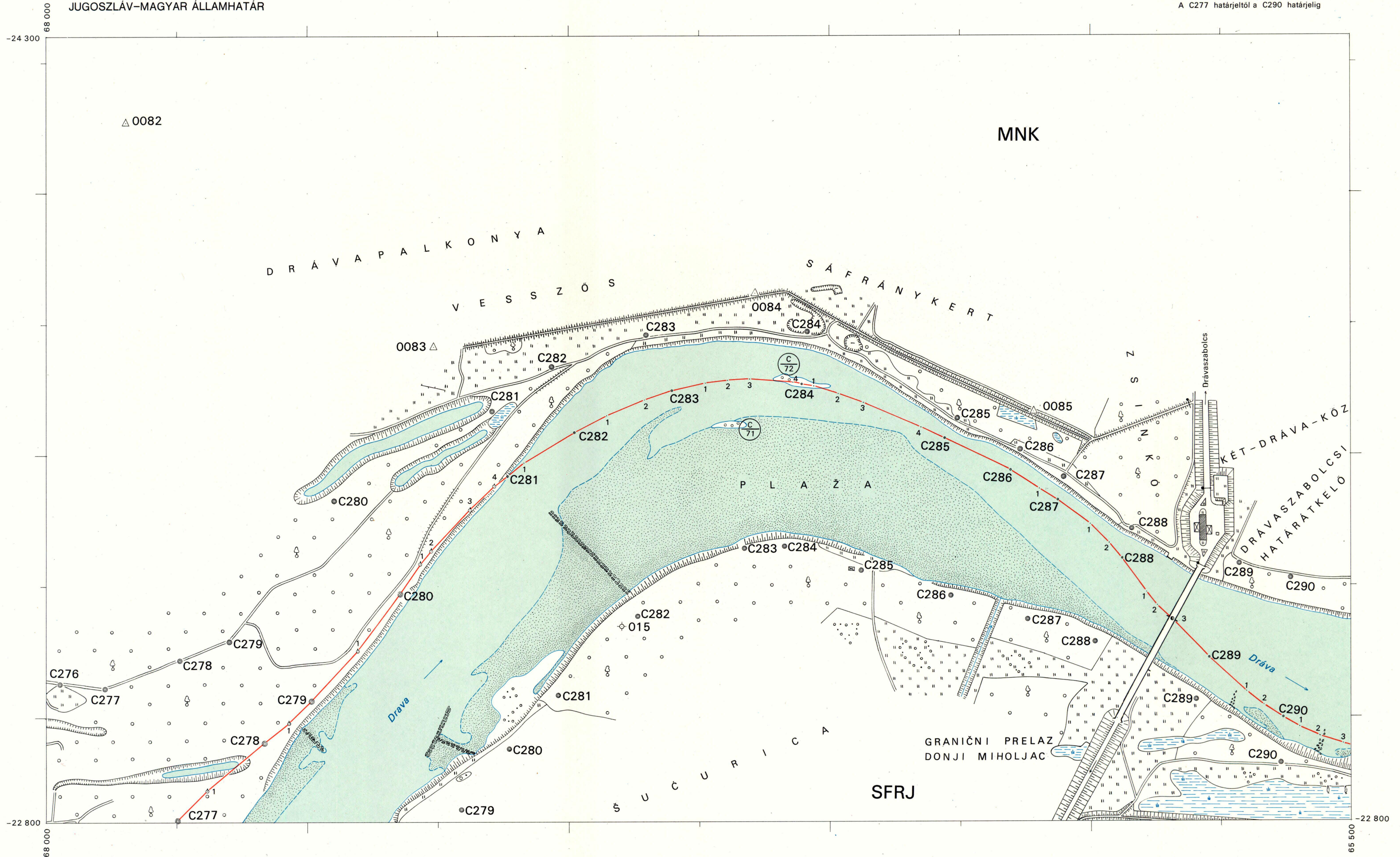
PLAN GRANICE HATÁRTÉRKÉP

Broj plana
Térképszám **35**

GRANIČNI ODSEK
HATÁRSZAKASZ **C**

Od granične oznake: C277 do C290
A C277 határjeltől a C290 határjelig

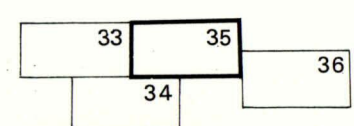
JUGOSLOVENSKO-MADARSKA DRŽAVNA GRANICA
JUGOSZLÁV-MAGYAR ÁLLAMHATÁR



Jugoslovenski izvršilac
geodetskih radova
Potpukovnik
Geod. ing. Vojislav Mitrović
V. Mitrović

Umnoženo u Beogradu 1978. god.
Sokszorosítva Belgrádban 1978. évben

RAZMERA
MÉRETARÁNY **1:5 000**



Magyar részről
a geodéziai munkákat végezte
Betelehem Tibor, okl. mérnök
Betelehem Tibor

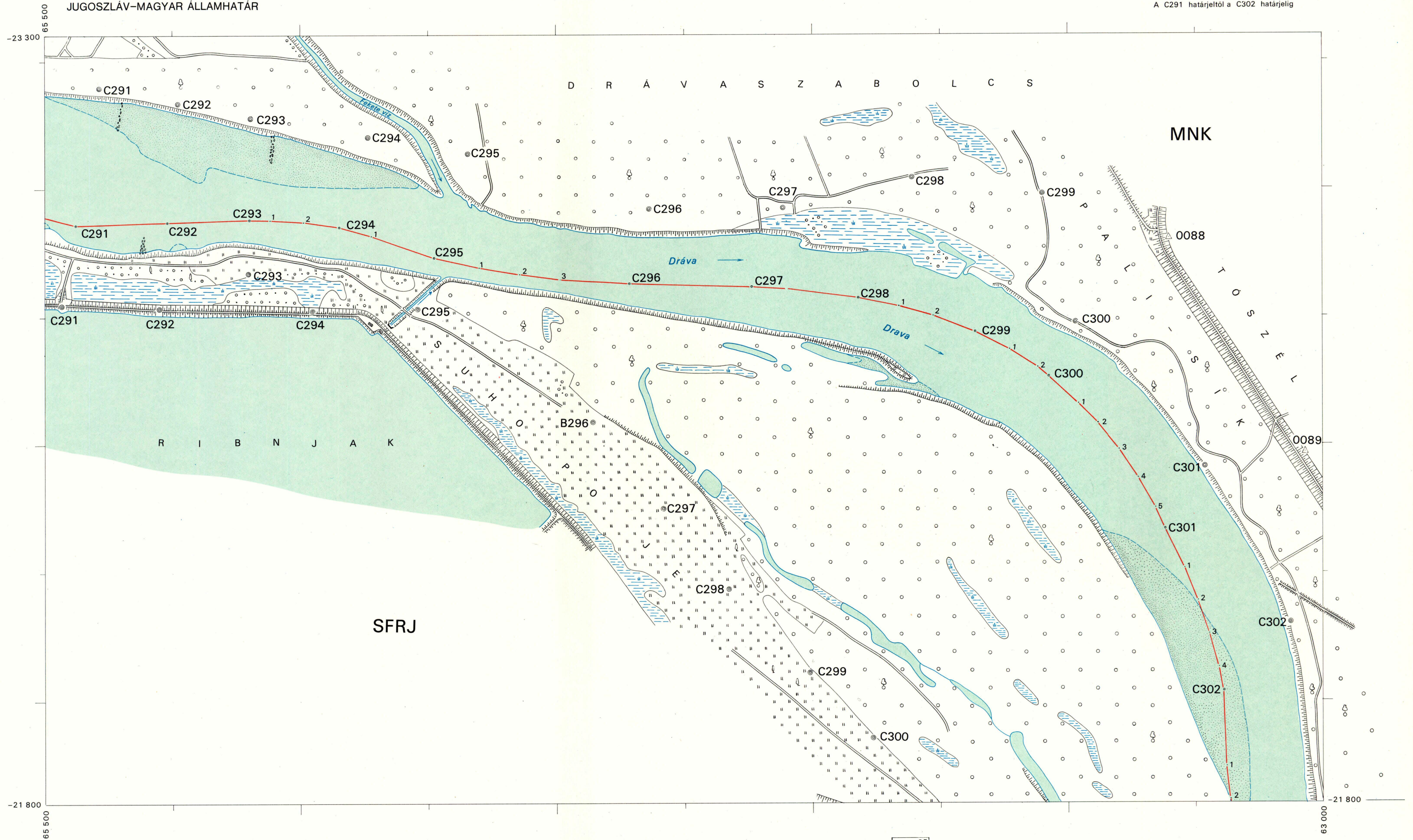
PLAN GRANICE HATÁRTÉRKÉP

Broj plana 36
Térképszám

GRANIČNI ODSEK C
HATÁRSZAKASZ

Od granične oznake: C291 do C302
A C291 határjeltől a C302 határjelig

JUGOSLOVENSKO-MADARSKA DRŽAVNA GRANICA
JUGOSZLÁV-MAGYAR ÁLLAMHATÁR



Jugoslovenski izvršilac
geodetskih radova
Potpukovnik
Geod. ing. Vojislav Mitrović
V. Mitrović

Umnoženo u Beogradu 1978. god.
Sokszorosítva Belgrádban 1978. évben

RAZMERA
MÉRÉTARÁNY 1:5 000

35 36 37

Magyar részről
a geodéziai munkákat végezte
Betelehem Tibor, okl. mérnök
Betelehem Tibor

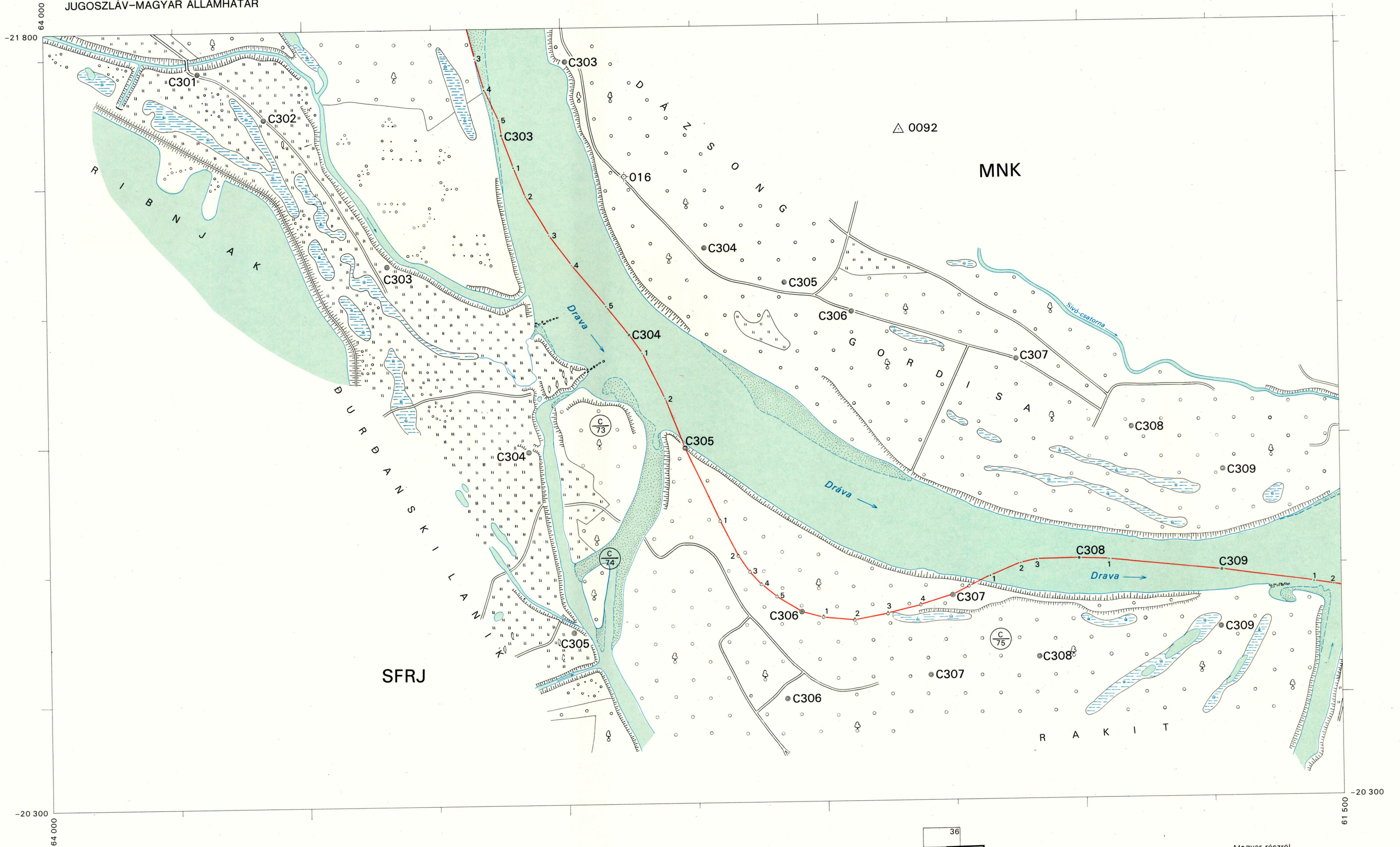
PLAN GRANICE HATÁRTÉRKÉP

Broj plana 37
Térképszám

GRANIČNI ODSEK C
HATÁRSZAKASZ

Od granične oznake: C303 do C309
A C303 határjelétől a C309 határjeléig

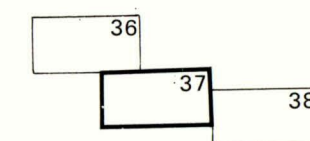
JUGOSLOVENSKO-MADARSKA DRŽAVNA GRANICA
JUGOSZLÁV-MAGYAR ÁLLAMHATÁR



Jugoslovenski izvršilac
geodetskih radova
Potpukovnik
Geod. ing. Vojislav Mitrović
V. Mitrović

Umnoženo u Beogradu 1978. god.
Sokszorosítva Belgrádban 1978. évben

RAZMERA
MÉRÉTTÁRÁNY 1:5 000



Magyar részről
a geodéziai munkákat végezte
Betelem Tibor, okl. mérnök
Betelem Tibor

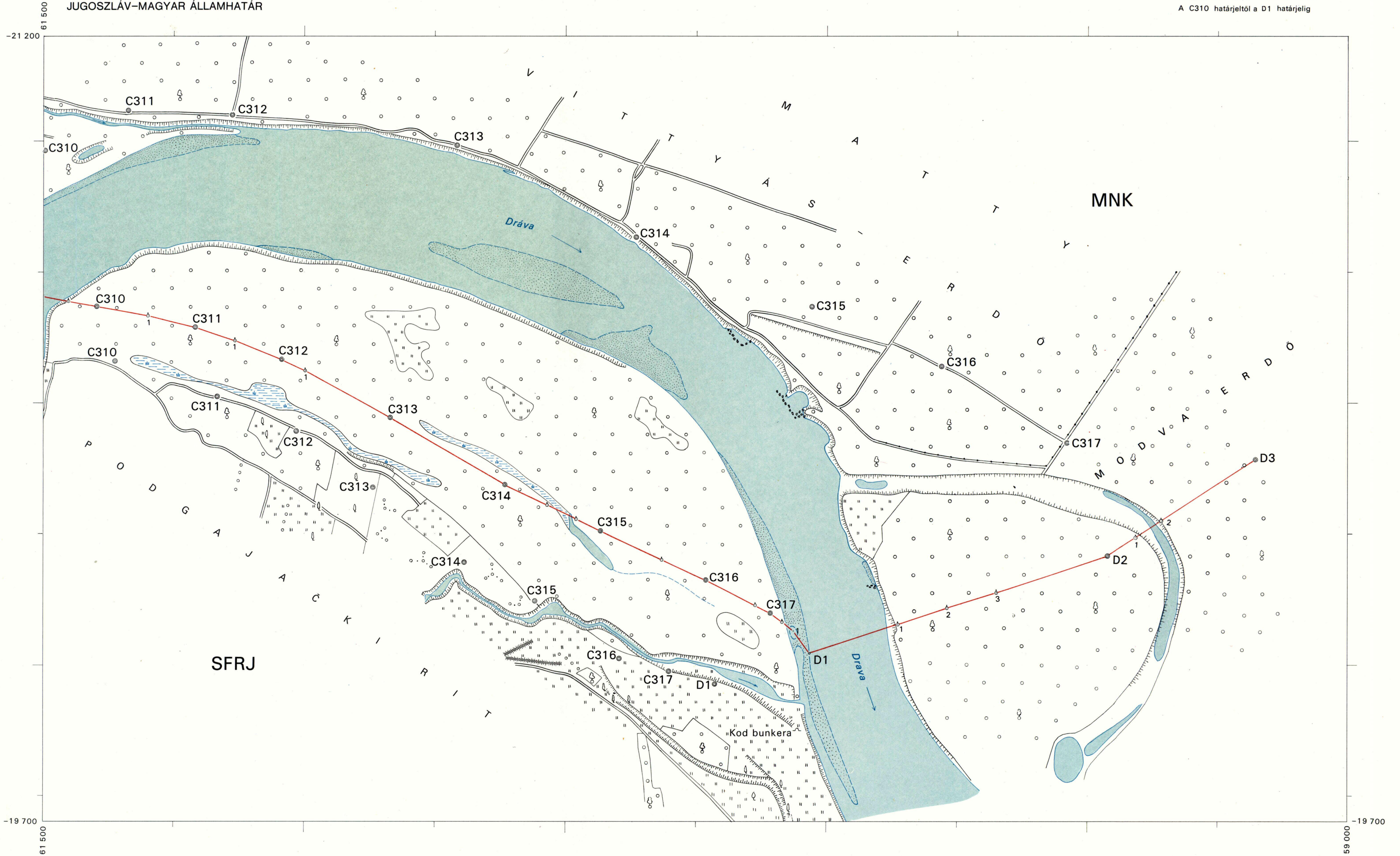
PLAN GRANICE HATÁRTÉRKÉP

Broj plana
Térképszám **38**

GRANIČNI ODSEK **C**
HATÁRSZAKASZ **C**

Od granične oznake: C310 do C317
A C310 határjeltől a D1 határjelig

JUGOSLOVENSKO-MADARSKA DRŽAVNA GRANICA
JUGOSZLÁV-MAGYAR ÁLLAMHATÁR



Jugoslovenski izvršilac
geodetskih radova
Potpukovnik
Geod. ing. Vojislav Mitrović
V. Mitrović

Umnoženo u Beogradu 1978. god.
Sokszorosítva Belgrádban 1978. évben

RAZMERA
MÉRETARÁNY **1:5 000**

37 38


Magyar részről
a geodéziai munkákat végezte
Bettlehem Tibor, okl. mérnök
Bettlehem Tibor

Sveska planova granice jugoslovensko - mađarske državne granice za granični odsek C sadrži:

- preglednu skicu planova granice,
- ključ uslovnih znakova i
- planove granice numerisane od rednog broja 1 do 38.

Ova sveska izrađena je u dva originalna primerka; za svaku Stranu po jedan primerak.

Virovitica, *14. jula* 1978. godine.



PRESEDNIK
JUGOSLOVENSKE DELEGACIJE
U MEŠOVITOJ KOMISIJI
pukovnik

Bogoljub Marijanac

A jugoszláv - magyar államhatár határtérképeinek füzete a C határszakasról tartalmazza:

- a határtérképek átnézeti vázlatát,
- az egyezményes jelkulcsot és
- 1 - től 38 - ig sorszámozott határtérképeket.

Ez a füzet két eredeti példányban készült; mindkét Fél részére egy — egy példányban.

Virovitica 1978 hó *julius 14* nap.



A VEGYESBIZOTTSÁG
MAGYAR TAGOZATÁNAK ELNÖKE

Gerecsés József
ezredes

