Fascicule VII.

G

TRAITÉ DE TRIANON

4 J[illegible] 1920

FRONTIÈRE ENTRE LA ROUMANIE ET LA HONGRIE.

* *
*

Description detaillée de la frontière
et
Registre d'abornement.

SECTION „G"

* *
*

Oradea Mare, le 27 Juin 1925.

Commission de délimitation:

Signé:

le Lieutenant Colonel the Hon. A. V. F. Russell C. M. G., M. V. O. (Grande Bretagne)
le Général de brigade Robert Meunier, Président . . . . (France)
le Lieutenant Colonel Cav. Teodoro Paoletti . . . . . (Italie)
le Général de brigade Dumitrescu S. Constantin . . . . (Roumanie)
le Capitaine de Vaisseau Alfred de Dietrich-Sachsenfels . (Hongrie)

Description détaillée
de la frontière et Registre d'Abornement Section „G"

ERRATA
HIBAIV | ERATA

Indications Mutató | Indicaţiuni				*Erreurs à corriger* Kijavitandó hiba | Erori de îndreptat	
Page Oldal | Pagina	*Description* Határ-leirás | De-scriere	*Registre* Regiszter	*Registre* Registru	*Au lieu de:* Helyett: | In loc de:	*On lira:* Olvasandó: | Se va citi:
	Ligne Sor | Rând	*Colonne* Rovat | Coloana	*Ligne* Vonal | Linia		
1	3			punct final a secţiunei „F„	punct final al secţiunei „F"
1	13			. . . numéroté 39 et coté . . .	. . . numéroté 29 et coté . . .
2	9			**(G. 54 6)**	**(G. 54/6)**
2	16			**65.4**	**55.4**
2	17			**65.4**	**55.4**
2	19			**65.4**	**55.4**
2	31			(elor	telor
2	51			P. T. G. IV	P. T. (G. IV)
14		8	5	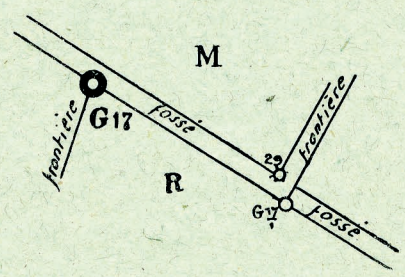	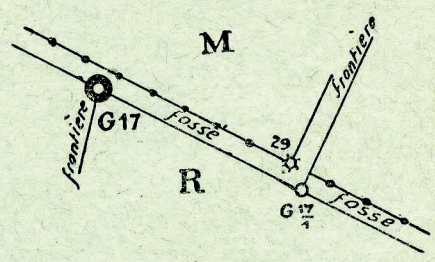
17		37	8	Masures	Mesures
59		26—27	4	11 | 53‖	12 | 14‖
59		27	6	58‖	0‖
64		14	23, 24	Rep. Pil. G 83	Rep. Pil. G 83 et G 84
65		34	3	Rep. Pil. G 83 (en haut et à droite sur la figure)	Rep. Pil. G 83 et G 84
66		14	14	Rep. Pil. G 84	Rep. Pil. G 84 et G 83
67		34	2	Rep. Pil. G 84 (en bas et à gauche sur la figure)	Rep. Pil. G 84 et G 83
74		1	6	$G\frac{96}{1}$	$G\frac{95}{1}$
91		—Y	8	213211	213221

E szakasz valamenyi töréspontja 1955 évben oszloppal jelöltetett meg.

FRONTIÈRE ENTRE LA ROUMANIE ET LA HONGRIE.

A „G“ SZAKASZ HATÁRLEIRÁSA

A „G“ szakasz a BORŞI kataszteri térkép 56,2 magassági pontjánál kezdődik (a BORŞI és *ÁRTÁNDI* kataszteri térképek 23 számmel jelzett pontja), mely egyuttal az „F“ szakasz végpontja (**F. 148**).

Ezen ponttól a határ követi az *ÁRTÁND* és BORŞ közötti községi határt BORŞ község 988 számú parcellájának nyugati hegyes szögletéig (**G. 7**); innen, a 989, 990, 991, 992, 993, 994, 995, 996 és 1546 számú parcellákat és a *NAGYZOMLIN* pusztát egyenes vonalban átszelve, a határ a *NAGYKEREKI*-BORŞ községi határral együtt haladó árok déli partján a borsi kataszteri térkép 55,65 magassági és 29 számmal jelzett pontjától számitott 52 m. 30 távolságra nyugatra fekvő pontig halad (**G. 17**); majd követi kelet felé ezen árok déli partját a keletről a 2278-tól 2261-ig és nyugatról a 2253-tól 2259-ig számú parcellákat elválasztó árok keleti szegélyének déli irányban való meghosszabbitásával való találkozásig (**G. 17/1**); azután követi ezen árok keleti szegélyét a 2261 és 2262 számú parcellák közös határáig, (**G. 20**); majd ezen határt a 2292 számú útig (**G. 20/1**), azután a *NAGYKEREKI*—SANTĂUL MARE útat (2340/1) átszelve, ezen út tengelyére merőlegesen kb. 40 m. távolságra északra, az ORADEA MARE—*DEBRECZEN* vasutvonalhoz tartozó terület nyugati határán fekvő pontig halad (**G. 21**); ezen vasut vonalat ferde irányban átszelve (**G. 21/1**), a 2340/1 és 2340/3 számú útakkal párhuzamosan halad a *NAGYKEREKI*-SANTĂUL MARE községi határig (**G. 21/2**).

A határvonal követi ezen községi határt a *NAGYKEREKI*-i kataszteri térkép 55,0 magassági és 19 számmal jelzett pontjáig (**G. 29**), ezen pontban irányt változtat és egyenes vonalban halad a 2463/3 számú parcella nyugati szögletéig (**G. 30**); innen követi a 2460 számu árok déli, majd a 2467 és 2465 számú parcellák közötti árok déli szegélyét a *NAGYKEREKI*-BIHOR községi határig, a *NAGYKEREKI*-i kataszteri térkép 3 számmal jelzett pontjáig (**G. 31**).

Ezen ponttól a határ követi a *NAGYKEREKI*-BIHOR (**G. 31-G. 36/4**), a *NAGYKEREKI*-PARHIDA (**G. 36/4-G. 44**), és a *KISMARJA*—PARHIDA községi határokat az 56,2 magassági ponttól (a 920 számú parcella déli szöglete) egy kissé délre. (A régi 1221 és 1222 számú útak tengelyének találkozó pontja.) (**G. 45**).

Ezen ponttól, PARHIDA község területét átszelve, a határ követi az 1222 számú út tengelyét a 897 és a 898 számú parcellák közötti határ meghosszabbitásával való találkozásig (**G. 46/2**); innen egyenes vonalban halad az 1225 számu út déli szegélyének az 1195/1 számú parcella nyugati határának déli irányban való meghosszabbitásával való metszőpontjáig (**G. 47**), majd követi ezen meghosszabbitást, azután magának az 1195/1 számú parcellának nyugati határát (**G. 47/1**), az 1194 számú parcella déli szögletéig (**G. 48**) s azután az 1194 és 1197/4 számú parcellák közötti határt, egy az 1234 számu parcella déli határától 158 m. 50 távolságra délre fekvő pontig (**G. 50**).

DESCRIPTION DÉTAILLEE DE LA SECTION „G“

La section „G“ part du point coté 56,2 au cadastre de BORŞ (numéroté 23 sur les cadastres *d'ARTAND* et de BORŞ), point terminus de la section „F“ (**F. 148**).

De ce point, la frontière suit la limite communale entre *ARTAND* et BORŞ jusqu'à l'angle aigu Ouest de la parcelle 988 de la commune de BORŞ (**G. 7**); de là, traversant en ligne droite les parcelles 989, 990, 991, 992, 993, 994, 995, 996 et 1546 et la *NAGYZOMLIN PUSZTA*, elle se dirige vers un point situé sur le bord Sud du fossé suivi par la limite communale *NAGYKEREKI*-BORŞ, à 52 m. 30 à l'Ouest du point numéroté 39 et coté 55,65 du cadastre de BORŞ, (**G. 17**); elle suit vers l'Est ce bord Sud jusqu'à sa rencontre avec le prolongement vers le Sud du bord Est du fossé qui sépare les parcelles 2278 à 2261 du côté Est et 2253 à 2259 du côté Ouest, (**G. 17/1**) et suit le bord Est de ce fossé jusqu'à la limite commune des parcelles 2261 et 2262 (**G. 20**); elle suit cette limite jusqu'au chemin 2292 (**G. 20/1**), puis traversant le chemin *NAGYKEREKI*-SANTĂUL MARE (**2340/1**) se dirige vers un point situé à environ 40 m. au Nord de l'axe de cette route (distance comptée sur la perpendiculaire), sur la limite Ouest du terrain appartenant à la voie ferrée ORADEA MARE—*DEBRECZEN* (**G. 21**), qu'elle traverse obliquement (**G. 21/1**) pour suivre ensuite une parallèle aux chemins 2340/1 et 2340/3, jusqu'à la limite communale *NAGYKEREKI*-SANTĂUL MARE (**G. 21/2**).

La ligne frontière suit cette limite communale jusqu'au point coté 55,0, No. 19 du cadastre *NAGY KEREKI* (**G. 29**); elle change de direction en ce point et va en ligne droite à l'angle Ouest de la parcelle 2463/3 (**G. 30**); de là, elle suit le bord Sud du fossé 2460, puis le bord Sud du fossé entre les parcelles 2467 & 2465 jusqu'à la limite communale *NAGYKEREKI*—BIHOR au point 3 du cadastre *NAGYKEREKI* (**G. 31**).

De ce point, la frontière suit les limites communales *NAGYKEREKI*-BIHOR (**G. 31-G. 36/4**), *NAGYKEREKI*—PARHIDA (**G. 36/4-G. 44**), *KIS MARJA*—PARHIDA jusqu'au Sud du point côté 56,2 (situé à l'angle Sud de la parcelle 920) (**G. 45**), (rencontre des axes des anciens chemins 1221 et 1222).

De ce point, traversant le territoire de PARHIDA, elle suit l'axe du chemin 1222 jusqu'à la rencontre du prolongement de la limite entre les parcelles 897 et 898 (**G. 46/2**); de là, elle va en ligne droite à l'intersection du bord Sud du chemin 1225 avec le prolongement vers le Sud de la limite Ouest de la parcelle 1195/1, (**G. 47**), et suit ensuite ce prolongement, puis la limite Ouest elle-même de la parcelle 1195/1 (**G. 47/1**) jusqu'à l'angle Sud de la parcelle 1194 (**G. 48**), puis la limite entre les parcelles 1194 et 1197/4 jusqu'à un point (**G. 50**) situé à 158 m. 50 au Sud de la limite Sud de la parcelle 1234.

DESCRIEREA DETALIATA A SECŢIUNEI „G“

Secţiunea „G“ începe din punctul cotat 56,2 din cadastrul BORŞ (numerotat 23 pe cadastrele *ARTAND* şi BORŞ), punct final a secţiunei „F“ (**F. 148**).

Din acest punct frontiera urmează limita comunală dintre *ARTAND* şi BORŞ până la unghiul ascuţit de Vest al parcelei 988 din comuna BORŞ (**G. 7**); de aci traversând în linie dreaptă parcelele 989, 990, 991, 992, 993, 994, 995, 996 şi 1546 şi pusta *NAGYZOMLIN*, ea se îndreaptă către un punct situat pe marginea de Sud a şanţului urmat de limita comunală *NAGYKEREKI*—BORŞ, la 52,30 m. la Vest de punctul numerotat 29 şi cotat 55,65 pe cadastrul BORŞ (**G. 17**); ea urmează către Est această margine de Sud până la întâlnirea ei cu prelungirea spre Sud, a marginei de Est a şanţului care separă parcelele 2278 la 2261 dinspre Est de parcelele 2253 la 2259 dinspre Vest (**G. 17/1**), şi urmează marginea de Est a acestui şanţ până la limita comună dintre parcelele 2261 şi 2262 (**G. 20**); ea urmează această limită până la drumul 2292 (**G. 20/1**), apoi traversând drumul *NAGYKEREKI*—SANTĂUL MARE (2340/1), se îndreaptă către un punct situat la aproximativ 40 m. la Nord de axul acestui drum (distanţă măsurată pe perpendiculară), pe limita de Vest a terenului aparţinând căei ferate ORADEA MARE—*DEBRECZEN* (**G. 21**), pe care o traversează oblic (**G. 21/1**), pentru a urma apoi o paralelă la drumurile 2340/1 şi 2340/3, până la limita comunală *NAGYKEREKI*—SANTĂUL MARE (**G. 21/2**).

Linia frontieră urmează această limită comunală până la punctul No. 19 cotat 55,0, pe cadastrul *NAGYKEREKI* (**G. 29**); ea schimbă de direcţiune în acest punct şi merge în linie dreaptă la unghiul de Vest al parcelei 2463/3 (**G. 30**); de aci ea urmează marginea de Sud a şanţului 2460, apoi marginea de Sud a şanţului dintre parcelele 2467 şi 2465 până la limita comunală *NAGYKEREKI*—BIHOR la punctul 3 al cadastrului *NAGYKEREKI* (**G. 31**).

Din acest punct, frontiera urmează limitele comunale *NAGYKEREKI*—BIHOR (**G. 31-G. 36/4**), *NAGYKEREKI*—PARHIDA (**G. 36/4-G. 44**), *KIS-MARJA*—PARHIDA până la Sud de punctul cotat 56,2 (situat la unghiul de Sud al parcelei 920), (**G. 45**), (întâlnirea axelor vechilor drumuri 1221 şi 1222).

Din acest punct, traversând teritorul comunei PARHIDA, ea urmează axul drumului 1222 până la întâlnirea cu prelungirea limitei dintre parcelele 897 şi 898 (**G. 46/2**); de aci, ea merge în linie dreaptă la întâlnirea marginei de Sud a drumului 1225 cu prelungirea către Sud a limitei de Vest a parcelei 1195/1 (**G. 47**) şi urmează apoi această prelungire, apoi însăşi limita de Vest a parcelei 1195/1 (**G. 47/1**) până la unghiul de Sud al parcelei 1194 (**G. 48**), apoi limita dintre parcelele 1194 şi 1197/4 până la un punct (**G. 50**), situat la 158,50 m. la sudul limitei de Sud a parcelei 1234.

Ezen ponttól a határ egyenes vonalban halad az 1243 számú út legészakibb pontjáig (**G. 53**), majd a *KISMARJA*—PARHIDA községi határ mellett és attól keletre, az ezen községi határ mellett húzódó út nyugati szegélyén haladva eléri az 1288 számú út nyugati végpontját (**G. 54**); innen az ugyanezen községi határral párhuzamosan haladó árok keleti szegélyét követi az 1262 számú árok nyugati partjának déli irányban való meghosszabbításával való találkozásig (**G. 54/6**); majd az 1261 számú árkot átszelve, az 1262 számú árok nyugati partján csatlakozik a *KISMARJA*—PARHIDA községi határhoz, melyet észak felé követ, (a Berettyó [Beretau] csatornát a **G. 56** és **G. 57** között ferde irányban szeli át) azon pontig, melynél ezen községi határ az 1620 (*KISMARJAI* kataszteri térkép) számú út keleti szegélyét elhagyja, azaz ezen utóbbi út által *KISMARJA, POCSAJ* és PARHIDA községeknek közös 65,4 magassági pontjától délre kb. 24 m.-re alkotott könyöknél (**G. 62/3**).

Ezen ponttól a határ követi az előbb emlitett, de a PARHIDA kataszteri térképen 1491 számot nyert út keleti szegélyét, az általa az 55,4 magassági ponttól keletre alkotott ujabb könyökig (**G. 63**), majd egyenes vonalban halad délnyugat-északkelet irányban az 1340/45 számú parcella délkeleti szögletéig (**G. 63/1**).

Ezen ponttól a határ követi az 1343 és 1341, egyrészt, és az 1340/45-től 1339/1-ig, másrészt, számú parcellák közötti határt, ezen utóbbi parcella déli szögletéig (**G. 65**); majd egyenes vonalban halad a *POCSAJ*, PARHIDA és FILEGHIHAZ községek határának közös 55,1 magassági pontjáig (**G. 66**).

Ezen közös ponttól a határ követi észak felé a *POCSAJ*—FILEGHIHAZ községi határt (**G. 72** és **G. 87** között az egyes pilonok között egyenes vonalban) a DIOSIG község határával való találkozásig (**G. 87**).

A *POCSAJ, NAGYLÉTA,* FILEGHIHAZ és DIOSIG községek közös pontjától (**G. 87**) kezdve a határ egyenes vonalban halad észak felé a *NAGYLÉTA* és DIOSIG községek határán lévő és a DIOSIGI kataszteri térképen 53 számmal jelzett 67,9 magassági pontig (**G. 91**).

Ezen ponttól a határ egyenes vonalban halad észak felé a *NAGYLÉTA*—DIOSIG községi határon lévő és a DIOSIGI kataszteri térképen 45 számmal jelzett pontig (**G. 93/2**); azután a *NAGYLÉTA*-DIOSIG községi határt követve átszeli az ezen két helységet összekötő 4263 számú útat (**G. 108/1**) és igy eléri a szakasz végpontját (**G. 109**), mely a *NAGYLÉTAI* kataszteri térképen jelzett 68,6 magassági ponttól, P. T. G. IV., 1 m. 58-re keletre fekszik.

De ce point, la frontière va en ligne droite à l'extrémité Nord du chemin 1243 (**G. 53**) puis passant près et à l'Est de la limite communale *KISMARJA*—PARHIDA sur le bord Ouest du chemin qui longe cette limite, atteint l'extrémité Ouest du chemin 1288 (**G. 54**); de là, elle suit le bord Est du fossé parallèle à la même limite communale jusqu'à la rencontre du prolongement vers le Sud du bord Ouest du fossé 1262 (**G. 54/6**); puis traversant le fossé 1261 rejoint sur le bord Ouest du fossé 1262 la limite communale *KISMARJA*—PARHIDA qu'elle suit vers le Nord, traversant obliquement le canal Berettyo (Beretau) entre **G. 56** et **G. 57,** jusqu'au point où cette limite quitte le bord Est du chemin 1620 du cadastre de *KISMARJA* au coude formé par lui à environ 24 m. au Sud du point coté 65,4 commun aux trois communes de *KISMARJA*—*POCSAJ*—PARHIDA (**G. 62/3**).

De ce point, la frontière suit le bord Est du dit chemin devenu 1491 du cadastre de PARHIDA jusqu'au nouveau coude formé par lui à l'Est du point côté 55,4 (**G. 63**), puis va en ligne droite, en direction Sud Ouest-Nord Est, à l'angle Sud Est de la parcelle 1340/45 (**G. 63/1**).

De ce point, la frontière suit la limite entre les parcelles 1343 et 1341 d'un coté, et les parcelles de 1340/45 à 1339/1 de l'autre coté jusqu'à l'angle Sud de cette dernière parcelle (**G. 65**), puis se dirige en ligne droite vers le point coté 55,1 commun aux limites des communes de *POCSAJ*—PARHIDA et FILEGHIHAZ (**G. 66**).

De ce point commun, elle suit vers le Nord la limite communale *POCSAJ*—FILEGHIHAZ (de **G. 72** à **G. 87**, ligne droite entre deux pilotis consécutifs) jusqu'à la rencontre de la limite de la commune de DIOSIG (**G. 87**).

A partir du point commun aux quatre communes de *POCSAJ*—*NAGYLÉTA*—FILEGHIHAZ—DIOSIG (**G. 87**), la frontière suit une ligne droite en direction Nord jusqu'au point coté 67,9, No. 53 du cadastre de DIOSIG sur la limite entre les communes de *NAGYLÉTA* et DIOSIG (**G. 91**).

De ce point, elle va en ligne droite, en direction Nord, jusqu'au point numéroté 45 du cadastre de DIOSIG sur la limite communale *NAGYLÉTA*-DIOSIG (**G. 93/2**) puis, suivant la limite communale *NAGYLÉTA*-DIOSIG, traverse le chemin 4263 qui relie ces deux localités (**G. 108/1**) et atteint le point terminus de la section (**G. 109**) qui se trouve à 1 m. 58 à l'Est du P. T. G. IV. coté 68,6 au cadastre de *NAGYLÉTA*.

Din acest punct, frontiera merge în linie dreaptă la extrimitatea de Nord a drumului 1243 (**G. 53**) apoi trecând în apropiere şi la Est de limita comunală *KISMARJA*—PARHIDA pe marginea de Vest a drumului care însoţeşte această limită, atinge extremitatea de Vest a drumului 1288 (**G. 54**); de aci, ea urmează marginea de Est a şanţului paralel aceleiaşi limite comunale până la întâlnirea prelungirei către Sud a marginei de Vest a şanţului 1262 (**G. 54/6**); apoi, traversând şanţul 1261 se reîntâlneşte pe marginea de Vest a şanţului 1262 limita comunală *KISMARJA*—PARHIDA pe care o urmează către Nord, traversând oblic canalul Berettyó (Beretău) între **G. 56** şi **G. 57,** până la punctul unde această limită părăseşte marginea de Est a drumului 1620 din cadastrul KISMARJA la cotul format de el la circa 24 m. la Sud de punctul cotat 65,4, comun celor trei comune: *KISMARJA-POCSAJ*-PARHIDA (**G. 62/3**).

Din acest punct, frontiera urmează marginea pe Est a zisului drum devenit 1491 pe cadastrul PARHIDA până la noul cot format de el la Est de punctul cotat 55,4 (**G. 63**), apoi merge în linie dreaptă, în direcţiunea Sud Vest-Nord Est, la unghiul de Sud Est al parcelei 1340/45 (**G. 63/1**).

Din acest punct, frontiera urmează limita dintre parcelele 1343 şi 1341 de o parte şi parcelele 1340/45 la 1339/1 de cealaltă parte până la unghiul de Sud al acestei din urmă parcele (**G. 65**), apoi se îndreaptă în linie dreaptă către punctul cotat 55,1 comun limi-(elor comunelor: *POCSAJ*-PARHIDA şi FILEGHIHAZ **G. 66**).

Din acest punct comun, ea urmează către Nord limita comunală *POCSAJ*—FILEGHIHAZ (între **G. 72** şi **G. 87** linie dreaptă între doi piloţi consecutivi), până la întâlnirea limitei comunei DIOSIG (**G. 87**).

Plecând din punctul comun a patru comune: *POCSAJ-NAGYLÉTA*-FILEGHIHAZ-DIOSIG (**G. 87**), frontiera urmează o linie dreaptă în direcţiunea Nord până la punctul cotat 67,9, No. 53 din cadastrul DIOSIG pe limita dintre comunele *NAGYLÉTA* şi DIOSIG (**G. 91**).

Din acest punct, ea merge în linie dreaptă, în direcţiunea Nord, până la punctul numerotat 45 din cadastrul DIOSIG pe limita comunală *NAGYLÉTA*-DIOSIG (**G. 93/2**), apoi urmând limita comunală *NAGYLÉTA*-DIOSIG, traversează drumul 4263 care uneşte aceste două localităţi (**G. 108/1**), şi atinge punctul final al secţiunei (**G. 109**), care se găseşte la 1,58 m. la Est de P. T. G. IV. cotat 68,6 pe cadastrul, *NAGYLÉTA*.

REGISTRE d'ABORNEMENT
SECTION „G"

A „G" SZAKASZ
HATÁRKÖVEINEK HELYSZINRAJZI LEIRÁSA

REGISTRU DE ABORNARE
SECŢIUNEA „G"

SECTION: SZAKASZ: — SECTIUNEA: „G“

No. de la borne / A kő száma — No. bornei	Territoire / Terület — Teritoriul: État / Ország — Statul	Département / Vármegye — Județul	Arrondissement / Járás — Plasa	Commune / Község — Comuna	Renvoi à la carte 1:5000 / 1:5000 térkép-lap száma	Indicarea hârtii 1:5000	Type de la borne / A kő neme — Felul bornei	Croquis d'emplacement / Helyszinrajz - Crochiu de amplasament	Coordonnées absolues rectangulaires / A pont stereografikus összrendezői: + X (m, cm)	Coordonate absolute rectangulare: − y (m, cm)	Eléments / Adatok a meghatározáshoz — Bornes voisines / A szomszédos határkő — Borne vecine: Direction / Iránya-Directiunea	No. de la borne / A kő száma	Angle / Törés szöge (°, ', ")	Angle / Unghiu (°, ', ")	Distance / Távolsága (m, cm)	Distance / Distanța (m, cm)	Orientation (Azimut) / Dél-szöge (°, ', ")	Orientation (Azimut) / Orientare (°, ', ")
1	2	3	4	5	6		7	8	9, 10	11, 12	13	14	15, 16, 17		18, 19		20, 21, 22	
G1	R	BIHOR / BIHAR	BIHARKERESZTES / CENTRALA	ÁRTÁND / BORȘ	72		P	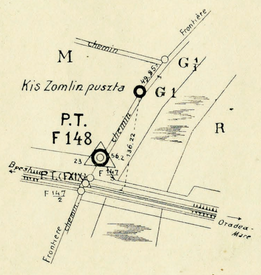	36490	41	208291	41	↑ F 148	0	0	0	102 / (102	96 / 73)	28	54	0
													↓ G 2	197	14	38	387 / (387	10 / 08)	226	8	38
														(197	14	39)					
$G\frac{1}{1}$					„		I		36444	49	208327	58	↑ G 1				58	45			
$G\frac{1}{2}$					„		I		36339	40	208425	80					143	84			
$G\frac{1}{3}$					„		I		36272	53	208499	56	↓ G 2				99	56			
G2	M				„		P	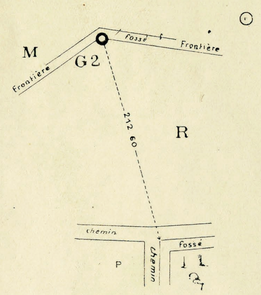	36222	21	208570	54	↑ G 1	0	0	0	87 / (387	01 / 08)	46	8	38
													↓ G 3	232	26	35	142	99	278	35	13
														(232 | 26 | 54)	(142 | 91)			
G3					„		P	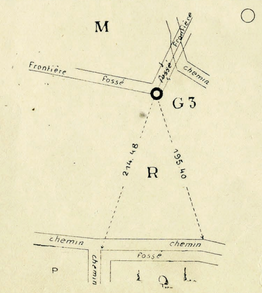	36243	56	208711	93	↑ G 2	0	0	0	142 / (142	99 / 91)	98	35	13
													↓ G 4	104	0	52	335	01	202	36	5
														(104 | 0 | 28)	(334 | 98)			

No. des repères / repérpont-No. rétok száma pareior	Points du tour d'horizon / A látókörben levő pontok — Punctele turului de orizont: Nom ou désignation / Neve vagy megjelölése / Numele sau denumirea	Angles / Irány-szöge (°, ', ")	Angles / Unghiuri (°, ', ")	Distances / Távolsága (Km)	Distances / Distanța (Hm)	Répérage particulier des bornes intermédiaires / A közbeiktatott kő részletes meghatározása — Reparaj particular al bornelor intermediare: Abscisses / Metszék (+) (m)	Abscisses (cm)	Ordonnées / Rendező (±) (m)	Ordonnées (cm)	Croquis des éléments de répérage / A pontok helyzet vázlata — Crochiul elementelor de reperaj	Altitude du sommet de la borne / A kő csucsának magassága — Altitudinea vârfului bornei (m)	(cm)	Description et Observations / Megjegyzés és észrevétel — Descriere și Observațiuni
23	24	25, 26, 27		28, 29		30	31	32	33	34	35	36	37
										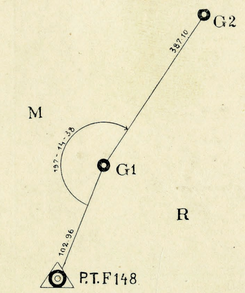	105	00	**Coordonnées geographiques** de la borne F. 148 (Fin de section) : Longitude = 47° 7' 31"54 Latitude = 39° 27' 33"92 Azimut : F. 148 — P. T. Aranyhegy = 291° 52' 44."12 **Coordonnées absolues rectangulaires** de la borne F. 148 (Fin de section) X = + 36580·55 Y = — 208241·65
						57	89	+ 8	05	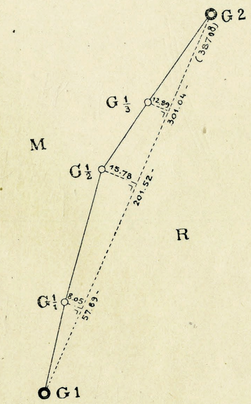			
						201	52	+15	78				
						301	04	+12	89				
										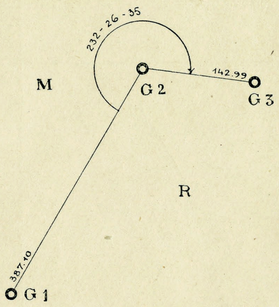	105	91	
										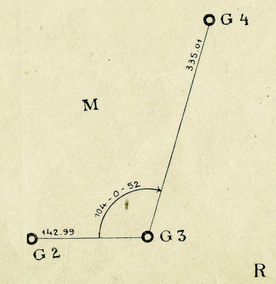	106	53	

SECTION: SZAKASZ: — SECȚIUNEA: „G“

No. de la borne / A kő száma — No. bornei	Territoire / Terület — Teritoriul: État / Ország — Statul	Département / Vármegye — Județul	Arrondissement / Járás — Plasa	Commune / Község — Comuna	Renvoi à la carte 1:5000 / 1:5000 térképlap száma	Indicarea hărții 1:5000	Type de la borne / A kő neme — Felul bornei	Croquis d'emplacement / Helyszinrajz - Crochiu de amplasament	Coordonnées absolues rectangulaires / A pont stereografikus összrendezői: + X (m, cm)	− y (m, cm)	Éléments / Adatok a meghatározáshoz — Bornes voisines / A szomszédos határkő — Borne vecine: Direction / Iránya-Directiunea	No. de la borne / A kő száma	Angle / Törés szöge (°, ', ")	Unghiu	Distance / Távolsága (m, cm)	Distanța	Orientation (Azimut) / Dél-szöge (°, ', ")	Orientare
1	2	3	4	5	6		7	8	9, 10	11, 12	13	14	15, 16, 17		18, 19		20, 21, 22	
G 3/1	R	BIHOR	BIHARKERESZTES	CENTRALA	72	I			36 108 97	208 761 39	↑	G 3			143 39			
											↓	G 4						
G 4					73	P		M, G 4, R, Frontiera, Fâșie	35934 28	208840 68	↑	G 3	0	0	191 84 / 335	01	22	36 5
															(334	98)		
											↓	G 5	165	10	39 / 312	37	187	46 44
													(165	11	43) (312	35)		
G 4/1	M	BIHAR	BIHARKERESZTES	ÁRTÁND	„	I			35755 63	208 853 03	↑	G 4			179 59			
											↓	G 5						
G 5					„	P		M, G 5, R, Frontiera, Fâșie	35624 78	208882 96	↑	G 4	0	0	0 / 133 02	312 37	7	46 44
															(312	35)		
											↓	G 6	193	11	47 / 357	38	200	58 31
													(193	10	50) (357	34)		
G 5/1					„	I		G 5.01	(35 592 70) / 35 480 51	(208 890 09) / 208 931 30	↑	G 5			32 86 / 119 53			
											↓	G 6						

No. des repères / No. reperpontok száma / Nr. de ordine a reperelor	Points du tour d'horizon / A látókörben levő pontok — Punctele turului de orizont: Nom ou désignation / Neve vagy megjelölése / Numele sau denumirea	Angles / Irány-szöge (°, ', ")	Unghiuri	Distances / Távolsága (Km, Hm)	Distanțe	Répérage particulier des bornes intermédiaires / A közbeiktatott kő részletes meghatározása — Reparaj particular al bornelor intermediare: Abscisses / Metszék (+) (m, cm)	Abscise	Ordonnées / Rendező (±) (m, cm)	Ordonate	Croquis des éléments de répérage / A pontok helyzet vázlata — Crochiul elementelor de reperaj	Altitude du sommet de la borne / A kő csucsának magassága — Altitudinea vârfului bornei (m, cm)		Description et Observations / Megjegyzés és észrevétel — Descriere și Observațiuni
23	24	25, 26, 27		28, 29		30, 31		32, 33		34	35, 36		37
						143	25	+ 6	06	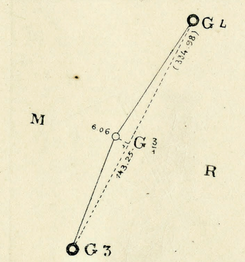			
										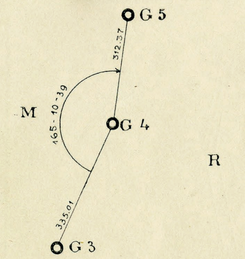	108	61	
						179	48	+ 6	00	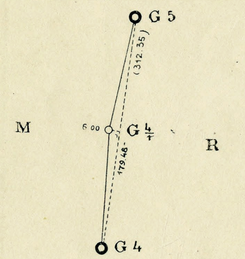			
										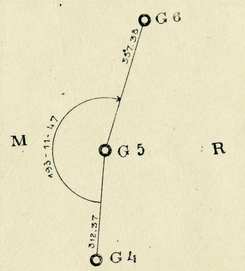	107	61	
				5.01		32	50	+ 4	82	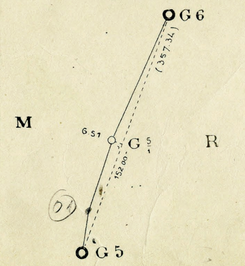			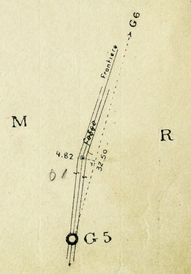
						152	00	+ 6	51				

TIP. ADOLF SONNENFELD S. A., ORADIA-MARE 1354

SECTION: SZAKASZ: – SECŢIUNEA: „G“

No. de la borne / A kő száma — No. bornei	Territoire / Terület — Teritoriul: État / Ország — Statul	Département / Vármegye — Județul	Arrondissement / Járás — Plasa	Commune / Község — Comuna	Renvoi à la carte 1:5000 / 1:5000 térképlap száma — Indicarea hărţii 1:5000	Type de la borne / A kő neme — Felul bornei	Croquis d'emplacement / Helyszinrajz - Crochiu de amplasament	Coordonnées absolues rectangulaires / A pont stereografikus összrendezői: +X m	+X cm	Coordonnées absolues rectangulaires / Coordonate absolute rectangulare: −y m	−y cm	Eléments de répérage / Adatok a meghatározáshoz — Elemente de reperaj: Direction / Irányа-Directiunea	No. de la borne / a kő száma — No. bornei	Bornes voisines / A szomszédos határkő — Borne vecine: Angle / Törés szöge °	Angle / Unghiu '	Angle / Unghiu "	Distance / Távolsága m	Distance / Distanţa cm	Orientation (Azimut) / Délszöge °	Orientation (Azimut) / Orientare '	Orientation (Azimut) / Orientare "
1	2	3	4	5	6	7	8	9	10	11	12	13	14	15	16	17	18	19	20	21	22
G 6					73	P	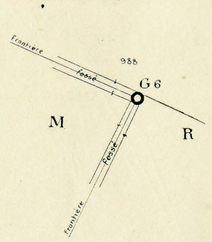	35291	08	209010	89	↑	G 5	0	0	0	357 (205)	38 (47)	20	58	31
																	(357	34)			
												↓	G 7	92	52	51	209	40	113	51	22
														(92	52	5)	(209	38)			
G 7					„	P	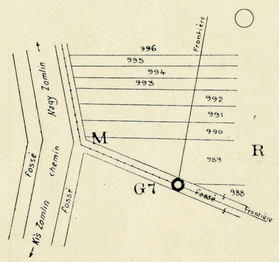	35206	39	208819	38	↑	G 6	0	0	0	209	40	293	51	22
																	(209	38)			
												↓	G 8	259	28	17	120	60	193	19	39
														(259	28	17)	(120	54)			
G 8	R / M	BIHOR / BIHAR	CENTRALA / BIHARKERESZTES	BORŞ / ÁRTÁND	„	P	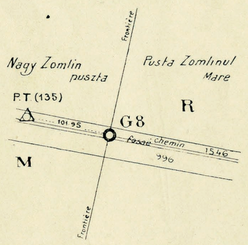	35089	04	208847	18	↑	G 7	0	0	0	120	60	13	19	39
																	(120	54)			
												↓	G 9	180	0	30	501	00	193	20	9
														(180	0	37)	(500	76)			
G 8/1					„	I		34 906	54	208 890	44	↑	G 8				187	56			
G 8/2					„	I		34 761	63	208 924	79	↓	G 9				148	93			
G 9					„	P		34601	55	208962	74	↑	G 8	0	0	0	501	00	13	20	9
																	(500	76)			
												↓	G 10	179	59	11	166	82	193	19	20
														(179	59	9)	(166	73)			

No. des repères / reperpontok száma — No. reperelor	Points du tour d'horizon / A látókörben levő pontok — Punctele turului de orizont: Nom ou désignation / Neve vagy megjelölése — Numele sau denumirea	Angles / Irányszöge °	Angles / Unghiuri '	Angles / Unghiuri "	Distances / Távolsága Km	Distances / Distanţe Hm	Répérage particulier des bornes intermédiaires / A közbeiktatott kő részletes meghatározása: Abscisses / Metszék (+) m	Abscisses / Abscise cm	Reparaj particular al bornelor intermediare: Ordonnées / Rendező (±) m	Ordonnées / Ordonate cm	Croquis des éléments de répérage / A pontok helyzet vázlata — Crochiul elementelor de reperaj	Altitude du sommet de la borne / A kő csucsának magassága — Altitudinea vârfului bornei m	cm	Description et Observations / Megjegyzés és észrevétel — Descriere şi Observaţiuni
23	24	25	26	27	28	29	30	31	32	33	34	35	36	37
											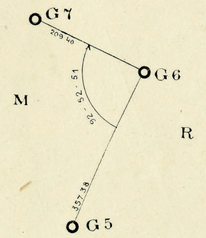	106	71	
											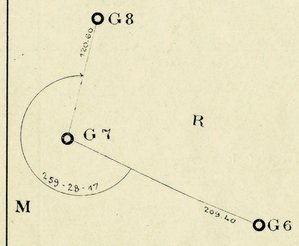	106	90	
											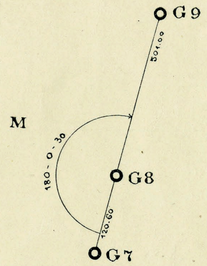	105	51	
							187	47	0	00	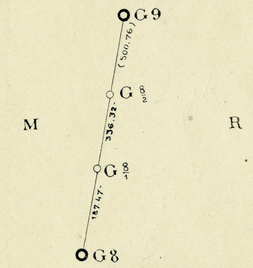			
							336	32	0	00				
											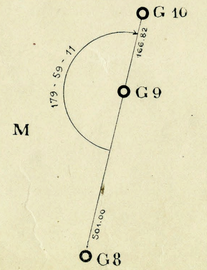	104	25	

TIP. ADOLF SONNENFELD S. A., ORADIA-MARE 1384

SECTION: SZAKASZ: – SECŢIUNEA: „G“

No. de la borne / A kő száma — No. bornei	Territoire / Terület — Teritoriul: État / Ország — Statul	Département / Vármegye — Judeţul	Arrondissement / Járás — Plasa	Commune / Község — Comuna	Renvoi à la carte 1:5000 / 1:5000 térkép-lap száma / Indicarea hărţii 1:5000	Type de la borne / A kő neme — Felul bornei	Croquis d'emplacement / Helyszinrajz - Crochiu de amplasament (N, E, S, D, S)	Coordonnées absolues rectangulaires / A pont stereografikus összrendezői: + X (m, cm)	Coordonnées absolues rectangulaires / Coordonate absolute rectangulare: − y (m, cm)	Eléments / Adatok a meghatározáshoz — Bornes voisines / A szomszédos határkő — Borne vecine: Direction / Iránya-Directiunea	No. de la borne / A kő száma / No. bornei	Angle / Törés szöge (°, ', ")	Angle / Unghiu (°, ', ")	Distance / Távolsága (m, cm)	Distance / Distanţa (m, cm)	Orientation (Azimut) / Délszöge (°, ', ")	Orientation (Azimut) / Orientare (°, ', ")
1	2	3	4	5	6	7	8	9	10	11	12	13	14	15	16	17	18	19
G10					73	P	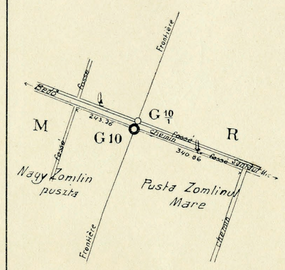	34439	22	209001	18	↑	G 9	0	0	0	166 (166 | 82 73)
												↓	G 11	180 (180	1 2	54 5)	400 (400	41 22)
G 10/1					„	I		34 423	08	209005	01	↑	G 10				16	59
G 10/2	G	BIHOR	CENTRALA	BORŞ	„	I		34 244	32	209 047	45	↓	G 11				183	73
G11	M	BIHAR	BIHARKERESZTES	ÁRTÁND	„	P		34049	64	209093	66	↑	G 10	0	0	0	400 (400 | 41 22)
												↓	G 12	179 (179	59 59	17 21)	400 (400	32 13)
G 11/1					„	I		33 854	80	209 139	87	↑	G 11				200	24
												↓	G 12					

No. des repères / repertok száma / No. reperelor	Points du tour d'horizon / A látókörben levő pontok — Punctele turului de orizont: Nom ou désignation / Neve vagy megjelölése / Numele sau denumirea	Angles / Irányszöge (°, ', ")	Angles / Unghiuri (°, ', ")	Distances / Távolsága (Km, Hm)	Distances / Distanţe (Km, Hm)	Répérage particulier des bornes intermédiaires / A közbeiktatott kő részletes meghatározása: Abscisses / Metszék (+) (m, cm)	Abscisses / Abscise (+) (m, cm)	Reparaj particular al bornelor intermediare: Ordonnées / Rendező (±) (m, cm)	Ordonnées / Ordonate (±) (m, cm)	Croquis des éléments de répérage / A pontok helyzet vázlata / Crochiul elementelor de reperaj (N, E, S, D, S)	Altitude du sommet de la borne / A kő csucsának magassága / Altitudinea vârfului bornei (m, cm)	Description et Observations / Megjegyzés és észrevétel / Descriere şi Observaţiuni
23	24	25	26	27	28	29	30	31	32	33	34	35	36	37
										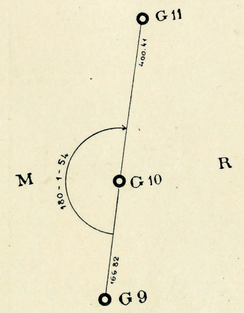	104	50	
							16	58	0	00	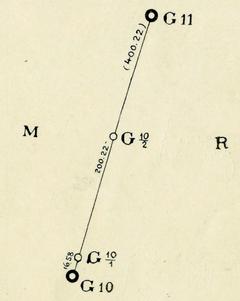			
							200	22	0	00				
											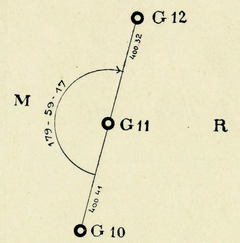	103	80	
							200	15	0	00	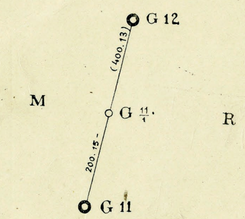			

TIP. ADOLF SONNENFELD S. A., ORADIA-MARE 1384

SECTION: SZAKASZ: – SECȚIUNEA: „G“

No. de la borne — A kő száma — No. bornei	Territoire — Terület — Teritoriul: État — Ország — Statul	Département — Vármegye — Județul	Arrondissement — Járás — Plasa	Commune — Község — Comuna	Renvoi à la carte 1:5000 — 1:5000 térképlap száma	Indicarea hârtii 1:5000	Type de la borne — A kő neme — Felső bornei	Croquis d'emplacement — Helyszinrajz - Crochiu de amplasament	Coordonnées absolues rectangulaires — A pont stereografikus összrendezői: +X m	+X cm	−y m	−y cm	Éléments — Adatok a meghatározáshoz: Direction — Iránya-Directiunea	No. de la borne voisine — A szomszédos határkő — Borne vecine	Angle — Törés szöge °	'	"	Distance — Távolsága m	Distanța cm	Orientation (Azimut) — Délszöge °	'	"
1	2	3	4	5	6		7	8	9	10	11	12	13	14	15	16	17	18	19	20	21	22
G 12	R M	BIHOR BIHAR	BIHARKERESZTES ÁRTÁND	CENTRALA BORȘ	73		P	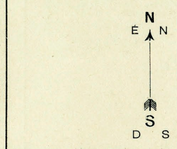	33660	12	209186	04	↑	G 11	0	0	0	200 08 400 (400	32 13)	13	20	31
													↓	G 13	180 (180	0 0	15 20)	400 (400	25 07)	193	20	46
G $\frac{12}{1}$					„		I	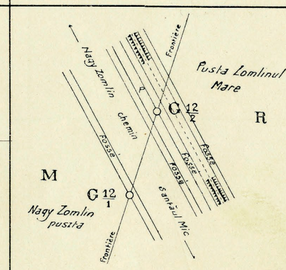	33 558	03	209 210	26	↑	G 12				104	92			
G $\frac{12}{2}$					„		I		33541	91	209214	08						16	57			
G $\frac{12}{3}$					„		I		33415	32	209244	12	↓	G 13				130	11			
G 13					„		P	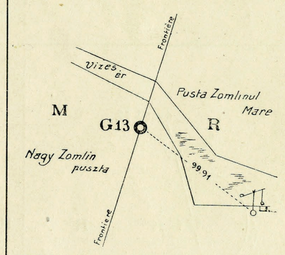	33270	68	209278	43	↑	G 12	0 (400	0 07)	0	148 400 (400	65 25 07)	13	20	46
													↓	G 14	179 (179	57 57	13 13)	258 (258	65 52)	193	17	59
G 14					„		P	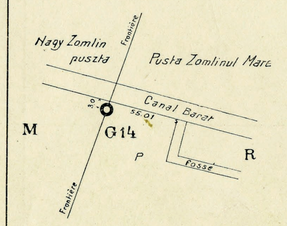	33018	97	209337	93	↑	G 13	0 (258	0 52)	0	258 (258	65 52)	13	17	59
													↓	G 15	180 (180	3 3	1 12)	400 (400	48 29)	193	21	0
G $\frac{14}{1}$					74		I		32 876	71	209371	69	↑	G 14				146	21			
G $\frac{14}{2}$					„		I		32 740	18	209404	09	↓	G 15				140	32			

No. des repères — No. reperonok perelor	Points du tour d'horizon — A látókörben levő pontok — Punctele turului de orizont: Nom ou désignation — Neve vagy megjelölése — Numele sau denumirea	Angles — Irány-szöge °	'	"	Distances — Távolsága Km	Distanța Hm	Répérage particulier des bornes intermédiaires — A közbeiktatott kő részletes meghatározása — Reparaj particular al bornelor intermediare: Abscisses — Metszék (+) m	Abscise cm	Ordonnées — Rendező (±) m	Ordonate cm	Croquis des éléments de répérage — A pontok helyzet vázlata — Crochiul elementelor de reperaj	Altitude du sommet de la borne — A kő csucsának magassága — Altitudinea vârfului bornei m	cm	Description et Observations — Megjegyzés és észrevétel — Descriere și Observațiuni
23	24	25	26	27	28	29	30	31	32	33	34	35	36	37
											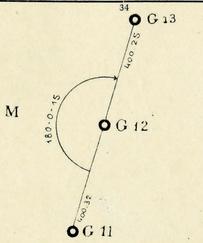	103	28	
							104	88	0	00	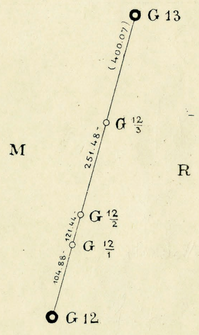			
							121	44	0	00				
							251	48	0	00				
											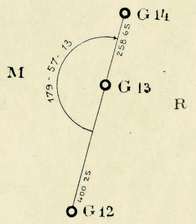	102	95	
											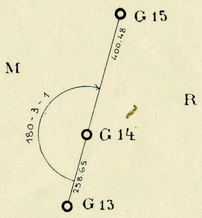	103	37	
							146	14	0	00	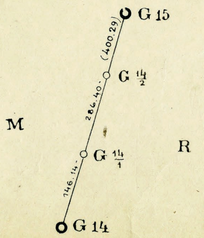			
							286	40	0	00				

TIP. ADOLF BONNENFELD S. A. ORADIA-MARE 1384

SECTION: SZAKASZ: – SECȚIUNEA: „G“

No. de la borne / A kő száma — No. bornei	Territoire / Terület — Teritoriul: État / Ország — Statul	Département / Vármegye — Județul	Arrondissement / Járás — Plasa	Commune / Község — Comuna	Renvoi à la carte 1:5000 / 1:5000 térkép-lap száma — Indicarea hărții 1:5000	Type de la borne / A kő neme — Felul bornei	Croquis d'emplacement / Helyszinrajz - Crochiu de amplasament	Coordonnées absolues rectangulaires / A pont stereografikus összrendezői: + X (m, cm)	— y (m, cm)	Coordonate absolute rectangulare	Eléments / Adatok a meghatározáshoz — Bornes voisines / A szomszédos határkő — Borne vecine: Direction / Iránya-Directiunea	No. de la borne / A kő száma — No. bornei	Angle / Törés szöge — Unghiu (°, ', ")	Distance / Távolsága — Distanța (m, cm)	Orientation (Azimut) / Délszöge — Orientare (°, ', ")
1	2	3	4	5	6	7	8	9 10	11 12		13	14	15 16 17	18 19	20 21 22
G 15	R	BIHOR	BIHARKERESZTES	ÁRTÁND	74	P	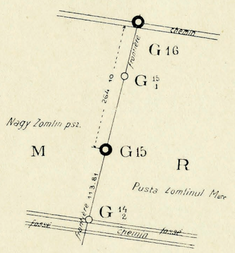	32629 31	209430 40		↑	G 14	0 0 0	113 95 400 48 (400 29)	13 21 0
											↓	G 16	180 0 4 (180 0 5)	270 01 (269 87)	193 21 4
G 15/1					„	I		32 483 52	209465 00		↑	G 15		149 84	
											↓	G 16			
G 16				BORȘ	„	P	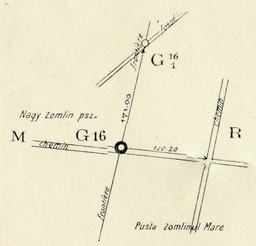	32366 60	209492 75		↑	G 15	0 0 0	120 17 270 01 (269 87)	13 21 4
											↓	G 17	179 59 41 (180 0 6)	391 03 (391 17)	193 20 45
G 16/1					„	I		32 194 62	209533 55		↑	G 16		176 75	
											↓	G 17			
G 17					„	P	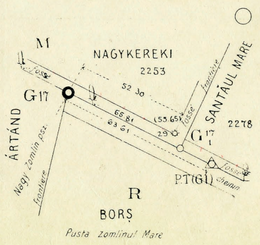	31986 13	209583 01		↑	G 16	0 0 0	214 28 391 03 (391 17)	13 20 45
											↓	G 18	197 31 11 (197 32 50)	401 48 (401 41)	210 51 56

No. des repères / No. reperului	Points du tour d'horizon / A látókörben levő pontok — Punctele turului de orizont: Nom ou désignation / Neve vagy megjelölése — Numele sau denumirea	Angles / Irány-szöge — Unghiuri (°, ', ")	Distances / Távolsága — Distanțe (Km, Hm)	Répérage particulier des bornes intermédiaires / A közbeiktatott kő részletes meghatározása — Reparaj particular al bornelor intermediare: Abscisses / Metszék — Abscise (+) (m, cm)	Ordonnées / Rendező — Ordonate (±) (m, cm)	Croquis des éléments de répérage / A pontok helyzet vázlata — Crochiul elementelor de reperaj	Altitude du sommet de la borne / A kő csucsának magassága — Altitudinea vârfului bornei (m, cm)	Description et Observations / Megjegyzés és észrevétel — Descriere și Observațiuni
23	24	25 26 27	28 29	30 31	32 33	34	35 36	37
						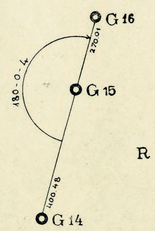	103 29	
				149 76	0 00	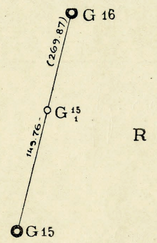		
						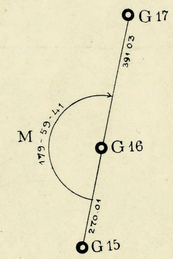	103 38	
				176 82	0 00	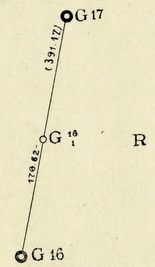		
						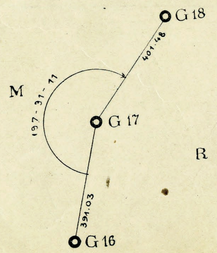	104 94	

TIP. ADOLF SONNENFELD S. A., ORADIA-MARE 1384

SECTION: SZAKASZ: – SECȚIUNEA: „G“

No. de la borne / A kő száma — No. bornei	Territoire / Terület — Teritoriul: État / Ország — Statul	Département / Vármegye — Județul	Arrondissement / Járás — Plasa	Commune / Község — Comuna	Renvoi à la carte 1:5000 / 1:5000 térkép-lap száma — Indicarea hartii 1:5000	Type de la borne / A kő neme — Felul bornei	Croquis d'emplacement / Helyszinrajz - Crochiu de amplasament	Coordonnées absolues rectangulaires / A pont stereografikus összrendezői: +X m	+X cm	−y m	−y cm	Direction / Iránya-Directiunea	No. de la borne / A kő száma — No. bornei	Angle / Törés szöge: °	'	"	Distance / Távolsága — Distanța: m	cm	Orientation (Azimut) / Délszöge: °	'	"
1	2	3	4	5	6	7	8	9	10	11	12	13	14	15	16	17	18	19	20	21	22
G 17/1	R	BIHOR	CENTRALA	BORȘ	74	I	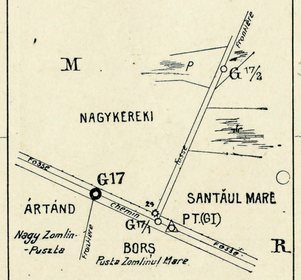	32 010	73	209632	96	↑	G 17				55	68			
G 17/2	M	BIHAR	BIHAR-KERESZTES	ÁRTÁND	„	I		34 825	17	209711	19	↓	G 18				201	38			
G18	R	BIHOR	CENTRALA	SANTAUL-MARE	„	P		31641	51	209788	98	↑ ↓	G 17 G 19	0 172 (172	0 1 0	0 4 49)	199 45 401 48 (401 41) 335 88 (335 85)		30 202	51 53	56 0
G 18/1	M	BIHAR	BIHARKERESZTES	NAGYKEREKI	„	I		31 480	17	209857	08	↑ ↓	G 18 G 19				175 12				
G19					„	P	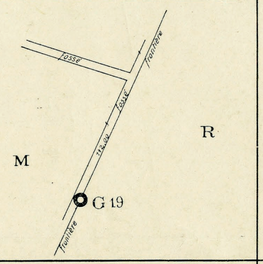	31332	06	209919	59	↑ ↓	G 18 G 20	0 180 (180	0 28 28)	0 34 28)	160 76 335 88 (335 85) 142 67 (142 66)		22 203	53 21	0 34
G20					„	P	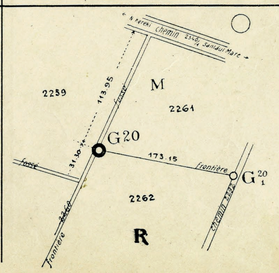	31201	08	209976	16	↑ ↓	G 19 G 21	0 229 (229	0 0 1	0 31 3)	142 67 (142 66) 374 74 (374 55)		23 252	21 22	34 5

No. des repères / A repérage-hatók száma pontok — Numerele de reperaj	Points du tour d'horizon / A látókörben levő pontok — Punctele turului de orizont: Nom ou désignation / Neve vagy Numele sau denumirea	Angles / Irány-szöge: °	'	"	Distances / Távolsága — Distanța: Km	Hm	Repérage particulier des bornes intermédiaires / A közbeiktatott kő részletes meghatározása — Reparaj particular al bornelor intermediare: Abscisses / Metszék (+): m	cm	Ordonnées / Rendező (±): m	cm	Croquis des éléments de répérage / A pontok helyzet vázlata — Crochiul elementelor de reperaj	Altitude du sommet de la borne / A kő csucsának magassága — Altitudinea vârfului bornei: m	cm	Description et Observations / Megjegyzés és észrevétel — Descriere și Observațiuni
23	24	25	26	27	28	29	30	31	32	33	34	35	36	37
							4 a	51	—55 b	49	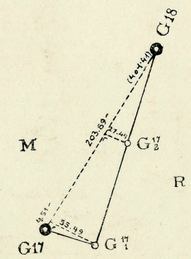			Le point commun aux 4 communes de: Ártánd Nagykereki Santaul Mare Borș est entre les bornes G17/1 et G17/2 a } Masures effectuées par la b } délégation Roumaine seulement
							203	89	—27	44				
											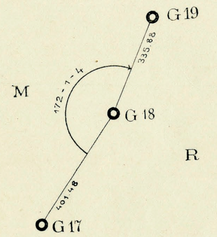	103	70	
							175	10	0	00	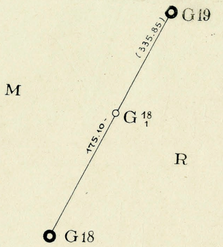			
											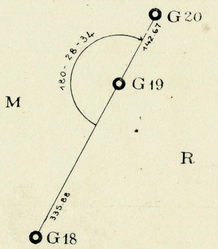	104	24	
											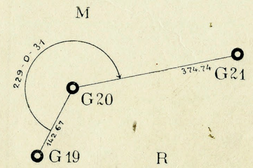	103	49	

TIP. ADOLF BONNENFELD S. A. ORADIA-MARE 1934

SECTION: SZAKASZ: – SECŢIUNEA: „G“

No. de la borne / A kő száma — No. bornei	Territoire / Terület — Teritoriul: État / Ország — Statul	Département / Vármegye — Județul	Arrondissement / Járás — Plasa	Commune / Község — Comuna	Renvoi à la carte 1:5000 / 1:5000 térképlap száma / Indicarea hărţii 1:5000	Type de la borne / A kő neme — Felul bornei	Croquis d'emplacement / Helyszinrajz - Crochiu de amplasament	Coordonnées absolues rectangulaires / A pont stereografikus összrendezői: +X (m, cm)	Coordonnées absolues rectangulaires / Coordonate absolute rectangulare: −y (m, cm)	Eléments de répérage / Adatok a meghatározáshoz — Elemente de reperaj: Bornes voisines / A szomszédos határkő — Borne vecine: Direction / Iránya-Directiunea	No. de la borne / a kő No. bornei	Angle: Törés szöge (°, ', ")	Angle: Unghiu (°, ', ")	Distance: Távolsága (m, cm)	Distance: Distanţa (m, cm)	Orientation (Azimut): Délszöge (°, ', ")	Orientation (Azimut): Orientare (°, ', ")
1	2	3	4	5	6	7	8	9, 10	11, 12	13	14	15	16, 17	18	19	20, 21	22
G 20/1					75	I		31 237 56	210 145 72		G 20			173 44			
G 20/2					„	I		31 165 97	210 235 81					115 07			
G 20/3					„	I		31 126 47	210 285 13		G 21			63 19			
G21	R	BIHOR / BIHAR	BIHARKERESZTES CENTRALA	SANTAUL MARE / NAGYKEREKI	„	P	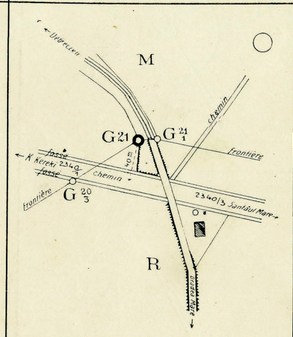	31087 57	210333 30		G 20	0	0	0	61 92 374 74 (374 55)	72	22	5
											G 22	189 (189	14 14	33 42)	279 57 (279 42)	261	36	38
G 21/1	M				„	I		31 085 12	210 349 92		G 21			16 80			
G 21/2					„	I		31 123 75	210 536 57		G 22			190 61			
G22					„	P	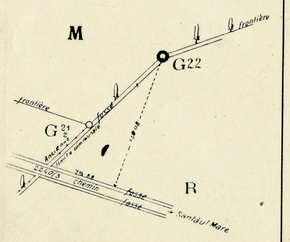	31046 78	210609 88		G 21	0	0	0	106 30 279 57 (279 42)	81	36	38
											G 23	166 (166	40 40	43 4)	264 24 (264 12)	248	17	21

No. des repères / reperpontok száma / No. reperelor	Points du tour d'horizon / A látókörben levő pontok — Punctele turului de orizont: Nom ou désignation / Neve vagy megjelölése / Numele sau denumirea	Angles: Irányszöge (°, ', ")	Angles: Unghiuri (°, ', ")	Distances: Távolsága (Km, Hm)	Distances: Distanţe (Km, Hm)	Répérage particulier des bornes intermédiaires / A közbeiktatott kő részletes meghatározása: Abscisses: Metszék (+) (m, cm)	Abscisses: Abscise (+) (m, cm)	Ordonnées: Rendező (±) (m, cm)	Ordonnées: Ordonate (±) (m, cm)	Croquis des éléments de répérage / A pontok helyzet vázlata / Crochiul elementelor de reperaj	Altitude du sommet de la borne / A kő csucsának magassága / Altitudinea vârfului bornei (m, cm)	Description et Observations / Megjegyzés és észrevétel / Descriere şi Observaţiuni
23	24	25	26	27	28	29	30	31	32	33	34	35, 36	37
						150 a	47	−86 b	08	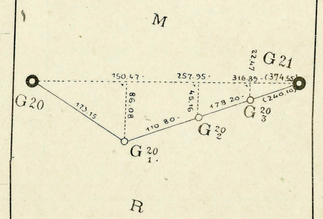		
						257 c	95	−45 d	16			a, b, c, d, e, f — Mesures effectuées par la délégation Roumaine seulement
						316 e	89	−22 f	47			
										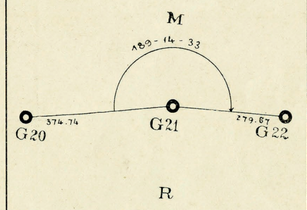	104	71
						16	79	0	00	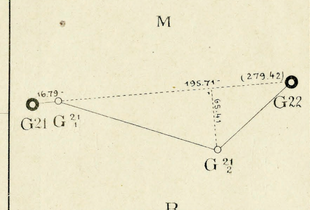		
						195	71	−65	41			
										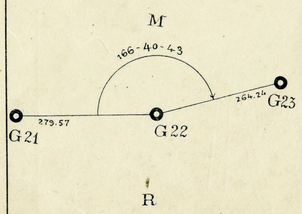	104	36

TIP. ADOLF SONNENFELD S. A., ORADIA-MARE 1384

SECTION: SZAKASZ: – SECȚIUNEA: „G“

No. de la borne — A kő száma — No. bornei	Territoire — Terület — Teritoriul: État — Ország — Stat	Département — Vármegye — Județul	Arrondissement — Járás — Plasa	Commune — Község — Comuna	Renvoi à la carte 1:5000 — 1:5000 térképlap szám — Indicarea hărții 1:5000	Type de la borne — A kő neme — Felul bornei	Croquis d'emplacement — Helyszinrajz - Crochiu de amplasament	Coordonnées absolues rectangulaires — A pont stereografikus összrendezői: +X m	+X cm	−y m	−y cm	Eléments — Adatok a meghatározáshoz: Bornes voisines — A szomszédos határkő — Borne vecine: Direction — Iránya-Directiunea	No. de la borne — A kő száma — No. bornei	Angle — Törés szöge — Unghiu °	'	"	Distance — Távolsága — Distanța Km	Hm	Orientation (Azimut) — Délszöge °	'	"
1	2	3	4	5	6	7	8	9	10	11	12	13	14	15	16	17	18	19	20	21	22
G 22/1	R	BIHOR	CENTRALA	SANTAUL MARE	75	I		30 936	45	210 735	87	↑	G 22				135	67			
												↓	G 23								
G23					„	P		30949	03	210855	38	↑	G 22	0	0	0	128 / 264	57 / 24	68	17	21
																			(264	12)	
												↓	G 24	126	18	44	474	07	194	36	5
														(126	17	39)	(474	07)			
G 23/1	M	BIHAR	BIHARKERESZTES	NAGYKEREKI	„	I		30 920	47	210 873	87	↑	G 23				34	02			
G 23/2					„	I		30 761	23	210 917	12						165	01			
G 23/3					„	I		30 649	48	210 941	16	↓	G 24				114	31			
G24					„	P	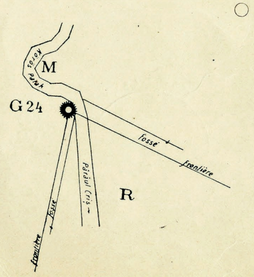	30490	27	210974	89	↑	G 23	0	0	0	162 / 474	74 / 07	14	36	5
																	(474	07)			
												↓	G 25	277	8	34	400	58	291	44	39
														(277	10	42)	(400	34)			

No. des repères de répérage — No. reperului számai — Punctele de reperaj	Points du tour d'horizon — A látókörben levő pontok — Punctele turului de orizont: Nom ou désignation — Neve vagy Numele sau megjelölése denumirea	Angles — Irány-szöge — Unghiuri °	'	"	Distances — Távolsága — Distanța Km	Hm	Répérage particulier des bornes intermédiaires — A közbeiktatott kő részletes meghatározása: Abscisses — Metszék (+) m	cm	Reparaj particular al bornelor intermediare — Ordonnées — Rendező — Ordonnate (±) m	cm	Croquis des éléments de répérage — A pontok helyzet vázlata — Crochiul elementelor de reperaj	Altitude du sommet de la borne — A kő csucsának magassága — Altitudinea vârfului bornei m	cm	Description et Observations — Megjegyzés és észrevétel — Descriere și Observațiuni
23	24	25	26	27	28	29	30	31	32	33	34	35	36	37
							135	61	+ 0	15	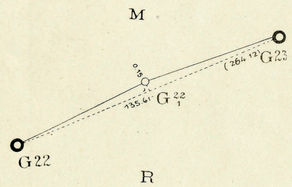			
											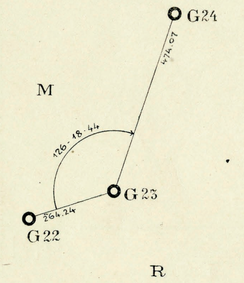	104	36	
							32	30	− 10	69	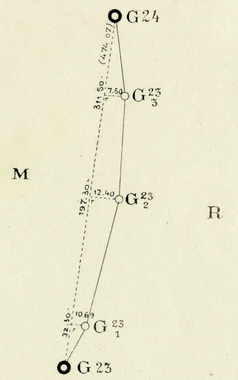			
							197	30	− 12	40				
							311	50	− 7	50				
											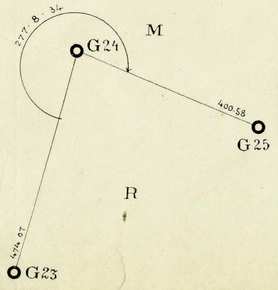	104	85	Entre G 24 et G 27, le tracé suit l'ancienne limite communale, telle qu'elle a été reconnue sur le terrain d'accord avec les autorités locales et non la limite communale figurée sur le plan cadastral

TIP. ADOLF SUNKENFELD S. A. ORADIA-MARE 1384

SECTION: SZAKASZ: – SECȚIUNEA: „G“

No. de la borne / A kő száma — No. bornei	Territoire / Terület — Teritoriul: État / Ország — Statul	Département / Vármegye — Județul	Arrondissement / Járás — Plasa	Commune / Község — Comuna	Renvoi à la carte 1:5000 / 1:5000 térkép-lap száma / Indicarea hărții 1:5000	Type de la borne / A kő neme — Felul bornei	Croquis d'emplacement / Helyszinrajz - Crochiu de amplasament	Coordonnées absolues rectangulaires / A pont stereografikus összrendezői: +X m	+X cm	Coordonnées absolues rectangulaires / Coordonate absolute rectangulare: −y m	−y cm	Eléments de répérage / Adatok a meghatározáshoz — Elemente de reperaj: Direction / Irányа-Directiunea	Bornes voisines / A szomszédos határkő — Borne vecine: No. de la borne / A kő száma / No. bornei	Angle / Törés szöge °	Angle / Unghiu '	Angle / Unghiu "	Distance / Távolsága m	Distance / Distanța cm	Orientation (Azimut) / Délszöge °	Orientation (Azimut) / Orientare '	Orientation (Azimut) / Orientare "
1	2	3	4	5	6	7	8	9	10	11	12	13	14	15	16	17	18	19	20	21	22
G 24/1					75	I		30558	02	211146	72	↑	G 24				184	70			
G 24/2					„	I		30595	72	211243	51	↓	G 25				103	87			
G25					„	P	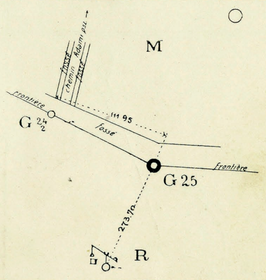	30638	67	211346	97	↑	G 24	0	0	0	400	58	111	44	39
																	(400	34)			
												↓	G 26	162	51	30	218	34	274	36	9
														(162	50	39)	(218	21)			
G26	R / M	BIHOR / BIHAR	BIHARKERESZTES CENTRALA	NAGYKEREKI SANTAUL MARE	„	P		30656	19	211564	61	↑	G 25	0	0	0	218	34	94	36	9
																	(218	21)			
												↓	G 27	122	38	19	318	55	217	14	28
														(122	36	30)	(318	48)			
G 26/1					„	I		30530	03	211661	15	↑	G 26				158	86			
												↓	G 27								
G27					„	P		30402	59	211757	39	↑	G 26	0	0	0	318	55	37	14	28
																	(318	48)			
												↓	G 28	180	32	29	433	55	217	46	57
														(180	32	16)	(433	44)			

No. des repères / No. repertoir / No. repertok száma	Points du tour d'horizon / A látókörben levő pontok — Punctele turului de orizont: Nom ou désignation / Neve vagy megjelölése / Numele sau denumirea	Angles / Irányszöge °	Angles / Unghiuri '	Angles / Unghiuri "	Distances / Távolsága Km	Distances / Distanța Hm	Répérage particulier des bornes intermédiaires / A közbeiktatott kő részletes meghatározása: Abscisses / Metszék (+) m	Abscisses / Abscise cm	Reparaj particular al bornelor intermediare: Ordonnées / Rendező (±) m	Ordonnées / Ordonate cm	Croquis des éléments de répérage / A pontok helyzet vázlata / Crochiul elementelor de reperaj	Altitude du sommet de la borne / A kő csucsának magassága / Altitudinea vârfului bornei: m	cm	Description et Observations / Megjegyzés és észrevétel / Descriere și Observațiuni
23	24	25	26	27	28	29	30	31	32	33	34	35	36	37
							184	59	+ 0	73	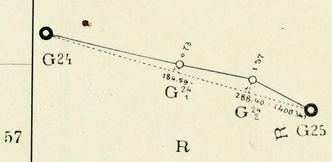			
							288	40	+ 1	57				
											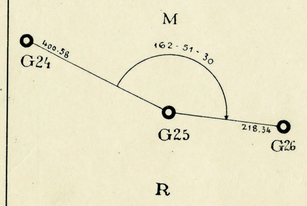	103	66	
											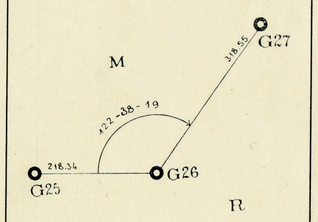	103	45	
							158	82	− 0	51	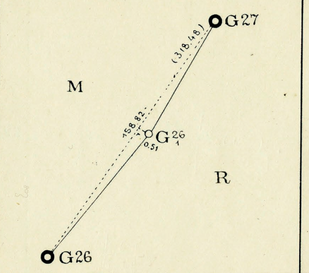			
											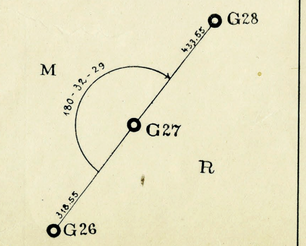	103	45	

TIP. ADOLF SONNENFELD S. A., ORADIA-MARE 1384

SECTION: SZAKASZ: – SECŢIUNEA: „G“

No. de la borne / A kő száma — No. bornei	Territoire / Terület — Teritoriul: État / Ország — Statul	Département / Vármegye — Județul	Arrondissement / Járás — Plasa	Commune / Község — Comuna	Renvoi à la carte 1:5000 / 1:5000 térképlap száma / Indicarea hărţii 1:5000	Type de la borne / A kő neme — Felul bornei	Croquis d'emplacement / Helyszinrajz - Crochiul de amplasament	Coordonnées absolues rectangulaires / A pont stereografikus összrendezői: +X m	+X cm	Coordonnées absolues rectangulaires / Coordonate absolute rectangulare: −y m	−y cm	Eléments de répérage / Adatok a meghatározáshoz — Elemente de reperaj: Direction / Irányа-Directiunea	No. de la borne / A kő száma / No. bornei	Bornes voisines / A szomszédos határkő — Borne vecine: Angle / Törés szöge °	'	Unghiu "	Distance / Távolsága m	Distance / Distanţa cm	Orientation (Azimut) / Délszöge °	'	Orientare "
1	2	3	4	5	6	7	8	9	10	11	12	13	14	15	16	17	18	19	20	21	22
G 27/1					75	I		30 276	87	211 854	43	↑	G 27				158	82			
G 27/2					„	I		30 173	62	211 934	35	↓	G 28				130	57			
G 28					„	P		30059	94	212023	01	↑	G 27	0	0	0	144 / 433 / (433	17 / 55 / 44)	37	46	57
												↓	G 29	179 / (179	56 / 56	17 / 7)	293 / (293	54 / 47)	217	43	14
G 28/1	R / M	BIHOR / BIHAR	CENTRALA / BIHARKERESZTES	SANTAUL-MARE / NAGYKEREKI	76	I		29 942	96	212 111	59	↑	G 28				146	73			
												↓	G 29								
G 29					„	P	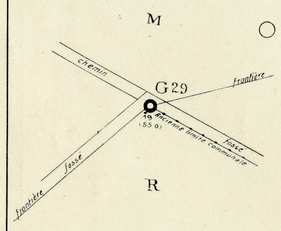	29827	75	212202	60	↑	G 28	0	0	0	146 / 293 / (293	82 / 54 / 47)	37	43	14
												↓	G 30	213 / (213	25 / 25	1 / 29)	432 / (431	17 / 94)	251	8	15
G 29/1					„	I		29 773	45	212 361	54	↑	G 29				167	96			
G 29/2					„	I		29 717	43	212 525	51	↓	G 30				173	28			

No. de la borne / A kő száma — No. bornei	Points du tour d'horizon / A látókörben levő pontok — Punctele turului de orizont: No. des repères / reperpontok száma / No. reperelor	Nom ou désignation / Neve vagy megjelölése / Numele sau denumirea	Angles / Irányszöge °	'	Unghiuri "	Distances / Távolsága Km	Distanţe Hm	Répérage particulier des bornes intermédiaires / A közbeiktatott kő részletes meghatározása: Abscisses / Metszék (+) m	Abscise cm	Reparaj particular al bornelor intermediare: Ordonnées / Rendező (±) m	Ordonate cm	Croquis des éléments de répérage / A pontok helyzet vázlata / Crochiul elementelor de reperaj	Altitude du sommet de la borne / A kő csucsának magassága / Altitudinea vârfului bornei m	cm	Description et Observations / Megjegyzés és észrevétel / Descriere şi Observaţiuni
1	23	24	25	26	27	28	29	30	31	32	33	34	35	36	37
G 27/1								158	77	+ 0	33	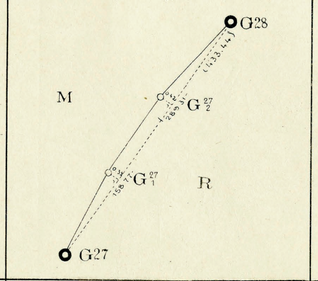			
G 27/2								289	31	+ 0	42				
G 28												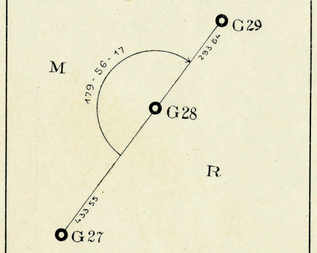	103	55	
G 28/1								146	69	+ 1	50	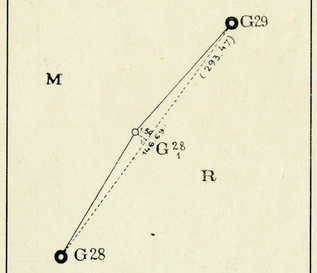			
G 29												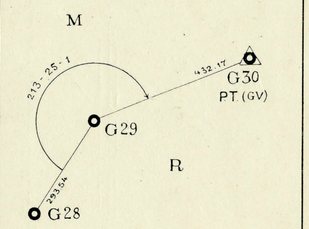	103	67	
G 29/1								167	87	0	00	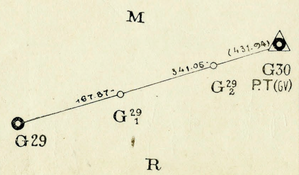			
G 29/2								341	05	0	00				

TIP. ADOLF SONNENFELD S. A., ORADIA-MARE 1384

SECTION: SZAKASZ: – SECȚIUNEA: „G“

No. de la borne / A kő száma — No. bornei (1)	Territoire / Terület — Teritoriul: État / Ország — Statul (2)	Département / Vármegye — Județul (3)	Arrondissement / Járás — Plasa (4)	Commune / Község — Comuna (5)	Renvoi à la carte 1:5000 / 1:5000 térkép-lap száma — Indicarea hărții 1:5000 (6)	Type de la borne / A kő neme — Felul bornei (7)	Croquis d'emplacement / Helyszinrajz - Crochiu de amplasament (8)	Coordonnées absolues rectangulaires / A pont stereografikus összrendezői: +X m (9)	+X cm (10)	−y m (11)	−y cm (12)	Eléments / Adatok a meghatározáshoz — Bornes voisines / A szomszédos határkő — Borne vecine: Direction / Iránya-Directiunea (13)	No. de la borne / A kő száma (14)	Angle / Törés szöge (15) °	(16) '	Angle / Unghiu (17) "	Distance / Távolsága (18) m	Distance / Distanța (19) cm	Orientation (Azimut) / Dél-szöge (20) °	(21) '	Orientare (22) "
G30 P.T. (GV)					76	P	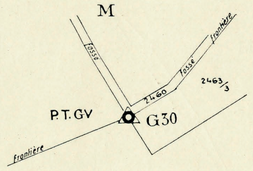	29688	03	212611	56	↑	G 29	0	0	0	90 93 432 (431	17 94)	71	8	15
												↓	G 31	173	49	59	33 94 415	17	244	58	14
														(173	53	5)	(414	95)			
G 30/1	R	BIHOR	CENTRALA	SANTAUL MARE	„	I	G. 30.01	(29 668	54)	(212 639	34)	↑	G 30				45 02				
							30/1	29 636	33	212 670	79										
G 30/2	M	BIHAR	BIHARKERESZTES	NAGYKEREKI	„	I	1/2	29 616	01	212 712	28						46 20				
G 30/3					„	I	1/3	29 551	18	212 812	34						119 23				
G 30/4					„	I	1/4	29 501	65	212 860	56	↓	G 31				69 13				
G31	R	BIHOR	CENTRALA	BIHOR	„	P	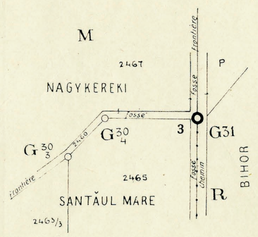	29512	38	212987	74	↑	G 30	0	0	0	127 63 415 (414	17 95)	64	58	14
												↓	G 32	117	45	45	348 (117	36 43 4)	182	43	59
G 31/1	M	BIHAR	BIHARKERESZTES	NAGYKEREKI	„	I		29 386	88	212 993	73	↑	G 31				125 64				
G 31/2					„	I		29 282	52	212 998	71	↓	G 32				104 48				

No. des repères / Reperpont-No. repérés (23)	Points du tour d'horizon / A látókörben levő pontok — Punctele turului de orizont: Nom ou désignation / Neve vagy Numele sau megjelölése denumirea (24)	Angles / Irány-szöge (25) °	(26) '	Angles / Unghiuri (27) "	Distances / Távolsága (28) Km	Distances / Distanța (29) Hm	Répérage particulier des bornes intermédiaires / A közbeiktatott kő részletes meghatározása — Reparaj particular al bornelor intermediare: Abscisses / Mészek (+) m (30)	Abscisses / Abscise (+) cm (31)	Ordonnées / Rendező (±) m (32)	Ordonnées / Ordonate (±) cm (33)	Croquis des éléments de répérage / A pontok helyzet vázlata — Crochiul elementelor de reperaj (34)	Altitude du sommet de la borne / A kő csucsának magassága — Altitudinea vârfului bornei: m (35)	cm (36)	Description et Observations / Megjegyzés és észrevétel — Descriere și Observațiuni (37)
1	G 29	0	0	0	0	4					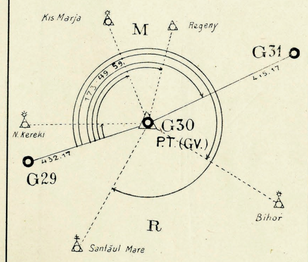	104	87	
2	Nagy Kereki	17	48	48	4	2								
3	Kis Marja	90	51	18	7	1								
4	Regeny	122	38 49	55 59	2	6								
5	G 31	173	■	■	0	4								
6	Bihor	231	59	58	6	3								
7	Santaul Mare	319	15	13	2	1								
					G30.01		33	40	+5	90				
							75	50	+21	78				
							121	67	+22	63	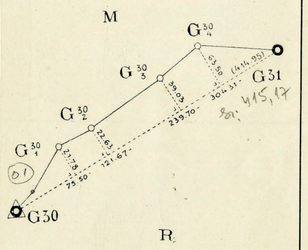			
							239	70	+39	03				
							304	31	+63	50				
											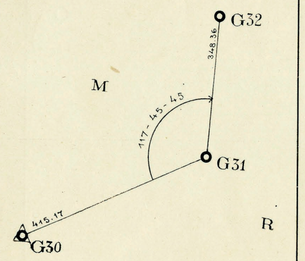	105	30	Point commun aux 3 communes de: Bihor Santaul Mare Nagykereki
							125	54	0	00	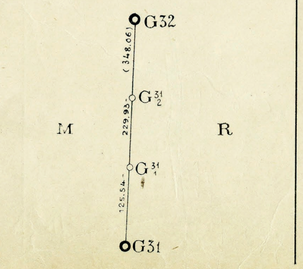			
							229	93	0	00				

TIP. ADOLF SCHINCENFELD S. A. ORADIA-MARE 1924

SECTION: SZAKASZ: – SECȚIUNEA: „G“

No. de la borne / A kő száma — No. bornei	Territoire / Terület — Teritoriul: État / Ország — Statul	Département / Vármegye — Județul	Arrondissement / Járás — Plasa	Commune / Község — Comuna	Renvoi à la carte 1:5000 / 1:5000 térképlap száma	Indicarea hărții 1:5000	Type de la borne / A kő neme — Felul bornei	Croquis d'emplacement / Helyszinrajz - Crochiu de amplasament	Coordonnées absolues rectangulaires / A pont stereografikus összrendezői: +X (m)	+X (cm)	−y (m)	−y (cm)	Eléments / Adatok a meghatározáshoz — Bornes voisines / A szomszédos határkő — Borne vecine: Direction / Iránya-Directiunea	No. de la borne / A kő száma / bornei	Angle / Törés szöge (°)	Angle / Unghiu (′)	Angle / (″)	Distance / Távolsága (m)	Distance / Distanța (cm)	Orientation (Azimut) / Délszöge (°)	Orientation / Orientare (′)	Orientation / (″)
1	2	3	4	5	6		7	8	9	10	11	12	13	14	15	16	17	18	19	20	21	22
G 32	R	BIHOR	BIHARKERESZTES	CENTRALA	76		P	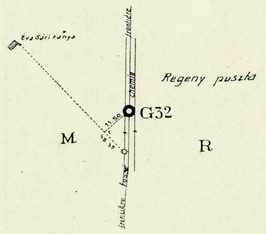	29164	42	213004	35						118 / 348 / (348	23 / 36 / 06)	< 2	43	59
														G 31	0	0	0					
														G 33	181	1	0	285	78	183	44	59
															(181	1	3)	(285	54)			
G 32/1					„		I	32/1	29032	74	213012	98		G 32				131 / 61	96 / 72			
								G 32.01	(28971	29)	(213018	78)		G 33								
G 33					„		P		28879	25	213023	04		G 32	0	0	0	92 / 285	14 / 78	3	44	59
																		(285	54)			
														G 34	178	7	34	397	12	181	52	33
															(178	7	27)	(396	79)			
G 33/1					„		I		28776	43	213029	93		G 33				103	05			
G 33/2					„		I		28612	19	213037	54		G 34				164	42			
G 34					„		P	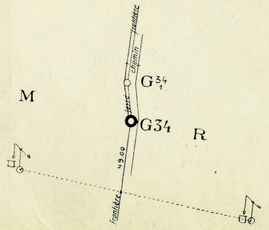	28482	34	213036	04		G 33	0	0	0	397 / (396	12 / 79)	1	52	33
														G 35	179	54	7	417	74	181	46	40
															(179	54	10)	(417	39)			

No. des repères / repertoar-No. reștiș száma / pereții	Points du tour d'horizon / A látókörben levő pontok — Punctele turului de orizont: Nom ou désignation / Neve vagy Numele sau megjelölése denumirea	Angles / Irányszöge (°)	Angles / Unghiuri (′)	Angles / (″)	Distances / Távolsága (Km)	Distances / Distanțe (Hm)	Répérage particulier des bornes intermédiaires / A közbeiktatott kő részletes meghatározása — Reparaj particular al bornelor intermediare: Abscisses / Metszék (+) (m)	Abscisses / Abscise (+) (cm)	Ordonnées / Rendező (±) (m)	Ordonnées / Ordonate (±) (cm)	Croquis des éléments de répérage / A pontok helyzet vázlata — Crochiul elementelor de reperaj	Altitude du sommet de la borne / A kő csucsának magassága — Altitudinea vârfului bornei (m)	(cm)	Description et Observations / Megjegyzés és észrevétel — Descriere și Observațiuni
23	24	25	26	27	28	29	30	31	32	33	34	35	36	37
											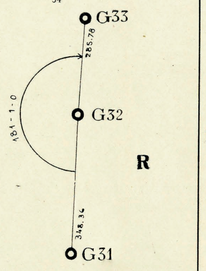	104	96	
							131	85	0	00	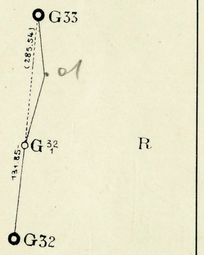			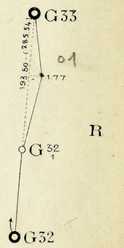
					633.01		193	50	− 1	77				
											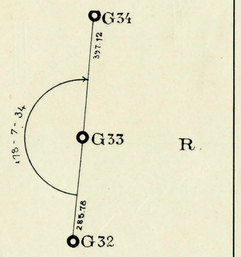	106	65	
							102	90	− 3	52	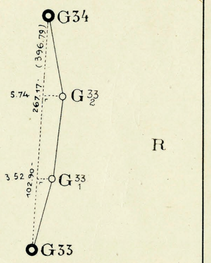			
							267	17	− 5	74				
											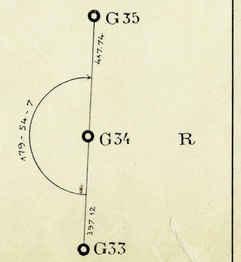	105	95	

TIP. ADOLF KUNGNEFFER & DEL. 1904

SECTION: SZAKASZ: – SECȚIUNEA: „G“

No. de la borne — A kő száma — No. bornei	Territoire — Terület — Teritoriul: État — Ország — Statul	Département — Vármegye — Județul	Arrondissement — Járás — Plasa	Commune — Község — Comuna	Renvoi à la carte 1:5000 — 1:5000 térképlap száma — Indicarea hărții 1:5000	Type de la borne — A kő neme — Felul bornei	Croquis d'emplacement — Helyszinrajz - Crochiu de amplasament	Coordonnées absolues rectangulaires — A pont stereografikus összrendezői: + X m	+ X cm	− y m	− y cm	Eléments — Adatok a meghatározáshoz: Bornes voisines — A szomszédos határkő — Borne vecine: Direction — Iránya-Directiunea	No. de la borne — A kő száma — No. bornei	Angle — Törés szöge °	Angle — Unghiu '	Angle — "	Distance — Távolsága m	Distance — Distanța cm	Orientation (Azimut) — Délszöge °	Orientare '	Orientare "
1	2	3	4	5	6	7	8	9	10	11	12	13	14	15	16	17	18	19	20	21	22
G 34/1					76	I		28 434	84	213 034	88	↑	G 34				47	51			
G 34/2					„	I		28 243	54	213 042	11	↓	G 35				191	44			
G 35	R	BIHOR	BIHARKERESZTES	CENTRALA	„	P	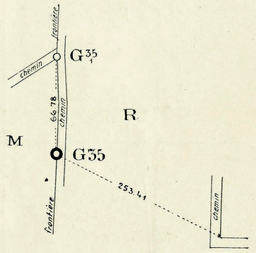	28064	80	213049	00	↑	G 34	0	0	0	178 417 (417	87 74 39)	1	46	40
												↓	G 36	180 (180	25 25	18 15)	383 (383	57 26)	182	11	58
G 35/1	M	BIHAR	BIHARKERESZTES	NAGYKEREKI	„	I	Groș 35.01 35/1 02	(28 031 41) 27 998 01 (27 965 72)		(213 050 28) 213 051 39 (213 050 80)		↑ ↓	G 35				33 33 32	41 42 30			
G 35/2					„	I	35/2 03	27 841 00 (27 762 64)		213 055 67 (213 060 90)		↑ ↓	G 36				124 78	82 53			
G 36					„	P		27681	51	213063	72	↑	G 35	0	0	0	81 383 (383	18 57 26)	2	11	58
												↓	G 37	168 (168	12 12	3 6)	420 (420	59 24)	170	24	1

No. des repères reperpontok-No. retok száma peretor	Points du tour d'horizon — A látókörben levő pontok — Punctele turului de orizont: Nom ou désignation — Neve vagy Numele sau megjelölése denumirea	Angles — Irány-szöge °	Angles — Unghiuri "	Angles — "	Distances — Távolsága Km	Distances — Distanța Hm	Répérage particulier des bornes intermédiaires — A közbeiktatott kő részletes meghatározása: Abscisses — Metszék (+) m	Abscisses — Abscise cm	Ordonnées — Rendező (±) m	Ordonnées — Ordonate cm	Croquis des éléments de répérage — A pontok helyzet vázlata — Crochiul elementelor de reperaj	Altitude du sommet de la borne — A kő csucsának magassága — Altitudinea vârfului bornei m	cm	Description et Observations — Megjegyzés és észrevétel — Descriere și Observațiuni
23	24	25	26	27	28	29	30	31	32	33	34	35	36	37
							47	40	+ 2	63	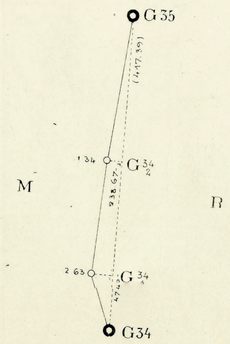			
							238	67	+ 1	34				
											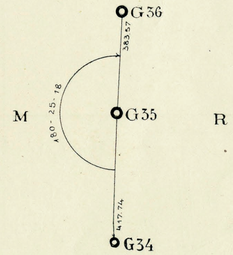	105	62	
		Felrott pont	01				33.4	0			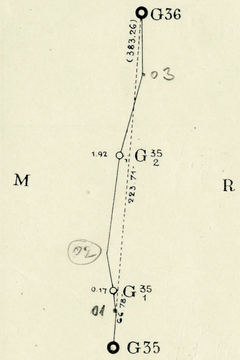			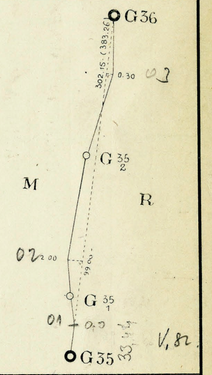
							66	78	+ 0	17				
			02				99	00	+ 2	00				
							223	71	+ 1	92				
			03				302	15	− 0	30				
											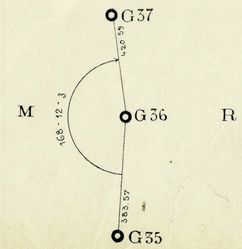	105	98	

SECTION: SZAKASZ: — SECȚIUNEA: „G“

No. de la borne / A kő száma — No. bornei	Territoire / Terület — Teritoriul: État / Ország — Statul	Département / Vármegye — Județul	Arrondissement / Járás — Plasa	Commune / Község — Comuna	Renvoi à la carte 1:5000 / 1:5000 térkép-lap száma — Indicarea hărții 1:5000	Type de la borne / A kő neme — Felul bornei	Croquis d'emplacement / Helyszinrajz - Crochiu de amplasament	Coordonnées absolues rectangulaires / A pont stereografikus összrendezői: + X m	+ X cm	− y m	− y cm	Eléments / Adatok a meghatározáshoz — Bornes voisines / A szomszédos határkő — Borne vecine: Direction / Irány-Directiunea	No. de la borne / A kő No. bornei	Angle / Törés szöge °	'	"	Distance / Távolsága m	Distanța cm	Orientation (Azimut) / Dél-szöge °	'	"
1	2	3	4	5	6	7	8	9	10	11	12	13	14	15	16	17	18	19	20	21	22
G 36/1	R	BIHOR	CENTRALA	BIHOR	76	I	36/1 (36.01)	27 655 (27 603	12 72)	213 061 (213 057	40 36)		G 36				26 69 51 56				
G 36/2					„	I	36/2	27 531	16	213 049	47						72 99				
G 36/3	M	BIHAR	BIHARKERESZTES	NAGYKEREKI	„	I	36/3 (36.02)	27 422 (27 358	13 66)	213 033 (213 028	74 80)						110 16 63 66				
G 36/4					„	I	36/4	27 334	33	213 024	65		G 37				24 68 14 69				
G37					„	P	(36.03) (36.04) NAGYKEREKI, Regeny, PARHIDA, BIHOR	(27 320 (27 291 27266	27) 60) 81	(213 020 (213 008 212993	41) 10) 58		G 36	0	0	0	420 (420	59 24)	350	24	1
													G 38	187 (187	54 55	38 2)	328 (328	70 39)	178	18	39
G 37/1	R	BIHOR	SALARD	PARHIDA	„	I		27 140	93 ~~43~~	212 989	77 ~~87~~		G 37				125 94				
G 37/2	M	BIHAR	BIHARKERESZTES	NAGYKEREKI	„	I		27 052	73	212 987	27		G 38				88 23				
G38					77	P	M, R, G 38, G 58/1, Eva Sari Hegy, Jonction	26938	25	212983	89		G 37	0	0	0	328 (328	70 39)	358	18	39
													G 39	175 (176	59 0	1 41)	218 (218	87 73)	174	17	40

No. des repères / reperon-tok száma	Nom ou désignation / Neve vagy Numele sau megjelölése denumirea	Points du tour d'horizon / A látókörben levő pontok — Punctele turului de orizont: Angles / Irány-szöge °	'	"	Distances / Távolsága Km	Distanța Hm	Répérage particulier des bornes intermédiaires / A közbeiktatott kő részletes meghatározása — Abscisses / Met-szék (+) m	cm	Reparaj particular al bornelor intermediare — Ordonnées / Ren-dező (±) m	cm	Croquis des éléments de répérage / A pontok helyzet vázlata — Crochiul elementelor de reperaj	Altitude du sommet de la borne / A kő csucsfa-nak magassága — Altitudinea vârfului bornei m	cm	Description et Observations / Megjegyzés és észrevétel — Descriere și Observațiuni
23	24	25	26	27	28	29	30	31	32	33	34	35	36	37
					01		26 77	39 70	− 2 −6	11 70	G 57, G 36/4, M, R			G 37, G 36/4, G 36/3, G 36/2, G 36/1, G 36; M, R
							150	50	−11	01				
							260	53	−13	68				
					02		323	88	−19	39				
					03		348 363	54 10	−19 −17	36 52				
					04		393	40	−10	17				
											G 38, G 37, G 36; M, R	106	01	Le point commun aux 3 communes de: Nagykereki, Bihor, Parhida est entre les bornes G 36/4 et G 37
							125	82	+0	10	G 38, G 37, G 37/1; M, R			
							213	97	0	00				
											G 39, G 38, G 37; M, R	105	26	

TIP. ADOLF SONNENFELD S. A., ORADEA-MARE 1284

SECTION: SZAKASZ: – SECŢIUNEA: „G“

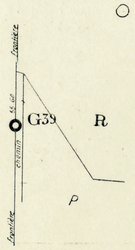

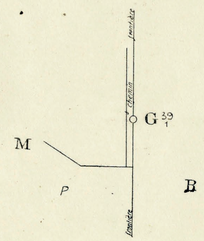

No. de la borne / A kő száma — No. bornei	Territoire / Terület — Teritoriul: État / Ország — Statul	Département / Vármegye — Judeţul	Arrondissement / Járás — Plasa	Commune / Község — Comuna	Renvoi à la carte 1:5000 / 1:5000 térképlap száma / Indicarea hărţii 1:5000	Type de la borne / A kő neme — Felul bornei	Croquis d'emplacement / Helyszinrajz - Crochiu de amplasament	Coordonnées absolues rectangulaires / A pont stereografikus összrendezői: + X (m, cm)	Coordonnées absolues rectangulaires / Coordonate absolute rectangulare: − y (m, cm)	Eléments de répérage / Adatok a meghatározáshoz — Elemente de reperaj: Direction / Irányа-Directiunea	No. de la borne / A kő száma — No. bornei	Bornes voisines / A szomszédos határkő — Borne vecine: Angle / Törés szöge (°, ', ")	Angle / Unghiu (°, ', ")	Distance / Távolsága (m, cm)	Distance / Distanţa (m, cm)	Orientation (Azimut) / Délszöge (°, ', ")	Orientation (Azimut) / Orientare (°, ', ")	Points du tour d'horizon / A látókörben levő pontok — Punctele turului de orizont: No. des repères / repertoriok száma — No. reperelor	Nom ou désignation / Neve vagy megjelölése — Numele sau denumirea	Angles / Irányszöge (°, ', ")	Angles / Unghiuri (°, ', ")	Distances / Távolsága (Km, Hm)	Distances / Distanţe (Km, Hm)	Répérage particulier des bornes intermédiaires / A közbeiktatott kő részletes meghatározása: Abscisses / Metszék (+) (m, cm)	Abscisses / Abscise (+) (m, cm)	Reparaj particular al bornelor intermediare: Ordonnées / Rendező (±) (m, cm)	Ordonnées / Ordonate (±) (m, cm)	Croquis des éléments de répérage / A pontok helyzet vázlata — Crochiul elementelor de reperaj	Altitude du sommet de la borne / A kő csucsának magassága — Altitudinea vârfului bornei (m, cm)	Description et Observations / Megjegyzés és észrevétel — Descriere şi Observaţiuni
1	2	3	4	5	6	7	8	9	10	11	12	13	14	15	16	17	18	19	20	21	22	23	24	25	26	27	28	29	30	31	32	33	34	35	36	37
G 38/1					77	I	○	26912	21	212992	64	↑	G 38				27	47											25	02	−11	29	G39 (218.73) M G38/2 R G38/1 G38		
G 38/2					„	I	○	26851	02	212980	08	↓	G 39				62	47											87	12	− 4	88			
G39					„	P	○ M G39 R P	26720	46	212962	13	↑	G 38	0	0	0	218	87	354	17	40												G40 308.11 M G39 R 178-11-30 218.87 G38	104	90
																	(218	73)																		
												↓	G 40	178	11	30	308	11	172	29	10															
														(178	11	20)	(307	90)																		
G 39/1	R M	BIHOR BIHAR	SALARD BIHARKERESZTES	PARHIDA NAGYKEREKI	„	I	M G39/1 P R	26567	52	212941	96	↑	G 39				154	26											154	16	0	00	G40 (307.90) M G39/1 R 154.16 G39		
												↓	G 40				153	84																		
G 40					„	P	○ M G40 R	26415	00	212921	84	↑	G 39	0	0	0	308	11	352	29	10												G41 395.12 M G40 R 182-19-27 308.11 G39	106	25
																	(307	90)																		
												↓	G 41	182	19	27	395	12	174	48	37															
														(182	19	39)	(394	88)																		
G 40/1					„	I	M G40/1 R	26208	65	212904	13	↑	G 40				207	11											206	98	−1	03	G41 (394.88) M G40/1 R 206.98 G40		
												↓	G 41																							

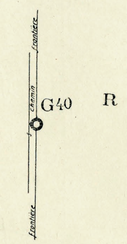

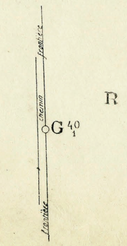

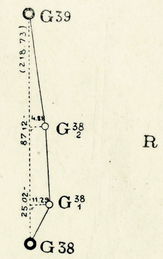

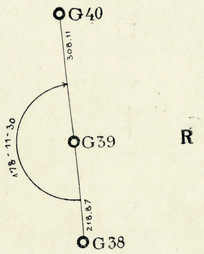

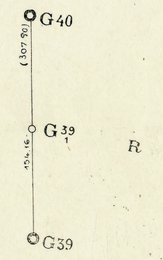

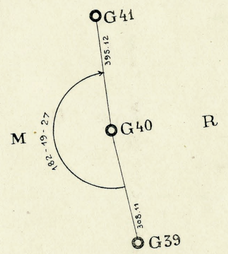

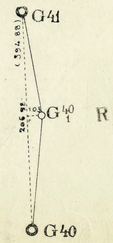

TIP. ADOLF SONNENFELD S. A., ORADIA-MARE 1384

SECTION: SZAKASZ: – SECȚIUNEA: „G“

No. de la borne / A kő száma — No. bornei	Territoire — Terület — Teritoriul: État / Ország — Statul	Département / Vármegye — Județul	Arrondissement / Járás — Plasa	Commune / Község — Comuna	Renvoi à la carte 1:5000 / 1:5000 térkép-lap száma — Indicarea hărții 1:5000	Type de la borne / A kő neme — Felul bornei	Croquis d'emplacement — Helyszinrajz - Crochiu de amplasament	Coordonnées absolues rectangulaires — A pont stereografikus összrendezői: + X m	+ X cm	— y m	— y cm	Éléments — Adatok a meghatározáshoz: Bornes voisines — A szomszédos határkő — Borne vecine: Direction — Iránya-Directiunea	No. de la borne a kő száma — No. bornei	Angle — Törés szöge: °	'	"	Angle — Unghiu	Distance — Távolsága m	Distance — Distanța cm	Orientation (Azimut) — Délszöge °	'	"	Orientare	Altitude du sommet de la borne — A kő csucsának magassága m	cm	Description et Observations — Megjegyzés és észrevétel / Descriere și Observațiuni
1	2	3	4	5	6	7	8	9	10	11	12	13	14	15	16	17	18	19	20	21	22		35	36	37
																	188 02								
												↑	G 40	0	0	0	395	12	354	48	37				
																	(394	88)							
G 41					77	P	M R G 41 chemin frontière	26021	50	212886	10												106	44	M R
								(25 935	81)	(212 877	52)						86	12							
																	61	94							
												↓	G 42	177	20	10	192	84	172	8	47				
								(25 874	40)	(212 863	41)			(177	19	49)	(192	71)							
																	44	98							
												↑	G 41	0	0	0	192	84	352	8	47				
																	(192	71)							
G 42					"	P	R M G 42 frontière chemin	25830	47	212859	75												106	96	
												↓	G 43	100	27	38	294	37	92	36	25				
														(100	24	55)	(294	29)							
	M	BIHOR	SALARD	PARHIDA													117	99							
		BIHAR	BIHARKERESZTES	NAGYKEREKI								↑	G 42												
G 42/1					"	I				25 826	75	212741	82												
												↓	G 43												
																	176	41							
												↑	G 42	0	0	0	294	37	272	36	25				
																	(294	29)							
G 43 P. T. (G VI)					"	P	R P. T. G(VI) G 43 frontière fossé M	25817	08	212565	68												106	65	
												↓	G 44	197	27	19	468	52	110	3	44				
														(197	27	38)	(468	49)							

No. des repères / No. reperpon-tok száma perelor	Points du tour d'horizon — A látókörben levő pontok — Punctele turului de orizont: Nom ou désignation — Neve vagy megjelölése — Numele sau denumirea	Angles — Irány-szöge °	'	"	Distances — Távolsága Km	Distanțe Hm	Répérage particulier des bornes intermédiaires — A közbeiktatott kő részletes meghatározása — Reparaj particular al bornelor intermediare: Abscisses — Met-szék (+) m	Abscise cm	Ordonnées — Ren-dező (±) m	Ordonate cm	Croquis des éléments de répérage — A pontok helyzet vázlata — Crochiul elementelor de reperaj	Description et Observations
23	24	25	26	27	28	29	30	31	32	33	34	37
											R G 42 G 41 G 40 M	
											R G 43 P.T. (G VI) G 42 G 41 M	
							117	94	+ 1	65	R G 43 P.T. (G VI) G 42/1 G 42 M	
1	G 42	0	0	0	0	3					Kis Marja R Niuved G 44 P.T. G 43 (G VI) G 42 M Nagy Kereki Regeny	
2	Regeny	62	5	16	1	5						
3	Nagy Kereki	134	15	35	5	7						
4	G 44	197	27	19 ■	0	5						
5	Kis Marja	231	28	20	3	7						
6	Niuved	329	14	20	3	3						

TIP. ADOLF SONNENFELD S. A., ORADIA-MARE 1384

SECTION: SZAKASZ: – SECŢIUNEA: „G“

No. de la borne — A kő száma — No. bornei	Territoire — Terület — Teritoriul: État — Ország — Statul	Département — Vármegye — Judeţul	Arrondissement — Járás — Plasa	Commune — Község — Comuna	Renvoi à la carte 1:5000 — 1:5000 térkép-lap száma — Indicarea hărţii 1:5000	Type de la borne — A kő neme — Felul bornei	Croquis d'emplacement — Helyszínrajz - Crochiu de amplasament	Coordonnées absolues rectangulaires — A pont stereografikus összrendezői: +X m	+X cm	−y m	−y cm	Eléments — Adatok a meghatározáshoz: Bornes voisines — A szomszédos határkő — Borne vecine: Direction — Iránya-Directiunea	No. de la borne — A kő száma — No. bornei	Angle — Törés szöge: °	'	"	Distance — Távolsága — Distanţa: m	cm	Orientation (Azimut) — Dél-szöge: °	'	"
1	2	3	4	5	6	7	8	9	10	11	12	13	14	15	16	17	18	19	20	21	22
G 43/1	R	BIHOR	SALARD	PARHIDA	77	I		25 785	40 49 56	212 457	51 79 21		G 43				~~112 38~~ 91	96			
G 43/2	R	BIHOR	SALARD	PARHIDA	„	I		25 730	85	212 377	33						~~97 27~~ 137	74			
G 43/3	M	BIHAR	BIHARKERESZTES	NAGYKEREKI	„	I		25 674	16	212 259	50						130	81			
G 43/4					„	I		25 661	70	212 131	93		G 44				68	71			
G 44					„	P	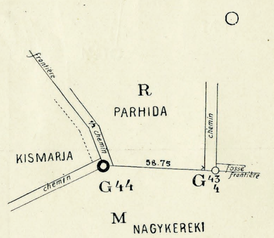	25656	36	212125	59		G 43 G 45	0 216 (216	0 41 42	0 19 4)	66 55 468 (468 238 (238	52 49) 18 09)	290 146	3 45	44 3
G 44/1	R M	BIHOR BIHAR	SALARD DERECSKE	PARHIDA KIS MARJA	„	I	44.01	(25 584 25 551	88) 51	(212 082 212 053	08) 30		G 44 G 45				83 68 40	40			
G 45					„	P	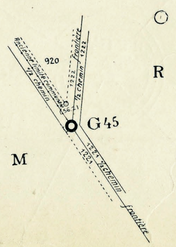	25457	17	211995	00		G 44 G 46	0 221 (221	0 44 46	0 50 9)	114 17 238 (238 349 (348	18 09) 04 84)	326 188	45 29	3 53

No. des repères reperpontok — No. de repère	Points du tour d'horizon — A látókörben levő pontok — Punctele turului de orizont: Nom ou désignation — Neve vagy Numele sau megjelölése denumirea	Angles — Irány-szöge: °	'	"	Distances — Távolsága — Distanţe: Km	Hm	Répérage particulier des bornes intermédiaires — A közbeiktatott kő részletes meghatározása — Reparaj particular al bornelor intermediare: Abscisses — Mészék (+) — Abscise: m	cm	Ordonnées — Rendező (±) — Ordonate: m	cm	Croquis des éléments de répérage — A pontok helyzet vázlata — Crochiul elementelor de reperaj	Altitude du sommet de la borne — A kő csucsának magassága — Altitudinea vârfului bornei: m	cm	Description et Observations — Megjegyzés és észrevétel — Descriere şi Observaţiuni
23	24	25	26	27	28	29	30	31	32	33	34	35	36	37
							74	07	−54	48				Lásd az 1979 évi kiegészítőt
							206	43	−16	41	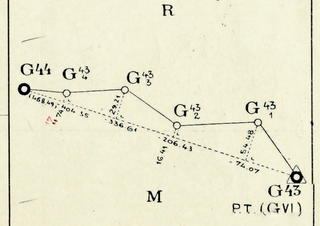			
							336	61	−29	21				
							404	35	−17 −11	74				
											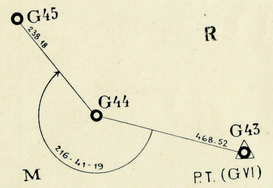	105	52	Point commun aux 3 communes de: Nagykereki Kismarja Parhida
				01			83 60 123	98	−2 80 − 2	05	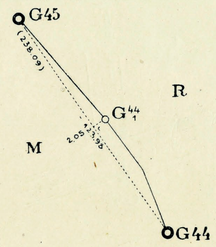			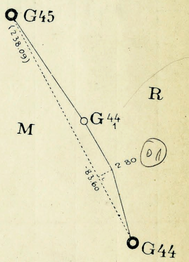
											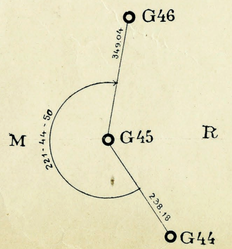	105	28	

TIP. ADOLF SONNENFELD S. A. ORADEA-MARE 1984

SECTION: SZAKASZ: – SECȚIUNEA: „G“

No. de la borne / A kő száma — No. bornei	Territoire / Terület — Teritoriul: État / Ország — Statul	Département / Vármegye — Județul	Arrondissement / Járás — Plasa	Commune / Község — Comuna	Renvoi à la carte 1:5000 / 1:5000 térkép-lap száma — Indicarea hărții 1:5000	Type de la borne / A kő neme — Felul bornei	Croquis d'emplacement / Helyszinrajz - Crochiu de amplasament	Coordonnées absolues rectangulaires / A pont stereografikus összrendezői: + X (m, cm)	− y (m, cm)	Éléments / Adatok a meghatározáshoz — Bornes voisines / A szomszédos határkő — Borne vecine: Direction / Iránya-Directiunea	No. de la borne / A kő száma	Angle / Törés szöge (°, ', ")	Angle / Unghiu (°, ', ")	Distance / Távolsága (m, cm)	Distance / Distanța (m, cm)	Orientation (Azimut) / Dél-szöge (°, ', ")	Orientation (Azimut) / Orientare (°, ', ")
1	2	3	4	5	6	7	8	9, 10	11, 12	13	14	15, 16	17	18, 19		20, 21	22
G 45/1					77	I		25 284 53	212 020 73	↑	G 45			174 50			
										↓	G 46						
G 46					„	P		25111 96	212046 58	↑	G 45	0 0	0	174 55 349 04 (348 84)		8 29	53
										↓	G 47	187 38 (187 39	48 6)	410 30 (410 08)		196 8	41
G 46/1	R	BIHOR	SALARD	PARHIDA	„	I		24 905 00	212 077 37	↑	G 46			209 24			
G 46/2	M	BIHAR	DERECSKE	KIS MARJA	„	I		24 749 84	212 100 48	↓	G 47			156 87			
G 47					„	P	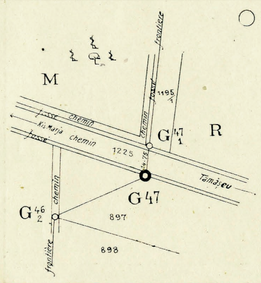	24717 84	212160 67	↑	G 46	0 0	0	68 17 410 30 (410 08)		16 8	41
										↓	G 48	171 47 (171 47	22 14)	287 53 (287 38)		187 56	3
G 47/1					„	I		24 703 22	212 162 71	↑	G 47			14 76			
G 47/2					„	I		24 567 66	212 181 60	↓	G 48			136 87			

No. des repères-repère / Nr. repertoar-Nr. reper	Nom ou désignation / Neve vagy megjelölése / Numele sau denumirea	Angles / Irány-szöge (°, ', ")	Angles / Unghiuri (°, ', ")	Distances / Távolsága (Km)	Distances / Distanța (Hm)	Répérage particulier des bornes intermédiaires / A közbeiktatott kő részletes meghatározása: Abscisses / Metszék (+) (m, cm)	Abscisses / Abscise (+) (m, cm)	Ordonnées / Rendező (±) (m, cm)	Ordonnées / Ordonate (±) (m, cm)	Croquis des éléments de répérage / A pontok helyzet vázlata — Crochiul elementelor de reperaj	Altitude du sommet de la borne / A kő csucsának magassága — Altitudinea vârfului bornei (m, cm)	Description et Observations / Megjegyzés és észrevétel — Descriere și Observațiuni
23	24	25, 26	27	28	29	30	31	32	33	34	35, 36	37
						174	39	0	00	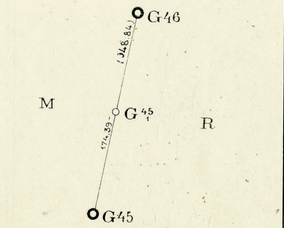		
										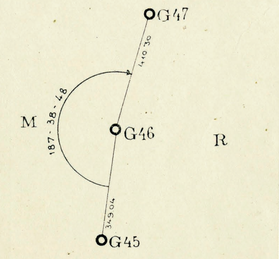	104 87	
						207	25	+27	96	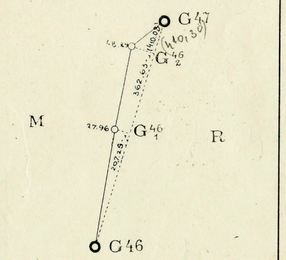		
						362	63	+48	89			
										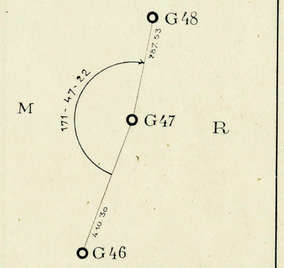	105 48	
						14	75	0	00	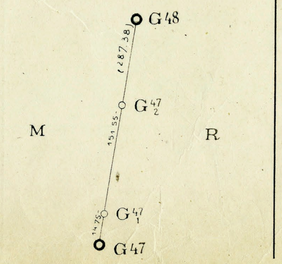		
						151	55	0	00			

TIP. ADOLF BONNDFELD S. A., ORADIA-MARE 1384

SECTION: SZAKASZ: – SECȚIUNEA: „G“

No. de la borne / A kő száma — No. borneï	Territoire / Terület — Teritoriul: État / Ország — Statul	Département / Vármegye — Județul	Arrondissement / Járás — Plasa	Commune / Község — Comuna	Renvoi à la carte 1:5000 / 1:5000 térkép-lap száma / Indicarea hărții 1:5000	Type de la borne / A kő neme — Felul borneï	Croquis d'emplacement / Helyszinrajz - Crochiu de amplasament	Coordonnées absolues rectangulaires / A pont stereografikus összrendezői: +X m	+X cm	−y m	−y cm	Éléments / Adatok a meghatározáshoz — Bornes voisines / A szomszédos határkő — Borne vecine: Direction / Irány-Directiunea	No. de la borne / A kő száma borneï	Angle / Törés szöge °	Angle / Unghiu '	Angle / Unghiu "	Distance / Távolsága m	Distance / Distanța cm	Orientation (Azimut) / Dél-szöge °	Orientation (Azimut) / Dél-szöge '	Orientation (Azimut) / Orientare "
1	2	3	4	5	6	7	8	9	10	11	12	13	14	15	16	17	18	19	20	21	22
G48	R	BIHOR	SALARD	PARHIDA	77	P	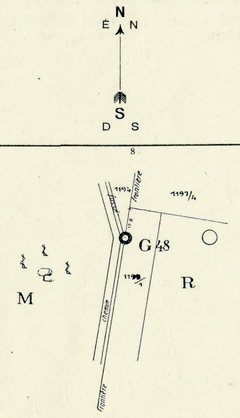	24433	06	212200	36	↑					135 90				
													G 47	0	0	0	287	53	7	56	3
																	(287	38)			
												↓	G 49	180	11	8	298	49	188	7	11
														(180	11	14)	(298	33)			
G 48/1					„	I		24 297 84		212 219 65		↑					136 59				
													G 48								
												↓	G 49								
G49					„	P		24137	56	212242	52	↑					161 90				
													G 48	0	0	0.	298	49	8	7	11
																	(298	33)			
												↓	G 50	179	59	39	398	96	188	6	50
														(179	59	50)	(398	75)			
G 49/1					78	I		23 973	97	212 265	84	↑					165 24				
													G 49								
G 49/2					„	I		23 862	32	212 281	76						112 78				
												↓	G 50								
G50					„	P	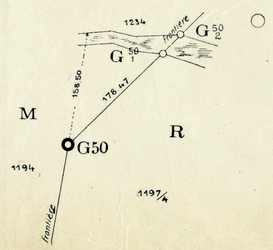	23742	59	212298	83	↑					120 94				
													G 49	0	0	0	398	96	8	6	50
																	(398	75)			
												↓	G 51	210	56	46	253	71	219	3	36
														(210	57	56)	(253	59)			

No. des repères / reperpon-tok száma / perelor	Points du tour d'horizon / A látókörben levő pontok — Punctele turului de orizont: Nom ou désignation / Neve vagy megjelölése / Numele sau denumirea	Angles / Irány-szöge °	Angles / Irány-szöge '	Angles / Unghiuri "	Distances / Távolsága Km	Distances / Distanțe Hm	Répérage particulier des bornes intermédiaires / A közbeiktalott kő részletes meghatározása / Reparaj particular al bornelor intermediare: Abscisses / Met-szék (+) m	Abscisses / Ab-scise (+) cm	Ordonnées / Ren-dező (±) m	Ordonnées / Ordo-nate (±) cm	Croquis des éléments de répérage / A pontok helyzet vázlata / Crochiul elementelor de reperaj	Altitude du sommet de la borne / A kő csucsának magassága / Altitudinea vârfului borneï m	cm	Description et Observations / Megjegyzés és észrevétel / Descriere și Observațiuni
23	24	25	26	27	28	29	30	31	32	33	34	35	36	37
											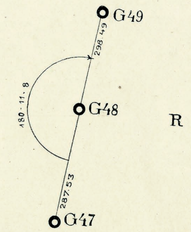	104	34	
							136	51	0	00	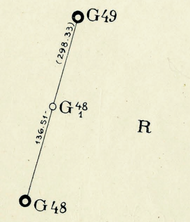			
											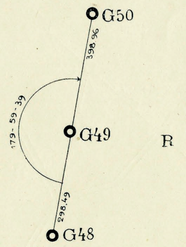	104	04	
							165	16	0	00	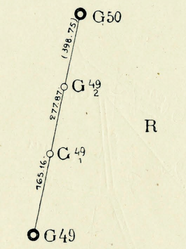			
							277	87	0	00				
											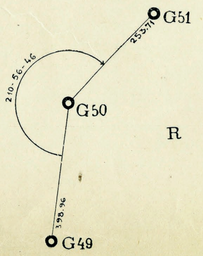	104	08	

TIP. ADOLF SONNENFELD S. A., ORADEA-MARE 1384

SECTION: SZAKASZ: – SECȚIUNEA: „G“

No. de la borne / A kő száma — No. bornei	Territoire / Terület — Teritoriul: État / Ország — Statul	Département / Vármegye — Județul	Arrondissement / járás — Plasa	Commune / Község — Comuna	Renvoi à la carte 1:5000 / 1:5000 térképlap száma	Indicarea hărții 1:5000	Type de la borne / A kő neme — Felul bornei	Croquis d'emplacement / Helyszinrajz - Crochiu de amplasament	Coordonnées absolues rectangulaires / A pont stereografikus összrendezői: + X (m, cm)	− y (m, cm)	Coordonate absolute rectangulare	Eléments / Adatok a meghatározáshoz — Bornes voisines / A szomszédos határkő — Borne vecine: Direction / Irányа-Direcțiunea	No. de la borne / a kő száma / bornei	Angle / Törés szöge (°, ', ")	Unghiu	Distance / Távolsága (m, cm)	Distanța	Orientation (Azimut) / Dél-szöge (°, ', ")	Orientare
1	2	3	4	5	6		7	8	9, 10	11, 12		13	14	15, 16, 17		18, 19		20, 21, 22	
G 50/1					78		I		23 603 95	212 411 34		↑	G 50			178 55			
G 50/2					„		I		23 584 20	212 427 37		↓	G 51			25 44			
G 51					„		P		23545 59	212458 70		↑	G 50	0	0	0	49 72 253 71 (253 59)	39	3 36
												↓	G 52	179	58	17 (179 58 19)	162 32 (162 24)	219	1 53
G 52	R M	BIHOR *BIHAR*	SALARD *DERECSKE*	PARHIDA *KIS MARJA*	„		P	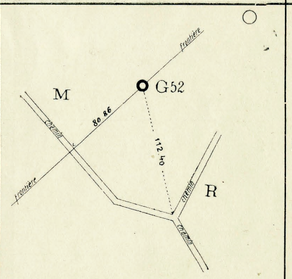	23419 50	212560 92		↑	G 51	0	0	0	162 32 (162 24)	39	1 53
												↓	G 53	179	58	23 (179 58 42)	198 29 (198 19)	219	0 16
G 53					„		P	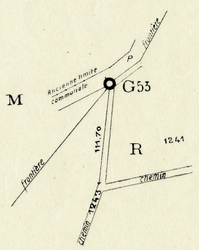	23265 41	212685 72		↑	G 52	0	0	0	198 29 (198 19)	39	0 16
												↓	G 54	167	21	30 (167 21 1)	210 16 (210 04)	206	21 46
G 53/1					„		I		53/1 23 229 98 (53.01) (23 205 47)	212 728 64 (212742 45)		↑	G 53				55 65 28 13 49 49		
G 53/2					„		I		(53.02) (23 157 33) 23 136 87	(212753 91) 212765 89		↓	G 54				23 71		

No. des repères / A repülőmű-hely pontok száma pereții	Nom ou désignation / Neve vagy Numele sau megjelölése denumirea	Points du tour d'horizon / A látókörben levő pontok — Punctele turului de orizont: Angles / Irány-szöge (°, ', ")	Unghiuri	Distances / Távolsága (Km, Hm)	Distanța	Répérage particulier des bornes intermédiaires / A közbeiktatott kő részletes meghatározása — Reparaj particular al bornelor intermediare: Abscisses / Metszék (+) (m, cm)	Abscise	Ordonnées / Rendező (+) (m, cm)	Ordonate	Croquis des éléments de répérage / A pontok helyzet vázlata — Crochiul elementelor de reperaj	Altitude de la borne / A kő csucsának magassága — Altitudinea vârfului bornei (m, cm)	Description et Observations / Megjegyzés és észrevétel — Descriere și Observațiuni
23	24	25, 26, 27		28, 29		30, 31		32, 33		34	35, 36	37
						178 47		0 00		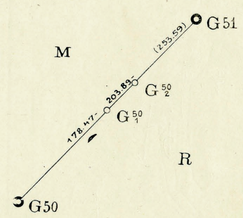		
						203 89		0 00				
										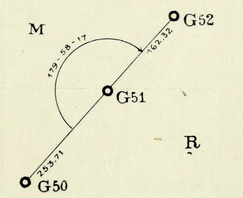	103 43	
										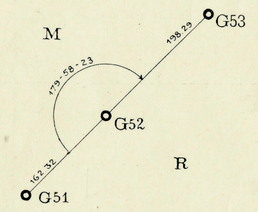	102 90	
										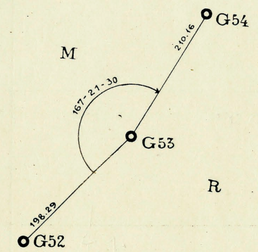	101 76	
					>1	50 78		−22 71		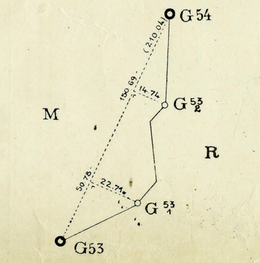		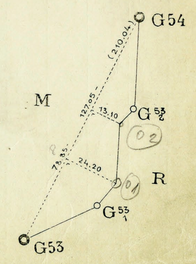
					02	127 05		−13 10				
						150 69		−14 74				

TIP. ADOLF SONNENFELD S. A. ORADIA-MARE 1284

SECTION: SZAKASZ: – SECȚIUNEA: „G“

No. de la borne / A kő száma — No. bornei	Territoire / Terület — Teritoriul: État / Ország — Statul	Département / Vármegye — Județul	Arrondissement / Járás — Plasa	Commune / Község — Comuna	Renvoi à la carte 1:5000 / 1:5000 térkép-lap száma — Indicarea hărții 1:5000	Type de la borne / A kő neme — Felul bornei	Croquis d'emplacement / Helyszinrajz - Crochiu de amplasament	Coordonnées absolues rectangulaires / A pont stereografikus összrendezői: +X m	+X cm	−y m	−y cm	Eléments / Adatok a meghatározáshoz — Bornes voisines / A szomszédos határkő — Borne vecine: Direction / Irány-Directiunea	No. de la borne / A kő száma	Angle / Törés szöge °	'	"	Distance / Távolsága m	Distanța cm	Orientation (Azimut) / Dél-szöge °	'	"
1	2	3	4	5	6	7	8	9	10	11	12	13	14	15	16	17	18	19	20	21	22
G54					78	P	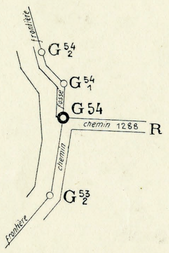	23077	11	212779	04	↑	G 53	0	0	0	61 210 (210 | 19 16 04)	26	21	46
												↓	G 55	154	37	53	209 (154	76 37 13)	180 (209	59 65)	39
G 54/1					„	I		54/1 (54.01)	23026 19 (23013 77)	212765 30 (212750 27)		↑	G 54				52 19	74 50			
G 54/2					„	I		54/2 .02	23003 51 (2389,52)	212744 39 212737 10							11 15	83 77			
G 54/3	R	BIHOR	SALARD	PARHIDA	„	I		54/3 .03	22973 43 (22957 47)	212734 06 (212740 91)							16 17	38 37			
G 54/4	M	BIHAR	DERECSKE	KIS MARJA	„	I		.04 54/4 .05	(22933 00) 22911 63 (22898 11)	(212743 82) 212743 22 (212745 72)							24 21 13	64 38 75			
G 54/5					„	I		54/5 .06	22888 82 (22886 45)	212753 64 212763 08)							12 9	21 74			
G 54/6					„	I		54/6	22888 58	212772 90			G 55				10	04			
G55					„	P	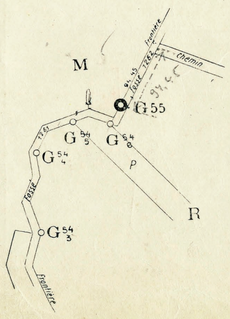	22867	38	212782	68	↑	G 54	0	0	0	23 209 (209 | 35 76 65)	0	59	39
												↓	G 56	204 (204	10 11	06 08)	246 (246	27 06)	205	09	45

No. des repères / repérpont-No. retrok száma pereclor	Points du tour d'horizon / A látókörben levő pontok — Punctele turului de orizont: Nom ou désignation / Neve vagy Numele sau megjelölése denumirea	Angles / Irány-szöge °	'	"	Distances / Távolsága Km	Distanța Hm	Répérage particulier des bornes intermédiaires / A közbeiktatott kő részletes meghatározása — Reparaj particular al bornelor intermediare: Abscisses / Met-szék (+) m	Abscise cm	Ordonnées / Ren-dező (±) m	Ordo-nate cm	Croquis des éléments de répérage / A pontok helyzet vázlata — Crochiul elementelor de reperaj	Altitude du sommet de la borne / A kő csucsának magassága — Altitudinea vârfului bornei: m	cm	Description et Observations / Megjegyzés és észrevétel — Descriere și Observațiuni
23	24	25	26	27	28	29	30	31	32	33	34	35	36	37
											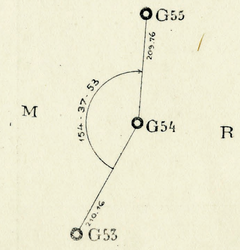	102	19	
					01		50 62	65 80	+14 +29	61 85				
					02		72 86	95 80	+35 +43	90 42	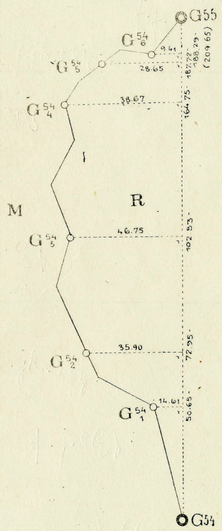			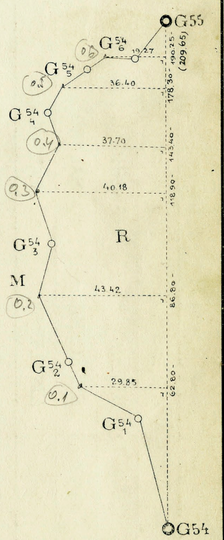
					03		102 118	83 90	+46 +40	75 18				
					04		143 164	40 75	37 +38	70 67				
					05		178	30	+36	40				
							187	72	+28	65				
					06		188 190	29 25	+ 9 +19	41 27				
											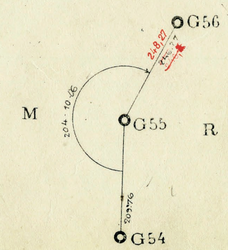	102	53	Lásd az 1979 évi kiegészít.

TIP. ADOLF BONNSINFELD S. A., ORADIA-MARE 1384

SECTION: SZAKASZ: – SECȚIUNEA: „G“

No. de la borne / A kő száma — No. bornei	Territoire / Terület — Teritoriul: État / Ország — Statul	Département / Vármegye — Județul	Arrondissement / Járás — Plasa	Commune / Község — Comuna	Renvoi à la carte 1:5000 / 1:5000 térkép-lap száma / Indicarea hărții 1:5000	Type de la borne / A kő neme — Felul bornei	Croquis d'emplacement / Helyszinrajz - Crochiu de amplasament	Coordonnées absolues rectangulaires / A pont stereografikus összrendezői: +X m	+X cm	−y m	−y cm	Eléments / Adatok a meghatározáshoz — Bornes voisines / A szomszédos határkő — Borne vecine: Direction / Iránya-Directiunea	No. de la borne / A kő száma / No. bornei	Angle / Törés szöge: °	'	"	Distance / Távolsága: m	cm	Orientation (Azimut) / Délszöge: °	'	"
1	2	3	4	5	6	7	8	9	10	11	12	13	14	15	16	17	18	19	20	21	22
G 55/1	R	BIHOR	SALARD	PARHIDA	78	I		22730	29	212845	21	↑	G 55				150	68			
												↓	G 56				97	62			
G56					„	P	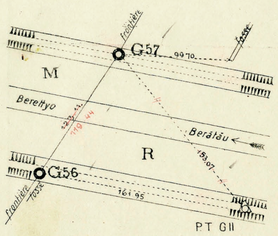	22644	2 67 48	212887	8 24 39	↑	G 55	0	0	0	246 8	27	25	09	45
																	(246 8	06)			
												↓	G 57	192	20 11 33 56		119 123	43 31	217	30 21	18 41
														(192	20 14 33 35)		(119 123	44 11)			
G57					„	P		22546	7 93 47	212962	0 95 22	↑	G 56	0	0	0	119 123	43 31	37	30 21	18 41
																	119 (123	44 11)			
												↓	G 58	183	29 37	11 48	3 201	32 39	220	59	29
														(183	29 35	11 35)	(201	3 34)			
G 57/1	M	BIHOR	DERECSKE	KIS MARJA	„	I		22508	70	212987	47	↑	G 57				47	35			
												↓	G 58				156	42			
G58					„	P		22394	46	213094	32	↑	G 57	0	0	0	3 201	32 39	40	59	29
																	(201	3 34)			
												↓	G 59	165	08	32	238	68	206	08	1
														(165	08	9)	(238	62)			
G 58/1					„	I		22304	56	213138	78	↑	G 58				100	29			
												↓	G 59								

No. des repères / repérpontok — No. retok számai perelor	Points du tour d'horizon / A látókörben levő pontok — Punctele turului de orizont: Nom ou désignation / Neve vagy megjelölése — Numele sau denumirea	Angles / Irány-szöge: °	'	"	Distances / Távolsága: Km	Hm	Répérage particulier des bornes intermédiaires / A közbeiktatott kő részletes meghatározása — Reparaj particular al bornelor intermediare: Abscisses / Metszék (+): m	Abscise (+): cm	Ordonnées / Rendező (±): m	Ordonate (±): cm	Croquis des éléments de répérage / A pontok helyzet vázlata — Crochiul elementelor de reperaj	Altitude du sommet de la borne / A kő csucsának magassága — Altitudinea vârfului bornei: m	cm	Description et Observations / Megjegyzés és észrevétel — Descriere și Observațiuni
23	24	25	26	27	28	29	30	31	32	33	34	35	36	37
							150	54	+ 1	69	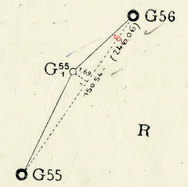			Lásd az 1979 évi kiegészítőt
											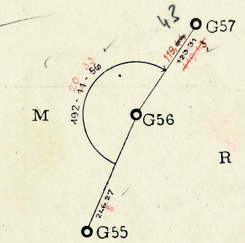	104	16	Lásd az 1979 évi kiegészítőt
											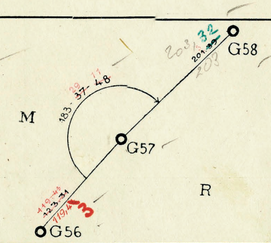	104	28	Lásd az 1979 évi kiegészítőt
							47,01 ~~45 01~~	+ 5	71		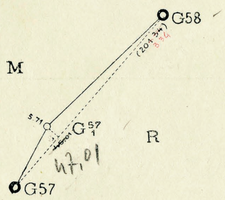	101	49	Lásd az 1979 évi kiegészítőt
											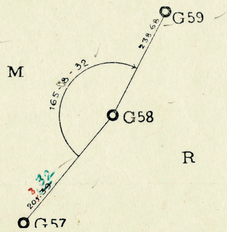	102	14	Lásd az 1979 évi kiegészítőt
							100	27	— 0	32	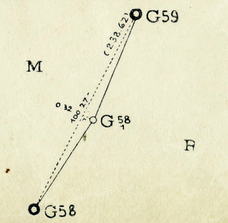	101	71	

TIP. ADOLF SONNENFELD S. A. ORADIA-MARE 1284

SECTION: SZAKASZ: — SECŢIUNEA: „G“

No. de la borne / A kő száma — No. bornei	Territoire / Terület — Teritoriul: État / Ország — Statul	Département / Vármegye — Județul	Arrondissement / Járás — Plasa	Commune / Község — Comuna	Renvoi à la carte 1:5000 / 1:5000 térkép-lap száma — Indicarea hartii 1:5000	Type de la borne / A kő neme — Felul bornei	Croquis d'emplacement / Helyszinrajz - Crochiu de amplasament	Coordonnées absolues rectangulaires / A pont stereografikus összrendezői: + X (m, cm)	− y (m, cm)	Eléments / Adatok a meghatározáshoz — Bornes voisines / A szomszédos határkő — Borne vecine: Direction / Irányа-Directiunea	No. de la borne / A kő száma	Angle / Törés szöge (°, ', ")	Unghiu	Distance / Távolsága (m, cm)	Distanţa	Orientation (Azimut) / Dél-szöge (°, ', ")	Orientare
1	2	3	4	5	6	7	8	9, 10	11, 12	13	14	15, 16, 17		18, 19		20, 21, 22	
														138 39			
										↑	G 58	0	0	0	238 68	26	8 1
														(238	62)		
G59					78	P	M G59 R	22180 18	213199 45								
											G 60	160	21	42	445 72	186	29 43
										↓		(160	21	29)	(445 59)		
												160	21	30			
														125 63			
G 59/1					„	I		22 055 21	213 212 23	↑	G 59						
														100 05			
G 59/2					„	I		21 955 70	213 222 71								
	R	BIHOR	SALARD	PARHIDA													
														80 41			
G 59/3					„	I		21 875 78	213 231 59	↓	G 60						
	M	BIHAR	DERECSKE	KIS MARJA													
														139 66			
										↑	G59	0	0	0	445 72	6	29 43
														(445	59)		
G60					„	P		21737 32	213249 87								
											G61	200	59	13	327 99	207	28 56
										↓		(200	59	25)	(327 92)		
														173 33			
										↑	G 60						
G 60/1					„	I		21 580 75	213 324 22								
										↓	G 61						

No. des repères repernon-No. rétok száma perelor	Points du tour d'horizon / A látókörben levő pontok — Punctele turului de orizont: Nom ou désignation / Neve vagy Numele sau megjelölése denumirea	Angles / Irány-szöge (°, ', ")	Unghiuri	Distances / Távolsága (Km, Hm)	Distanţe	Répérage particulier des bornes intermédiaires / A közbeiktatott kő részletes meghatározása — Reparaj particular al bornelor intermediare: Abscisses / Metszék (+) (m, cm)	Abscise	Ordonnées / Rendező (±) (m, cm)	Ordonate	Croquis des éléments de répérage / A pontok helyzet vázlata — Crochiul elementelor de reperaj	Altitude du sommet de la borne / A kő csucsának magassága — Altitudinea vârfului bornei (m, cm)	Description et Observations / Megjegyzés és észrevétel — Descriere şi Observaţiuni
23	24	25, 26, 27		28, 29		30, 31		32, 33		34	35, 36	37
										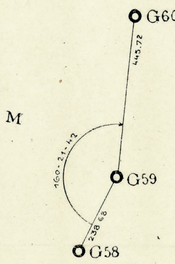	103 77	
						125 58	+ 1 38			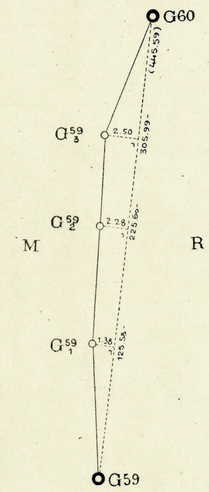	102 20	
						225 60	+ 2 28					
						305 99	+ 2 50					
										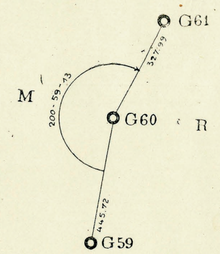	102 86	
										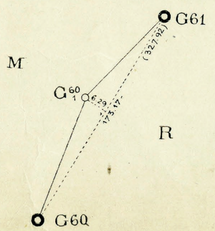	102 52	
						173 17	+ 6 29					

TIP. ADOLF SONNENFELD S. A., ORADIA-MARE 1354

SECTION: SZAKASZ: – SECȚIUNEA: „G“

No. de la borne / A kő száma — No. bornei	Territoire — Terület — Teritoriul: État / Ország — Statul	Département / Vármegye — Județul	Arrondissement / Járás — Plasa	Commune / Község — Comuna	Renvoi à la carte 1:5000 / 1:5000 térkép-lap száma	Indicarea hărții 1:5000	Type de la borne / A kő neme — Felul bornei	Croquis d'emplacement / Helyszinrajz - Crochiu de amplasament	Coordonnées rectangulaires / A pont stereografikus összrendezői: +X m	+X cm	−y m	−y cm	Eléments / Adatok a meghatározáshoz — Bornes voisines / A szomszédos határkő — Borne vecine: Direction / Iránya-Directiunea	No. de la borne / A kő száma bornei	Angle / Törés szöge °	'	"	Distance / Távolsága m	Distanța cm	Orientation (Azimut) / Délszöge °	'	"
1	2	3	4	5	6		7	8	9	10	11	12	13	14	15	16	17	18	19	20	21	22
																		154	91			
													↑	G 60	0	0	0	327	99	27	28	56
																		(327	92)			
G 61					78		P		21446	34	213401	23										
													↓	G 62	186	58	1	253	48	214	26	57
															(186	58	21)	(253	45)			
																		138	51			
													↑	G 61								
G 61/1	R	BIHOR	SALARD	PARHIDA	„		I		21334	43	213482	85										
													↓	G 62								
																		115	10			
													↑	G 61	0	0	0	253	48	34	26	57
																		(253	45)			
G 62	M	BIHAR	DERECSKE	KISMARJA	„		P		21237	31	213544	62										
													↓	G 63	183	32	15	326	56	217	59	12
															(183	32	3)	(326	49)			
																		71	71			
G 62/1					„		I		21180	25	213588	05	↑	G 62								
																		143	53			
G 62/2					„		I		21068	49	213678	11										
																		86	61			
G 62/3					79		I		20996	87	213726	82	↓	G 63								
																		25	30			
	R	BIHOR	SALARD	PARHIDA				M POCSAJ KISMARJA G 63 1343 PARHIDA R					↑	G 62	0	0	0	326	56	37	59	12
																		(326	49)			
G 63					79		P		20979	93	213745	61										
	M	BIHAR	DERECSKE	POCSAJ									↓	G 64	203	23	29	375	93	241	22	41
															(203	24	3)	(375	97)			

Points du tour d'horizon / A látókörben levő pontok — Punctele turului de orizont: No. des repères / No. reperpontok száma perelor	Nom ou désignation / Neve vagy Numele sau megjelölése denumirea	Angles / Irány-szöge °	'	"	Distances / Távolsága Km	Distanța Hm	Répérage particulier des bornes intermédiaires / A közbeiktatott kő részletes meghatározása — Reparaj particular al bornelor intermediare: Abscisses / Met-szék (+) m	cm	Ordonnées / Ren-dező (±) m	cm	Croquis des éléments de répérage / A pontok helyzet vázlata — Crochiul elementelor de reperaj	Altitude du sommet de la borne / A kő csucsának magassága — Altitudinea vârfului bornei m	cm	Description et Observations / Megjegyzés és észrevétel — Descriere și Observațiuni
23	24	25	26	27	28	29	30	31	32	33	34	35	36	37
											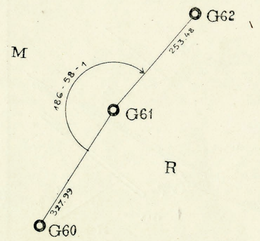	103	10	
							138	43	− 4	00	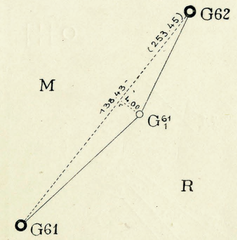	102	77	
											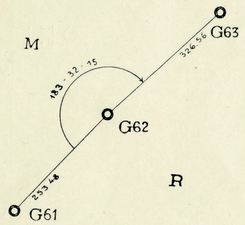	103	19	
							71	69	+ 0	89	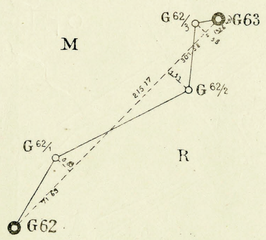	102	93	
							215	17	− 1	31				Point commun aux 3 communes de: Kismarja Pocsaj Parhida
							301	58	+ 4	38				
											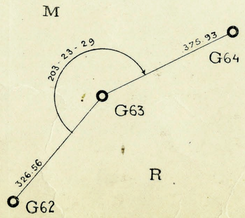	102	81	

TIP. ADOLF SONNENFELD S. A., ORADIA-MARE 1384

SECTION: SZAKASZ: – SECȚIUNEA: „G“

No. de la borne / A kő száma — No. bornei	Territoire — Terület — Teritoriul: État / Ország — Statul	Département / Vármegye — Județul	Arrondissement / Járás — Plasa	Commune / Község — Comuna	Renvoi à la carte 1:5000 / Indicarea hărții 1:5000	Type de la borne / A kő neme — Felul bornei	Croquis d'emplacement / Helyszinrajz - Crochiu de amplasament	Coordonnées absolues rectangulaires / A pont stereografikus összrendezői: + X m	+ X cm	− y m	− y cm	Éléments / Adatok a meghatározáshoz — Bornes voisines / A szomszédos határkő — Borne vecine: Direction / Irány-Directiunea	No. de la borne / A kő száma / No. bornei	Angle / Törés szöge: °	'	"	Distance / Távolsága: m	cm	Orientation (Azimut) / Dél-szöge: °	'	"
1	2	3	4	5	6	7	8	9	10	11	12	13	14	15	16	17	18	19	20	21	22
G 63/1					79	I	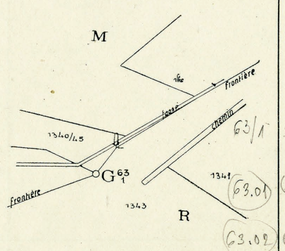	20915 04 (20895 08) (20847 66)	213938 31 (213949 79) (214007 41)			↑	G 63				203 33				
																	23 00				
												↓	G 64				74 67				
G 64					„	P	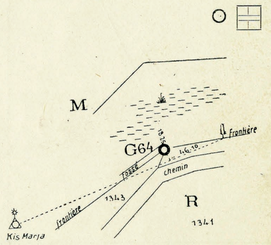	20799 85		214075 60		↑	G 63	0	0	0	83 28 375 93 (375 97)		61	22	41
												↓	G 65	209	24	13	263 14 (263 15)		270	46	54
														(209	23	52)					
G 64/1	R	BIHOR	SALARD	PARHIDA	„	I		20796 65 64.02 20793 88 03 20788 00 04 20787 53 64/1 20787 88	214097 45 214128 89 214167 47 214198 94 214235 36			↑	G 64				22 08 31 56 38 03 31 47				
	M	BIHAR	DERECSKE	POCSAJ								↓	G 65				36 42 34 82				
G 65					„	P	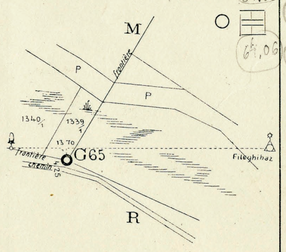	G64 64.05 20788 50 64.06 20795 28 20803 44	214270 17 214298 98 214338 72			↑	G 64	0	0	0	29 60 263 14 (263 15)		90	46	54
												↓	G 66	115	52	49	40 57 208 90 (208 85)		206	39	43
														(115	52	0)					
G 65/1					„	I		20652 86	214434 33			↑	G 65				168 50				
												↓	G 66								

No. des repères / No. reperului: Points du tour d'horizon / A látókörben levő pontok — Punctele turului de orizont: Nom ou désignation / Neve vagy Numele sau megjelölése denumirea	Angles / Irány-szöge: °	'	"	Distances / Távolsága: Km	Hm	Répérage particulier des bornes intermédiaires / A közbeiktatott kő részletes meghatározása — Abscisses / Met-szék (+): m	cm	Reparaj particular al bornelor intermediare — Ordonnées / Ren-dező (±): m	cm	Croquis des éléments de répérage / A pontok helyzet vázlata — Crochiul elementelor de reperaj	Altitude du sommet de la borne / A kő csucsának magassága — Altitudinea vârfului bornei: m	cm	Description et Observations / Megjegyzés és észrevétel — Descriere și Observațiuni
23	24	25	26	27	28	29	30	31	32	33	34	35	36	37
							200	26	—35	35	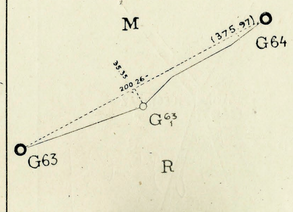	101	84	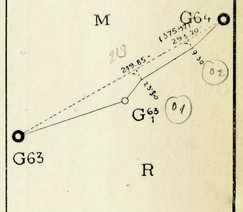
					01		219	85	-23	30				
					02		293	20	- 9	30				
											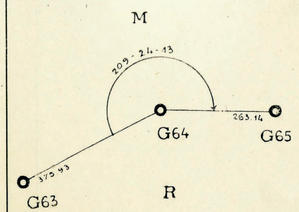	102	68	
					01		21	80	+ 3	50				Lásd az 1979 évi kiegészítőt
					02		53	20	+ 6	70				
					03		91	70	+ 13	10				
					04		123	16	+ 14	00				
							159	59	+14	30				
					05		194	40	+14	00				
					06		223	30	+ 7	62	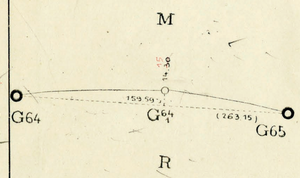			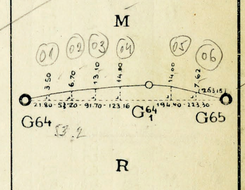
											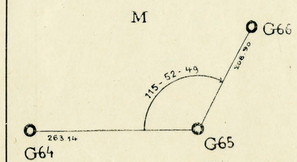	102	66	
							168	45	0	00				

TIP. ADOLF SONNENFELD S. A., OHADA-MARE 1384

SECTION: SZAKASZ: – SECŢIUNEA: „G“

No. de la borne / A kő száma — No. bornei	Territoire / Terület — Teritoriul: État / Ország — Statul	Département / Vármegye — Județul	Arrondissement / Járás — Plasa	Commune / Község — Comuna	Renvoi à la carte 1:5000 / 1:5000 térképlap száma / Indicarea hărţii 1:5000	Type de la borne / A kő neme — Felul bornei	Croquis d'emplacement / Helyszinrajz - Crochiu de amplasament	Coordonnées absolues rectangulaires / A pont stereografikus összrendezői: +X m	+X cm	Coordonate absolute rectangulare: −y m	−y cm	Eléments de répérage / Adatok a meghatározáshoz — Elemente de reperaj: Direction / Irányа-Directiunea	No. de la borne / A kő száma — No. bornei	Bornes voisines / A szomszédos határkő — Borne vecine: Angle / Törés szöge °	'	Unghiu "	Distance / Távolsága m	Distanţa cm	Orientation (Azimut) / Délszöge °	'	Orientare "	Points du tour d'horizon / A látókörben levő pontok — Punctele turului de orizont: No. des repères / reperpontok száma — No. reperelor	Nom ou désignation / Neve vagy megjelölése — Numele sau denumirea	Angles / Irányszöge °	'	Unghiuri "	Distances / Távolsága Km	Distanţe Hm	Répérage particulier des bornes intermédiaires / A közbeiktatott kő részletes meghatározása: Abscisses / Metszék (+) m	Abscise cm	Reparaj particular al bornelor intermediare: Ordonnées / Rendező (±) m	Ordonnate cm	Croquis des éléments de répérage / A pontok helyzet vázlata — Crochiul elementelor de reperaj	Altitude du sommet de la borne / A kő csucsának magassága — Altitudinea vârfului bornei m	cm	Description et Observations / Megjegyzés és észrevétel — Descriere şi Observaţiuni
1	2	3	4	5	6	7	8	9	10	11	12	13	14	15	16	17	18	19	20	21	22	23	24	25	26	27	28	29	30	31	32	33	34	35	36	37
G66					79	P	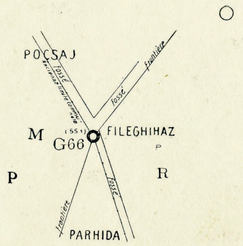	20616	75	214432	46	↑	G 65	0	0	0	40 / 208 / (208	41 / 90 / 85)	26	39	43												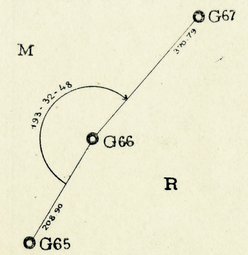	103	61	Point commun aux 3 communes de: Fileghihaz Parhida Pocsaj
												↓	G 67	193 / (193	32 / 33	48 / 5)	370 / (370	79 / 71)	220	12	31															
G 66/1					„	I		20476	73	214552	73	↑	G 66				184	58											184	54	−1	46	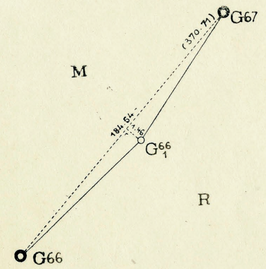	102	66	
												↓	G 67																							
G67	R / M	BIHOR / BIHAR	SALARD / DERECSKE	FILEGHIHAZ / POCSAJ	„	P		20333	58	214671	83	↑	G 66	0	0	0	186 / 370 / (370	22 / 79 / 71)	40	12	31												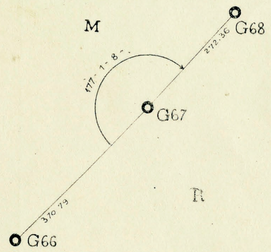	102	92	
												↓	G 68	177 / (177	1 / 0	8 / 55)	272 / (272	36 / 32)	217	13	39															
G 67/1					„	I		20193	51	214782	09	↑	G 67				178	26											178	21	−3	05	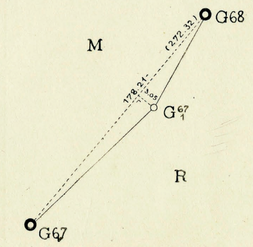	103	32	
												↓	G 68																							
G68					„	P		20116	72	214836	60	↑	G 67	0	0	0	94 / 272 / (272	17 / 36 / 32)	37	13	39												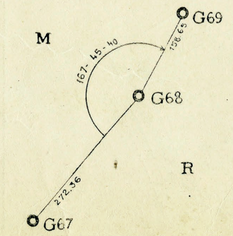	104	13	
												↓	G 69	167 / (167	45 / 45	40 / 21)	158 / (158	65 / 61)	204	59	19															

TIP. ADOLF SONNENFELD S. A., ORADIA-MARE 1984

SECTION: SZAKASZ: – SECȚIUNEA: „G“

No. de la borne — A kő száma — No. bornei	Territoire — Terület — Teritoriul: État — Ország — Statul	Département — Vármegye — Județul	Arrondissement — Járás — Plasa	Commune — Község — Comuna	Renvoi à la carte 1:5000 — Indicarea hârții 1:5000: 1:5000 térkép-lap száma	Type de la borne — A kő neme — Felul bornei	Croquis d'emplacement — Helyszinrajz - Crochiu de amplasament	Coordonnées absolues rectangulaires — A pont stereografikus összrendezői: + X (m)	+ X (cm)	− y (m)	− y (cm)	Eléments — Adatok a meghatározáshoz — Bornes voisines — A szomszédos határkő — Borne vecine: Direction — Irány-Directiunea	No. de la borne — A kő száma — No. bornei	Angle — Törés szöge (°)	Angle — Unghiu (')	Angle (")	Distance — Távolsága (m)	Distance — Distanța (cm)	Orientation (Azimut) — Dél-szöge (°)	Orientation — Orientare (')	Orientation (")
1	2	3	4	5	6	7	8	9	10	11	12	13	14	15	16	17	18	19	20	21	22
G69	R M	BIHOR BIHAR	SALARD DERECSKE	FILEGHIHAZ POCSAJ	79	P		19972	92	214903	62	↑	G 68	0	0	0	158 (158	65 61)	24	59	19
														134	42	36					
												↓	G 70	134 (134	41 41	54 13)	365 (365	81 70)	159	41	13
G 69/1					„	I		19 800	97	214 840	74	↑	G 69				183	03			
												↓	G 70								
G70					„	P		19629	86	214776	63	↑	G 69	0 (365	0 70)	0	182 365 (365	73 81 70)	339	41	13
												↓	G 71	223 (223	7 8	52 37)	262 (262	79 71)	202	49	5
G 70/1					„	I		19 515	52	214 825	71	↑	G 70				124	43			
												↓	G 71								
G71 P. T. (GVII)	R M				„	P	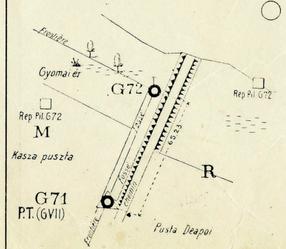	19387	64	214878	54	↑	G 70	0 (262	0 71)	0	138 262 (262	36 79 71)	22	49	5
												↓	Rep. Pil. G 72	209 (209	20 21	0 02)	125 (125	41 45)	232	9	5
													Rep. Pil. G 72	110 (110	12 11	14 53)	61 61	46 46)	133	1	19

de répérage — Elemente de reperaj

No. des repères — No. repereporilor	Points du tour d'horizon — A látókörben levő pontok — Punctele turului de orizont: Nom ou désignation — Neve vagy megjelölése — Numele sau denumirea	Angles — Irány-szöge (°)	Angles — Unghiuri (')	Angles (")	Distances — Távolsága (Km)	Distances — Distanțe (Hm)	Répérage particulier des bornes intermédiaires — A közbeiktatott kő részletes meghatározása: Abscisses — Metszék (+) (m)	Abscisses — Abscise (+) (cm)	Ordonnées — Rendező (±) (m)	Ordonnées — Ordonate (±) (cm)	Croquis des éléments de répérage — A pontok helyzet vázlata — Crochiul elementelor de reperaj	Altitude du sommet de la borne — A kő csucsának magassága — Altitudinea vârfului bornei (m)	(cm)	Description et Observations — Megjegyzés és észrevétel — Descriere și Observațiuni
23	24	25	26	27	28	29	30	31	32	33	34	35	36	37
											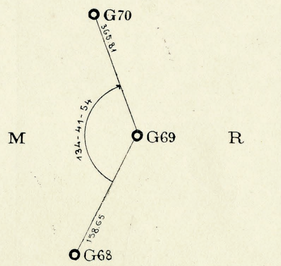	103	38	
							183	03	— 0	72	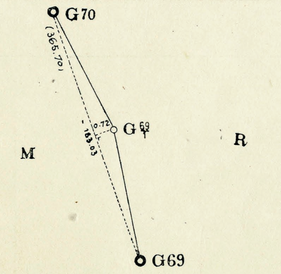	103	74	
											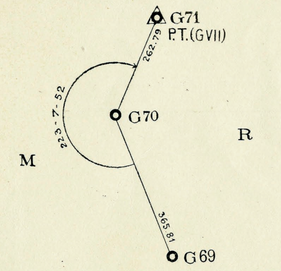	104	56	
							124	39	— 0	90	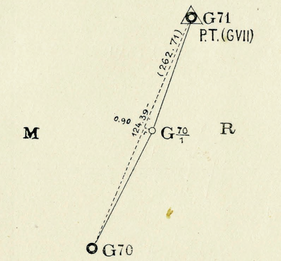			
1	G 70	0	0	0	0	3					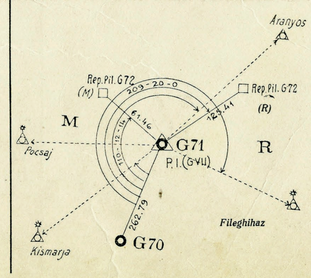	104	59	
2	Kis Marja	30	3	51	5	7								
3	Pocsaj	67	59	2	4	7								
4	Rep. Pil. G72 (M)	110	11	53	0	1								
5	Aranyos	205	42	47	1	4								
6	Rep. Pil. G72 (R)	209	20	58	0	1								
7	Fileghihaz	271	22	43	10	1								

TIP. ADOLF SONNENFELD S. A., ORADIA-MARE 1.584

SECTION: SECȚIUNEA: „G“

No. de la borne — A kő száma — No. bornei	Territoire — Terület — Teritoriul: État — Ország — Statul	Département — Vármegye — județul	Arrondissement — Járás — Plasa	Commune — Község — Comuna	Renvoi à la carte 1:5000 — 1:5000 térkép-lap száma — Indicarea hărții 1:5000	Type de la borne — A kő neme — Felul bornei	Croquis d'emplacement — Helyszinrajz - Crochiu de amplasament	Coordonnées absolues rectangulaires — A pont stereografikus összrendezői: + X (m, cm)	— y (m, cm)	Coordonate absolute rectangulare	Eléments — Adatok a meghatározáshoz: Bornes voisines — A szomszédos határkő — Borne vecine: Direction — Iránya-Directiunea	No. de la borne — A kő száma — bornei	Angle — Törés szöge (°, ', ")	Angle — Unghiu	Distance — Távolsága (m, cm)	Distance — Distanța	Orientation (Azimut) — Délszöge (°, ', ")	Orientation — Orientare
1	2	3	4	5	6	7	8	9, 10	11, 12		13	14	15, 16, 17		18, 19		20, 21, 22	
Rep. Pil. G72	R	BIHOR	SALARD	FILEGHIHAZ	79	Rep. Pil.		19310	69	214977	57	G 71	0	0	125	41	52	9 5
															(125	45)		
															65	31		
												Rep. Pil. G 73	66	3	308	81	118	12 47
													(66	2 28)	(308	55)		
G72						Pil. P												
								19328	20	214905	59							
Rep. Pil. G72	M	BIHAR	DERECSKE	POCSAJ	„	Rep. Pil.		19345	71	214833	61	G 71	0	0	61	46	313	1 19
															(61	46)		
												Rep. Pil. G 73	169	18	183	72	122	19 46
													(169	18 10)	(183	90)		
													169	19 06				
Rep. Pil. G73	R	BIHOR	SALARD	FILEGHIHAZ	„	Rep. Pil.		19164	70	214705	45	Rep. Pil. G 72	0	0	308	81	298	12 47
															(308	55)		
															246	14		
												Rep. Pil. G 74	193	10	196	16	131	23 37
													(193	8 54)	(196	06)		
G73						Pil. P												
								19205	96	214691	95	Rep. Pil. G 72	0	0	183	72	302	19 46
Rep. Pil. G73	M	BIHAR	DERECSKE	POCSAJ	„	Rep. Pil.		19247	46	214678	37				(183	90)		
												Rep. Pil. G 74	187	34	232	15	129	54 34
													(187	33 44)	(232	17)		
													187	32 48				
Rep. Pil. G74	R	BIHOR	SALARD	FILEGHIHAZ	„	Rep. Pil.		19034	99	214558	29	Rep. Pil. G 73	0	0	196	16	311	23 37
															(196	06)		
															214	03		
												Rep. Pil. G 75	180	34	200	49	131	57 41
													(180	34 20)	(200	38)		
G74						Pil. P												
								19066	78	214529	27	Rep. Pil. G 73	0	0	232	15	309	54 34
Rep. Pil. G74	M	BIHAR	DERECSKE	POCSAJ	„	Rep. Pil.		19098	52	214500	30				(232	17)		
												Rep. Pil. G 75	179	48	198	02	129	42 57
													(179	48 15)	(198	05)		
													179	49 24				
Rep. Pil. G75	R	BIHOR	SALARD	FILEGHIHAZ	„	Rep. Pil.		18900	94	214409	21	Rep. Pil. G 74	0	0	200	49	311	57 41
															(200	38)		
															199	21		
												Rep. Pil. G 76	182	38	147	44	134	36 6
													(182	38 37)	(147	36)		
G75						Pil. P												
								18936	43	214378	62	Rep. Pil. G 74	0	0	198	02	309	42 57
Rep. Pil. G75	M	BIHAR	DERECSKE	POCSAJ	„	Rep. Pil.		18971	99	214347	98				(198	05)		
												Rep. Pil. G 76	187	44	170	64	137	27 38
													(187	44 30)	(170	66)		
													187	44 54				

No. des repères repernos-No. reștok számai perelor	Points du tour d'horizon — A látókörben levő pontok — Punctele turului de orizont: Nom ou désignation — Neve vagy Numele sau megjelölése denumirea	Angles — Irány-szöge (°, ', ")	Angles — Unghiuri	Distances — Távolsága (Km, Hm)	Distances — Distanțe	Répérage particulier des bornes intermédiaires — A közbeiktatott kő részletes meghatározása: Abscisses — Mészék (+) Abscise (m, cm)	Ordonnées — Rendező (±) Ordonate (m, cm)	Croquis des éléments de répérage — A pontok helyzet vázlata — Crochiul elementelor de reperaj	Altitude du sommet de la borne — A kő csucsának magassága — Înălțimea vârfului bornei (m, cm)	Description et Observations — Megjegyzés és észrevétel — Descriere și Observațiuni
23	24	25, 26, 27		28, 29		30, 31	32, 33	34	35, 36	37
								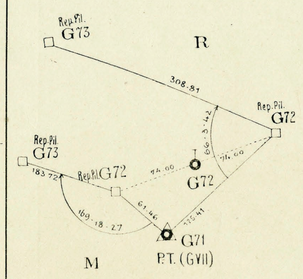	101 06	De G. 72 à G. 87, ligne droite entre deux pilotis consécutifs.
								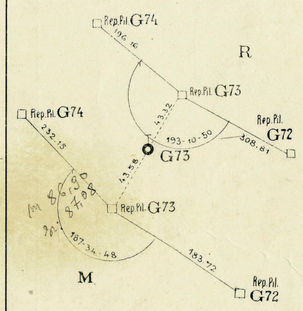	101 06	
									101 51	
									101 61	
								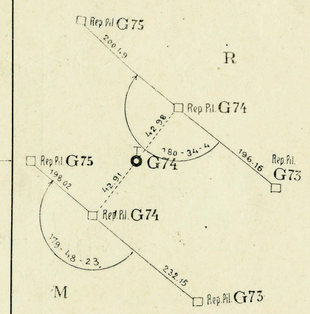	101 19	
									100 83	
								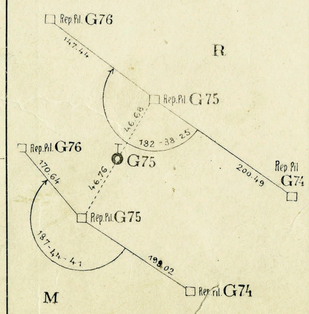	101 15	
									101 37	

TIP. ADOLF SONNENFELD S. A., ORADIA-MARE 1384

SECTION: SZAKASZ: - SECȚIUNEA: „G“

No. de la borne / A kő száma — No. bornei	Territoire / Terület — Teritoriul: État / Ország — Statul	Département / Vármegye — Județul	Arrondissement / Járás — Plasa	Commune / Község — Comuna	Renvoi à la carte 1:5000 / 1:5000 térkép-lap száma — Indicarea hărții 1:5000	Type de la borne / A kő neme — Felul bornei	Croquis d'emplacement / Helyszinrajz - Crochiu de amplasament	Coordonnées absolues rectangulaires / A pont stereografikus összrendezői: +X m	+X cm	−y m	−y cm	Eléments / Adatok a meghatározáshoz — Bornes voisines / A szomszédos határkő — Borne vecine: Direction / Irányа-Directiunea	No. de la borne / A kő száma — No. bornei	Angle / Törés szöge °	'	"	Distance / Távolsága m	Distanța cm	Orientation (Azimut) / Dél-szöge °	'	"
1	2	3	4	5	6	7	8	9	10	11	12	13	14	15	16	17	18	19	20	21	22
Rep. Pil. G76	R	BIHOR	SALARD	FILEGHIHAZ	79	Rep. Pil.		18797	41	214304	23		Rep. Pil. G75	0	0	0	147	44	314	36	6
																	(147 | 36)			
													Rep. Pil. G77	190	43	45	203	03	145	19	51
														(190	44	23)	(202	90)			
G76						Pil. P															
Rep. Pil. G76	M	BIHAR	DERECSKE	POCSAJ	„	Rep. Pil.		18846	26	214232	61		Rep. Pil. G75	0	0	0	170	64	317	27	38
																	(170 | 66)			
													Rep. Pil. G77	188	20	49	208	80	145	48	27
														(188	20	45)	(208	80)			
Rep. Pil. G77	R	BIHOR	SALARD	FILEGHIHAZ	„	Rep. Pil.		18630	43	214188	74		Rep. Pil. G76	0	0	0	203	03	325	19	51
																	(202 | 90)			
													Rep. Pil. G78	196	30	24	126	37	161	50	15
														(196	31	00)	(126	27)			
G77						Pil. P															
Rep. Pil. G77	M	BIHAR	DERECSKE	POCSAJ	„	Rep. Pil.		18673	55	214115	27		Rep. Pil. G76	0	0	0	208	80	325	48	27
																	(208 | 80)			
													Rep. Pil. G78	198	37	5	170	96	164	25	32
														(198	37	20)	(170	94)			
Rep. Pil. G78	R	BIHOR	SALARD	FILEGHIHAZ	„	Rep. Pil.		18510	36	214149	35		Rep. Pil. G77	0	0	0	126	37	341	50	15
																	(126 | 27)			
													Rep. Pil. G79	210	32	34	193	38	192	22	49
														(210	34	10)	(193	23)			
G78						Pil. P															
Rep. Pil. G78	M	BIHAR	DERECSKE	POCSAJ	„	Rep. Pil.		18508	87	214069	37		Rep. Pil. G77	0	0	0	170	96	344	25	32
																	(170 | 94)			
													Rep. Pil. G79	208	22	10	236	47	192	47	42
														(208	22	22)	(236	41)			
Rep. Pil. G79	R	BIHOR	SALARD	FILEGHIHAZ	„	Rep. Pil.		18321	48	214190	81		Rep. Pil. G78	0	0	0	193	38	12	22	49
																	(193 | 23)			
													Rep. Pil. G80	217	38	5	141	40	230	0	54
														(217	39	22)	(141	33)			
G79						Pil. P															
Rep. Pil. G79	M	BIHAR	DERECSKE	POCSAJ	„	Rep. Pil.		18278	27	214121	74		Rep. Pil. G78	0	0	0	236	47	12	47	42
																	(236 | 41)			
													Rep. Pil. G80	225	7	8	176	08	237	54	50
														(225	7	58)	(176	00)			

No. des repères / reperton-tok száma — No. reperelor	Points du tour d'horizon / A látókörben levő pontok — Punctele turului de orizont: Nom ou désignation / Neve vagy Numele sau megjelölése denumirea	Angles / Irány-szöge °	'	"	Distances / Távolsága Km	Distanța Hm	Repérage particulier des bornes intermédiaires / A közbeiktatott kő részletes meghatározása — Reparaj particular al bornelor intermediare: Abscisses / Met-szék (+) m	cm	Ordonnées / Ren-dező (±) m	cm	Croquis des éléments de répérage / A pontok helyzet vázlata — Crochiul elementelor de reperaj	Altitude du sommet de la borne / A kő csucsá-nak magassága — Altitudinea vârfului bornei m	cm	Description et Observations / Megjegyzés és észrevétel — Descriere și Observațiuni
23	24	25	26	27	28	29	30	31	32	33	34	35	36	37
											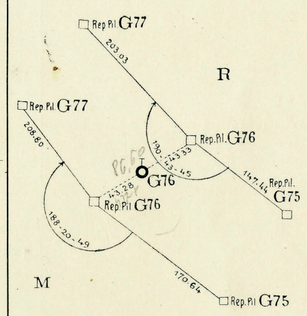	101	11	
												100	21	
											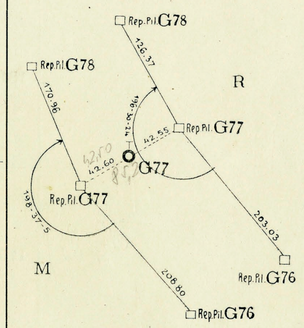	101	04	
												100	00	
											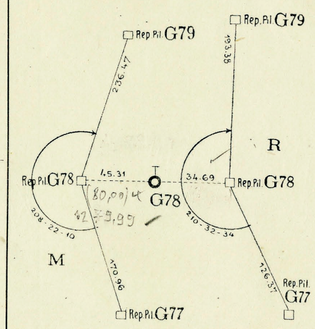	101	08	45,31 34,69 (80,00)
												99	61	
											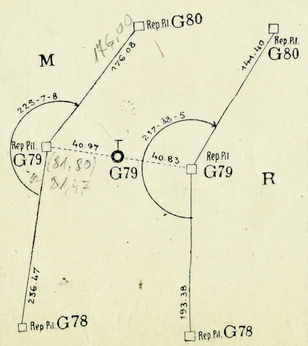	100	99	
												100	44	

TIP. ADOLF SONNEKALB S. A. ORADEA-MARE 1931

SECTION: SZAKASZ — SECȚIUNEA: „G“

No. de la borne / A kő száma — No. bornei	Territoire / Terület — Teritoriul: État / Ország — Statul	Département / Vármegye — Județul	Arrondissement / Járás — Plasa	Commune / Község — Comuna	Renvoi à la carte 1:5000 / 1:5000 térképlap száma	Indicarea hărții 1:5000	Type de la borne / A kő neme — Felul bornei	Croquis d'emplacement / Helyszinrajz - Crochiu de amplasament	Coordonnées absolues rectangulaires / A pont stereografikus összrendezői: + X m	+ X cm	− y m	− y cm
1	2	3	4	5	6		7	8	9	10	11	12
Rep. Pil. G80	R	BIHOR	SALARD	FILEGHIHAZ	79		Rep. Pil.		18230	62	214299	15
G80							Pil. P					
Rep. Pil. G80	M	BIHAR	DERECSKE	POCSAJ	„		Rep. Pil.		18184	74	214270	92
Rep. Pil. G81	R	BIHOR	SALARD	FILEGHIHAZ	„		Rep. Pil.		18163	15	214426	37
G81							Pil. P					
Rep. Pil. G81	M	BIHAR	DERECSKE	POCSAJ	„		Rep. Pil.		18098	78	214393	10
Rep. Pil. G82	R	BIHOR	SALARD	FILEGHIHAZ	„		Rep. Pil.		18107	83	214563	02
G82							Pil. P					
Rep. Pil. G82	M	BIHAR	DERECSKE	POCSAJ	„		Rep. Pil.		18055	49	214552	44
Rep. Pil. G83	R	BIHOR	SALARD	FILEGHIHAZ	„		Rep. Pil.		18097	20	214698	70
G83							Pil. P					
Rep. Pil. G83-et 84	M	BIHAR	DERECSKE	POCSAJ	„		Rep. Pil.		18027	57	214660	18

Eléments / Adatok a meghatározáshoz — Bornes voisines / A szomszédos határkő — Borne vecine

Direction / Irány-Directiunea	No. de la borne a kő száma / No. bornei	Angle / Törés szöge / Unghiu °	'	"	Distance / Távolsága / Distanța m	cm	Orientation (Azimut) / Délszöge / Orientare °	'	"
13	14	15	16	17	18	19	20	21	22
↑	Rep. Pil. G 79	0	0	0	141	40	50	0	54
					(141	33)			
↓	Rep. Pil. G 81	192	2	46	144	00	242	3	40
		(192	3	10)	(143	97)			
↑	Rep. Pil. G 79	0	0	0	176	08	57	54	50
					(176	00)			
↓	Rep. Pil. G 81	176	57	28	149	39	234	52	8
		(176	57	15)	(149	34)			
↑	Rep. Pil. G 80	0	0	0	144	00	62	3	40
					(143	97)			
↓	Rep. Pil. G 82	185	53	58	147	42	247	57	38
		(185	54	5)	(147	39)			
↑	Rep. Pil. G 80	0	0	0	149	39	54	52	18
					(149	34)			
↓	Rep. Pil. G 82	199	55	44	165	12	254	48	2
		(199	56	4)	(165	06)			
↑	Rep. Pil. G 81	0	0	0	147	42	67	57	38
					(147	39)			
↓	Rep. Pil. G 83	197	33	35	136	10	265	31	13
		(197	33	55)	(136	09)			
↑	Rep. Pil. G 81	0	0	0	165	12	74	48	2
					(165	06)			
↓	Rep. Pil. G 83	180	40	17	111	30	255	28	19
		(180	40	20)	(111	26)			
↑	Rep. Pil. G 82	0	0	0	136	10	85	31	13
					(136	09)			
↓	Rep. Pil. G 84	124	24	47	95	37	209	56	0
		(124	23	40)	(95	31)			
↑	Rep. Pil. G 83	0	0	0	111	30	75	28	19
					(111	26)			
↓	Rep. Pil. G 84	76	37	32	192	75	152	5	51
		(76	35	42)	(192	74)			

de répérage — Elemente de reperaj

No. des repères / repérm. No. reperor	Points du tour d'horizon / A látókörben levő pontok — Punctele turului de orizont: Nom ou désignation / Neve vagy Numele sau megjelölése denumirea	Angles / Irány-szöge °	'	"	Distances / Távolsága / Distanța Km	Hm	Répérage particulier des bornes intermédiaires / A közbeiktatott kő részletes meghatározása / Reparaj particular al bornelor intermediare: Abscisses / Metszék (+) / Abscise m	cm	Ordonnées / Rendező (±) / Ordonate m	cm	Croquis des éléments de répérage / A pontok helyzet vázlata / Crochiul elementelor de reperaj	Altitude du sommet de la borne / A kő csucsának magassága / Altitudinea vârfului bornei m	cm	Description et Observations / Megjegyzés és észrevétel / Descriere și Observațiuni
23	24	25	26	27	28	29	30	31	32	33	34	35	36	37
											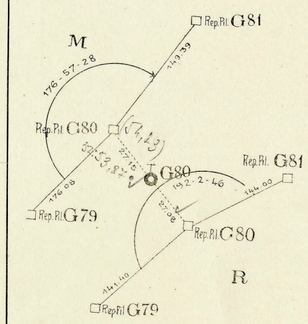	100	77	
												99	65	
											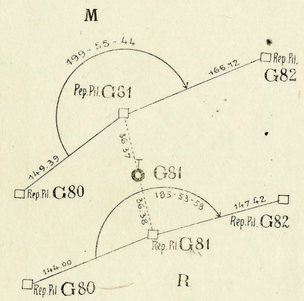	100	87	
												99	96	
											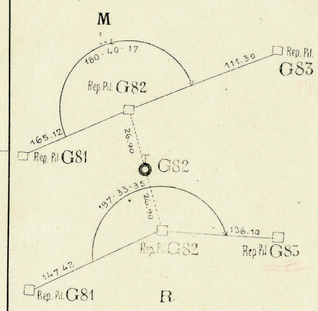	100	60	
												100	04	
											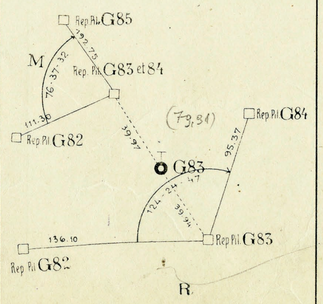	101	51	
												100	30	

SECTION: SZAKASZ: – SECȚIUNEA: „G“

No. de la borne — A kő száma — No. bornei	Territoire — Terület — Teritoriul: État — Ország — Statul	Département — Vármegye — Județul	Arrondissement — Járás — Plasa	Commune — Község — Comuna	Renvoi à la carte 1:5000 — 1:5000 térkép-lap száma — Indicarea hărții 1:5000	Type de la borne — A kő neme — Felul bornei	Croquis d'emplacement — Helyszinrajz - Crochiu de amplasament	Coordonnées absolues rectangulaires — A pont stereografikus összrendezői: + X m	+ X cm	− y m	− y cm	Éléments — Adatok a meghatározáshoz: Direction — Iránya-Directiunea	No. de la borne voisine — A szomszédos határkő — Borne vecine: No. bornei	Angle — Törés szöge °	'	"	Distance — Távolsága m	Distanța cm	Orientation (Azimut) — Dél-szöge °	'	"
1	2	3	4	5	6	7	8	9	10	11	12	13	14	15	16	17	18	19	20	21	22
Rep. Pil. G84	R	BIHOR	SALARD	FILEGHIHAZ	79	Rep. Pil.		18014	55	214746	29		Rep. Pil. G83	0	0	0	95	37	29	56	0
																	(95	31)			
													Rep. Pil. G85	110	9	20	191	24	140	5	20
														(110	6	40)	(191	12)			
G84						Pil. P															
Rep. Pil. G84-et 83	M	BIHAR	DERECSKE	POCSAJ	„	Rep. Pil.		18027	57	214660	18		Rep. Pil. G82	0	0	0	111	30	75	28	19
																	(111	26)			
													Rep. Pil. G85	76	37	32	192	75	152	5	51
														(76	35	42)	(192	74)			
Rep. Pil. G85	R	BIHOR	SALARD	FILEGHIHAZ	80	Rep. Pil.		17867	86	214623	59		Rep. Pil. G 84	0	0	0	191	24	320	5	20
																	(191	12)			
													Rep. Pil. G 86	236	53	35	235	32	196	58	55
														(236	56	15)	(235	15)			
G85						Pil. P															
Rep. Pil. G85	M	BIHAR	DERECSKE	POCSAJ	„	Rep. Pil.		17857	23	214569	98		Rep. Pil. G 84	0	0	0	192	75	332	5	51
																	(192	74)			
													Rep. Pil. G 86	220	33	27	291	31	192	39	18
														(220	33	52)	(291	23)			
Rep. Pil. G86	R	BIHOR	SALARD	FILEGHIHAZ	„	Rep. Pil.		17642	80	214692	32		Rep. Pil. G 85	0	0	0	235	32	16	58	55
																	(235	15)			
													Rep. Pil. G 87	209	5	32	268	94	226	4	27
														(209	6	37)	(268	81)			
G86						Pil. P															
Rep. Pil. G86	M	BIHAR	DERECSKE	POCSAJ	„	Rep. Pil.		17573	00	214633	80		Rep. Pil. G 85	0	0	0	291	31	12	39	18
																	(291	23)			
													Rep. Pil. G 87	219	13	53	197	74	231	53	11
														(219	14	38)	(197	67)			
Rep. Pil. G87	R	BIHOR	SĂCUENI	FILEGHIHAZ	„	Rep. Pil.	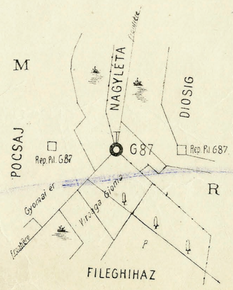	17456	23	214886	02		Rep. Pil. G 86	0	0	0	268	94	46	4	27
																	(268	81)			
													Rep. Pil. G 88	140	29	31	343	51	186	33	58
														(140	28	2)	(343	27)			
G87						Pil. P															
Rep. Pil. G83-et 84	M	BIHAR	DERECSKE	POCSAJ	„	Rep. Pil.		17450	95	214789	38		Rep. Pil. G 86	0	0	0	197	74	51	53	11
																	(197	67)			
													Rep. Pil. G 88	150	8	21	362	43	202	1	32
														(150	8	16)	(362	18)			

No. des repères reperpon-tok száma perelor	Points du tour d'horizon — A látókörben levő pontok — Punctele turului de orizont: Nom ou désignation — Neve vagy Numele sau megjelölése denumirea	Angles — Irány-szöge °	'	"	Distances — Távolsága Km	Distanța Hm	Répérage particulier des bornes intermédiaires — A közbeiktatott kő részletes meghatározása — Reparaj particular al bornelor intermediare: Abscisses — Mettszék (+) m	Abscise cm	Ordonnées — Rendező (±) m	Ordonnate cm	Croquis des éléments de répérage — A pontok helyzet vázlata — Crochiul elementelor de repeřaj	Altitude du sommet de la borne — A kő csucsának magassága — Altitudinea vârfului bornei m	cm	Description et Observations — Megjegyzés és észrevétel — Descriere și Observațiuni
23	24	25	26	27	28	29	30	31	32	33	34	35	36	37
											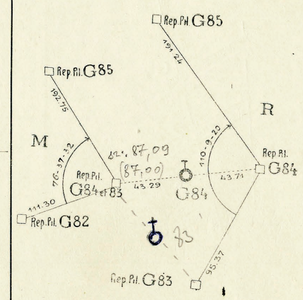	101	05	
												100	30	
											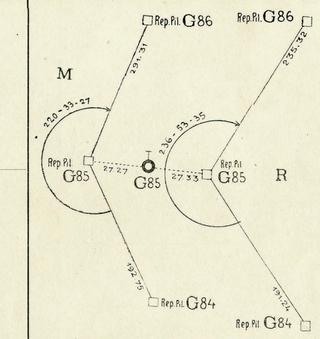	101	12	
												100	07	
											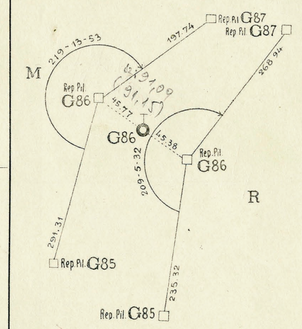	100	76	
												100	65	
											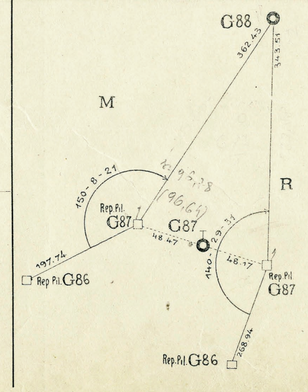	101	47	Point commun aux 4 (quatre) communes de: Pocsaj, Nagyléta, Diosig, Fileghihaz
												100	35	

TIP. ADOLF SONNENFELD S. A., ORADIA-MARE 1384

SECTION: SZAKASZ: – SECȚIUNEA: „G“

No. de la borne / A kő száma — No. bornei	Territoire / Terület — Teritoriul: État / Ország — Statul	Département / Vármegye — Județul	Arrondissement / Járás — Plasa	Commune / Község — Comuna	Renvoi à la carte 1:5000 / 1:5000 térkép-lap száma / Indicarea hărții 1:5000	Type de la borne / A kő neme — Felul bornei	Croquis d'emplacement / Helyszinrajz - Crochiu de amplasament	Coordonnées absolues rectangulaires / A pont stereografikus összrendezői: +X m	+X cm	Coordonnée absolue rectangulaire: −y m	−y cm	Eléments / Adatok a meghatározáshoz — Bornes voisines / A szomszédos határkő — Borne vecine: Direction / Iránya-Directiunea	No. de la borne / A kő száma / No. bornei	Angle / Törés szöge °	'	"	Distance / Távolsága m	Distanța cm	Orientation (Azimut) / Dél-szöge °	'	"
1	2	3	4	5	6	7	8	9	10	11	12	13	14	15	16	17	18	19	20	21	22
G 87/1	R	BIHOR	SÁCUENI	DIOSIG	80	I	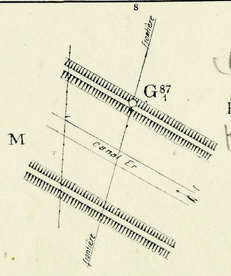	17218	40	214898	94	↑	R Rep. Pil. G 87				243	55			
								217	37	99	36										
								17218	40	214898	94		M Rep. Pil. G 87				256,84		−14,36		
								~~17217~~	~~89~~	~~214898~~	~~15~~	↓	G 88								
G 88					„	P	○	17114	97	214925	30	↑	R Rep. Pil. G 87	0	0	0	343 (343	51 27)	6	33	58
												↓	G 89	187 (187	53 53	57 50)	369 (369	50 30)	194	27	55
												↑	M Rep. Pil. G 87	0	0	0	362 (362	43 18)	22	1	32
												↓	G 89	172 (172	26 26	23 21)	369 (369	50 30)	194	27	55
G 88/1					„	I		16936	08	214971	45	↑	G 88				184	75			
												↓	G 89								
G 89					„	P	○	16757	18	215017	60	↑	G 88	0	0	0	369 (369	50 30)	14	27	55
												↓	G 90	179 (179	59 59	34 59)	400 (400	29 12)	194	27	29
G 89/1					„	I	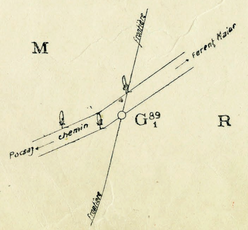	16505	21	215082	57	↑	G 89				260	21			
												↓	G 90								

No. de la borne / A kő száma — No. bornei	Points du tour d'horizon / A látókörben levő pontok — Punctele turului de orizont: No. des repères / reperpontok száma / No. reperelor	Nom ou désignation / Neve vagy megjelölése / Numele sau denumirea	Angles / Irányszöge °	'	"	Distances / Távolsága Km	Distanța Hm	Répérage particulier des bornes intermédiaires / A közbeiktatott kő részletes meghatározása: Abscisses / Metszék (+) m	Abscise cm	Reparaj particular al bornelor intermediare: Ordonnées / Rendező (±) m	Ordonnée cm	Croquis des éléments de répérage / A pontok helyzet vázlata / Crochiul elementelor de reperaj	Altitude du sommet de la borne / A kő csucsának magassága / Altitudinea vârfului bornei m	cm	Description et Observations / Megjegyzés és észrevétel / Descriere și Observațiuni
1	23	24	25	26	27	28	29	30	31	32	33	34	35	36	37
G 87/1						(R)		237	58	+14	35	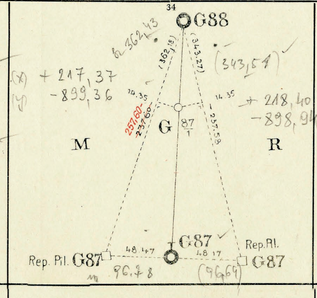	102	08	Lásd az 1979 évi kiegészítőt
						(M)		~~237~~ 257	60	−14	35				
G 88												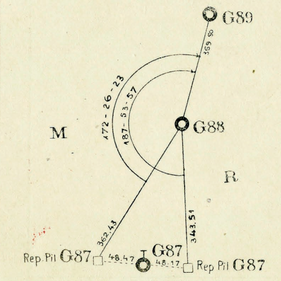	101	75	(33)
G 88/1								184	65	0	00	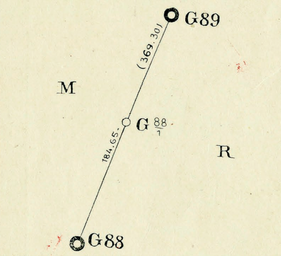	101	80	
G 89												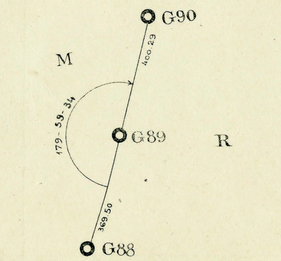	103	34	
G 89/1								260	10	0	00	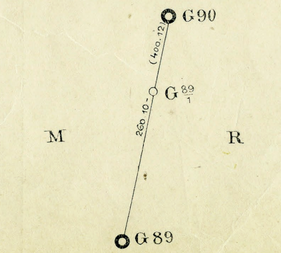	104	08	

TIP. ADOLF SONNENFELD S. A., ORADIA-MARE 1384

SECTION: SZAKASZ: – SECȚIUNEA: „G“

No. de la borne / A kő száma — No. bornei	Territoire / Terület — Teritoriul: État / Ország — Statul	Département / Vármegye — Județul	Arrondissement / Járás — Plasa	Commune / Község — Comuna	Renvoi à la carte 1:5000 / 1:5000 térkép-lap száma	Indicarea hărții 1:5000	Type de la borne / A kő neme — Feiul bornei	Croquis d'emplacement / Helyszinrajz - Crochiu de amplasament	Coordonnées absolues rectangulaires / A pont stereografikus összrendezői: +X m	+X cm	−y m	−y cm	Eléments / Adatok a meghatározáshoz — Bornes voisines / A szomszédos határkő — Borne vecine: Direction / Iránya-Directiunea	No. de la borne / A kő száma / bornei	Angle / Törés szöge °	'	"	Distance / Távolsága m	cm	Orientation (Azimut) / Dél-szöge °	'	"
1	2	3	4	5	6		7	8	9	10	11	12	13	14	15	16	17	18	19	20	21	22
G90					80		P		16369	57	215117	54	↑					140	08			
														G 89	0	0	0	400	29	14	27	29
																		(400	12)			
														G 91	179	59	47	222	31	194	27	16
													↓		(179	59	49)	(222	24)			
$G\frac{90}{1}$					„		I		16283	80	215133	72	↑					88	53			
														G 90								
														G 91								
													↓									
G91 P. T. (GVIII)	R / M	BIHOR / BIHAR	SĂCUENI / NAGYLÉTA	DIOSIG / NAGYLÉTA	„		P	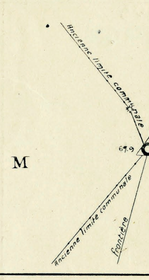	16154	30	215173	03	↑					133	72			
														G 90	0	0	0	222	31	14	27	16
																		(222	24)			
															172	56	12					
													↓	G 92	172	56	52	303	72	187	24	8
															(172	56	22)	(303	68)			
$G\frac{91}{1}$					„		I		16002	06	215192	81	↑					153	52			
														G 91								
														G 92								
													↓									
G92					„		P	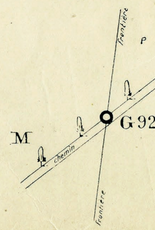	15853	11	215212	16	↑					150	20			
														G 91	0	0	0	303	72	7	24	8
																		(303	68)			
													↓	G 93	179	59	55	449	89	187	24	3
															(179	59	45)	(449	81)			

No. des repères-repontok / No. reperoj	Points du tour d'horizon / A látókörben levő pontok — Punctele turului de orizont: Nom ou désignation / Neve vagy Numele sau denumirea	Angles / Irány-szöge °	'	"	Distances / Távolsága Km	Hm	Répérage particulier des bornes intermédiaires / A közbeiktatott kő részletes meghatározása — Reparaj particular al bornelor intermediare: Abscisses / Metszék (+) m	cm	Ordonnées / Rendező (±) m	cm	Croquis des éléments de répérage / A pontok helyzet vázlata — Crochiul elementelor de reperaj	Altitude du sommet de la borne / A kő csucsának magassága — Altitudinea vârfului bornei: m	cm	Description et Observations / Megjegyzés és észrevétel — Descriere și Observațiuni
23	24	25	26	27	28	29	30	31	32	33	34	35	36	37
											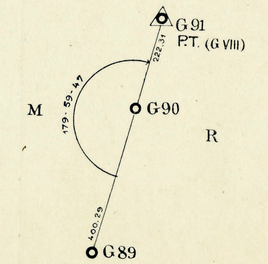	114	58	
											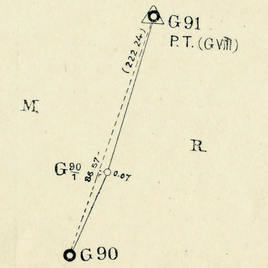	115	85	
1	G 90	0	0	0	0	2					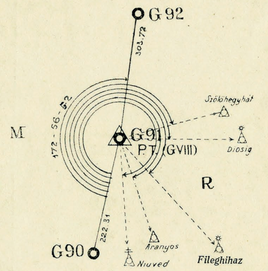	128	12	
2	G 92	172	56	52	0	3								
3	Szőlőhegyhát	243	9	58	4	3								
4	Diosig	256	51	16	7	9								
5	Fileghihaz	304	35	39	7	3								
6	Aranyos	326	40	26	2	4								
7	Niuved	343	15	13	8	1								
							153	50	0	00	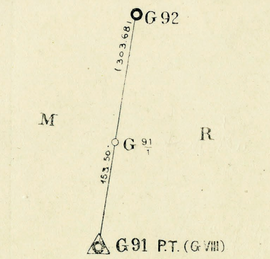	125	66	
											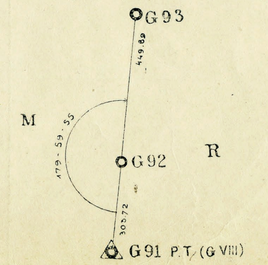	125	78	

TIP. ADOLF SCHNEEFELD S. A., ORADEA-MARE 1384

SECTION: SZAKASZ: – SECȚIUNEA: „G“

No. de la borne / A kő száma — No. bornei	Territoire / Terület — Teritoriul: État / Ország — Statul	Département / Vármegye — Județul	Arrondissement / Járás — Plasa	Commune / Község — Comuna	Renvoi à la carte 1:5000 / Indicarea hărții 1:5000 — lap száma	Type de la borne / A kő neme — Felul bornei	Croquis d'emplacement / Helyszinrajz - Crochiu de amplasament	Coordonnées absolues rectangulaires / A pont stereografikus összrendezői: + X m	+ X cm	− y m	− y cm	Éléments / Adatok a meghatározáshoz — Bornes voisines / A szomszédos határkő — Borne vecine: Direction / Irány-Directiunea	No. de la borne / A kő száma / No. bornei	Angle / Törés szöge °	'	"	Distance / Távolsága m	Distanța cm	Orientation (Azimut) / Délszöge °	'	"
1	2	3	4	5	6	7	8	9	10	11	12	13	14	15	16	17	18	19	20	21	22
G 92/1					80	I		15 777	73	215 221	95	↑	G 92				76	01			
G 92/2					„	I		15 745	89	215 226	03						32	11			
G 92/3					„	I		15 629	95	215 241	15	↓	G 93				116	91			
G 93	R / M	BIHOR / BIHAR	SACUENI / NAGYLÉTA	DIOSIG / NAGYLÉTA	„	P		15406	97	215270	11	↑ / ↓	G 92 / G 94	0 / 185	0 / 1	0 / 0)	224 / 449 / (449 / 185 / (375	85 / 89 / 81) / 01 / 06 / 82)	7 / 192	24 / 24	3 / 59
G 93/1					„	I		15 269	41	215 287	90	↕	G 93				138	71			
G 93/2					„	I	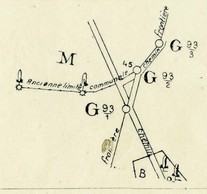	15 207	44	215 296	01						62	50			
G 93/3					„	I		15 181	61	215 307	54	↓	G 94				28	29			

No. des repères / No. reperului	Points du tour d'horizon / A látókörben levő pontok — Punctele turului de orizont: Nom ou désignation / Neve vagy megjelölése / Numele sau denumirea	Angles / Irányszöge °	'	"	Distances / Távolsága Km	Distanța Hm	Répérage particulier des bornes intermédiaires / A közbeiktatott kő részletes meghatározása: Abscisses / Metszék (+) m	cm	Reparaj particular al bornelor intermediare: Ordonnées / Rendező (±) m	cm	Croquis des éléments de répérage / A pontok helyzet vázlata — Crochiul elementelor de reperaj	Altitude du sommet de la borne / A kő csucsának magassága — Altitudinea vârfului bornei m	cm	Description et Observations / Megjegyzés és észrevétel — Descriere și Observațiuni
23	24	25	26	27	28	29	30	31	32	33	34	35	36	37
							76 / ~~93~~	00 / ~~20~~	0	00	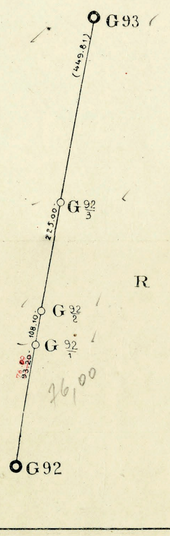			Lásd az 1979 évi kiegészitő
							108	10	0	00		122	05	122.00 / 104.10 / 226.10 / 76 – / 116.90 / 43.10
							225	00	0	00		126	81	
											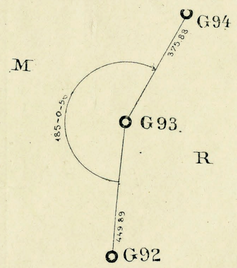	127	07	
							138	15	+12	20	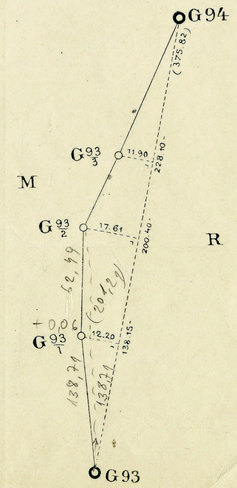	117	35	
							200	40	+17	61		124	06	
							228	10	+11	90		127	23	

TIP. ADOLF SONNENFELD S. A., ORADIA-MARE 1.384

SECTION: SZAKASZ: – SECŢIUNEA: „G“

No. de la borne / A kő száma — No. bornei	Territoire / Terület — Teritoriul: État / Ország — Statul	Département / Vármegye — Judeţul	Arrondissement / Járás — Plasa	Commune / Község — Comuna	Renvoi à la carte 1:5000 / 1:5000 térképlap száma / Indicarea hărţii 1:5000	Type de la borne / A kő neme — Felul bornei	Croquis d'emplacement / Helyszinrajz - Crochiu de amplasament	Coordonnées absolues rectangulaires / A pont stereografikus összrendezői: + X (m, cm)	Coordonnées absolues rectangulaires / Coordonate absolute rectangulare: − y (m, cm)	Eléments de répérage / Adatok a meghatározáshoz — Elemente de reperaj: Bornes voisines / A szomszédos határkő — Borne vecine: Direction / Irányа-Directiunea	No. de la borne / A kő száma / No. bornei	Angle: Törés szöge (°, ', ")	Angle: Unghiu (°, ', ")	Distance: Távolsága (m, cm)	Distance: Distanţa (m, cm)	Orientation (Azimut): Délszöge (°, ', ")	Orientation (Azimut): Orientare (°, ', ")	Points du tour d'horizon / A látókörben levő pontok — Punctele turului de orizont: No. des repères / No. reperpontok száma / No. reperelor	Nom ou désignation / Neve vagy megjelölése / Numele sau denumirea	Angles: Irányszöge (°, ', ")	Angles: Unghiuri (°, ', ")	Distances: Távolsága (Km, Hm)	Distances: Distanţe (Km, Hm)	Répérage particulier des bornes intermédiaires / A közbeiktatott kő részletes meghatározása: Abscisses / Metszék (+) (m, cm)	Abscisses / Abscise (+) (m, cm)	Reparaj particular al bornelor intermediare: Ordonnées / Rendező (±) (m, cm)	Ordonnées / Ordonate (±) (m, cm)	Croquis des éléments de répérage / A pontok helyzet vázlata / Crochiul elementelor de reperaj	Altitude du sommet de la borne / A kő csucsának magassága / Altitudinea vârfului bornei (m, cm)	Description et Observations / Megjegyzés és észrevétel / Descriere şi Observaţiuni
1	2	3	4	5	6	7	8	9	10	11	12	13	14	15	16	17	18	19	20	21	22	23	24	25	26	27	28	29	30	31	32	33	34	35	36	37
G 94					80	P	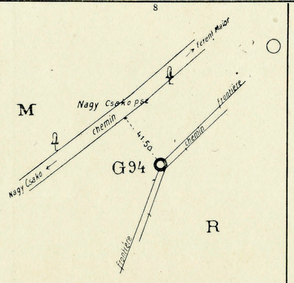	15039	88	215350	93	↑	G 93	0	0	0	148 / 375 / (375	22 / 88 / 82)	12	24	59												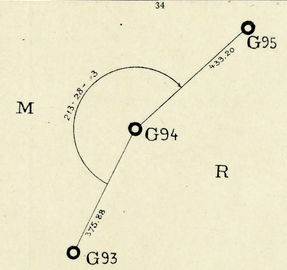	128	34	
												↓	G 95	213 / (213	28 / 28	3 / 23)	433 / (433	20 / 11)	225	53	2															
G 94/1					81	I		14 974	81	215 430	24	↑	G 94				102	59											102	21	— 8	49		127	69	
G 94/2	R	BIHOR	SĂCUENI	DIOSIG	„	I		14 887	17	215 546	91						145	92											246	95	—26	79		128	45	
G 94/3	M	BIHAR	NAGYLÉTA	NAGYLÉTA	„	I		14 811	95	215 621	16	↓	G 95				105	69											352	60	—24	47		128	45	
G 95					„	P	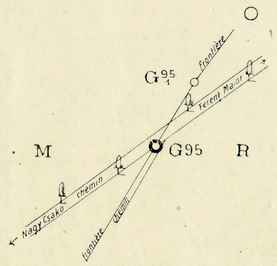	14738	32	215661	94	↑	G 94	0	0	0	84 / 433 / (433	17 / 20 / 11)	45	53	2												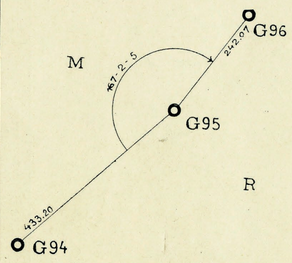	129	57	
												↓	G 96	167 / (167	2 / 1	5 / 46)	242 / (242	07 / 02)	212	55	7															
G 95/1					„	I		14 689	36	215 688	96	↑	G 95				55	92											55	77	+ 3	92	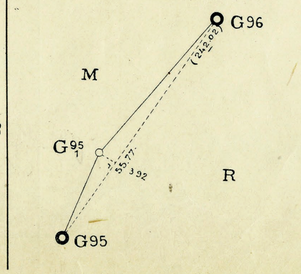	130	53	
												↓	G 96																							

TIP. ADOLF SONNENFELD S. A., ORADIA-MARE 1384

SECTION: SZAKASZ: – SECȚIUNEA: „G“

No. de la borne / A kő száma — No. bornei	Territoire / Terület — Teritoriul: État / Ország — Statul	Département / Vármegye — Județul	Arrondissement / Járás — Plasa	Commune / Község — Comuna	Renvoi à la carte 1:5000 / 1:5000 térkép-lap száma	Indicarea hărții 1:5000	Type de la borne / A kő neme — Felul bornei	Croquis d'emplacement / Helyszínrajz - Crochiu de amplasament	Coordonnées absolues rectangulaires / A pont stereografikus összrendezői: + X m	+ X cm	− y m	− y cm	Eléments / Adatok a meghatározáshoz — Bornes voisines / A szomszédos határkő — Borne vecine: Direction / Iránya-Directiunea	No. de la borne / A kő száma / No. bornei	Angle / Törés szöge: °	'	"	Distance / Távolsága m	Distanța cm	Orientation (Azimut) / Dél-szöge °	'	"
1	2	3	4	5	6		7	8	9	10	11	12	13	14	15	16	17	18	19	20	21	22
G96	R	BIHOR	SĂCUENI	DIOSIG	81		P		14535	12	215793	49	↑	G 95	0	0	0	186 / 242	32 / 07	32	55	7
																		(242	02)			
													↓	G 97	184	18	0	371	28	217	13	7
															(184	17	59)	(371	20)			
G 96/1					„		I	96/1	14 444	73	215 873	91	↑	G 96				120	33			
								96.01	(14 394	38)	(215 930	16)						75 / 48	49 / 89			
G 96/2					„		I	96/2	14 356	15	215 960	64	↑									
								96.02	(14 317	60)	(215 985	09)						45 / 40	65 / 87			
G 96/3	M	BIHOR	NAGYLÉTA	NAGYLÉTA	„		I		14 281	77	216004	76	↓	G 97					44	35		
G97					„		P	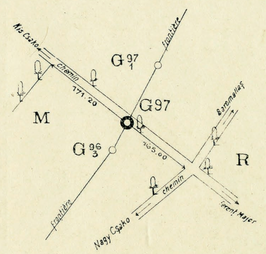	14239	46	216018	06	↑	G 96	0	0	0	371	28	37	13	7
																		(371	20)			
													↓	G 98	160	31	49	216	86	197	44	56
															(160	31	25)	(216	83)			
G 97/1					„		I		14 163	77	216044	07	↑	G 97				80	03			
													↓	G 98								

No. des repères / Repertor-No. retok száma / peretor	Points du tour d'horizon / A látókörben levő pontok — Punctele turului de orizont: Nom ou désignation / Neve vagy megjelölése / Numele sau denumirea	Angles / Irány-szöge °	'	"	Distances / Távolsága Km	Distanța Hm	Répérage particulier des bornes intermédiaires / A közbeiktatott kő részletes meghatározása / Reparaj particular al bornelor intermediare: Abscisses / Metszék (+) m	Abscise cm	Ordonnées / Rendező (±) m	Ordonate cm	Croquis des éléments de répérage / A pontok helyzet vázlata / Crochiul elementelor de reparaj	Altitude du sommet de la borne / A kő csucsának magassága / Altitudinea vârfului bornei m	cm	Description et Observations / Megjegyzés és észrevétel / Descriere și Observațiuni
23	24	25	26	27	28	29	30	31	32	33	34	35	36	37
											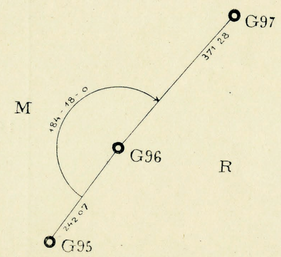	130	99	
					01		120 / 194	60 / 70	— 9 / — 23	37 / 70	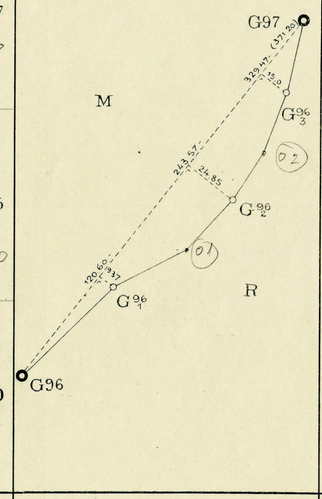	130	53	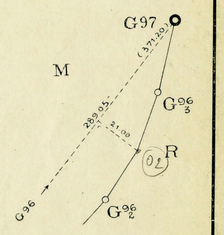
					02		243 / 289	57 / 05	—24 / — 21	85 / 00		129	57	
							329	47	—15	00		130	53	
											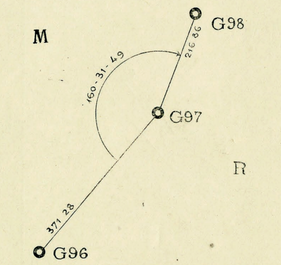	130	76	
							80	00	— 1	70	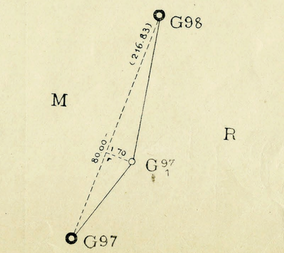	131	02	

TIP. ADOLF SONNENFELD S. A., ORADIA-MARE 1384

SECTION: SZAKASZ: – SECȚIUNEA: „G“

No. de la borne — A kő száma — No. bornei	Territoire — Terület — Teritoriul: État — Ország — Statul	Département — Vármegye — Județul	Arrondissement — Járás — Plasa	Commune — Község — Comuna	Renvoi à la carte 1:5000 — Indicarea hartii 1:5000 — lap száma	Type de la borne — A kő neme — Felul bornei	Croquis d'emplacement — Helyszinrajz - Crochiu de amplasament (N, E, S, D)	Coordonnées absolues rectangulaires — A pont stereografikus összrendezői: +X m	+X cm	−y m	−y cm	Eléments — Adatok a meghatározáshoz — Bornes voisines — A szomszédos határkő — Borne vecine: Direction — Irányа-Directiunea	No. de la borne — A kő száma — No. bornei	Angle — Törés szöge °	'	"	Distance — Távolsága m	cm	Orientation (Azimut) — Délszög °	'	"
1	2	3	4	5	6	7	8	9	10	11	12	13	14	15	16	17	18	19	20	21	22
G98					81	P		14032	92	216084	17	↑	G97	0	0	0	136 216	86 86	17	44	56
																	(216	83)			
												↓	G99	177	9	56	429	49	194	54	52
														(177	10	56)	(429	27)			
G 98/1					„	I		13901	76	216161	11	↑	G98				152	06			
G 98/2					„	I		13770	10	216191	37	↓	G99				135	09			
G99	R M	BIHOR BIHAR	SĂCUENI NAGYLÉTA	DIOSIG NAGYLÉTA	„	P	M G99 B R (Szántóföld, Legelő, Szántóföld, Szántóföld, Legelő)	13617	90	216194	71	↑	G98	0	0	0	152 429	24 49	14	54	52
																	(429	27)			
												↓	G100	218	22	46	250	39	233	17	38
														(218	25	43)	(250	22)			
G100					„	P	M G100 B R (Szántóföld, Szántóföld, Szántóföld, Szántóföld, Legelő)	13468	24	216395	45	↑	G99	0	0	0	250	39	53	17	38
																	(250	22)			
												↓	G101	163	34	32	340	64	216	52	10
														(163	33	44)	(340	36)			
G 100/1					„	I		13331	66	216497	09	↑	G100				170	25			
												↓	G101								

No. des repères — reperpontok száma perelor	Points du tour d'horizon — A látókörben levő pontok — Punctele turului de orizont: Nom ou désignation — Neve vagy Numele sau denumirea	Angles — Irányszöge °	'	"	Distances — Távolsága Km	Hm	Répérage particulier des bornes intermédiaires — A közbeiktatott kő részletes meghatározása — Reparaj particular al bornelor intermediare: Abscisses — Metszék (+) m	cm	Ordonnées — Rendező (±) m	cm	Croquis des éléments de répérage — A pontok helyzet vázlata — Crochiul elementelor de reperaj (N, E, S, D)	Altitude du sommet de la borne — A kő csucsának magassága — Altitudinea vârfului bornei m	cm	Description et Observations — Megjegyzés és észrevétel — Descriere și Observațiuni
23	24	25	26	27	28	29	30	31	32	33	34	35	36	37
											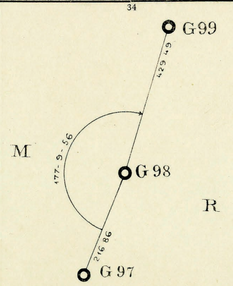	132	86	
							146	47	−40	57	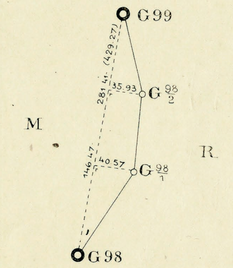	134	26	
							281	41	−35	93				
											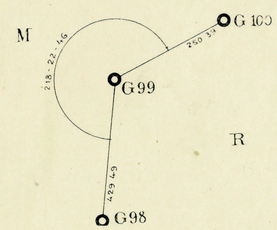	134	02	
											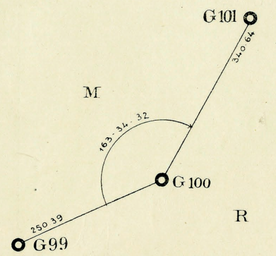	135	11	
							170	11	+ 0	63	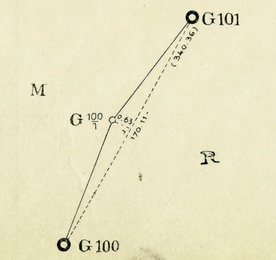	133	69	

TIP. ADOLF SONNENFELD S. A. ORADIA-MARE. 1384

SECTION: SZAKASZ: – SECȚIUNEA: „G“

No. de la borne / A kő száma — No. bornei	Territoire / Terület — Teritoriul: État / Ország — Statul	Département / Vármegye — Județul	Arrondissement / Járás — Plasa	Commune / Község — Comuna	Renvoi à la carte 1:5000 / 1:5000 térkép-lap száma — Indicarea hărții 1:5000	Type de la borne / A kő neme — Felul bornei	Croquis d'emplacement / Helyszínrajz - Crochiu de amplasament	Coordonnées absolues rectangulaires / A pont stereografikus összrendezői: +X m	+X cm	−y m	−y cm	Éléments / Adatok a meghatározáshoz — Bornes voisines / A szomszédos határkő — Borne vecine: Direction / Irány-Directiunea	No. de la borne / A kő száma — No. bornei	Angle / Törés szöge °	'	"	Distance / Távolsága m	Distanța cm	Orientation (Azimut) / Délszöge °	'	"
1	2	3	4	5	6	7	8	9	10	11	12	13	14	15	16	17	18	19	20	21	22
G101	R M	BIHOR BIHAR	SĂCUENI NAGYLÉTA	DIOSIG NAGYLÉTA	81	P		13195	73	216599	83	↑	G100	0	0	0	170 39 340 (340	64 36)	36	52	10
												↓	G102	167 (167	31 30	15 41)	373 (372	00 65)	204	23	25
G 101/1					„	I		12988	38	216682	10	↑	G101				223 07				
												↓	G102								
G102					„	P		12856	02	216753	86	↑	G101	0	0	0	150 56 373 (372	00 65)	24	23	25
												↓	G103	192 (192	39 40	44 11)	391 (390	02 70)	217	3	9
G 102/1					„	I	102,01	(12778 56) 12720	59	(216809 48) 216864	75	↑	G102				95 36 80	10			
G 102/2					„	I		12676	10	216917	49						69 00				
G 102/3					„	I		12609	99	216966	13	↓	G103				82 08				

No. des repères / No. repertoriu — No. reperelor	Points du tour d'horizon / A látókörben levő pontok — Punctele turului de orizont: Nom ou désignation / Neve vagy megjelölése	Numele sau denumirea	Angles / Irány-szöge °	'	"	Distances / Távolsága Km	Distanța Hm	Répérage particulier des bornes intermédiaires / A közbeiktatott kő részletes meghatározása: Abscisses / Metszék (+) m	cm	Ordonnées / Rendező (±) m	cm	Croquis des éléments de répérage / A pontok helyzet vázlata — Crochiul elementelor de reperaj	Altitude du sommet de la borne / A kő csucsának magassága — Altitudinea vârfului bornei m	cm	Description et Observations / Megjegyzés és észrevétel — Descriere și Observațiuni
23	24		25	26	27	28	29	30	31	32	33	34	35	36	37
												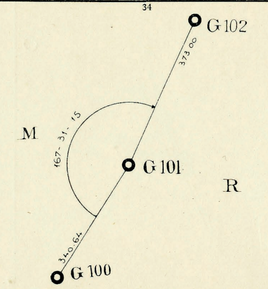	135	58	
								222	61	+10	69	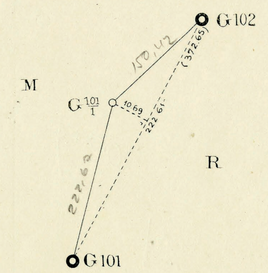			
												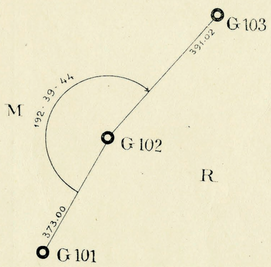	133	54	
						01		95	25	+2	28				
								174	75	−6	89	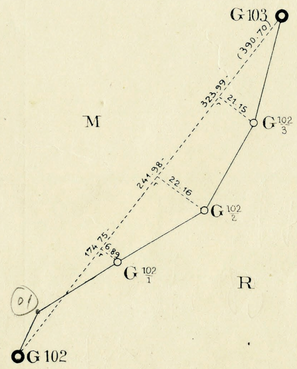			
								241	98	−22	16		133	28	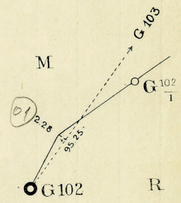
								323	99	−21	15				

TIP. ADOLF SONNENFELD S. A., ORADIA-MARE 1384

SECTION: SZAKASZ: – SECȚIUNEA: „G“

No. de la borne / A kő száma — No. bornei	Territoire / Terület — Teritoriul: État / Ország — Statul	Département / Vármegye — Județul	Arrondissement / Járás — Plasa	Commune / Község — Comuna	Renvoi à la carte 1:5000 / 1:5000 térképlap száma	Indicarea hărții 1:5000	Type de la borne / A kő neme — Felul bornei	Croquis d'emplacement / Helyszinrajz - Crochiu de amplasament	Coordonnées absolues rectangulaires / A pont stereografikus összrendezői: +X m	+X cm	−y m	−y cm	Eléments / Adatok a meghatározáshoz — Bornes voisines / A szomszédos határkő — Borne vecine: Direction / Irányа-Directiunea	No. de la borne / No. a kő száma	Angle / Törés szöge °	'	"	Distance / Távolsága m	Distanța cm	Orientation (Azimut) / Dél-szöge °	'	"
1	2	3	4	5	6		7	8	9	10	11	12	13	14	15	16	17	18	19	20	21	22
G103					81		P	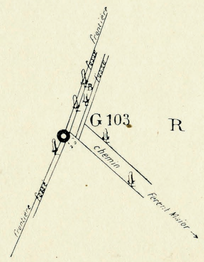	12543	95	216989	47	↑	G 102	0	0	0	391 (390 | 02 70)	37	3	9
													↓	G 104	165 (165	23 22)	22 33)	304 (304	28 01)	202	26	31
G 103/1					„		I		12419 30	217033 83			↑	G 103								
													↓	G 104								
G104	R	BIHOR	SĂCUENI	DIOSIG	„		P	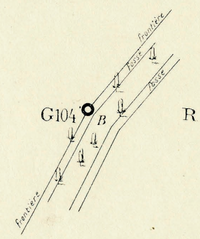	12262	71	217105	63	↑	G 103	0	0	0	304 (304 | 28 01)	22	26	31
	M	BIHAR	NAGYLÉTA	NAGYLÉTA									↓	G 105	179 (179	6 6	45 36)	213 (213	32 12)	201	33	16
G 104/1					„		I		12172 68	217171 43			↑	G 104								
													↓	G 105								
G105					„		P	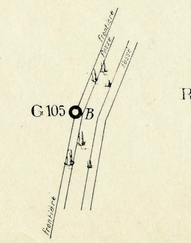	12064	31	217184	00	↑	G 104	0	0	0	213 (213 | 32 12)	21	33	16
													↓	G 106	186 (186	11 12	55 9)	222 (222	61 41)	207	45	11

No. des repères / reperpon: No. retok száma / perelor	Points du tour d'horizon / A látókörben levő pontok — Punctele turului de orizont: Nom ou désignation / Neve vagy megjelölése / Numele sau denumirea	Angles / Irány-szöge °	'	"	Unghiuri	Distances / Távolsága Km	Distanțe Hm	Répérage particulier des bornes intermédiaires / A közbeiktatott kő részletes meghatározása / Reparaj particular al bornelor intermediare: Abscisses / Metszék (+) m	Abscise cm	Ordonnées / Rendező (±) m	Ordonate cm	Croquis des éléments de répérage / A pontok helyzet vázlata / Crochiul elementelor de reparaj	Altitude du sommet de la borne / A kő csucsának magassága / Altitudinea vârfului bornei m	cm	Description et Observations / Megjegyzés és észrevétel / Descriere și Observațiuni
23	24	25	26	27		28	29	30	31	32	33	34	35	36	37
												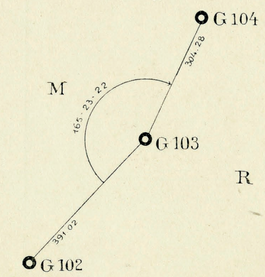	133	85	
								132	02	+ 6	58	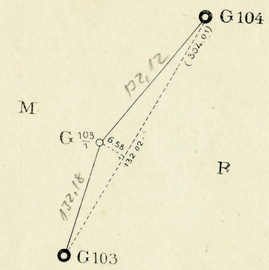	133	39	
												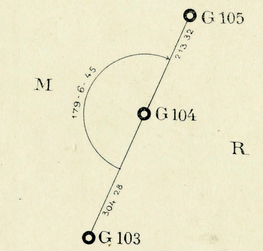	133	64	
								107	81	−28	10	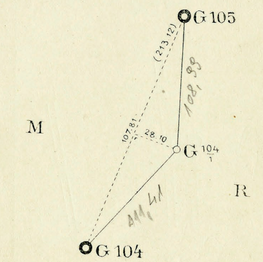			
												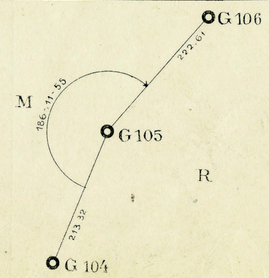	132	49	

TIP. ADOLF SONNENFELD S. A., ORADIA-MARE 1284

SECTION: SZAKASZ: – SECŢIUNEA: „G“

No. de la borne / A kő száma — No. bornei	Territoire / Terület — Teritoriul: État / Ország — Statul	Département / Vármegye — Judeţul	Arrondissement / Járás — Plasa	Commune / Község — Comuna	Renvoi à la carte 1:5000 / 1:5000 térképlap száma / Indicarea hărţii 1:5000	Type de la borne / A kő neme — Felul bornei	Croquis d'emplacement / Helyszinrajz - Crochiu de amplasament	Coordonnées absolues rectangulaires / A pont stereografikus összrendezői: +X m	+X cm	Coordonnées absolues rectangulaires / Coordonate absolute rectangulare: −y m	−y cm	Eléments de répérage / Adatok a meghatározáshoz — Elemente de reperaj: Direction / Iránya-Directiunea	Bornes voisines / A szomszédos határkő — Borne vecine: No. de la borne / A kő száma / No. bornei	Angle: Törés szöge °	Angle: Unghiu '	Angle: Unghiu "	Distance: Távolsága m	Distance: Distanţa cm	Orientation (Azimut): Délszöge °	Orientation (Azimut): Orientare '	Orientation (Azimut): Orientare "
1	2	3	4	5	6	7	8	9	10	11	12	13	14	15	16	17	18	19	20	21	22
G 105/1					82	I		11 940	29	217 228	80	↑	G105				131	86			
												↓	G106								
G106					„	P	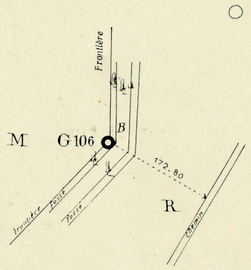	11867	31	217287	66	↑	G105	0	0	0	93 / 222 / (222	76 / 61 / 41)	27	45	11
												↓	G107	149 / (149	11 / 9	19 / 37)	238 / (238	78 / 56)	176	56	30
G 106/1	R / M	BIHOR / BIHAR	SĂCUENI / NAGYLÉTA	DIOSIG / NAGYLÉTA	„	I		11 735	83	217 272	00	↑	G106				132	41			
												↓	G107								
G107					„	P	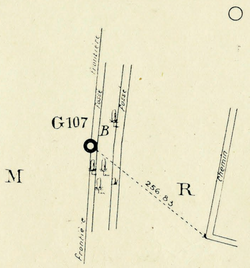	11628	87	217274	92	↑	G106	0	0	0	107 / 238 / (238	00 / 78 / 56)	356	56	30
												↓	G108	185 / (185	12 / 13	55 / 11)	393 / (393	74 / 36)	182	9	25
G 107/1					„	I		11 423	89	217 285	14	↑	G107				205	23			
												↓	G108								

No. des repères / reperpontok száma / No. reperelor	Points du tour d'horizon / A látókörben levő pontok — Punctele turului de orizont: Nom ou désignation / Neve vagy megjelölése / Numele sau denumirea	Angles: Irányszöge °	Angles: Unghiuri '	Angles: Unghiuri "	Distances: Távolsága Km	Distances: Distanţe Hm	Répérage particulier des bornes intermédiaires / A közbeiktatott kő részletes meghatározása: Abscisses: Metszék (+) m	Abscisses: Abscise cm	Reparaj particular al bornelor intermediare: Ordonnées: Rendező (±) m	Ordonnées: Ordonate cm	Croquis des éléments de répérage / A pontok helyzet vázlata / Crochiul elementelor de reperaj	Altitude du sommet de la borne / A kő csucsának magassága / Altitudinea vârfului bornei m	cm	Description et Observations / Megjegyzés és észrevétel / Descriere şi Observaţiuni
23	24	25	26	27	28	29	30	31	32	33	34	35	36	37
							130	50	+18	09	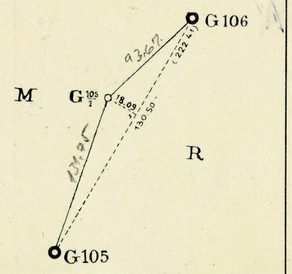			
											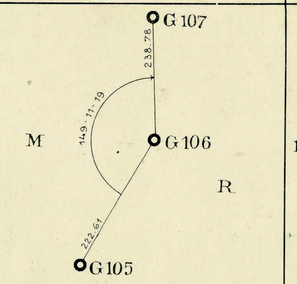	132	12	
							132	01	+ 8	61	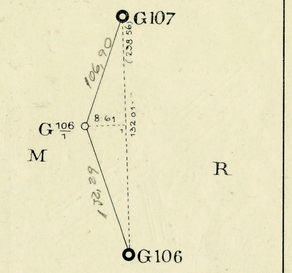			
											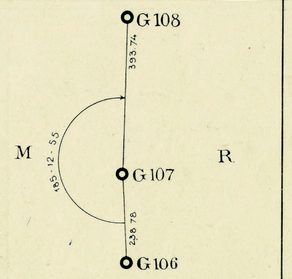	131	30	
							205	02	− 2	50	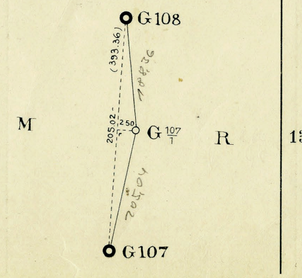	130	84	

TIP. ADOLF SONNENFELD S. A., ORADIA-MARE 1384

SECTION: SZAKASZ: – SECŢIUNEA: „G“

No. de la borne / A kő száma — No. bornei	Territoire / Terület — Teritoriul: État / Ország — Statul	Département / Vármegye — Judeţul	Arrondissement / Járás — Plasa	Commune / Község — Comuna	Renvoi à la carte 1:5000 / 1:5000 térkép-lap száma / Indicarea hărţii 1:5000	Type de la borne / A kő neme — Felul bornei	Croquis d'emplacement / Helyszinrajz - Crochiu de amplasament	Coordonnées absolues rectangulaires / A pont stereografikus összrendezői: +X m	+X cm	Coordonnée absolute rectangulare: −y m	−y cm	Eléments de répérage / Adatok a meghatározáshoz — Elemente de reperaj: Bornes voisines / A szomszédos határkő — Borne vecine: Direction / Irányа-Directiunea	No. de la borne / a kő száma / No. bornei	Angle / Törés szöge °	'	"	Distance / Távolsága m	Distanţa cm	Orientation (Azimut) / Délszöge °	'	"
1	2	3	4	5	6	7	8	9	10	11	12	13	14	15	16	17	18	19	20	21	22
G108					82	P	○	11235	41	217289	74	↑	G107	0	0	0	188 / 393 / (393	54 / 74 / 36)	2	9	25
												↓	G109	191 / (191	37 / 37	8 / 5)	252 / (252 a	43 / 26)	193	46	33
G 108/1	R / M	BIHOR / BIHAR	SĂCUENI / NAGYLÉTA	DIOSIG / NAGYLÉTA	„	I		11018	16	217343	87	↑	G108				223	89			
												↓	G109								
G109					„	F. S.	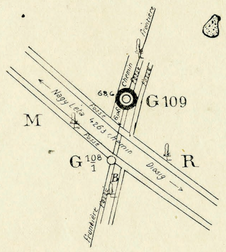	10990	24	217349	85	↑	G108	0	0	0	28 / 252 / (252 a	55 / 43 / 26)	13	46	33
												↓	H 1	182 / (182 d	7 / 5	23 / 55)	179 / (179 e	16 / 30)	195	53	56

Σ pont: 275 pont

No. des repères / reperpontok száma / No. reperelor	Points du tour d'horizon / A látókörben levő pontok — Punctele turului de orizont: Nom ou désignation / Neve vagy megjelölése / Numele sau denumirea	Angles / Irányszöge °	'	"	Distances / Távolsága Km	Distanţe Hm	Répérage particulier des bornes intermédiaires / A közbeiktatott kő részletes meghatározása: Abscisses / Metszék (+) m	Abscise cm	Reparaj particular al bornelor intermediare: Ordonnées / Rendező (±) m	Ordonnate cm	Croquis des éléments de répérage / A pontok helyzet vázlata / Crochiul elementelor de reperaj	Altitude du sommet de la borne / A kő csucsának magassága / Altitudinea vârfului bornei m	cm	Description et Observations / Megjegyzés és észrevétel / Descriere şi Observaţiuni
23	24	25	26	27	28	29	30	31	32	33	34	35	36	37
											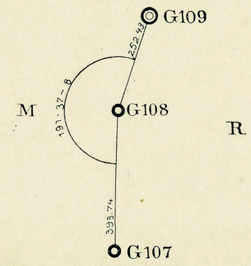	130	01	a Mesures effectuées par la délégation Roumaine seulement.
							223 b	74	− 0 c	84	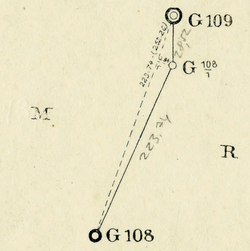			b, c Mesures effectuées par la délégation Roumaine seulement.
											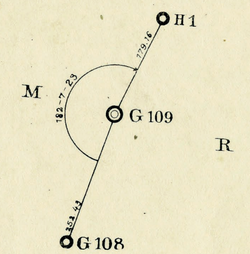	129	70	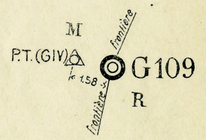 d, e Mesures effectuées par la délégation Roumaine seulement. Coordonnées absolues rectangulaires de la borne H 1 X = + 10817.93 Y = − 217398.93

Σt = 31 992,12 m

TIP. ADOLF SONNENFELD S. A., ORADIA-MARE 1384

Section „G“

Details

concernant:

— l'organisation des polygones tachéometriques;
— la liaison de ces polygones avec la triangulation;
— les éléments des stations auxiliaires.

(Esquisses et données)

„G“ szakasz

Részletek

a:

— tachimetrikus sokszögmenetek sorrendjét;
— sokszögmenetek összefüggését a háromszögeléssel;
— a segédállások adatait illetőleg;

(Rajzok és adatok)

Secțiunea „G“

Detalii

relative la:

— organizarea poligoanelor tacheometrice;
— legătura acestor poligoane cu triangulația;
— elementele stațiilor auxiliare.

(Schițe și date)

SECTION: SZAKASZ: — SECȚIUNEA: „G“

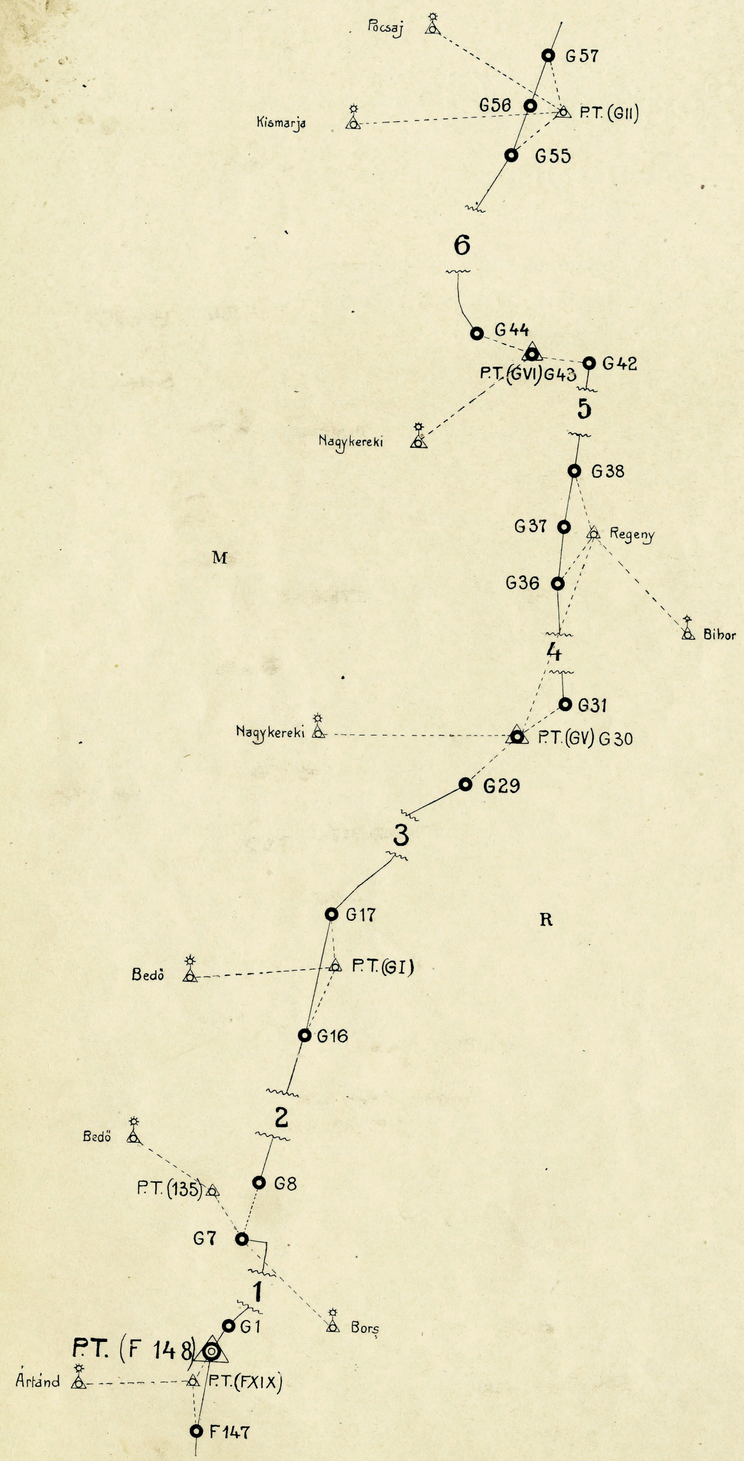

No. courant des polygones A sokszögmenet száma — Nr. curent al poligoanelor	Points de triangulation de départ A menet háromszögelési kezdőpontja — Puncte de triangulație de plecare	Points de triangulation de fermeture A menet háromszögelési záróponja — Puncte de triangulație de inchidere	Points de triangulation d'orientation Háromszögelési pontok a délszög tájékozáshoz — Puncte de triangulație de orientare	Azimuts des cotés de départ et de fermeture Indulási és záró délszögek — Azimutele punctelor de plecare și de închidere			Coordonnées absolues rectangulaires des points de départ et fermeture Indulási és záró háromszögelési pontok derékszögü sik összrendezői — Coordonate absolute rectangulare ale punctelor de plecare și închidere			
							+X		−Y	
				°	'	"	m.	cm.	m.	cm.
1	P. T. (F XIX)		Ártánd	85	35	2	36612	64	208220	74
		P. T. (135)	Bedő	125	4	47	35069	78	208747	49
2	G 7		Bors	333	15	35	35206	39	208819	38
		P. T. (GI)	Bedő	85	52	6	32013	61	209640	32
3	P. T. (GI)		Bedő	85	52	6	„	„	„	„
		P. T. (GV) G30	Regeny	193	46	14	29688	03	212611	56
4	P. T. (GV) G30		Nagykereki	88	56	13	„	„	„	„
		Regeny	Kismarja	147	4	5	27201	10	213211	11
5	Regeny		Bihor	321	47	43	„	„	„	„
		P. T. (GVI) G 43	Nagykereki	46	49	45	25817	08	212565	68
6	(P. T. GVI) G 43		Nagykereki	46	49	45	„	„	„	„
		P. T. (G II)	Pocsaj	145	22	21	22673	94	213046	78
7	P. T. (G II)		Kismarja	87	19	15	„	„	„	„
		P. T. (G VII) G71	Aranyos	228	32	33	19387	64	214878	54
8	(P. T. G VII) G71		Kismarja	52	53	8	„	„	„	„
		P. T. (G VIII) G 91	Szőlőhegyhát	257	37	28	16154	30	215173	03
9	P. T. (G VIII) G 91		Fileghihaz	319	3	9	„	„	„	„
		P. T. (G III)	Nagyléta	173	8	37	13710	~~23~~ 55	215943	~~03~~ 07
10	P. T. (G III)		Kokad	193	28	18	„	„	„	„
		P. T. (G IV)	Nagyléta	144	43	57	10990	88	217348	44

≈ 46 17/1

≡ F43

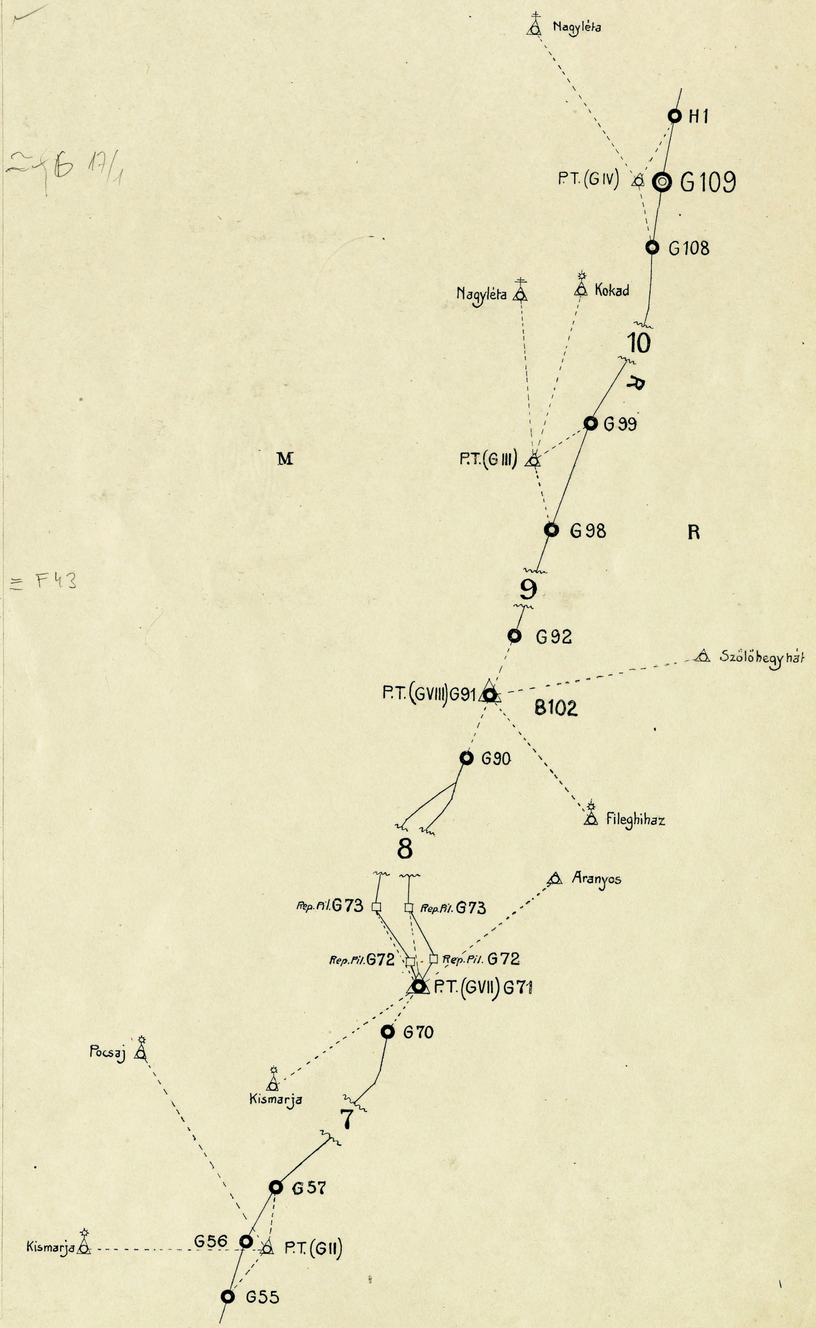

Le présent fascicule, comprenant pages, a été établi en trois exemplaires originaux.

Oradea-Mare, le ..... 1925.

Le Commissaire de la GRANDE-BRETAGNE:

Signé:
Alich Russell
Lt. Colonel.

Le Commissaire de la FRANCE, Président:

Signé:
Général R. Meunier

Le Commissaire de l'ITALIE:

Signé:
Lt. Colonel
Teodoro Paolotti

Le Commissaire de la ROUMANIE:

Signé:
Gal. C. S. Dumitrescu

Le Commissaire de la HONGRIE:

Signé:
Capitaine de Vaisseau
A. de Dietrich