

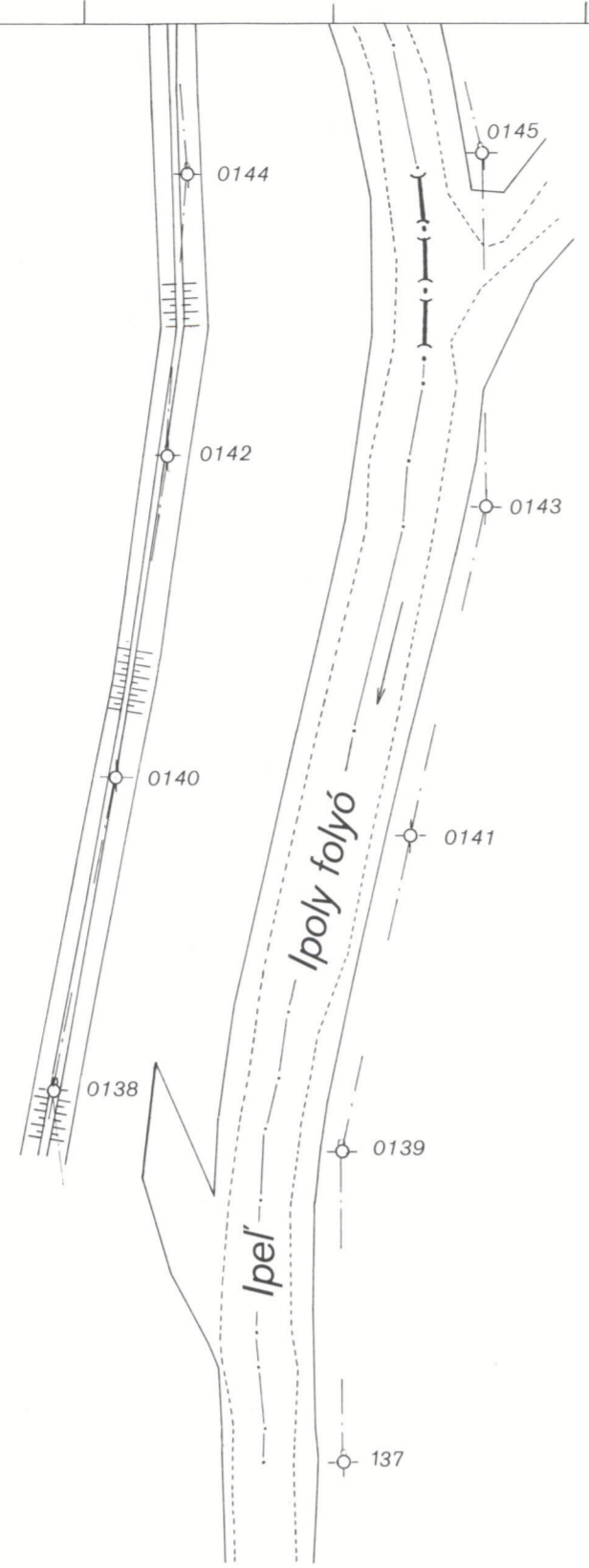


ČESKOSLOVENSKO

SALKA

MAGYARORSZÁG

LETKÉS

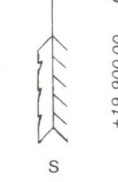


-43 998.43

-43 998.43

-42 481.24

-42 481.24



MAGYARORSZÁG

LETKÉS

ČESKOSLOVENSKO

SALKA



△ 15

△ 13

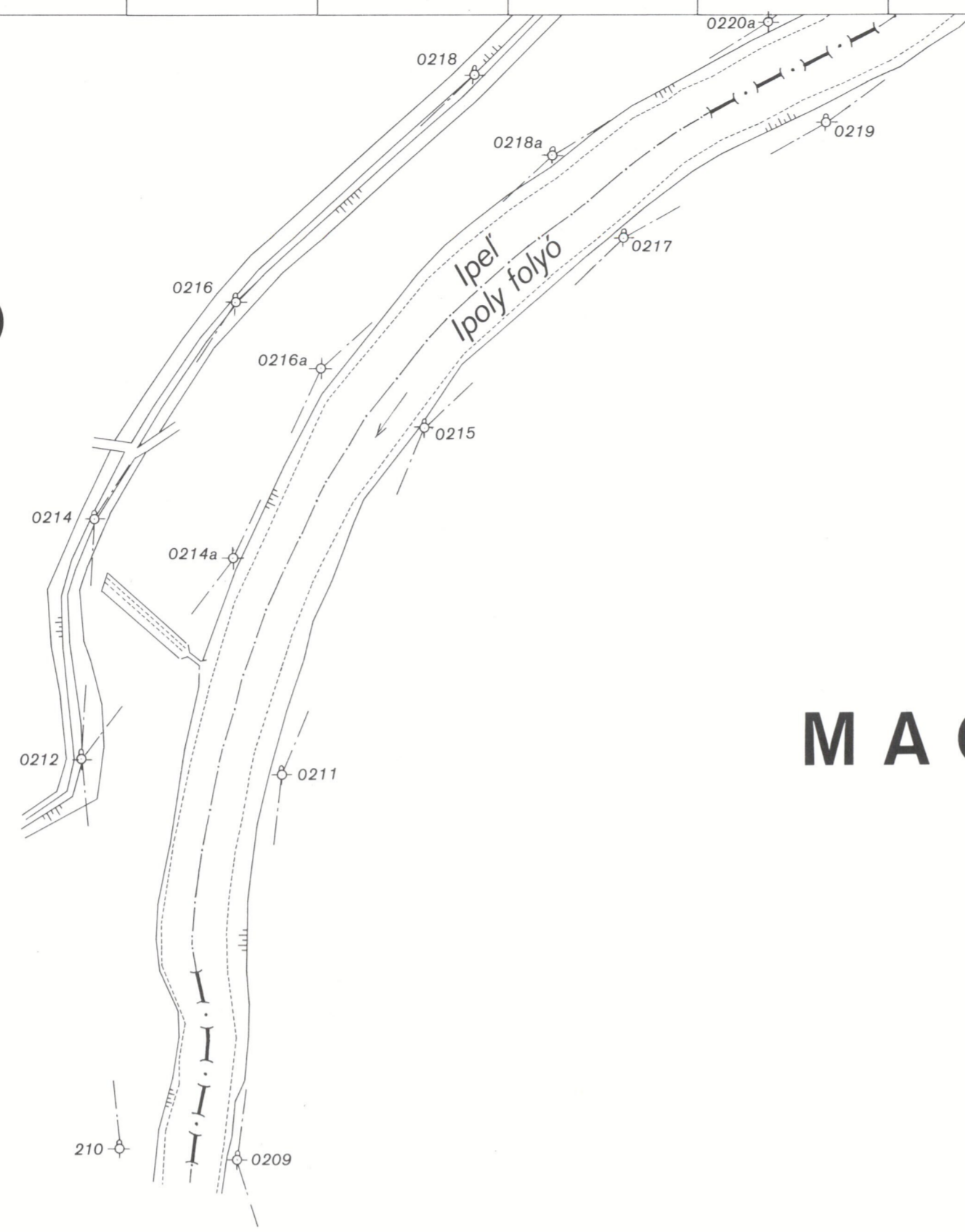
1 : 2880

ČESKO-SLOVENSKO

MALÉ KOSIHY

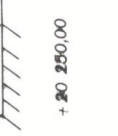
IPOLYTÖLGYES

MAGYARORSZÁG



⊕ 207

△ 18



ČESKOSLOVENSKO

MALÉ KOSIHY

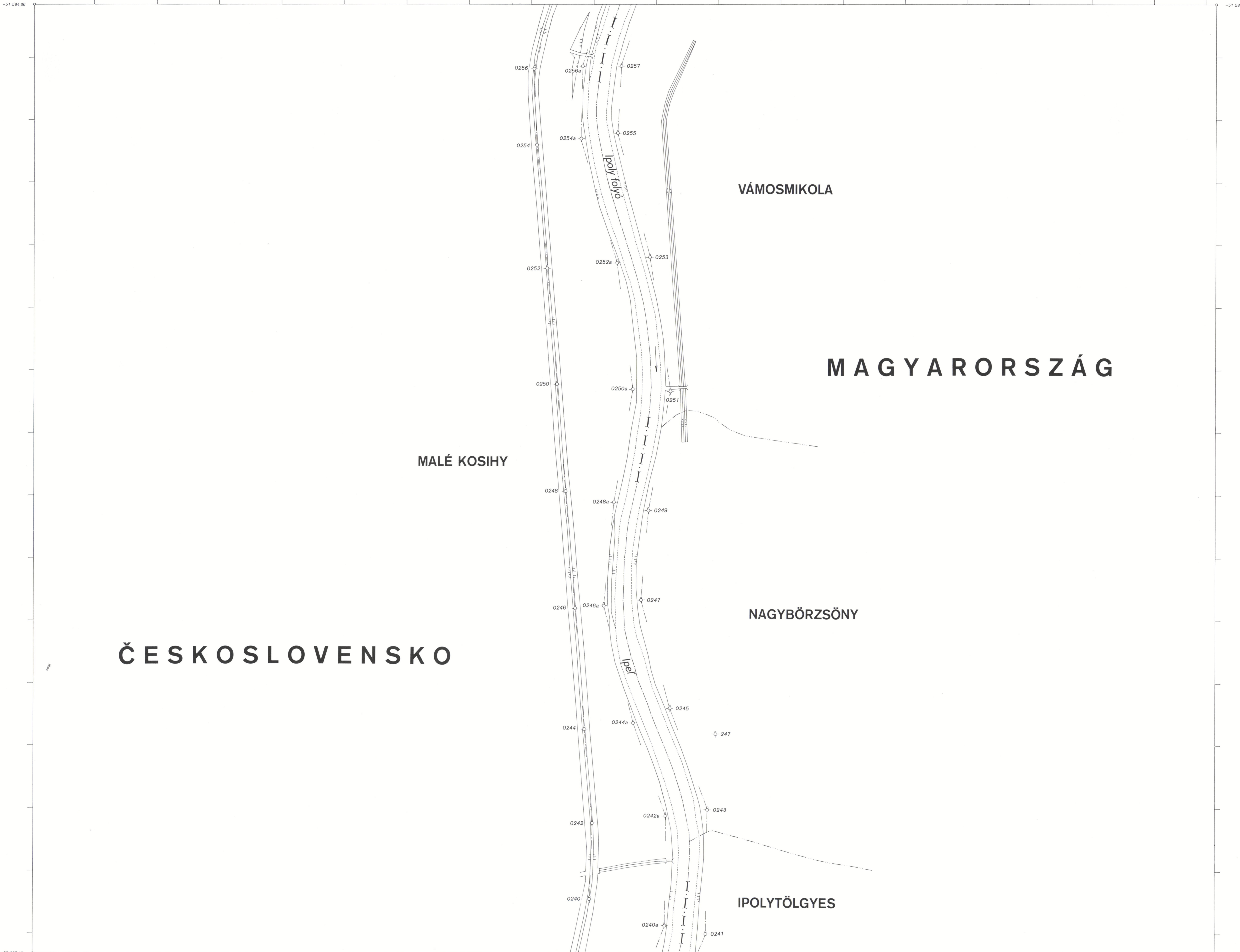
IPOLYTÖLGYES

MAGYARORSZÁG

Ipeľ
Ipoly folyó

1:2880





ČESKOSLOVENSKO

MALÉ KOSIHY

VÁMOSMIKOLA

MAGYARORSZÁG

NAGYBÖRZSÖNY

IPOLYTÖLGYES

1 : 2880



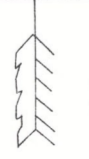
ČESKOSLOVENSKO

MAGYARORSZÁG

PASTOVCE

VÁMOSMIKOLA

1:2880



MAGYARORSZÁG

VÁMOSMIKOLA

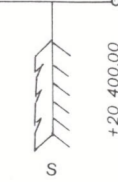
PASTOVCE

ČESKOSLOVENSKO



1:2880

Sokszorosította a Kartográfiai Vállalat 1990-ben.



ČESKOSLOVENSKO

BIELOVCE

VÁMOSMIKOLA

MAGYARORSZÁG

1:2880



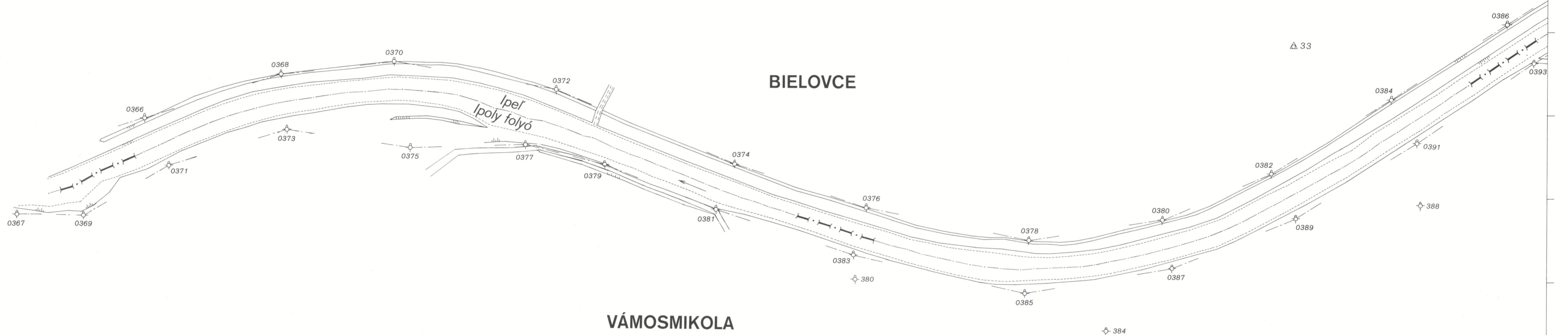
ČESKOSLOVENSKO

BIELOVCE

VÁMOSMIKOLA

MAGYARORSZÁG

*Ipeľ
Ipoly folyó*



ČESKOSLOVENSKO

BIELOVCE

PERŐCSÉNY

VÁMOSMIKOLA

MAGYARORSZÁG

1:18 003,52

1:18 007,04

-56 917,19

-56 917,19

-55 400,00

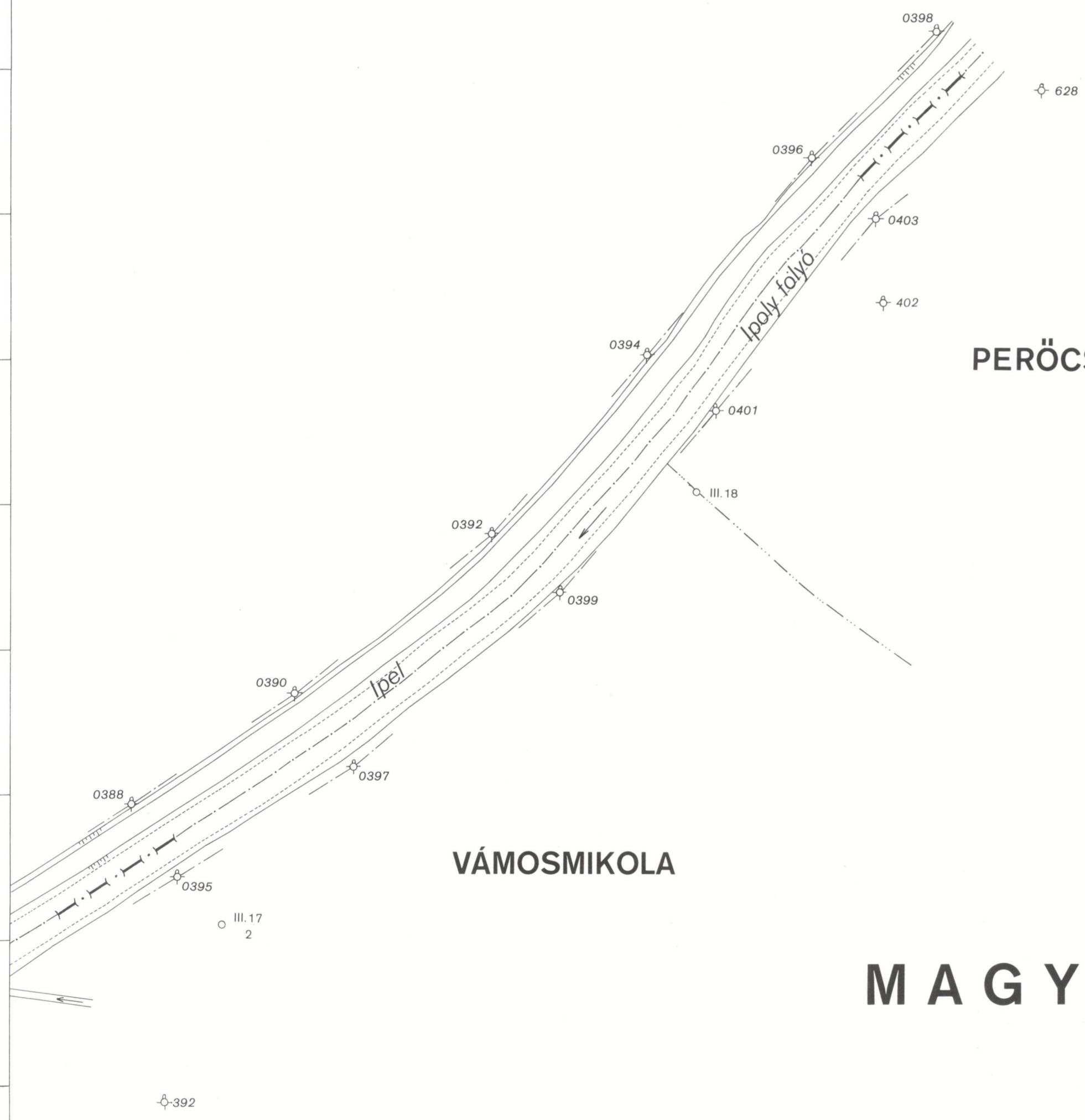
-55 400,00

1:18 003,52

1:18 007,04

Sokszorosította a Kartográfiai Vállalat 1990-ben.

1:2880



III.

18a.

N

-58 434.37

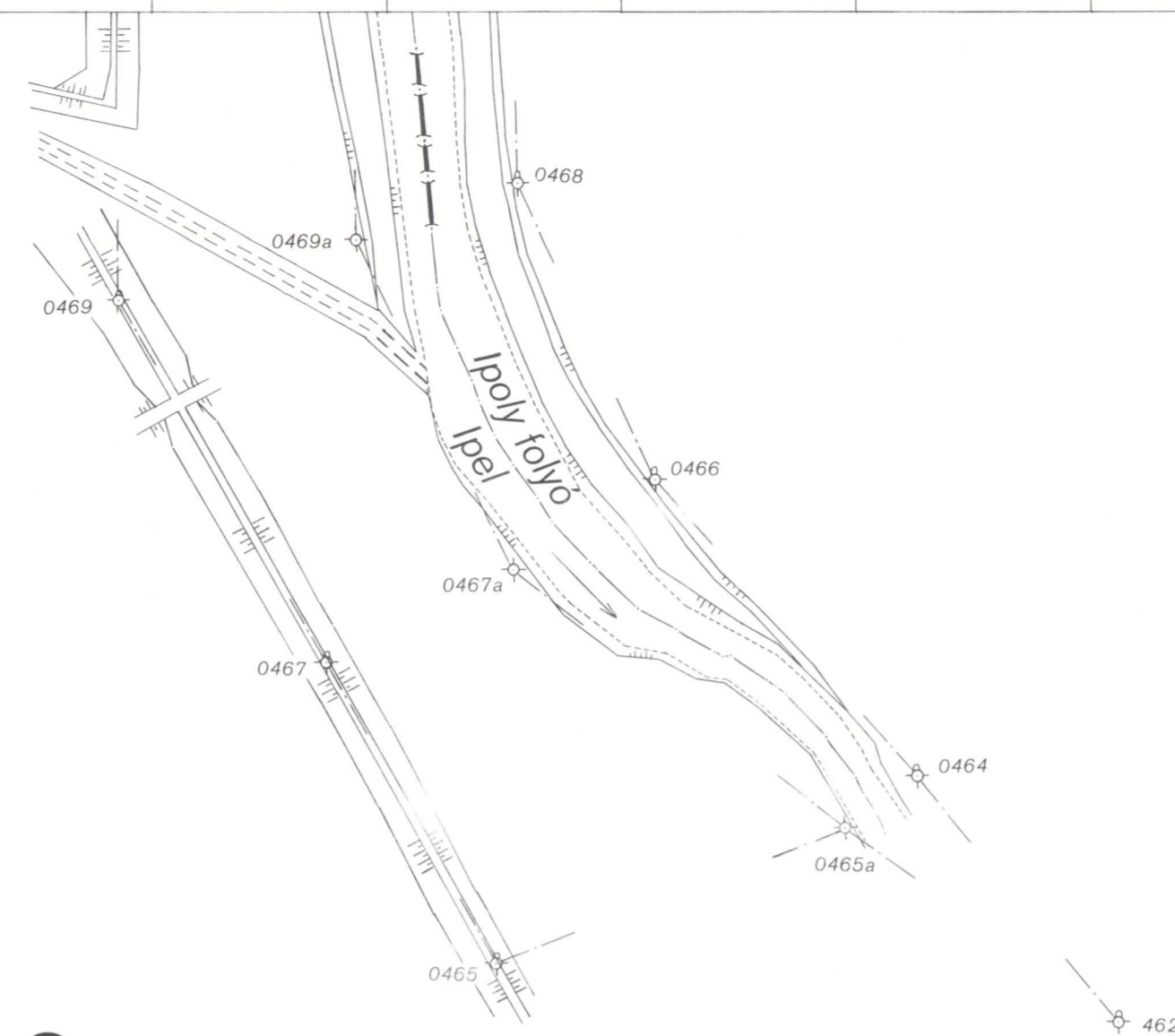
-58 434.37

IPELSKÝ SOKOLEC

ČESKOSLOVENSKO

MAGYARORSZÁG

PERŐCSÉNY



-56 917.19

-56 917.19

1:2880

1:2880

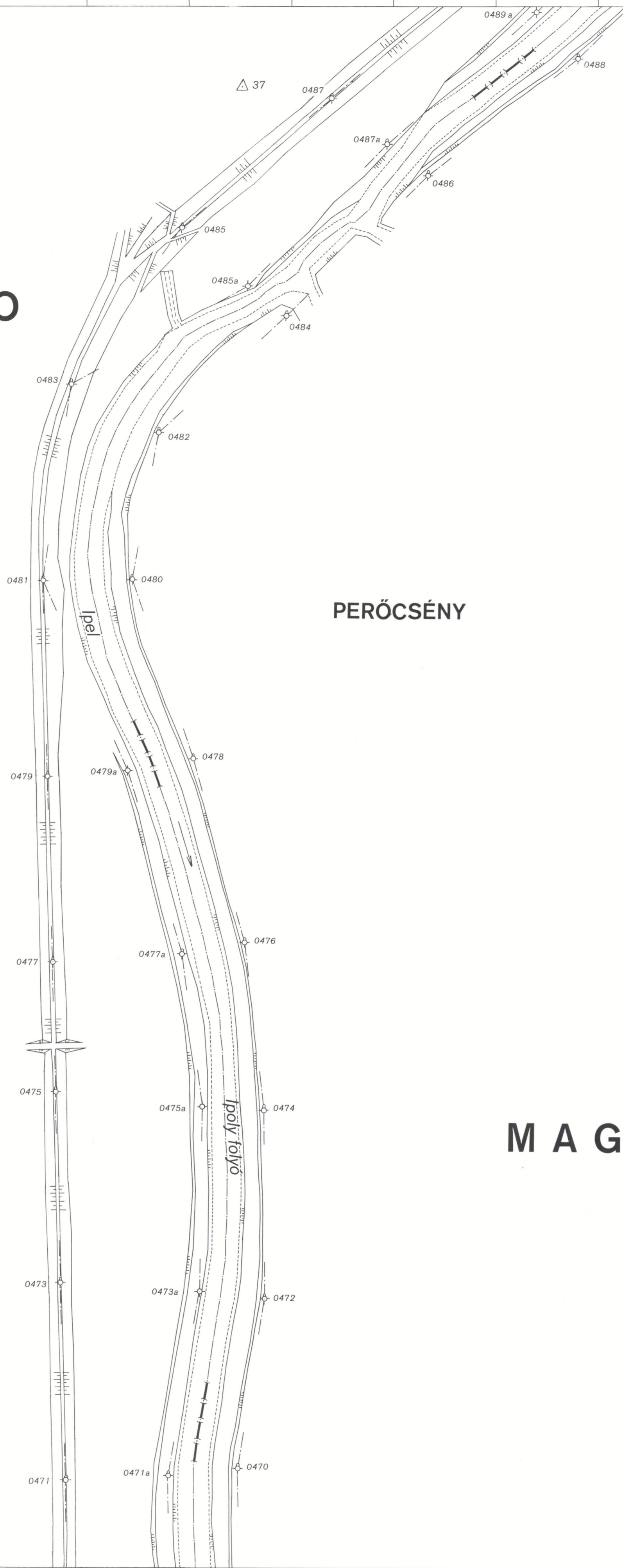
ČESKOSLOVENSKO

TÉSA

PERŐCSÉNY

IPELSKÝ SOKOLEC

MAGYARORSZÁG



ČESKOSLOVENSKO

IPELSKÝ SOKOLEC

MAGYARORSZÁG

TÉSA

1:2880

