MAGYAR–JUGOSZLÁV ÁLLAMHATÁR

HATÁRTÉRKÉPEK

D HATÁRSZAKASZ

A Magyar Népköztársaság és a Jugoszláv Szocialista Szövetségi Köztársaság közötti államhatár térképei a D határszakaszról, 1976-tól 1977-ig a magyar-jugoszláv államhatár újfelmérése alapján készültek.

A határtérképek ábrázolása a magyar állami földmérésnél alkalmazott ferde tengelyű konform hengervetületi rendszerben („Déli" henger rendszer) történt. A vetületi középpont földrajzi koordinátái a Bessel ellipszoidon a következők:

B°—45°34′36″58690

L°—36°42′53″57330 (Ferrótól keletre)

MAĐARSKO –JUGOSLOVENSKA DRŽAVNA GRANICA

PLANOVI GRANICE

GRANIČNI ODSEK D

Planovi državne granice između Narodne Republike Mađarske i Socijalističke Federativne Republike Jugoslavije za granični odsek D, izrađeni su na osnovu novog premera mađarsko-jugoslovenske državne granice, od 1976 do 1977 godine.

Planovi granice prikazani su u kosoj konformnoj cilindričnoj projekciji („Južni" cilindrični sistem) koja se koristi u mađarskom državnom premeru. Geografske koordinate centra projekcije na elipsoidu Besela su:

B°—45°34′36″58690

L°—36°42′53″57330 (istočno od Ferra)

HATÁRTÉRKÉPEK ÁTNÉZETI VÁZLATA
PREGLEDNA SKICA PLANOVA GRANICE

HATÁRSZAKASZ:
GRANIČNI ODSEK: **D**

MAGYAR - JUGOSZLÁV ÁLLAMHATÁR
MAĐARSKO - JUGOSLOVENSKA DRŽAVNA GRANICA

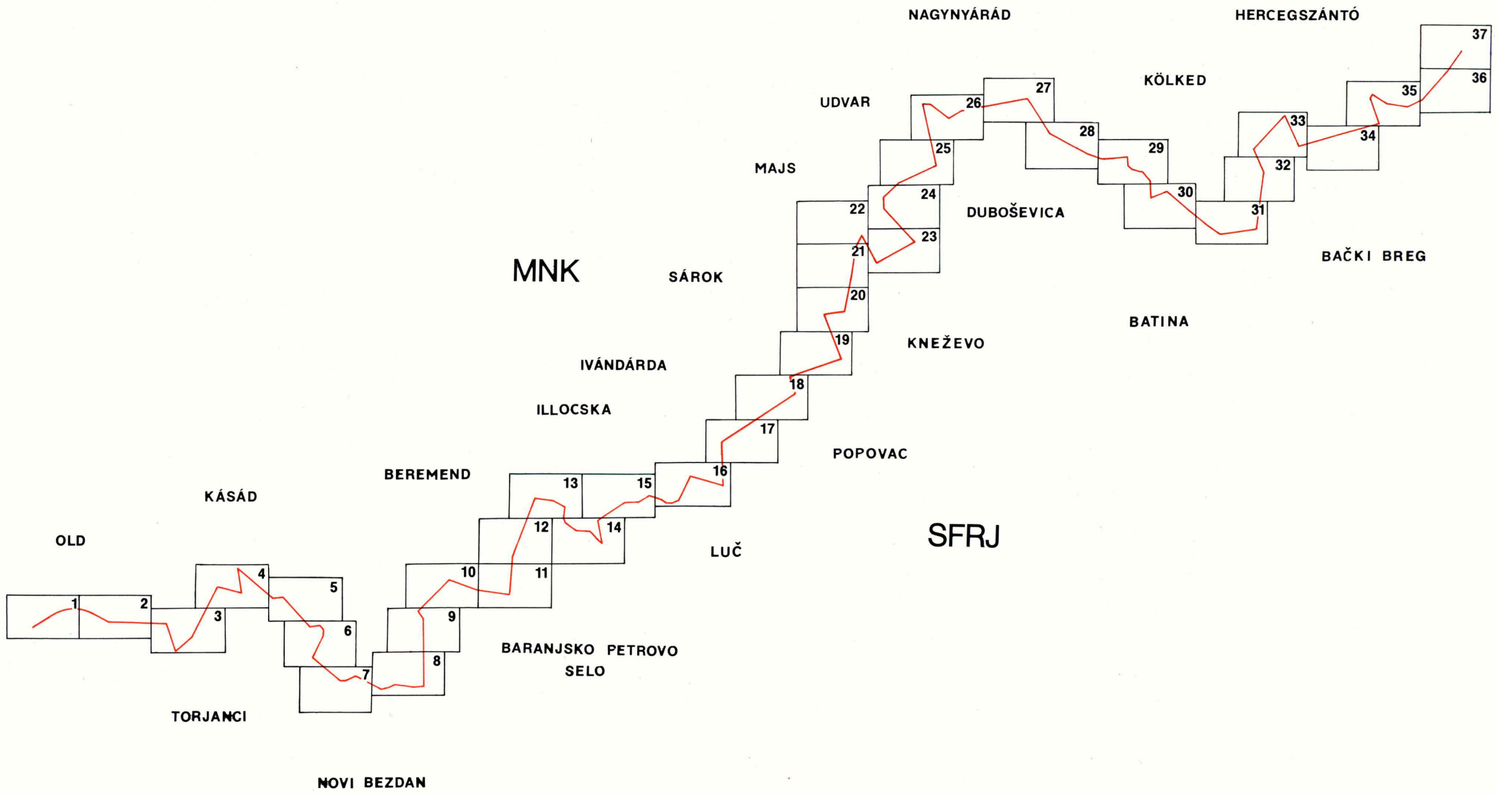

MÉRETARÁNY
RAZMERA **1:150 000**

EGYEZMÉNYES JELKULCS
KLJUČ USLOVNIH ZNAKOVA

MAGYAR—JUGOSZLÁV ÁLLAMHATÁR
MADARSKO—JUGOSLOVENSKA DRŽAVNA GRANICA

Jel Znak	LEIRÁS OPIS
	Háromszögelési pont Trigonometrijska tačka
	A hálózat sűrített pontja (nem határjel) Tačka progušćene mreže (nije graniča oznaka)
	Sokszögpont (nem határjel) Poligonska tačka (nije graniča oznaka)
	Templomtorony, mint háromszögelési pont Toranj crkve kao trigonometrijska tačka
	Kémény, mint háromszögelési pont Dimnjak kao trigonometrijska tačka
	Hármashatárjel (triplex) Tromedjna granična piramida
	I. típusú határoszlop Granični stub tipa I
	II. típusú határoszlop Granični stub tipa II
	III. típusú határoszlop Granični stub tipa III
	Fémcsap Granični reper
	Határtábla Granična tabla
a)	Határjellel nem jelölt határvonal töréspont a) páros határoszlopok között b) a többi Prelomna tačka granične linije koja nije obeležena graničnom oznakom a) Izmedju parnih gran. stubova b) Ostale tačke
b)	
	Határvonal Granična linija
	Épület szilárd anyagból Zgrada od tvrdog materijala
	Szín, barakk, stb. Šupa, baraka i slično
	Rom Ruševina
	Fakerítés Drvena ograda
	Drótkerítés Žičana ograda
	Tégla-kőkerítés Ograda od cigle ili kamena
	Vaskerítés Gvozdena ograda

Jel Znak	LEIRÁS OPIS
	Élősövény Živa ograda - živica
	Fonott sövény Ograda, pletena prućem
	Temető - Groblje
	Feszület Raspeće
	Egyedülálló sír Usamljeni grob
	Torony-megfigyelő Toranj-osmatračnica
	Torony, nem megfigyelő Toranj, nije osmatračnica
	Bunker Bunker
	Töltés Nasip
	Mesterséges száraz árok Šanac-veštački suvi jarak
	Mesterséges bevágás 5 m-nél szélesebb Veštački usek širi od 5 m
	Szivattyú-pumpa Crpka-pumpa
	Forrás Izvor
	Vízfolyás-patak-csatorna Vodotok-potok-kanal
	Időszakos vízfolyás -időszakos patak, csatorna Povremeni vodotok -povremeni potok-kanal
	Zsilip Ustava
	Vízmérce Vodomer
	Vízlépcső, zugó Veštačka kaskada
	Vízesés Vodopad

Jel Znak	LEIRÁS OPIS
a) b) c)	Sarkantyú a) kőből b) fából c) betonból Naperi-odbijači a) kameni b) drveni c) betonski
a) b) c)	Duzzasztógát a) fából b) kőből, betonból c) fémből Brana a) drvena b) kamena ili betonska c) metalna
	Stég, csónakok és hajók kikötéséhez Štek za pristajanje čamaca i brodova
a) b) c) d)	Parterősítés a) faburkolat b) kőfal c) betonfal d) betonlap Obalna utvrda a) sa oplatom od drveta b) sa kamenim zidom c) sa betonskim zidom d) sa oplatom od betonskih ploča
	Partvonalak Obalne linije
	Zátony Sprud
	Sziget Ostrvo
	Kút Bunar
	Gémeskút Djeram
	Artézi kút Arterski bunar
	Szivattyús kút Bunar sa ručnom pumpom
	Olajkút Naftonosna bušotina
	Víztorony Vodotoranj
	Csatorna töltésen Kanal na nasipu
	Csatorna bevágásban Kanal u useku
	Talajút Poljski put
	Autóút (kilométerkövek) Automobilski put (sa kilometarskim stubom)

Jel Znak	LEIRÁS OPIS
	Sorompó Rampe
	Útelágazási tábla Putokaz
	Különböző közlekedési táblák Razni saobraćajni znaci
a) b)	Áteresz a) kisebb b) nagyobb Propust a) manji b) veći
a) b) c)	Híd a) fából b) kőből, betonból c) fémből Most a) drveni b) kameni ili betonski c) metalni
	Vasút (töltésen, bevágásban) Železnička pruga (na nasipu i useku)
	Távíró és távbeszélő vezeték Telegrafski i telefonski vod
	Villanyvezeték faoszlopon Električni vod na drvenim stubovima
	Villanyvezeték fém, vagy betonoszlopon Električni vod na metalnim ili betonskim stubovima
	Transzformátor Trafo-stanica
	Különböző vezetékek (vízvezeték, gáz-vezeték, olajvezeték, stb.) Razni vodovi (vodovodi, plinovodi, naftovodi, itd.)
	Művelési ág határ Granica kulture
	Rét és legelő Livada i pašnjak
	Gyümölcsös Voćnjak
	Szőlő Vinograd
	Szőlő gyümölcsfákkal Vinograd sa voćkama
a) b)	Erdő a) lomblevelű b) tűlevelű Šuma a) belogorica b) crnogorica

Jel Znak	LEIRÁS OPIS
a) b)	Fasor a) sűrű b) ritka Drvored a) gusti b) retki
	Egyedülálló fa Usamljeno drvo
	Facsoport Grupa drveća
	Bokorsor Žbunje
a) b)	Mocsaras terület a) nád nélkül b) náddal Močvarno zemljište a) bez trske b) sa trskom
a) b)	Vízmosás a) állandó és b) időszakos vízzel Jaruga a) sa stalnom vodom b) sa povremenom vodom
	Partszakadás Odron
	Halom Humka
	Mélyedés Udubljenje
E 27	I. típusú határoszlop betűjele és száma Inicijal i broj graničnog stuba tipa I
6	Határvonal töréspontjának száma Broj prelomne tačke granične linije
MNK SFRJ	Rövidített országnév Skraćenice naziva država

HATÁRTÉRKÉP
PLAN GRANICE

Térképszám
Broj plana **1**

HATÁRSZAKASZ
GRANIČNI ODSEK **D**

MAGYAR–JUGOSZLÁV ÁLLAMHATÁR
MAĐARSKO–JUGOSLOVENSKA DRŽAVNA GRANICA

A D1 határjeltől a D7 határjelig
Od granične oznake D1 do D7

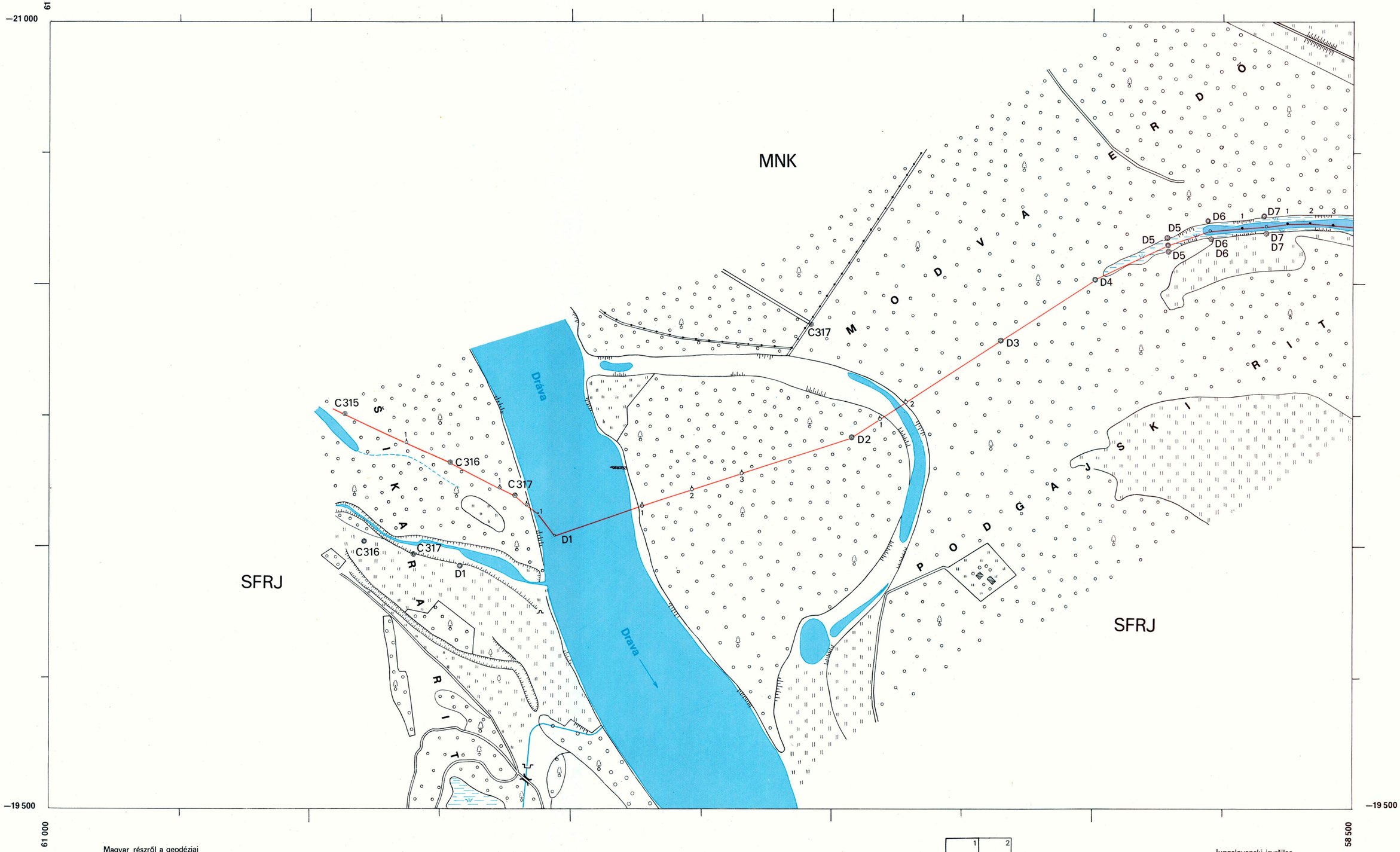

Magyar részről a geodéziai munkákat végezte:

Mészáros Tibor, okl. mérnök

Sokszorosítva: Budapesten 1978 évben
Umnoženo: u Budimpešti 1978 god.

MÉRETARÁNY:
RAZMERA: **1 : 5 000**

1	2

Jugoslovenski izvršilac geodetskih radova:

Potpukovnik
Dpl. ing. Slobodan Ivljanin

HATÁRTÉRKÉP
PLAN GRANICE

Térképszám
Broj plana **2**

HATÁRSZAKASZ
GRANIČNI ODSEK **D**

A D8 határjeltől a D23 határjelig
Od granične oznake D8 do D23

MAGYAR–JUGOSZLÁV ÁLLAMHATÁR
MAĐARSKO–JUGOSLOVENSKA DRŽAVNA GRANICA

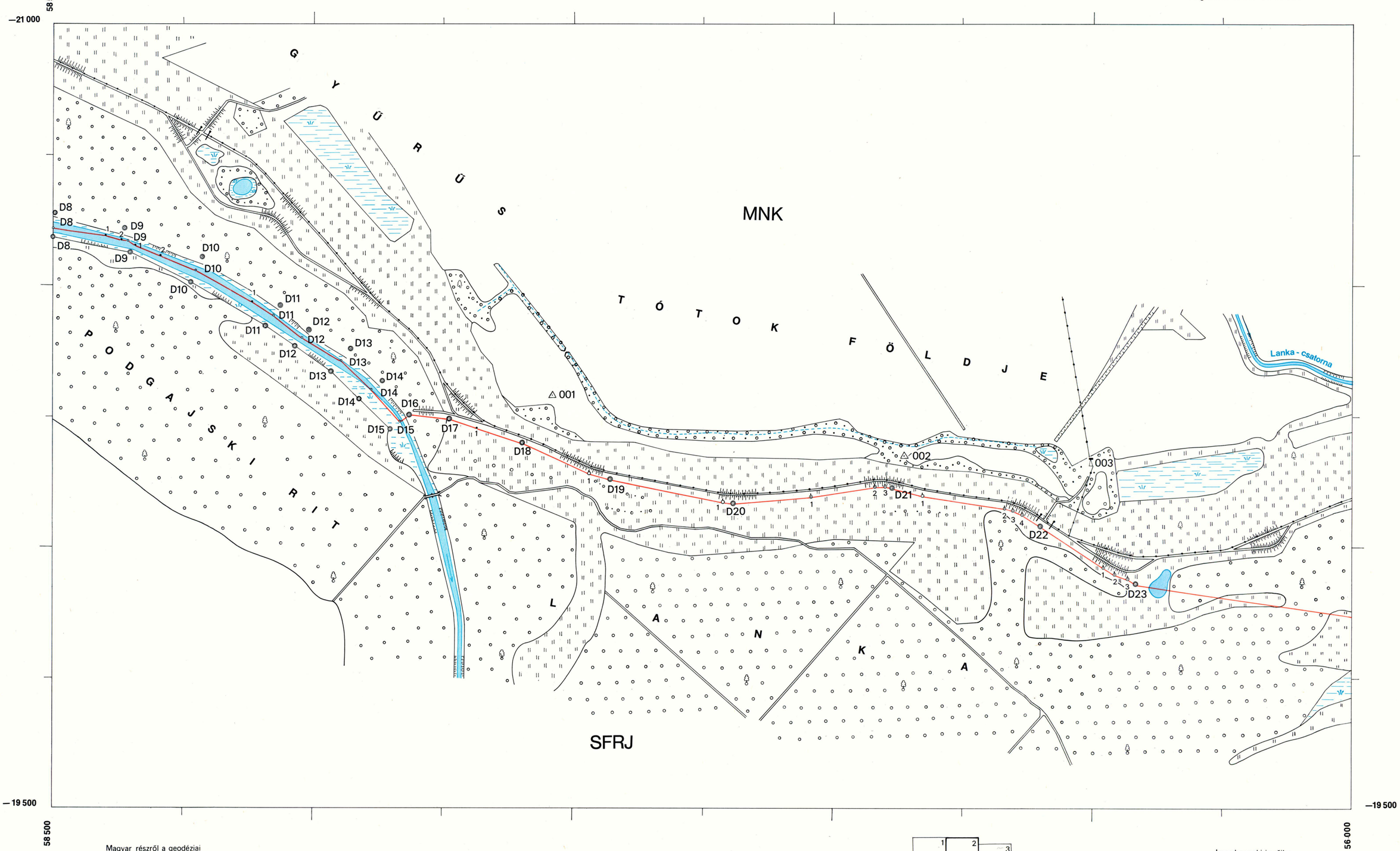

Magyar részről a geodéziai munkákat végezte:

Mészáros Tibor, okl. mérnök

Sokszorosítva: Budapesten 1978 évben
Umnoženo: u Budimpešti 1978 god.

MÉRETARÁNY:
RAZMERA: **1 : 5 000**

1 2 3

Jugoslovenski izvršilac geodetskih radova:

Slobodan Ivljanin

Potpukovnik
Dpl. ing. Slobodan Ivljanin

HATÁRTÉRKÉP
PLAN GRANICE

Térképszám
Broj plana **3**

HATÁRSZAKASZ
GRANIČNI ODSEK **D**

A D24 határjeltől a D47 határjelig
Od granične oznake D24 do D47

MAGYAR–JUGOSZLÁV ÁLLAMHATÁR
MAĐARSKO–JUGOSLOVENSKA DRŽAVNA GRANICA

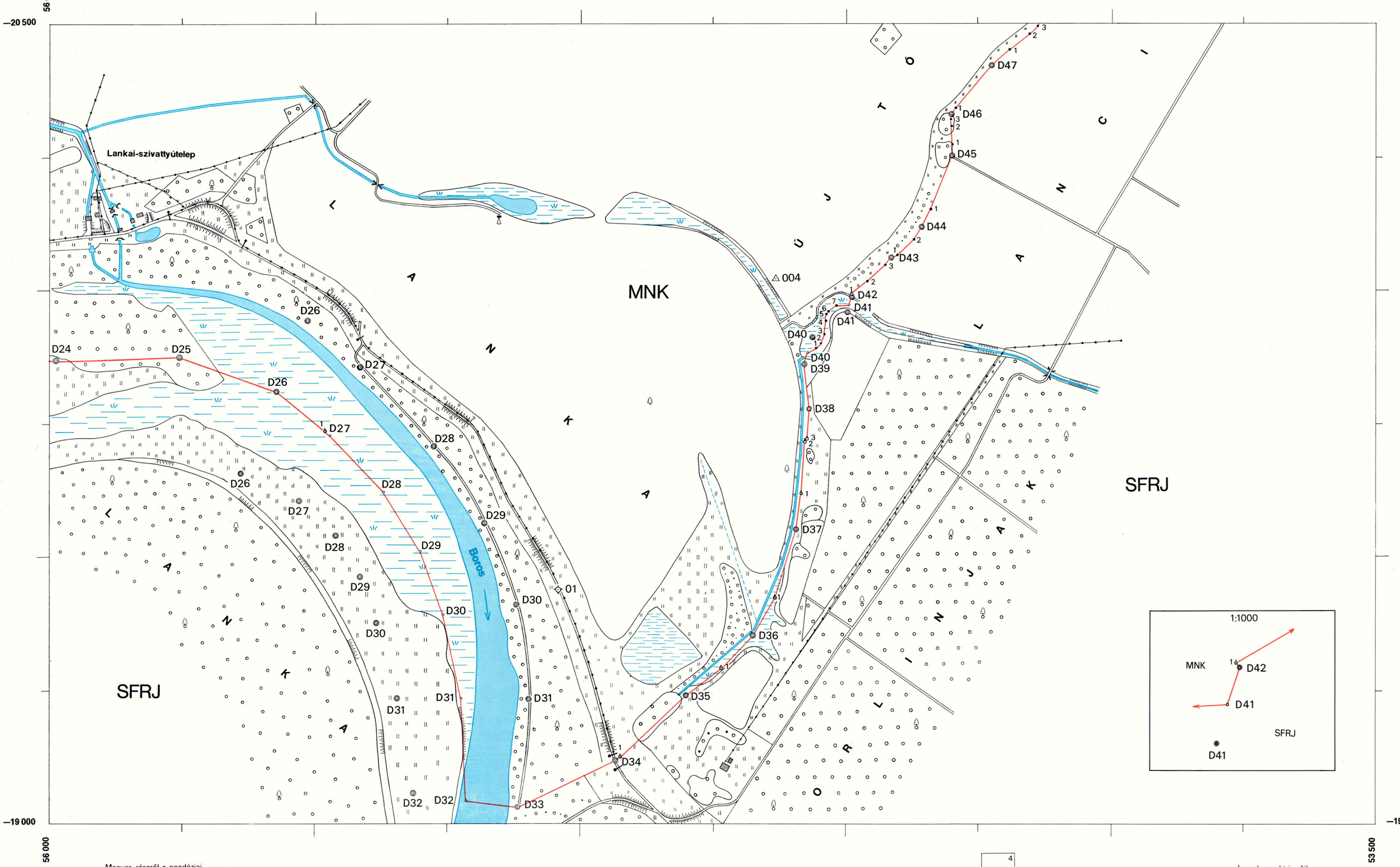

Magyar részről a geodéziai munkákat végezte:

Mészáros Tibor, okl. mérnök

Sokszorosítva: Budapesten 1978 évben
Umnoženo: u Budimpešti 1978 god.

MÉRETARÁNY:
RAZMERA: **1 : 5 000**

Jugoslovenski izvršilac geodetskih radova:

Potpukovnik
Dpl. ing. Slobodan Ivljanin

HATÁRTÉRKÉP
PLAN GRANICE

Térképszám
Broj plana **4**

HATÁRSZAKASZ
GRANIČNI ODSEK **D**

MAGYAR–JUGOSZLÁV ÁLLAMHATÁR
MAĐARSKO–JUGOSLOVENSKA DRŽAVNA GRANICA

A D48 határjeltől a D76 határjelig
Od granične oznake D48 do D76

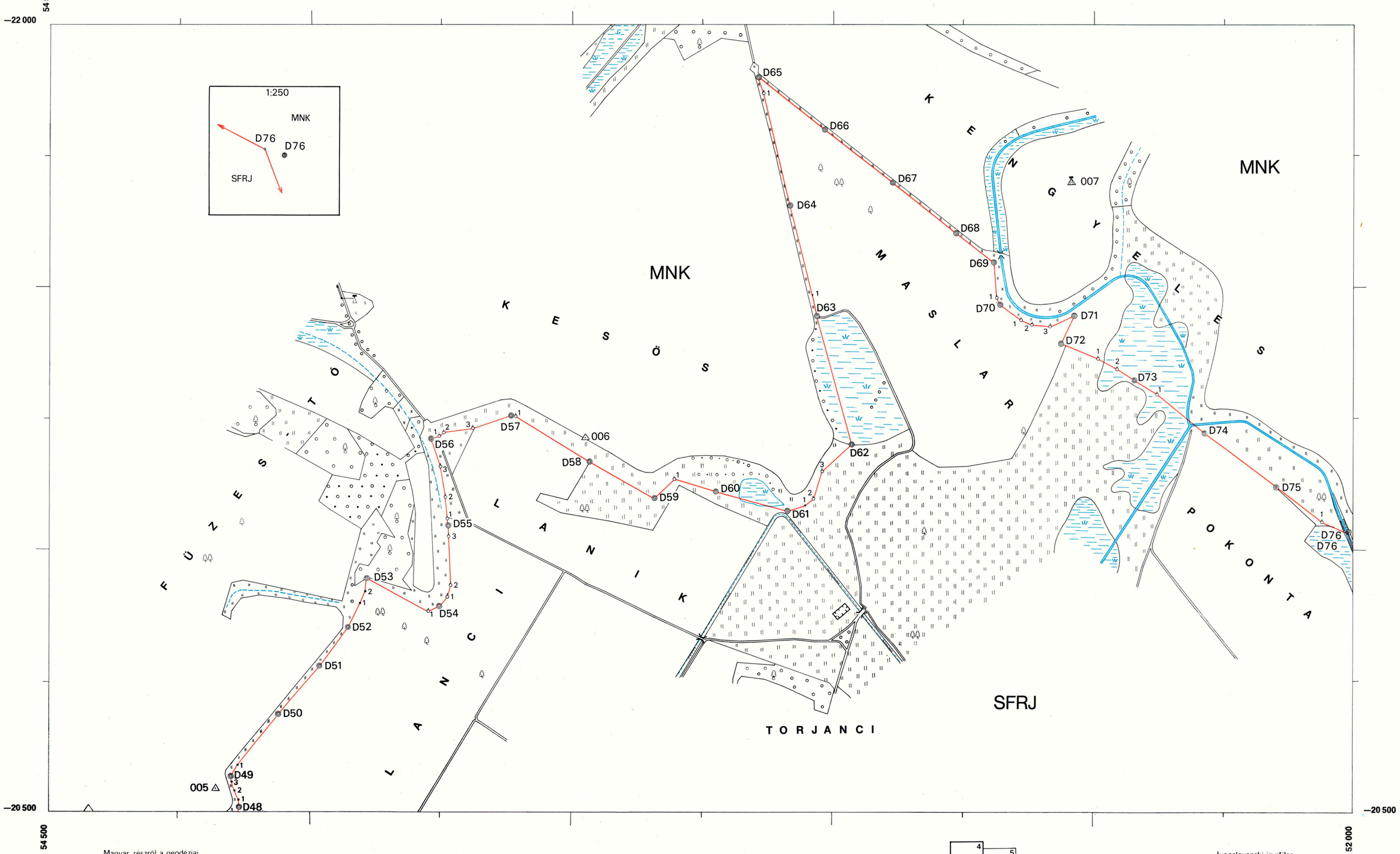

Magyar részről a geodéziai munkákat végezte:

Mészaros Tibor, okl. mernok

Sokszorosítva: Budapesten 1978 évben
Umnoženo u Budimpešti 1978 god

MÉRETARÁNY
RAZMERA **1 : 5 000**

Jugoslovenski izvršilac geodetskih radova:

Potpukovnik
Dpl. ing. Slobodan Ivljanin

HATÁRTÉRKÉP
PLAN GRANICE

Térképszám
Broj plana **5**

HATÁRSZAKASZ
GRANIČNI ODSEK **D**

MAGYAR–JUGOSZLÁV ÁLLAMHATÁR
MAĐARSKO–JUGOSLOVENSKA DRŽAVNA GRANICA

A D77 határjeltől a D90 határjelig
Od granične oznake D77 do D90

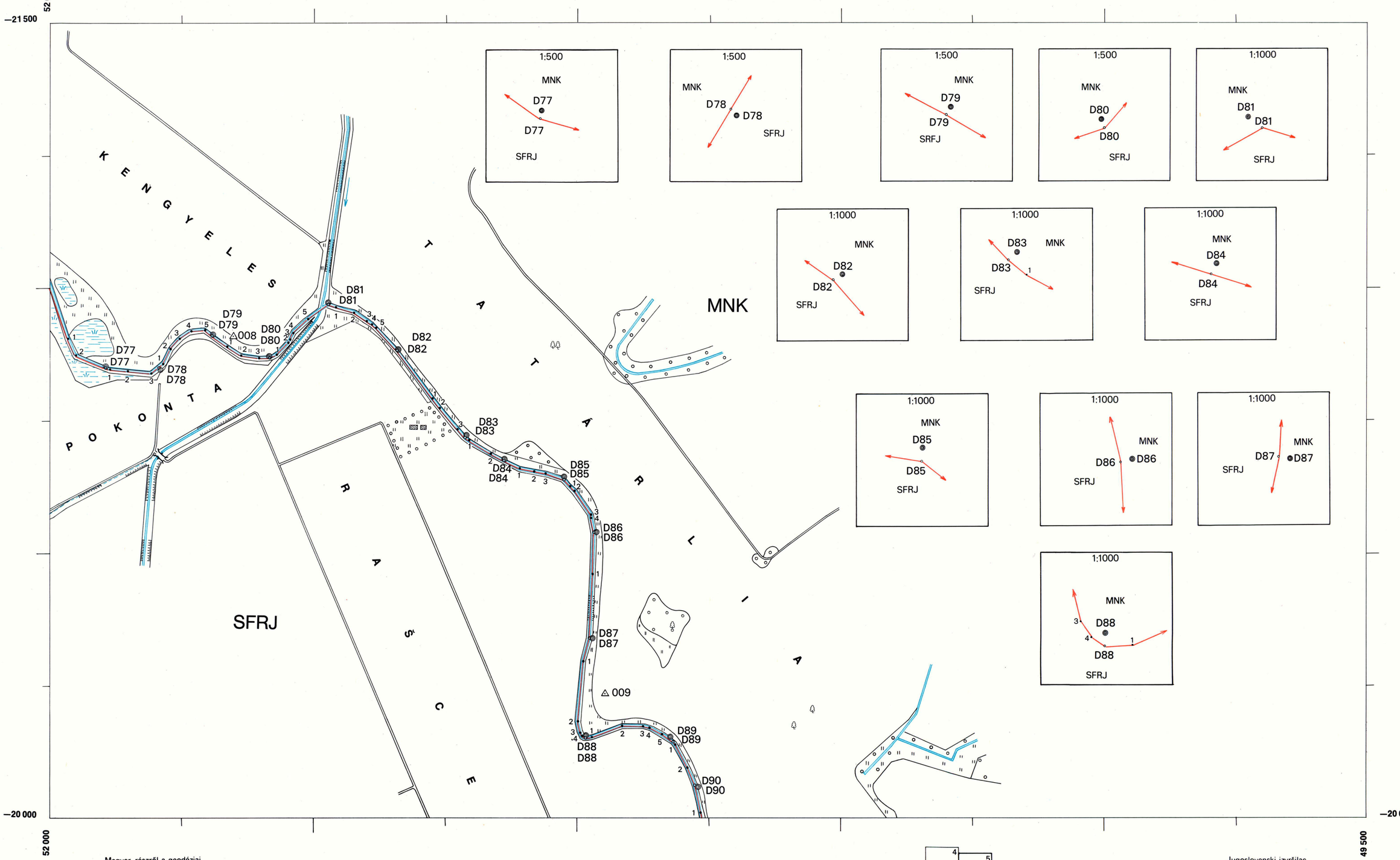

Magyar részről a geodéziai munkákat végezte:

Mészáros Tibor, okl. mérnök

Sokszorosítva: Budapesten 1978 évben
Umnoženo: u Budimpešti 1978 god.

MÉRETARÁNY:
RAZMERA: **1 : 5 000**

Jugoslovenski izvršilac geodetskih radova:

Potpukovnik
Dpl. ing. Slobodan Ivljanin

HATÁRTÉRKÉP
PLAN GRANICE

Térképszám
Broj plana **6**

HATÁRSZAKASZ
GRANIČNI ODSEK **D**

MAGYAR–JUGOSZLÁV ÁLLAMHATÁR
MAĐARSKO–JUGOSLOVENSKA DRŽAVNA GRANICA

A D91 határjeltől a D111 határjelig
Od granične oznake D91 do D111

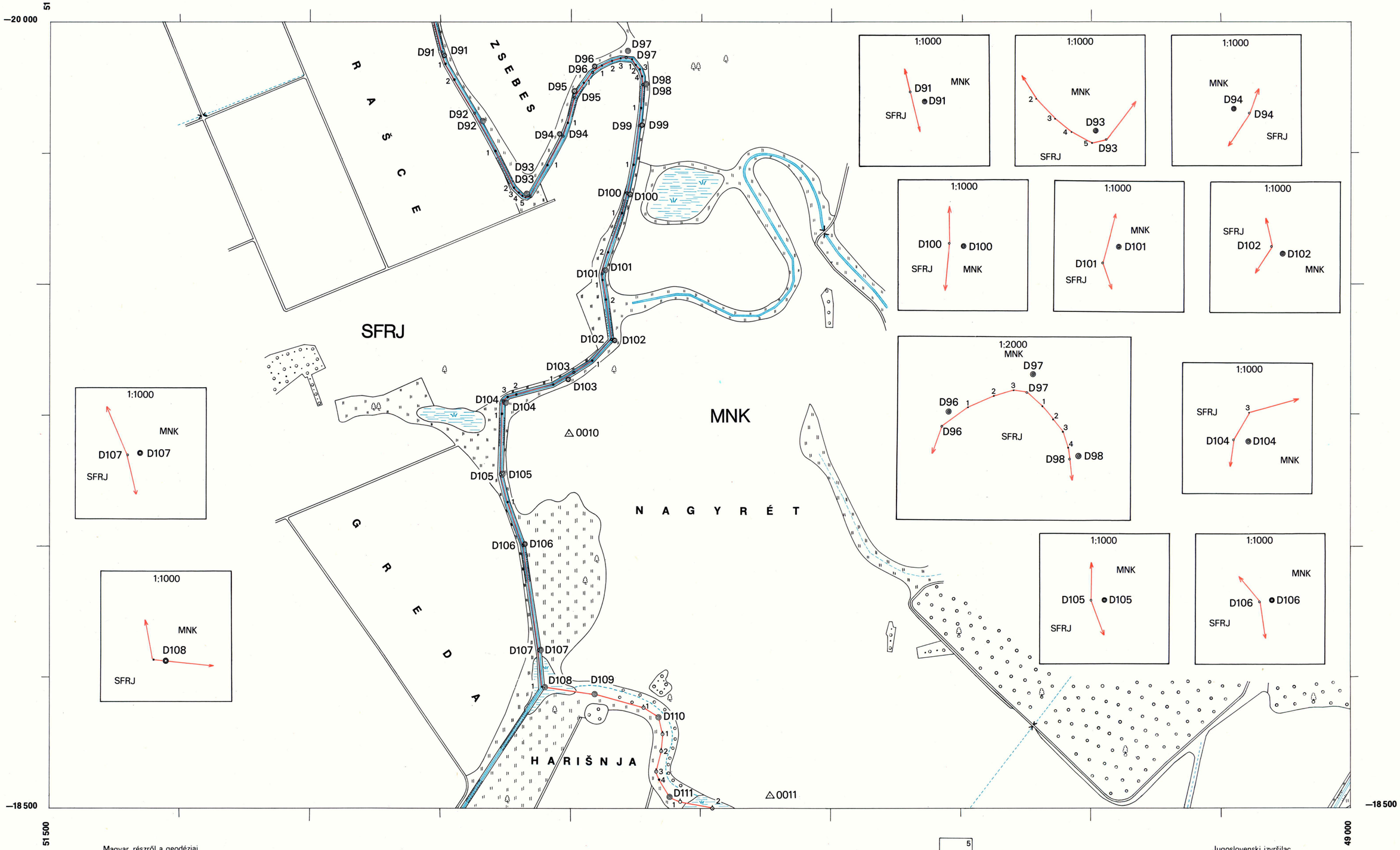

Magyar részről a geodéziai munkákat végezte:

Mészáros Tibor, okl. mérnök

Sokszorosítva: Budapesten 1978 évben
Umnoženo u Budimpešti 1978 god.

MÉRETARÁNY:
RAZMERA: **1 : 5 000**

5
6
7

Jugoslovenski izvršilac geodetskih radova:

Potpukovnik
Dpl. ing. Slobodan Ivljanin

HATÁRTÉRKÉP
PLAN GRANICE

Térképszám
Broj plana **7**

HATÁRSZAKASZ
GRANIČNI ODSEK **D**

MAGYAR–JUGOSZLÁV ÁLLAMHATÁR
MAĐARSKO–JUGOSLOVENSKA DRŽAVNA GRANICA

A D112 határjeltől a D122 határjelig
Od granične oznake D112 do D122

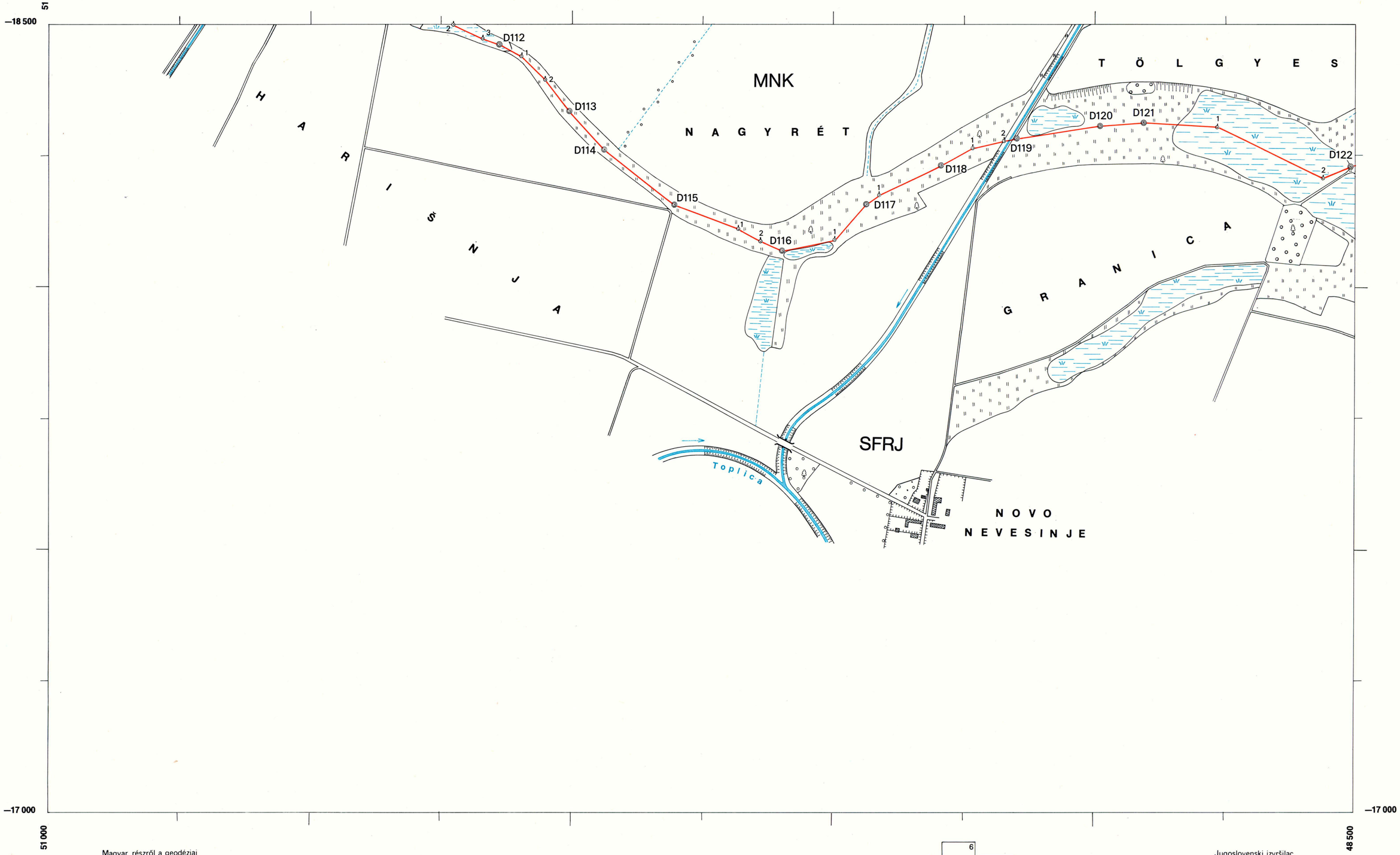

Magyar részről a geodéziai munkákat végezte:

Mészaros Tibor, okl. mérnök

Sokszorosítva: Budapesten 1978 évben
Umnoženo: u Budimpešti 1978 god.

MÉRETARÁNY:
RAZMERA: **1 : 5 000**

6
7
8

Jugoslovenski izvršilac geodetskih radova:

Potpukovnik
Dpl. ing. Slobodan Ivljanin

HATÁRTÉRKÉP
PLAN GRANICE

Térképszám
Broj plana **8**

HATÁRSZAKASZ
GRANIČNI ODSEK **D**

MAGYAR–JUGOSZLÁV ÁLLAMHATÁR
MAĐARSKO–JUGOSLOVENSKA DRŽAVNA GRANICA

A D123 határjeltől a D143 határjelig
Od granične oznake D123 do D143

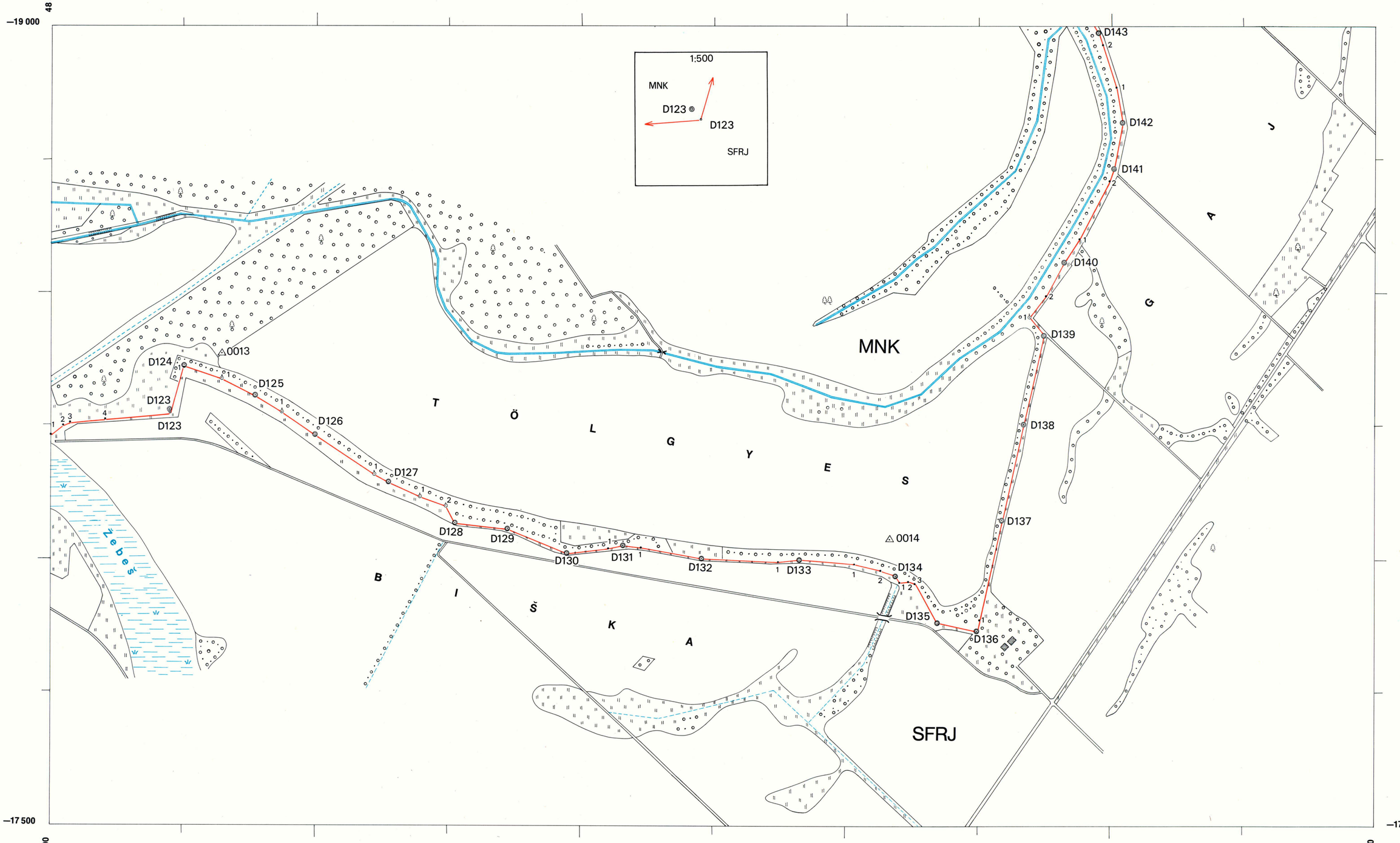

Magyar részről a geodéziai munkákat végezte:

Mészáros Tibor, okl. mérnök

Sokszorosítva: Budapesten 1978 évben
Umnoženo: u Budimpešti 1978 god.

MÉRETARÁNY:
RAZMERA: **1 : 5 000**

9
7 8

Jugoslovenski izvršilac geodetskih radova:

Potpukovnik
Dpl. ing. Slobodan Ivljanin

HATÁRTÉRKÉP
PLAN GRANICE

Térképszám
Broj plana **9**

HATÁRSZAKASZ
GRANIČNI ODSEK **D**

MAGYAR–JUGOSZLÁV ÁLLAMHATÁR
MAĐARSKO–JUGOSLOVENSKA DRŽAVNA GRANICA

A D144 határjeltől a D153 határjelig
Od granične oznake D144 do D153

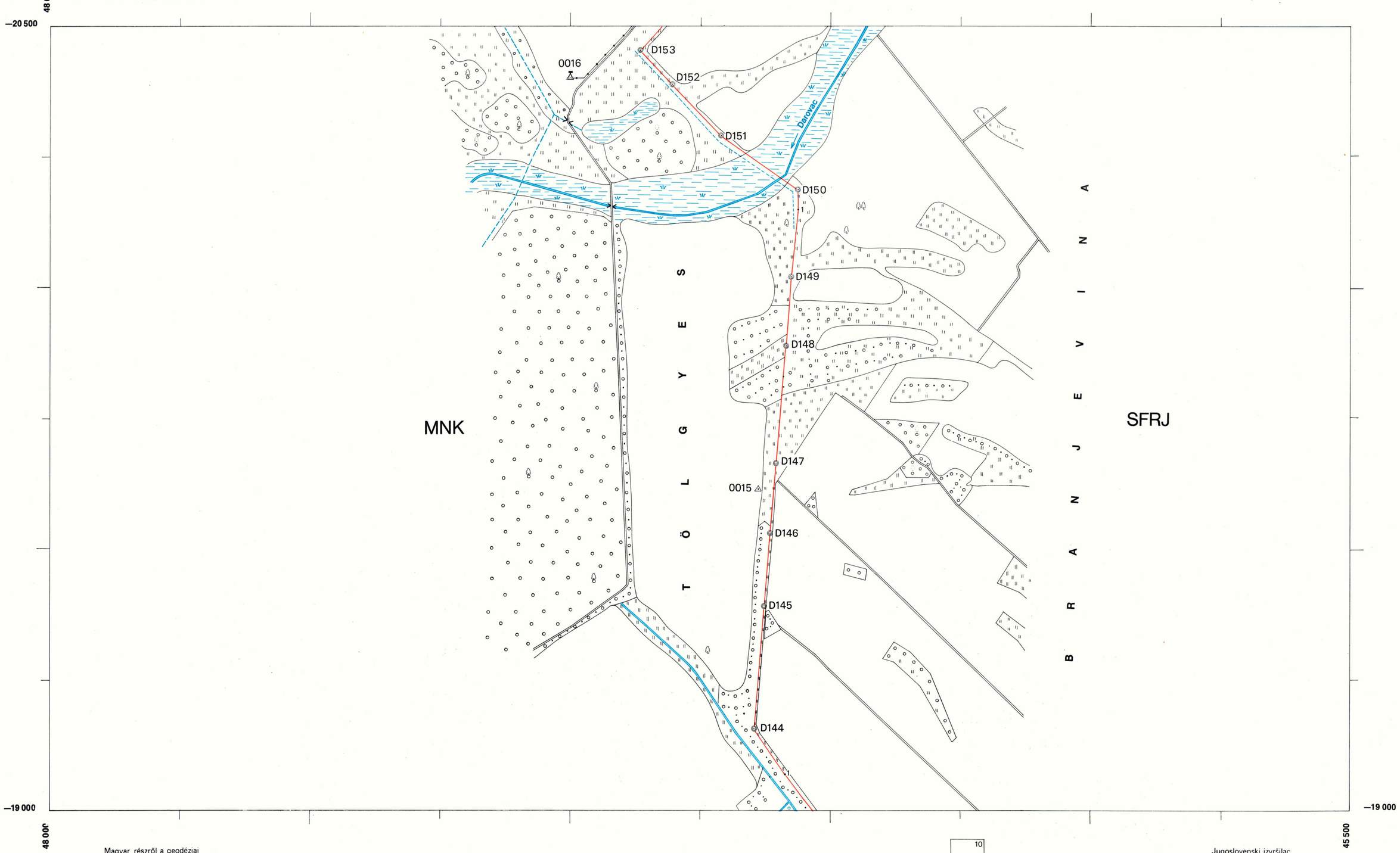

Magyar részről a geodéziai munkákat végezte:

Mészaros Tibor, okl. mérnök

Sokszorosítva: Budapesten 1978 évben
Umnoženo u Budimpešti 1978 god.

MÉRETARÁNY:
RAZMERA: **1 : 5 000**

10
9
8

Jugoslovenski izvršilac geodetskih radova:

Potpukovnik
Dpl. ing. Slobodan Ivljanin

HATÁRTÉRKÉP
PLAN GRANICE

Térképszám
Broj plana **10**

HATÁRSZAKASZ
GRANIČNI ODSEK **D**

MAGYAR–JUGOSZLÁV ÁLLAMHATÁR
MAĐARSKO–JUGOSLOVENSKA DRŽAVNA GRANICA

A D154 határjeltől a D168 határjelig
Od granične oznake D154 do D168

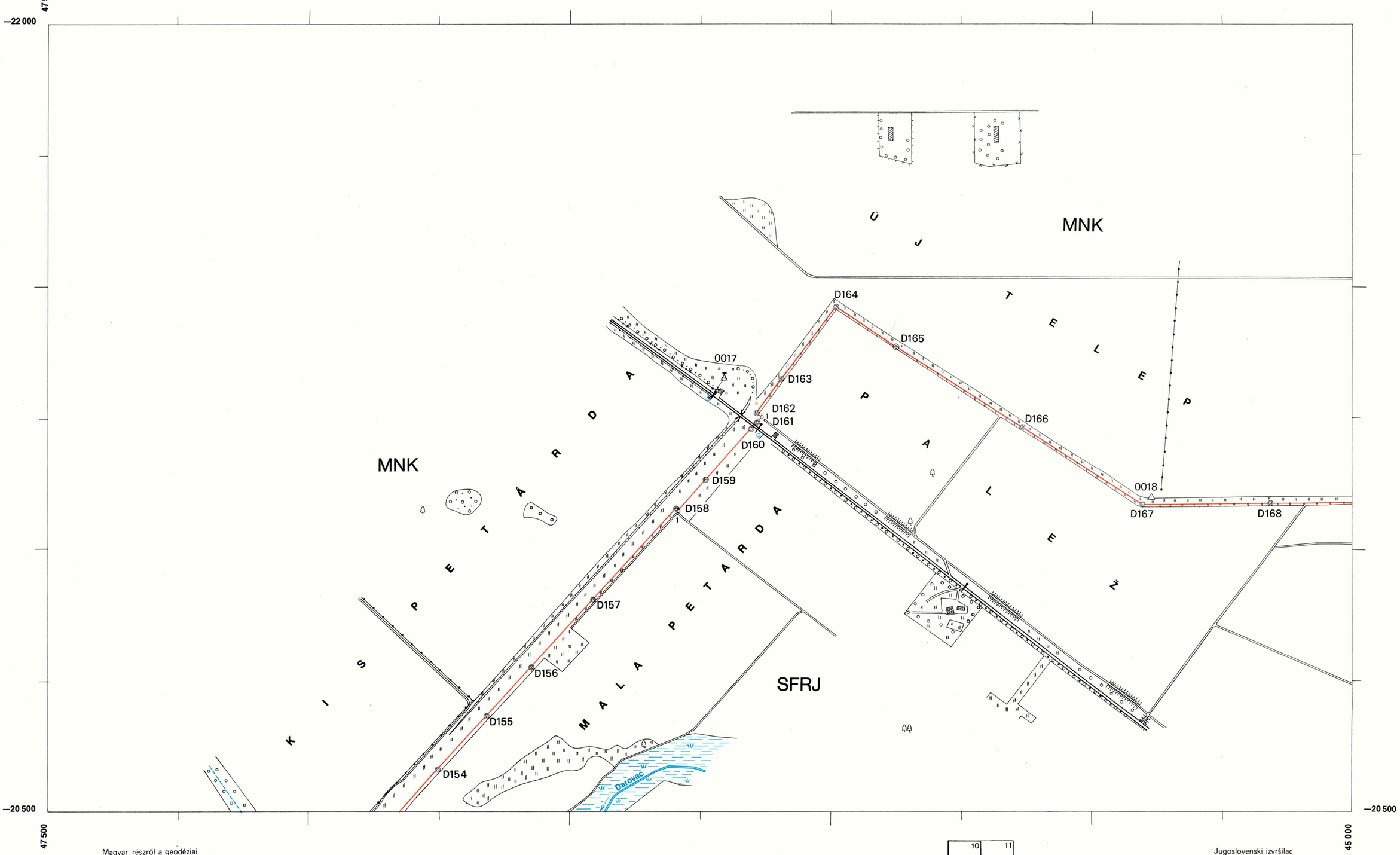

Magyar részről a geodéziai munkákat végezte:

Meszaros Tibor, okl. mérnök

Sokszorosítva: Budapesten 1978 évben
Umnoženo: u Budimpešti 1978 god.

MÉRETARÁNY:
RAZMERA: **1 : 5 000**

10	11
9	

Jugoslovenski izvršilac geodetskih radova:

Potpukovnik
Dpl. ing. Slobodan Ivljanin

HATÁRTÉRKÉP
PLAN GRANICE

Térképszám
Broj plana **11**

HATÁRSZAKASZ
GRANIČNI ODSEK **D**

A D169 határjeltől a D178 határjelig
Od granične oznake D169 do D178

MAGYAR–JUGOSZLÁV ÁLLAMHATÁR
MAĐARSKO–JUGOSLOVENSKA DRŽAVNA GRANICA

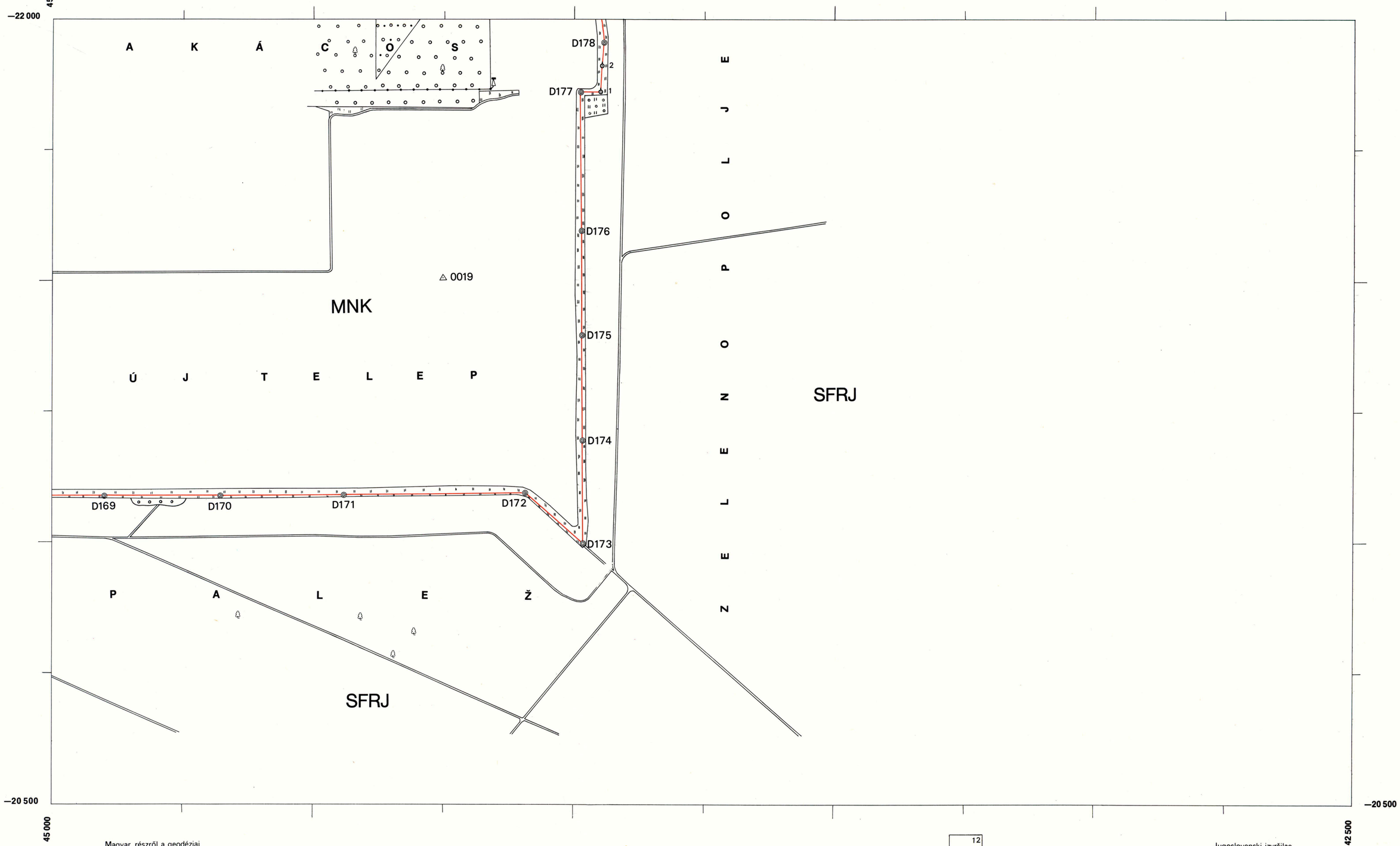

Magyar részről a geodéziai munkákat végezte:

Mészáros Tibor, okl. mérnök

Sokszorosítva: Budapesten 1978 évben
Umnoženo: u Budimpešti 1978 god.

MÉRETARÁNY:
RAZMERA: **1 : 5 000**

	12
10	11

Jugoslovenski izvršilac geodetskih radova:

Potpukovnik
Dpl. ing. Slobodan Ivljanin

HATÁRTÉRKÉP
PLAN GRANICE

Térképszám
Broj plana **12**

HATÁRSZAKASZ
GRANIČNI ODSEK **D**

MAGYAR–JUGOSZLÁV ÁLLAMHATÁR
MAĐARSKO–JUGOSLOVENSKA DRŽAVNA GRANICA

A D179 határjeltől a D190 határjelig
Od granične oznake D179 do D190

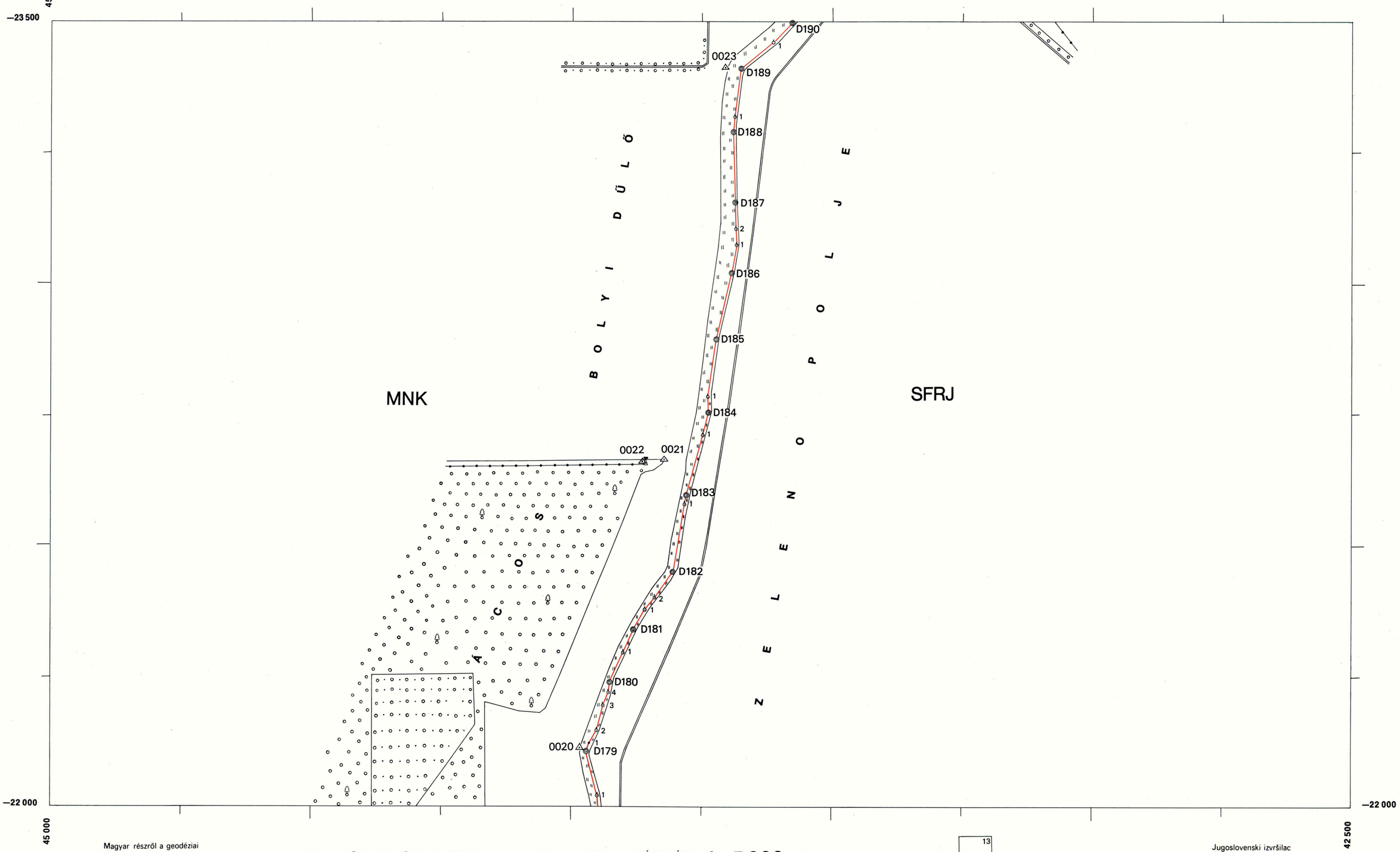

Magyar részről a geodéziai munkákat végezte:

Mészáros Tibor, okl. mérnök

Sokszorositva: Budapesten 1978 évben
Umnoženo: u Budimpešti 1978 god.

MÉRETARÁNY:
RAZMERA: **1 : 5 000**

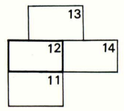

Jugoslovenski izvršilac geodetskih radova:

Potpukovnik
Dpl. ing. Slobodan Ivljanin

HATÁRTÉRKÉP
PLAN GRANICE

Térképszám
Broj plana **13**

HATÁRSZAKASZ
GRANIČNI ODSEK **D**

MAGYAR–JUGOSZLÁV ÁLLAMHATÁR
MAĐARSKO–JUGOSLOVENSKA DRŽAVNA GRANICA

A D191 határjeltől a D202 határjelig
Od granične oznake D191 do D202

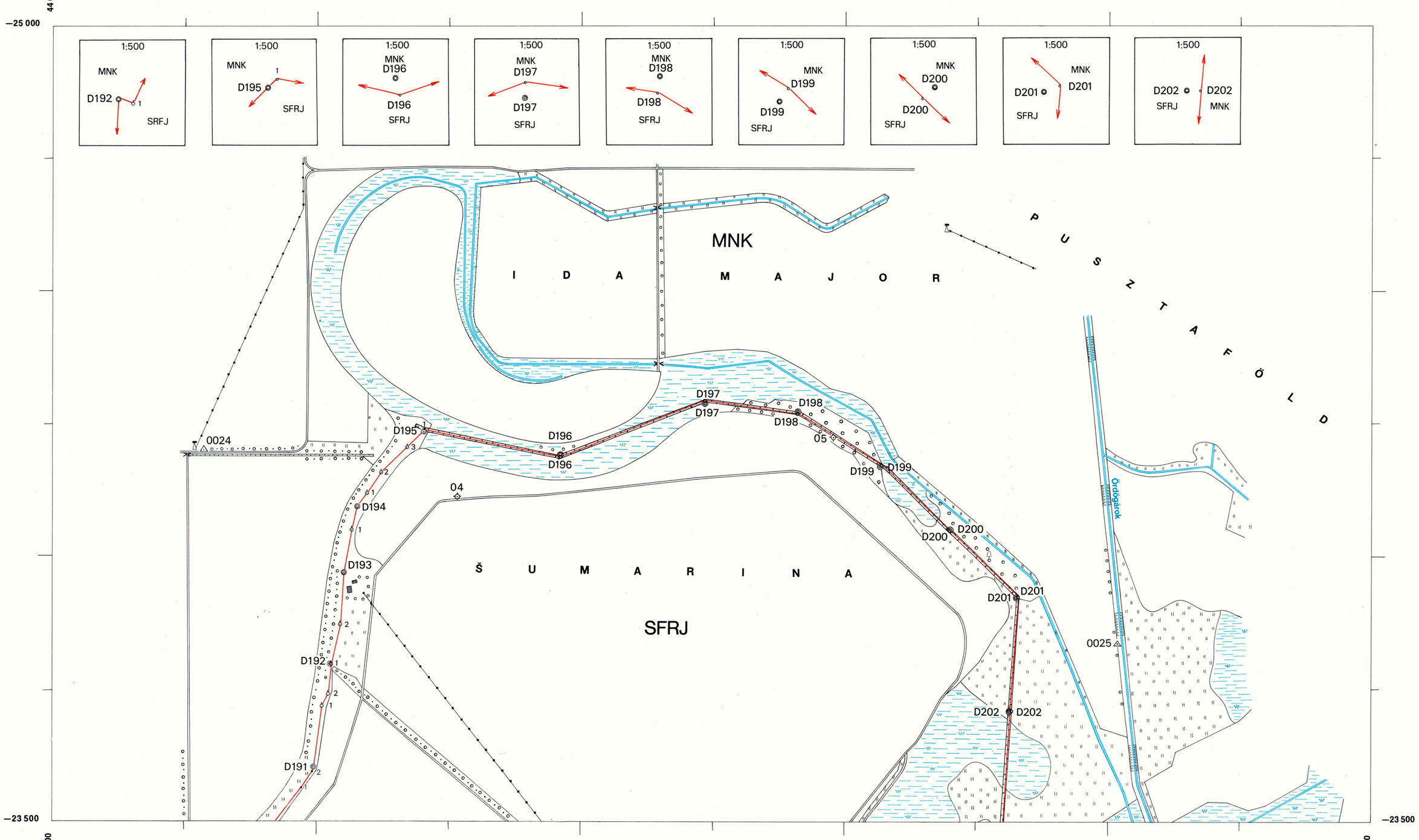

Magyar részről a geodéziai munkákat végezte:

Mészáros Tibor, okl. mérnök

Sokszorosítva: Budapesten 1978 évben
Umnoženo: u Budimpešti 1978 god.

MÉRETARÁNY:
RAZMERA: **1 : 5 000**

13	15
12	14

Jugoslovenski izvršilac geodetskih radova:

Potpukovnik
Dpl. ing. Slobodan Ivljanin

HATÁRTÉRKÉP
PLAN GRANICE

Térképszám
Broj plana **14**

HATÁRSZAKASZ
GRANIČNI ODSEK **D**

MAGYAR–JUGOSZLÁV ÁLLAMHATÁR
MAĐARSKO–JUGOSLOVENSKA DRŽAVNA GRANICA

A D203 határjeltől a D213 határjelig
Od granične oznake D203 do D213

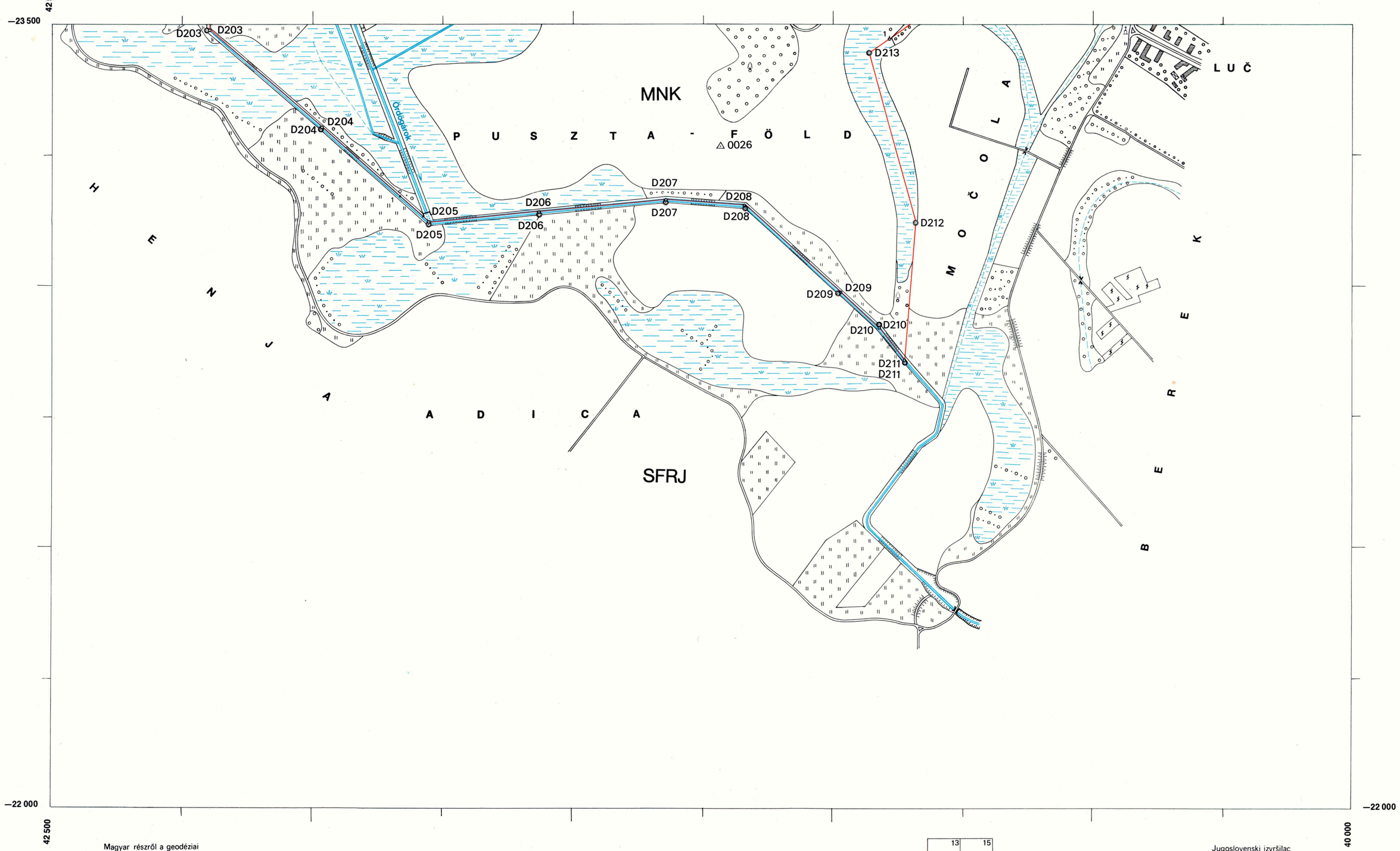

Magyar részről a geodéziai munkákat végezte:

Mészáros Tibor, okl. mérnök

Sokszorosítva: Budapesten 1978 évben
Umnoženo: u Budimpešti 1978 god.

MÉRETARÁNY:
RAZMERA: **1 : 5 000**

13	15
12	14

Jugoslovenski izvršilac geodetskih radova:

Potpukovnik
Dpl. ing. Slobodan Ivljanin

HATÁRTÉRKÉP
PLAN GRANICE

Térképszám
Broj plana **15**

HATÁRSZAKASZ
GRANIČNI ODSEK **D**

MAGYAR–JUGOSZLÁV ÁLLAMHATÁR
MAĐARSKO–JUGOSLOVENSKA DRŽAVNA GRANICA

A D214 határjeltől a D224 határjelig
Od granične oznake D214 do D224

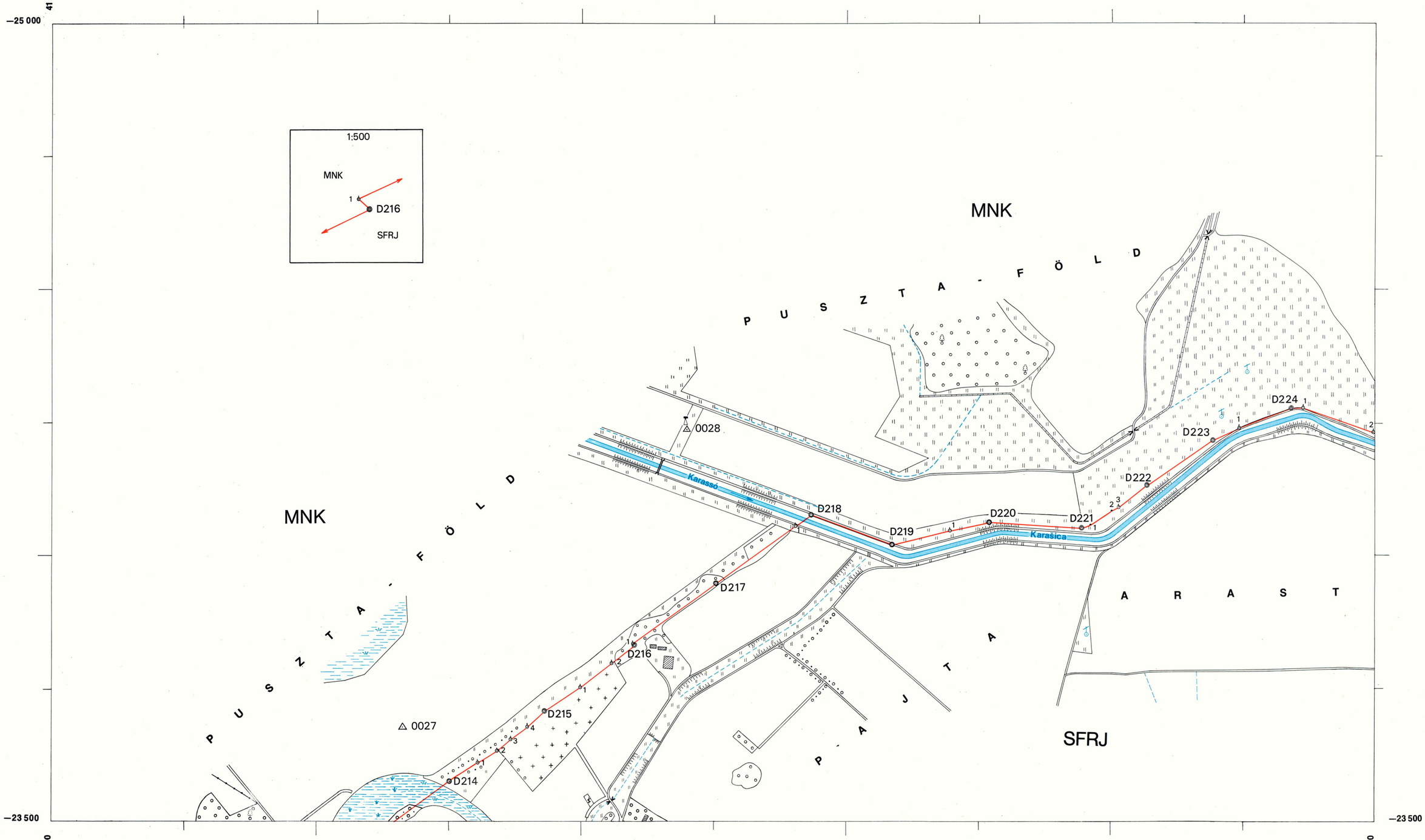

Magyar részről a geodéziai munkákat végezte:

Mészáros Tibor, okl. mérnök

Sokszorosítva: Budapesten 1978 évben
Umnoženo u Budimpešti 1978 god.

MÉRETARÁNY:
RAZMERA: **1 : 5 000**

13	15	16
	14	

Jugoslovenski izvršilac geodetskih radova:

Potpukovnik
Dpl. ing. Slobodan Ivljanin

HATÁRTÉRKÉP
PLAN GRANICE

Térképszám
Broj plana **16**

HATÁRSZAKASZ
GRANIČNI ODSEK **D**

MAGYAR–JUGOSZLÁV ÁLLAMHATÁR
MAĐARSKO–JUGOSLOVENSKA DRŽAVNA GRANICA

A D225 határjeltől a D244 határjelig
Od granične oznake D225 do D244

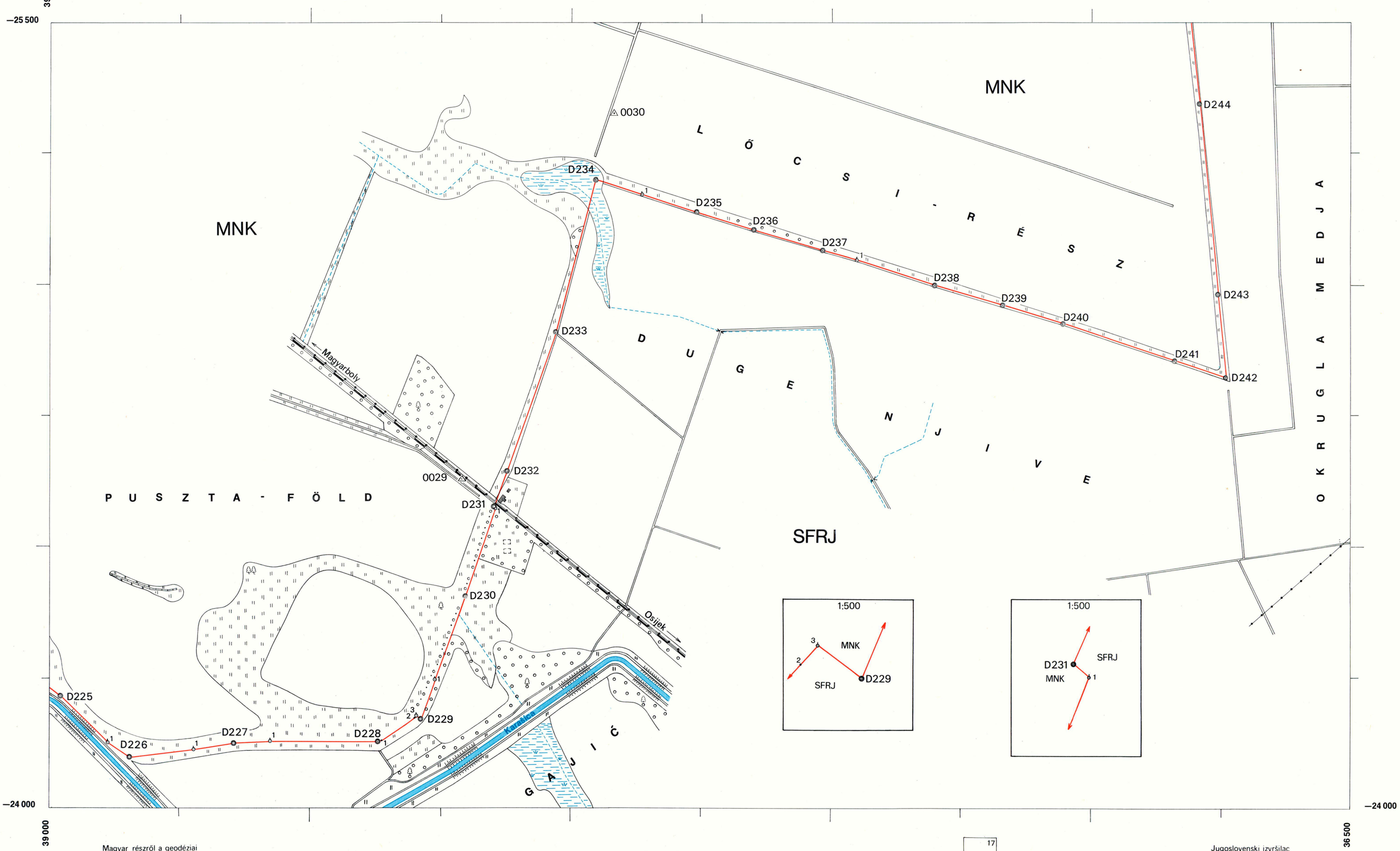

Magyar részről a geodéziai munkákat végezte:

Mészáros Tibor, okl. mérnök

Sokszorosítva: Budapesten 1978 évben
Umnoženo u Budimpešti 1978 god.

MÉRETARÁNY
RAZMERA: **1 : 5 000**

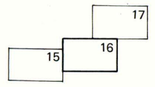

Jugoslovenski izvršilac geodetskih radova:

Slobodan Ivljanin

Potpukovnik
Dpl. ing. Slobodan Ivljanin

HATÁRTÉRKÉP
PLAN GRANICE

Térképszám
Broj plana **17**

HATÁRSZAKASZ
GRANIČNI ODSEK **D**

MAGYAR–JUGOSZLÁV ÁLLAMHATÁR
MAĐARSKO–JUGOSLOVENSKA DRŽAVNA GRANICA

A D245 határjeltől a D254 határjelig
Od granične oznake D245 do D254

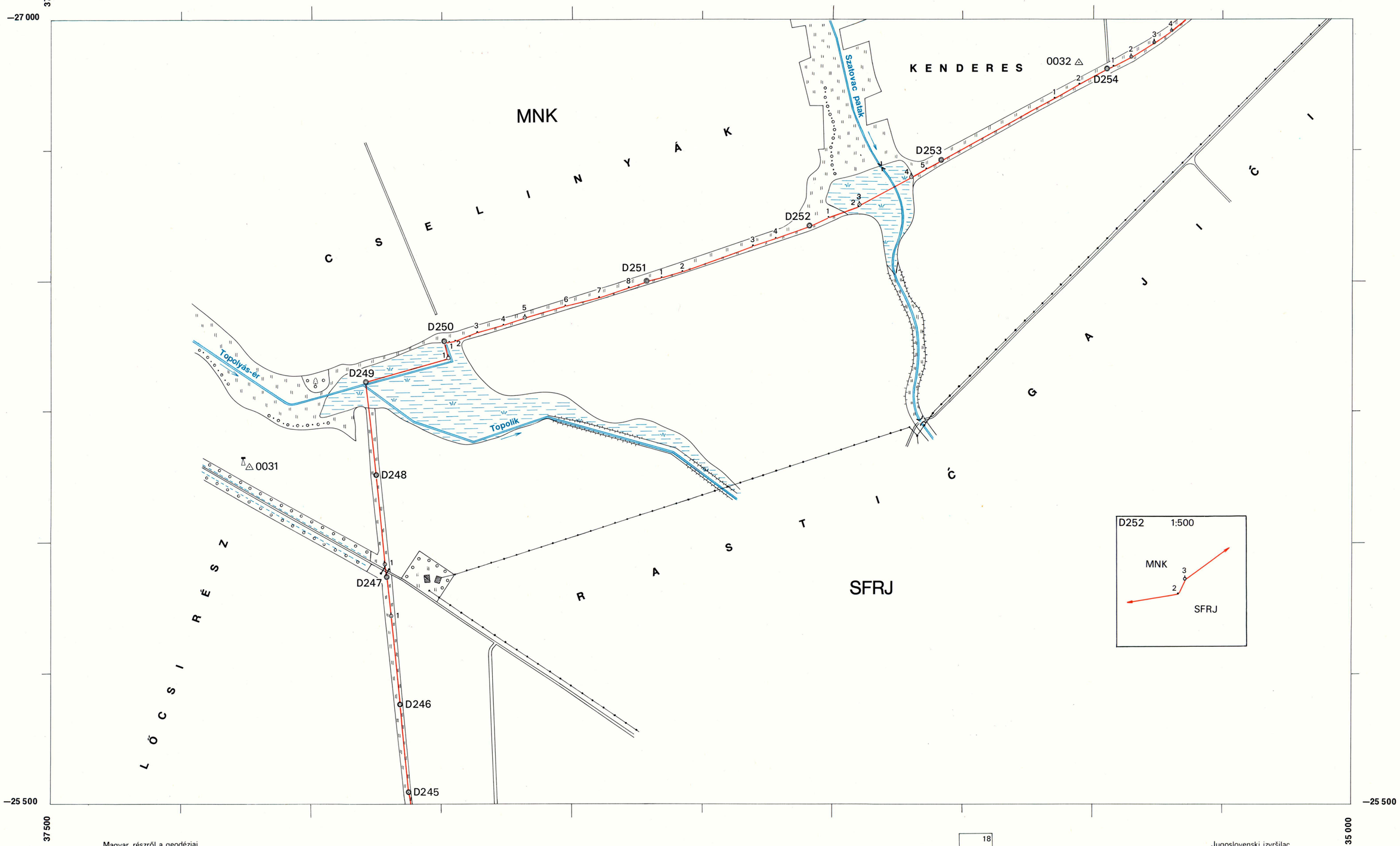

Magyar részről a geodéziai munkákat végezte:

Mészáros Tibor, okl. mérnök

Sokszorosítva: Budapesten 1978 évben
Umnoženo: u Budimpešti 1978 god.

MÉRETARÁNY:
RAZMERA: **1 : 5 000**

18
17
16

Jugoslovenski izvršilac geodetskih radova:

Potpukovnik
Dpl. ing. Slobodan Ivljanin

HATÁRTÉRKÉP
PLAN GRANICE

Térképszám
Broj plana **18**

HATÁRSZAKASZ
GRANIČNI ODSEK **D**

A D255 határjeltől a D261 határjelig
Od granične oznake D255 do D261

MAGYAR–JUGOSZLÁV ÁLLAMHATÁR
MAĐARSKO–JUGOSLOVENSKA DRŽAVNA GRANICA

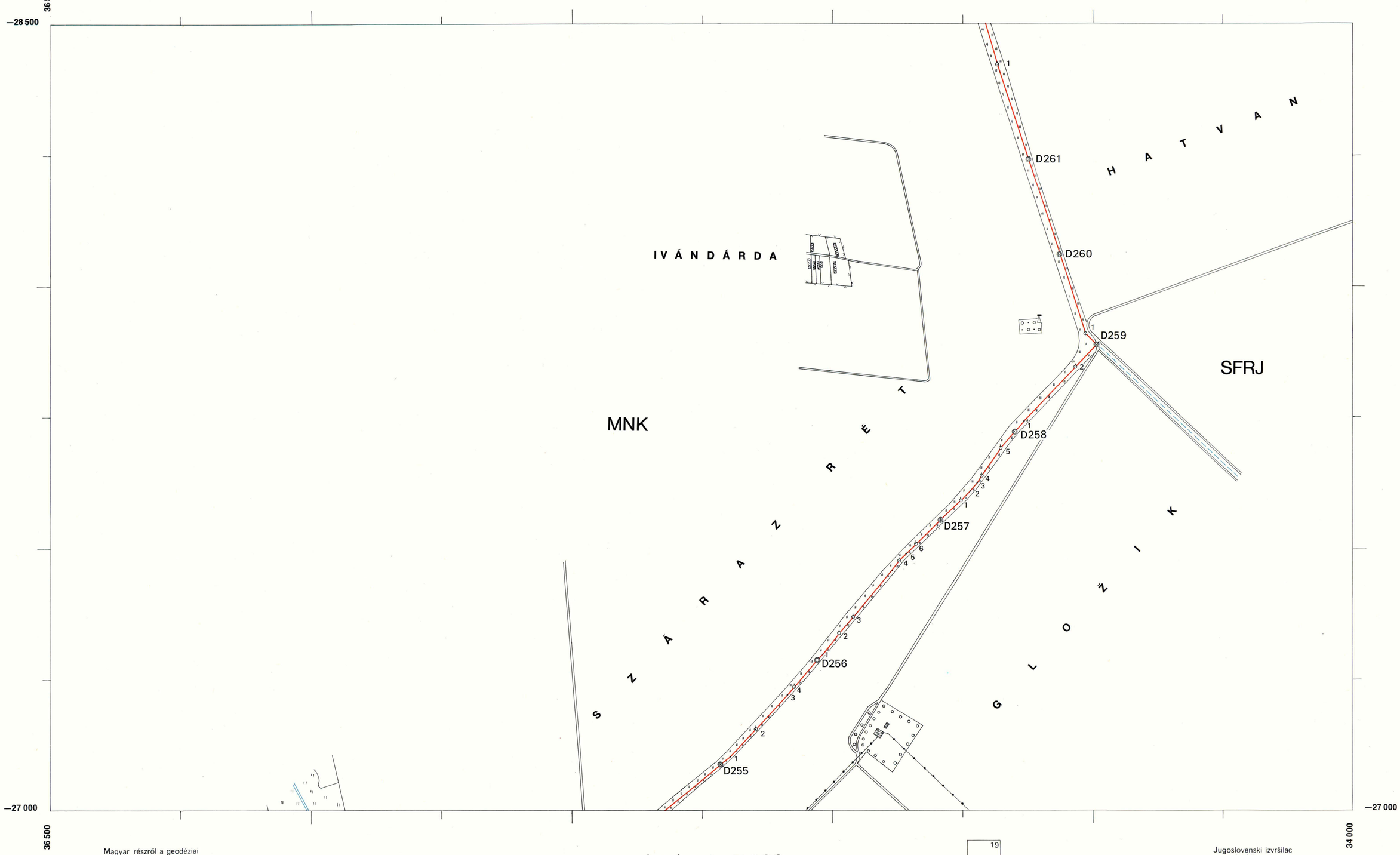

Magyar részről a geodéziai munkákat végezte:

Mészáros Tibor, okl. mérnök

Sokszorosítva: Budapesten 1978 évben
Umnoženo: u Budimpešti 1978 god.

MÉRETARÁNY:
RAZMERA: **1 : 5 000**

19
18
17

Jugoslovenski izvršilac geodetskih radova:

Potpukovnik
Dpl. ing. Slobodan Ivljanin

HATÁRTÉRKÉP
PLAN GRANICE

Térképszám
Broj plana **19**

HATÁRSZAKASZ
GRANIČNI ODSEK **D**

A D262 határjeltől a D273 határjelig
Od granične oznake D262 do D273

MAGYAR–JUGOSZLÁV ÁLLAMHATÁR
MAĐARSKO–JUGOSLOVENSKA DRŽAVNA GRANICA

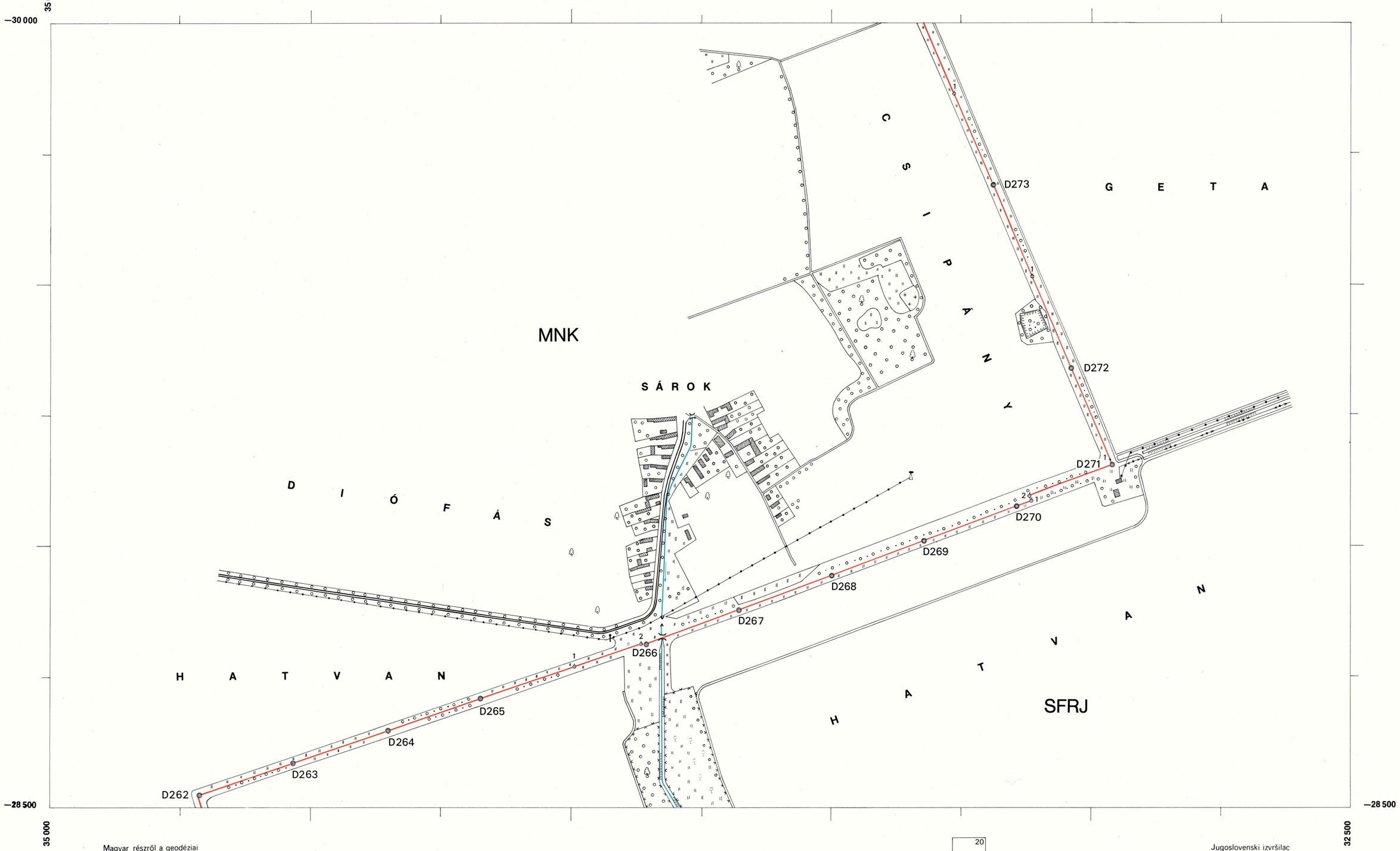

Magyar részről a geodéziai munkákat végezte:

Mészáros Tibor, okl. mérnök

Sokszorosítva: Budapesten 1978 évben
Umnoženo: u Budimpešti 1978 god.

MÉRETARÁNY:
RAZMERA: **1 : 5 000**

20
19
18

Jugoslovenski izvršilac geodetskih radova:

Potpukovnik
Dpl. ing. Slobodan Ivljanin

HATÁRTÉRKÉP
PLAN GRANICE

Térképszám
Broj plana **20**

HATÁRSZAKASZ
GRANIČNI ODSEK **D**

MAGYAR–JUGOSZLÁV ÁLLAMHATÁR
MAĐARSKO–JUGOSLOVENSKA DRŽAVNA GRANICA

A D274 határjeltől a D285 határjelig
Od granične oznake D274 do D285

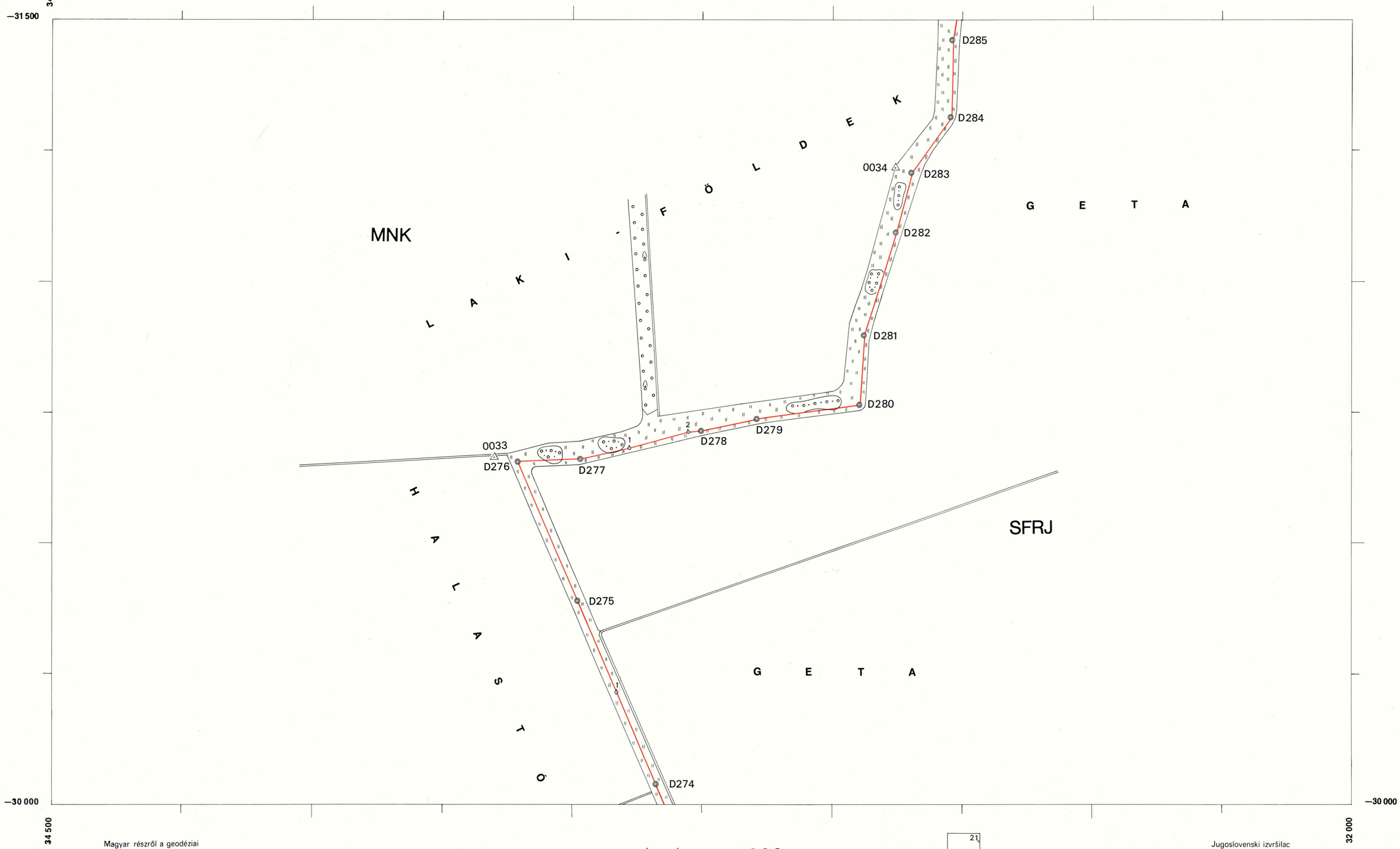

Magyar részről a geodéziai munkákat végezte:

Mészáros Tibor, okl. mérnök

Sokszorosítva: Budapesten 1978 évben
Umnoženo: u Budimpešti 1978 god.

MÉRETARÁNY:
RAZMERA: **1 : 5 000**

21
20
19

Jugoslovenski izvršilac geodetskih radova:

Potpukovnik
Dpl. ing. Slobodan Ivljanin

HATÁRTÉRKÉP
PLAN GRANICE

Térképszám
Broj plana **21**

HATÁRSZAKASZ
GRANIČNI ODSEK **D**

MAGYAR–JUGOSZLÁV ÁLLAMHATÁR
MAĐARSKO–JUGOSLOVENSKA DRŽAVNA GRANICA

A D286 határjeltől a D290 határjelig és D293
Od granične oznake D286 do D290 i D293

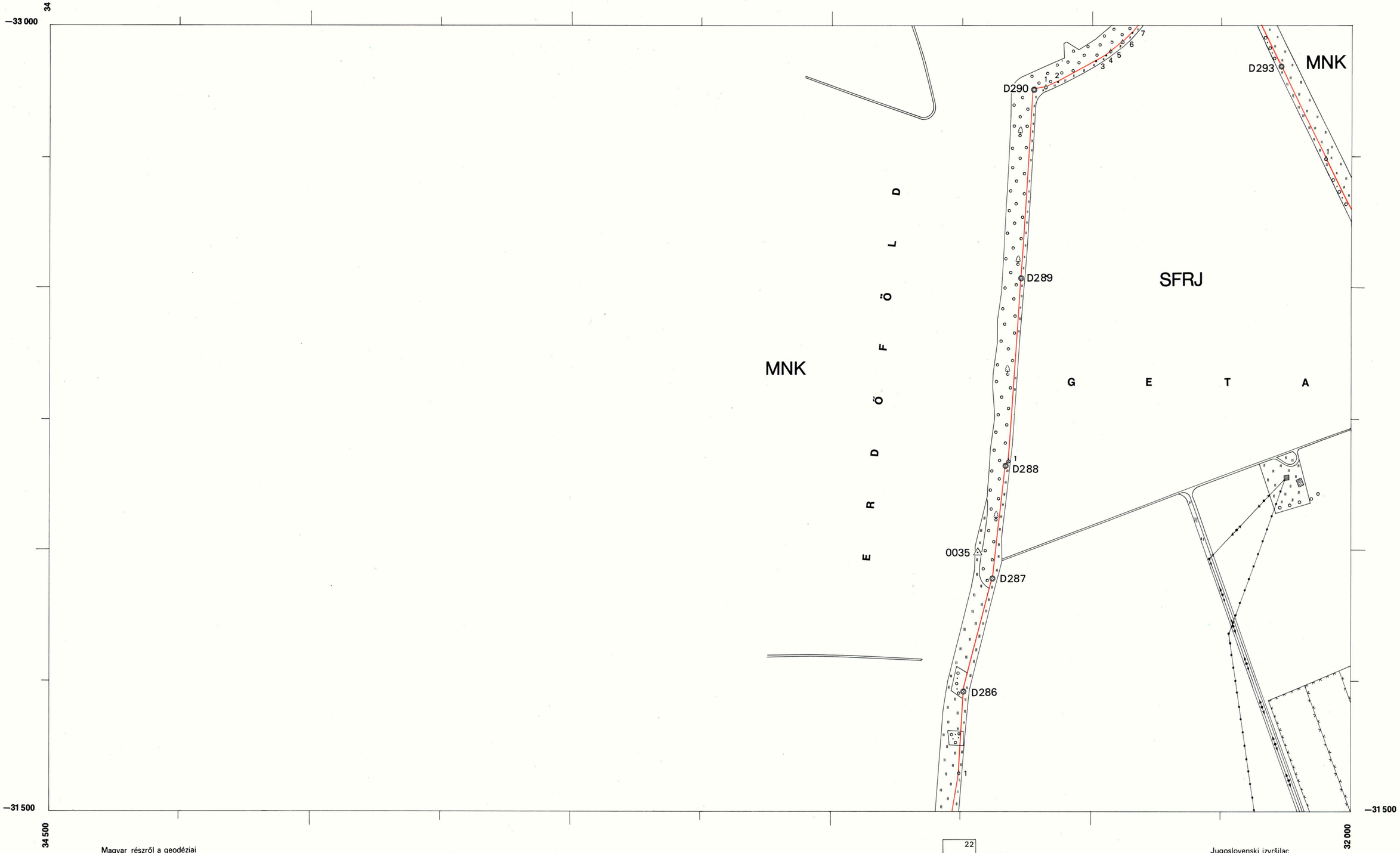

Magyar részről a geodéziai munkákat végezte:

Mészáros Tibor, okl. mérnök

Sokszorosítva: Budapesten 1978 évben
Umnoženo: u Budimpešti 1978 god.

MÉRETARÁNY:
RAZMERA: **1 : 5 000**

22		23
21		
20		

Jugoslovenski izvršilac geodetskih radova:

Potpukovnik
Dpl. ing. Slobodan Ivljanin

HATÁRTÉRKÉP
PLAN GRANICE

Térképszám
Broj plana **22**

HATÁRSZAKASZ
GRANIČNI ODSEK **D**

MAGYAR–JUGOSZLÁV ÁLLAMHATÁR
MAĐARSKO–JUGOSLOVENSKA DRŽAVNA GRANICA

A D291 határjeltől a D292 határjelig
Od granične oznake D291 do D292

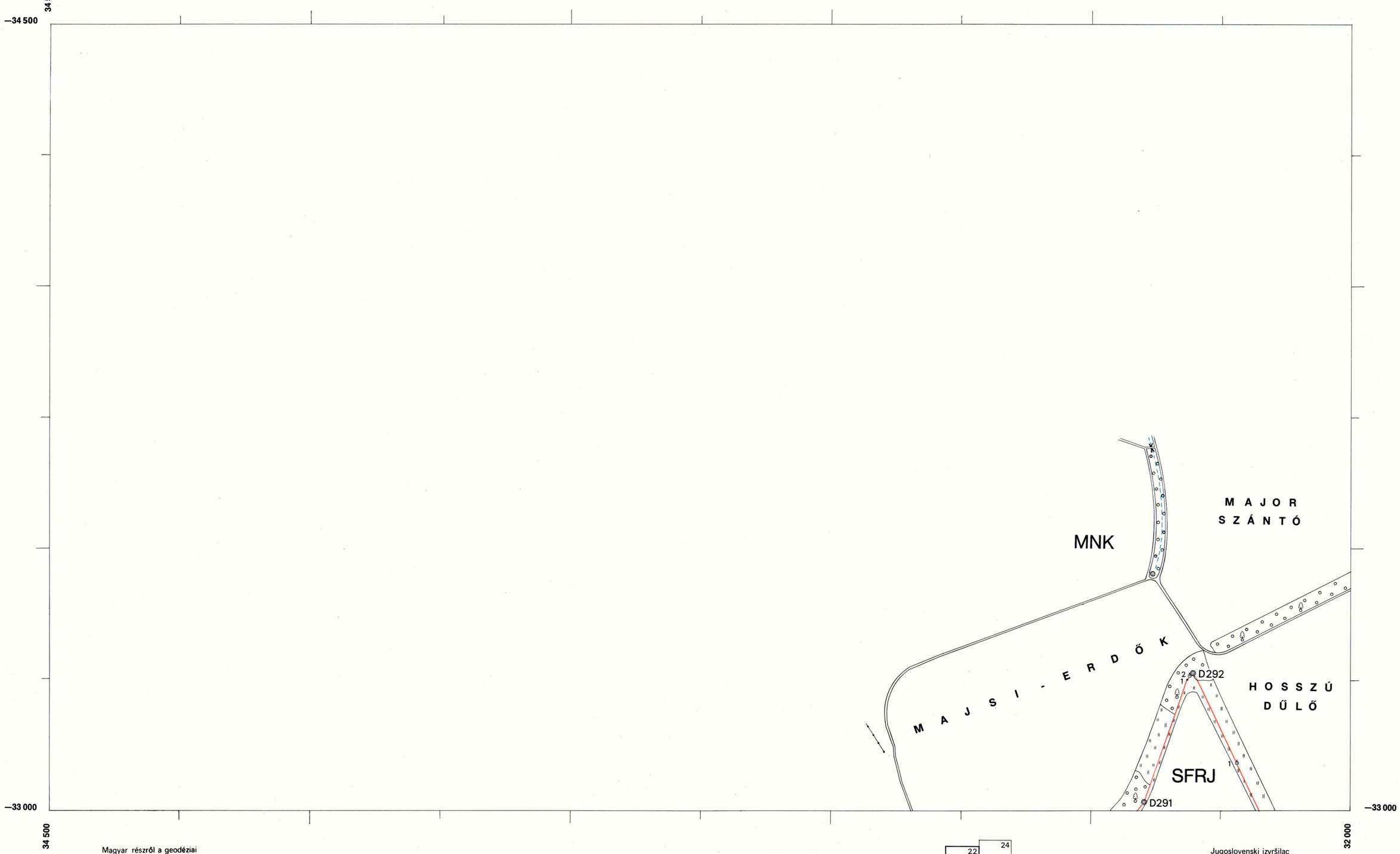

Magyar részről a geodéziai munkákat végezte:

Mészáros Tibor, okl. mérnök

Sokszorosítva: Budapesten 1978 évben
Umnoženo: u Budimpešti 1978 god.

MÉRETARÁNY:
RAZMERA: **1 : 5 000**

22	24
21	23

Jugoslovenski izvršilac geodetskih radova:

Potpukovnik
Dpl. ing. Slobodan Ivljanin

HATÁRTÉRKÉP
PLAN GRANICE

Térképszám
Broj plana **23**

HATÁRSZAKASZ
GRANIČNI ODSEK **D**

A D294 határjeltől a D303 határjelig
Od granične oznake D294 do D303

MAGYAR–JUGOSZLÁV ÁLLAMHATÁR
MAĐARSKO–JUGOSLOVENSKA DRŽAVNA GRANICA

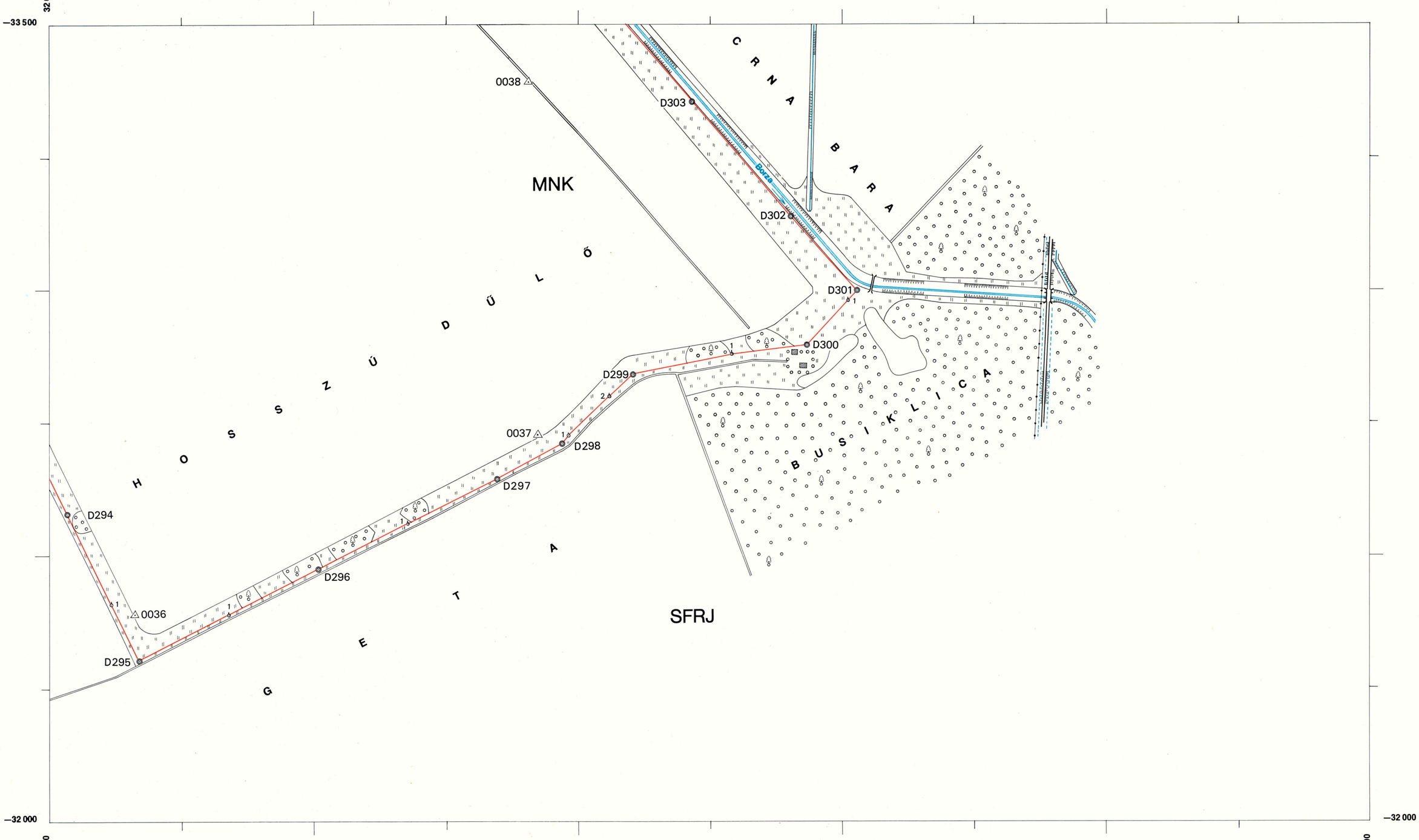

Magyar részről a geodéziai munkákat végezte:

Mészáros Tibor, okl. mérnök

Sokszorosítva: Budapesten 1978 évben
Umnoženo u Budimpešti 1978 god.

MÉRETARÁNY:
RAZMERA: **1 : 5 000**

22	24
21	23

Jugoslovenski izvršilac geodetskih radova:

Potpukovnik
Dpl. ing. Slobodan Ivljanin

HATÁRTÉRKÉP
PLAN GRANICE

Térképszám
Broj plana **24**

HATÁRSZAKASZ
GRANIČNI ODSEK **D**

A D304 határjeltől a D310 határjelig
Od granične oznake D304 do D310

MAGYAR–JUGOSZLÁV ÁLLAMHATÁR
MAĐARSKO–JUGOSLOVENSKA DRŽAVNA GRANICA

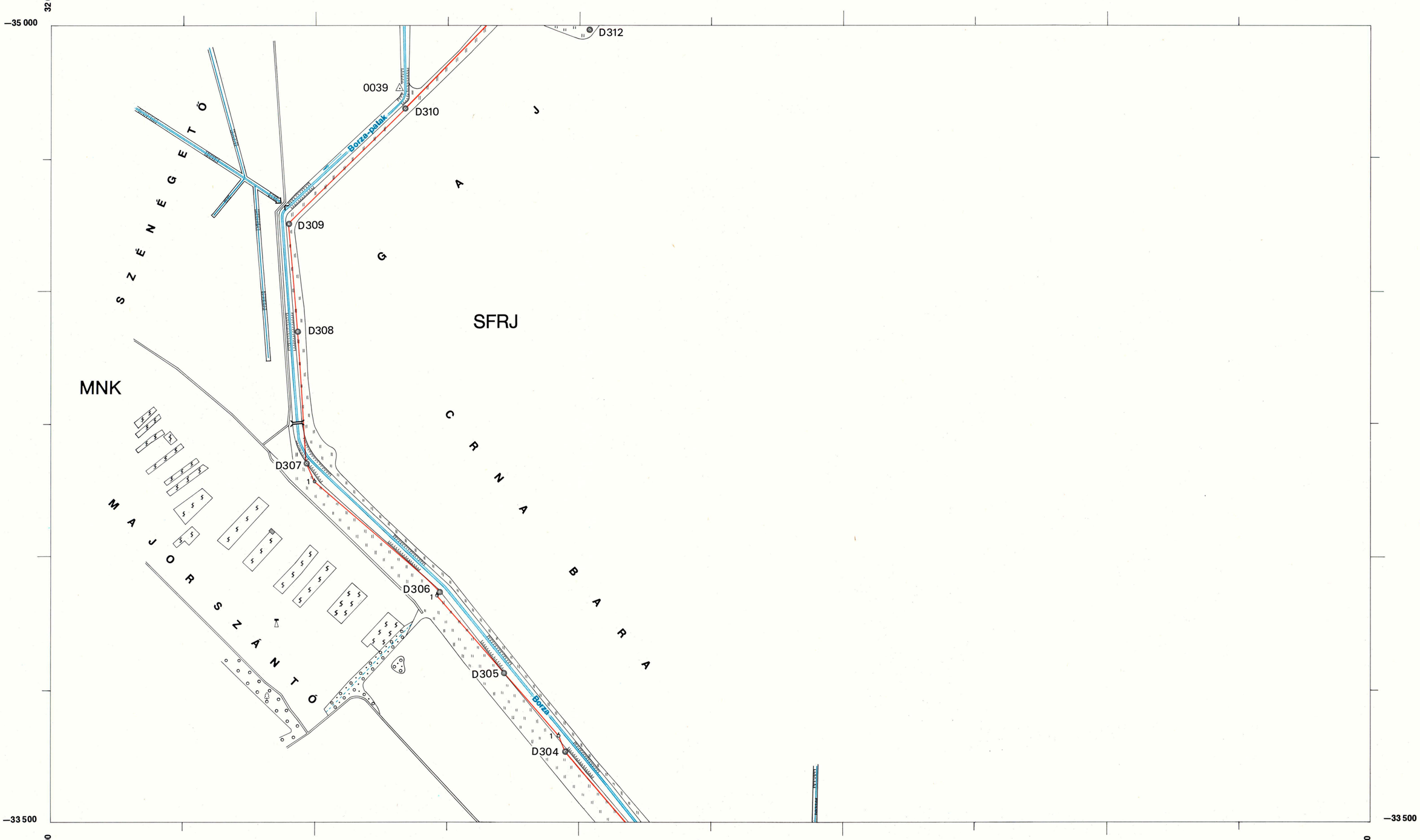

Magyar részről a geodéziai munkákat végezte:

Mészáros Tibor, okl. mérnök

Sokszorosítva: Budapesten 1978 évben
Umnoženo: u Budimpešti 1978 god.

MÉRETARÁNY:
RAZMERA: **1 : 5 000**

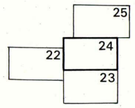

Jugoslovenski izvršilac geodetskih radova:

Potpukovnik
Dpl. ing. Slobodan Ivljanin

HATÁRTÉRKÉP
PLAN GRANICE

Térképszám
Broj plana **25**

HATÁRSZAKASZ
GRANIČNI ODSEK **D**

A D311 határjeltől a D329 határjelig
Od granične oznake D311 do D329

MAGYAR–JUGOSZLÁV ÁLLAMHATÁR
MAĐARSKO–JUGOSLOVENSKA DRŽAVNA GRANICA

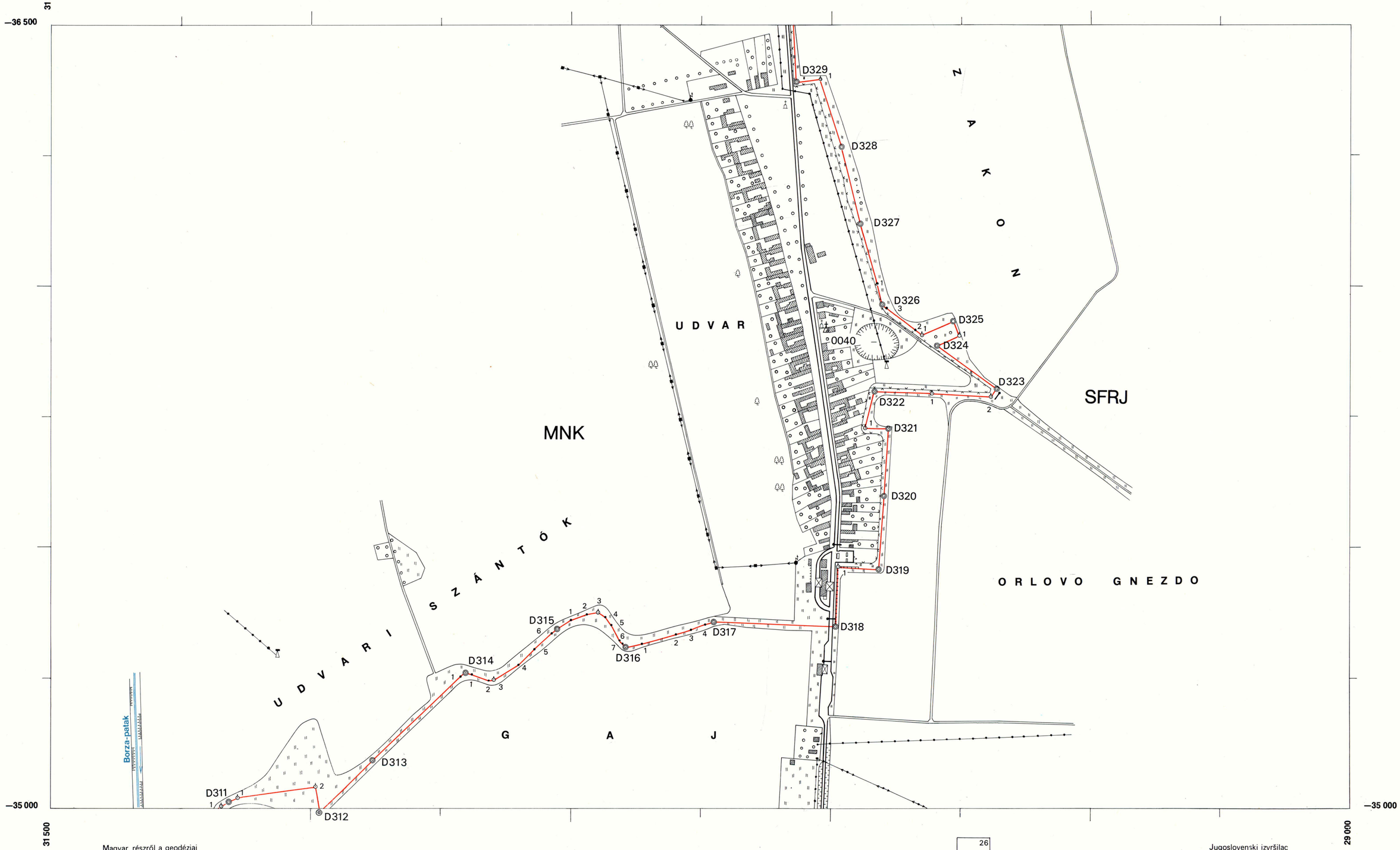

Magyar részről a geodéziai munkákat végezte:

Mészáros Tibor, okl. mérnök

Sokszorosítva: Budapesten 1978 évben
Umnoženo: u Budimpešti 1978 god.

MÉRETARÁNY:
RAZMERA: **1 : 5 000**

26
25
24

Jugoslovenski izvršilac geodetskih radova:

Potpukovnik
Dpl. ing. Slobodan Ivljanin

HATÁRTÉRKÉP
PLAN GRANICE

Térképszám
Broj plana **26**

HATÁRSZAKASZ
GRANIČNI ODSEK **D**

MAGYAR–JUGOSZLÁV ÁLLAMHATÁR
MAĐARSKO–JUGOSLOVENSKA DRŽAVNA GRANICA

A D330 határjeltől a D347 határjelig
Od graniče oznake D330 do D347

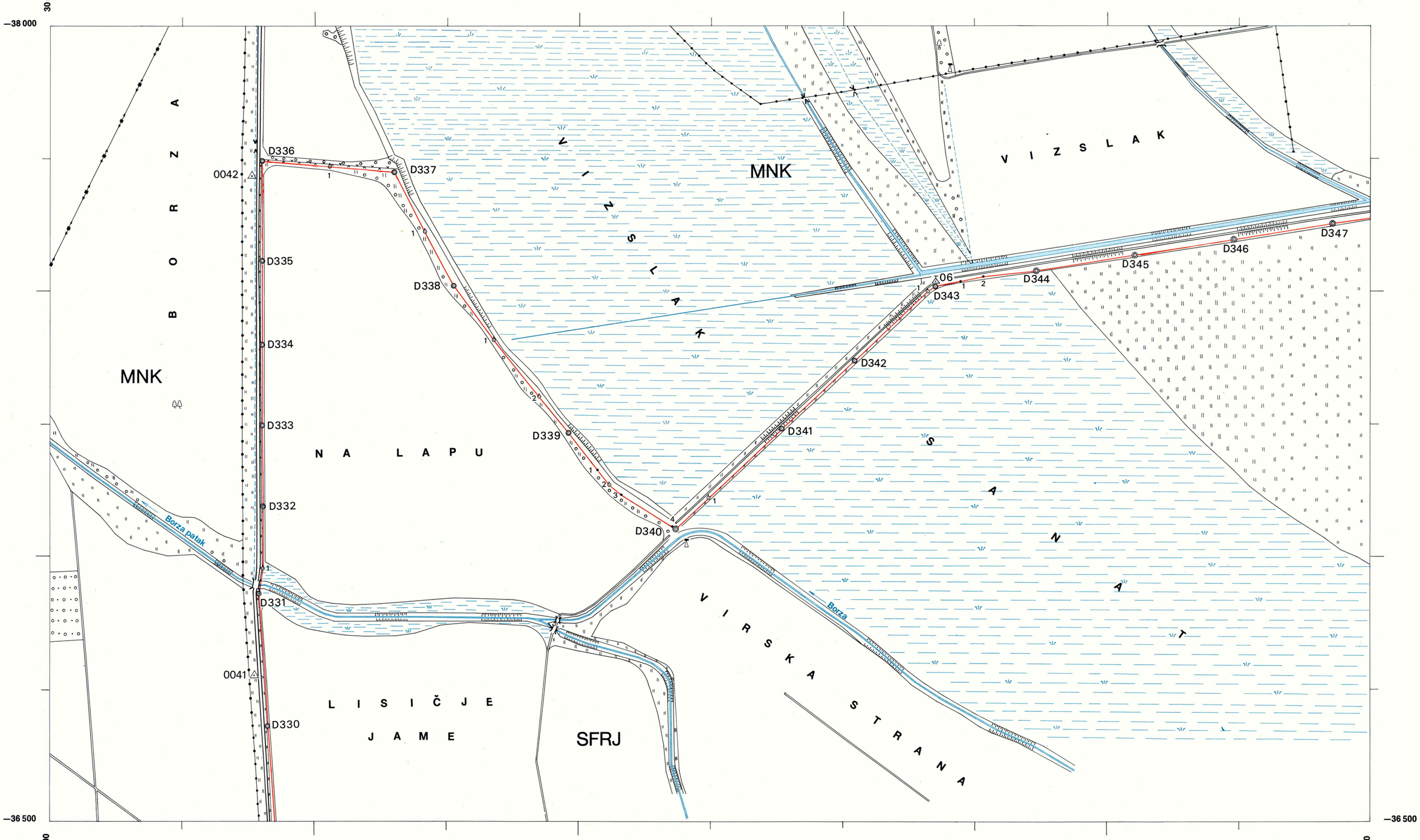

Magyar részről a geodéziai munkákat végezte:

Mészáros Tibor, okl. mérnök

Sokszorosítva: Budapesten 1978 évben
Umnoženo: u Budimpešti 1978 god.

MÉRETARÁNY:
RAZMERA: **1 : 5 000**

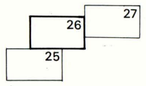

Jugoslovenski izvršilac geodetskih radova:

Potpukovnik
Dpl. ing. Slobodan Ivljanin

HATÁRTÉRKÉP
PLAN GRANICE

Térképszám
Broj plana **27**

HATÁRSZAKASZ
GRANIČNI ODSEK **D**

A D348 határjeltől a D357 határjelig
Od granične oznake D348 do D357

MAGYAR–JUGOSZLÁV ÁLLAMHATÁR
MAĐARSKO–JUGOSLOVENSKA DRŽAVNA GRANICA

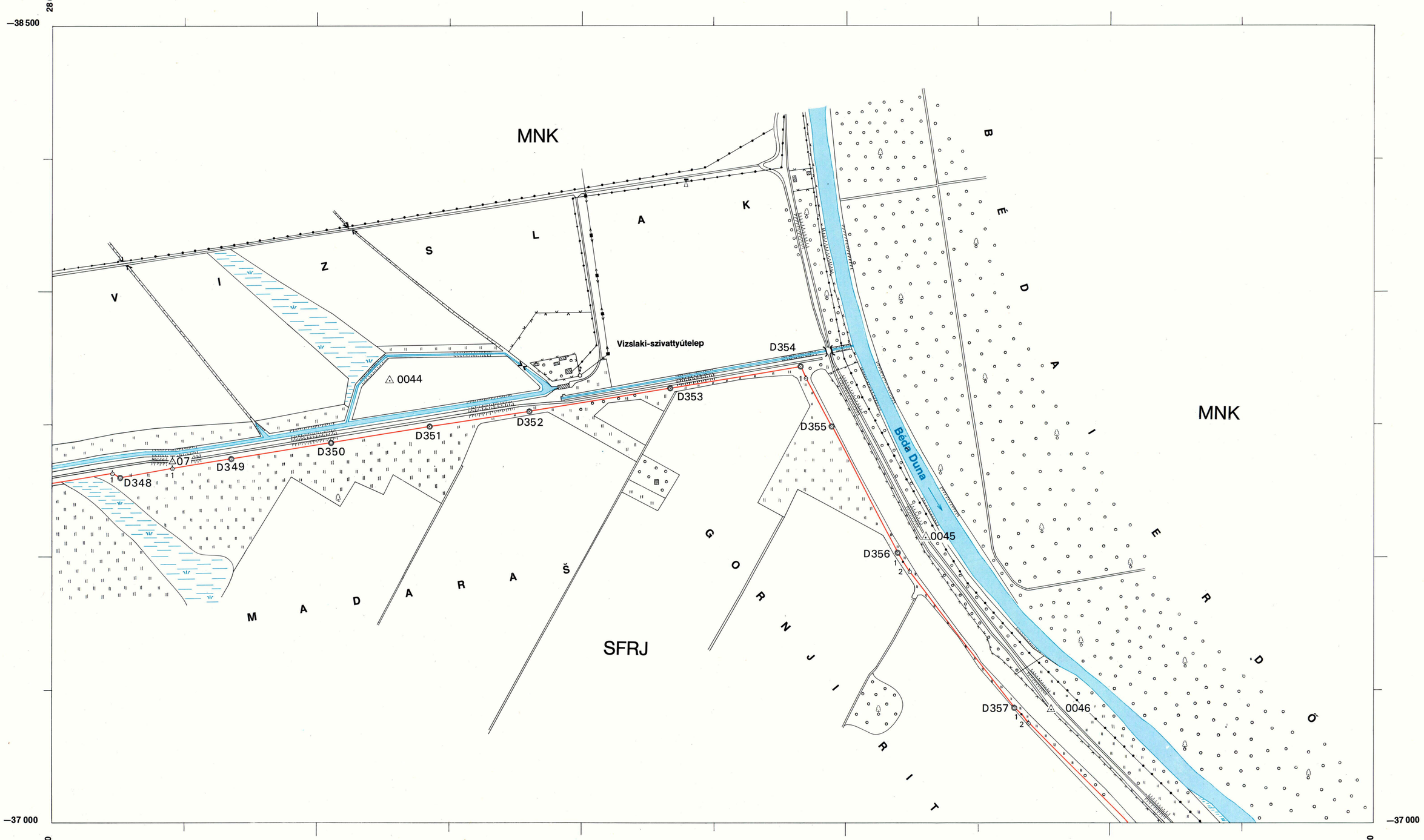

Magyar részről a geodéziai munkákat végezte:

Mészáros Tibor, okl. mérnök

Sokszorosítva: Budapesten 1978 évben
Umnoženo: u Budimpešti 1978 god.

MÉRETARÁNY:
RAZMERA: **1 : 5 000**

26 27 28

Jugoslovenski izvršilac geodetskih radova:

Potpukovnik
Dpl. ing. Slobodan Ivljanin

HATÁRTÉRKÉP
PLAN GRANICE

Térképszám
Broj plana **28**

HATÁRSZAKASZ
GRANIČNI ODSEK **D**

MAGYAR–JUGOSZLÁV ÁLLAMHATÁR
MAĐARSKO–JUGOSLOVENSKA DRŽAVNA GRANICA

A D358 határjeltől a D367 határjelig
Od granične oznake D358 do D367

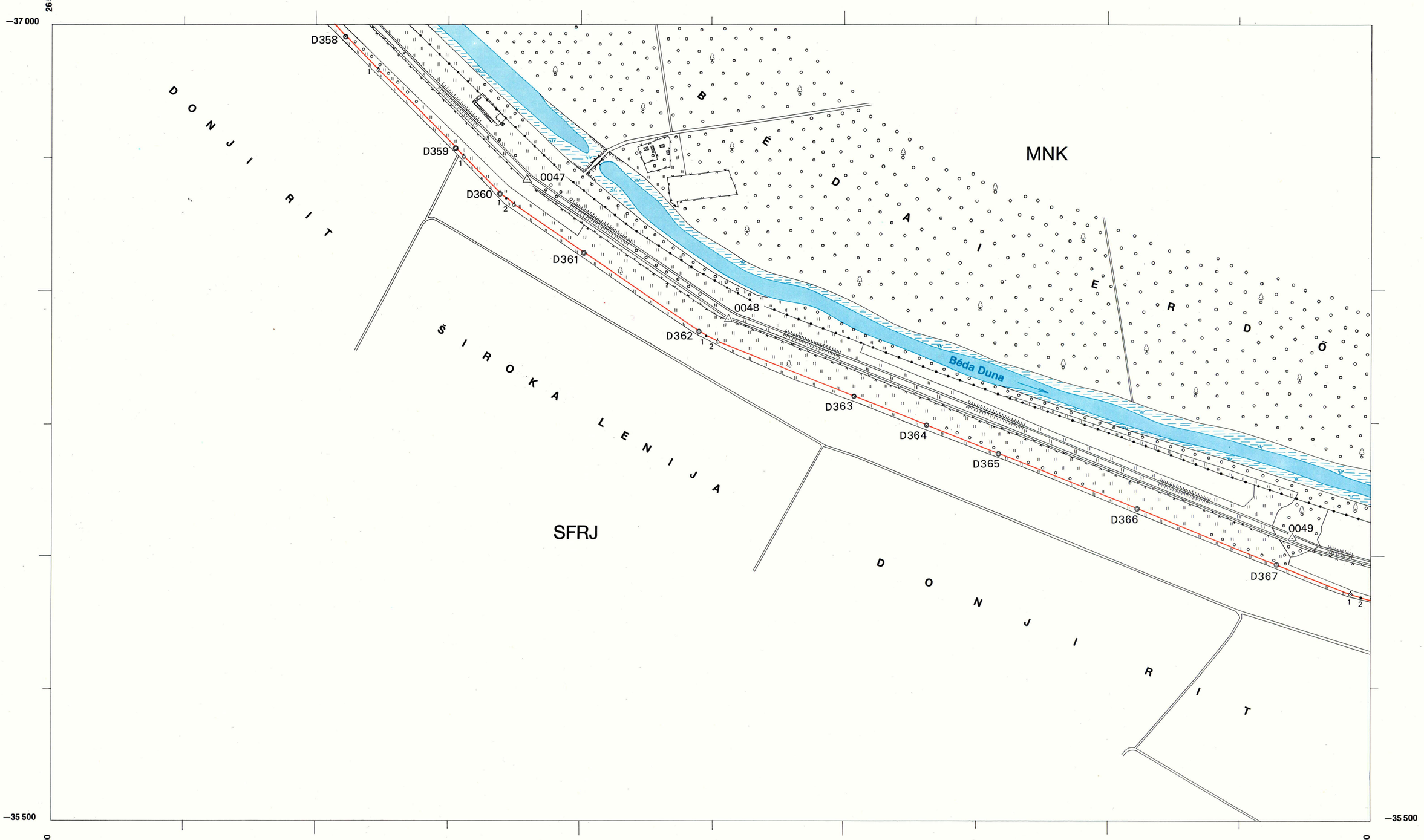

Magyar részről a geodéziai munkákat végezte:

Mészáros Tibor, okl. mérnök

Sokszorosítva: Budapesten 1978 évben
Umnoženo: u Budimpešti 1978 god.

MÉRETARÁNY:
RAZMERA: **1 : 5 000**

27
28
29

Jugoslovenski izvršilac geodetskih radova:

Potpukovnik
Dpl. ing. Slobodan Ivljanin

HATÁRTÉRKÉP
PLAN GRANICE

Térképszám
Broj plana **29**

HATÁRSZAKASZ
GRANIČNI ODSEK **D**

A D368 határjeltől a D380 határjelig
Od granične oznake D368 do D380

MAGYAR–JUGOSZLÁV ÁLLAMHATÁR
MAĐARSKO–JUGOSLOVENSKA DRŽAVNA GRANICA

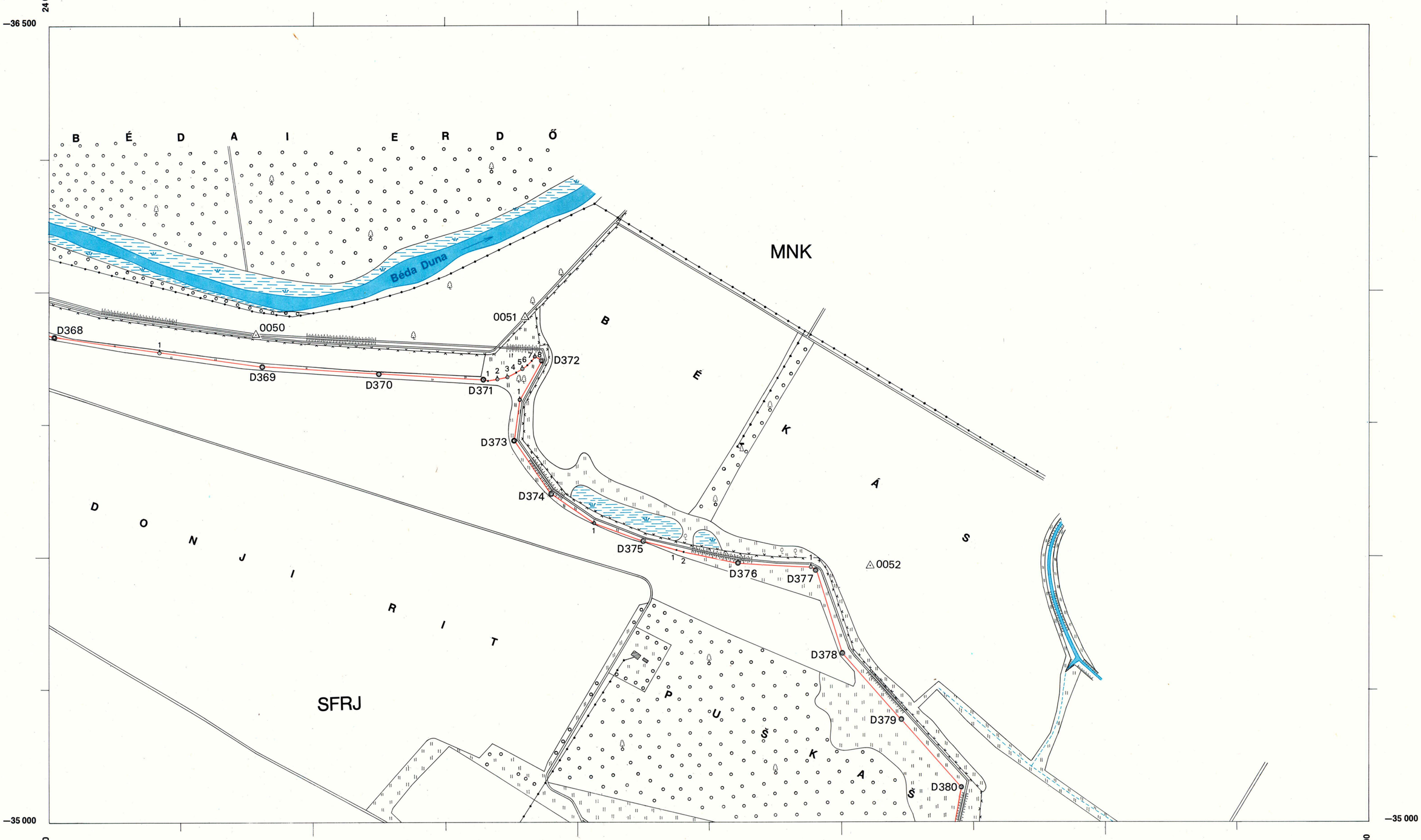

Magyar részről a geodéziai munkákat végezte:

Mészáros Tibor, okl. mérnök

Sokszorosítva: Budapesten 1978 évben
Umnoženo: u Budimpešti 1978 god.

MÉRETARÁNY:
RAZMERA: **1 : 5 000**

28 29 30

Jugoslovenski izvršilac geodetskih radova:

Potpukovnik
Dpl. ing. Slobodan Ivljanin

HATÁRTÉRKÉP
PLAN GRANICE

Térképszám
Broj plana **30**

HATÁRSZAKASZ
GRANIČNI ODSEK **D**

MAGYAR–JUGOSZLÁV ÁLLAMHATÁR
MAĐARSKO–JUGOSLOVENSKA DRŽAVNA GRANICA

A D381 határjeltől a D393 határjelig
Od granične oznake D381 do D393

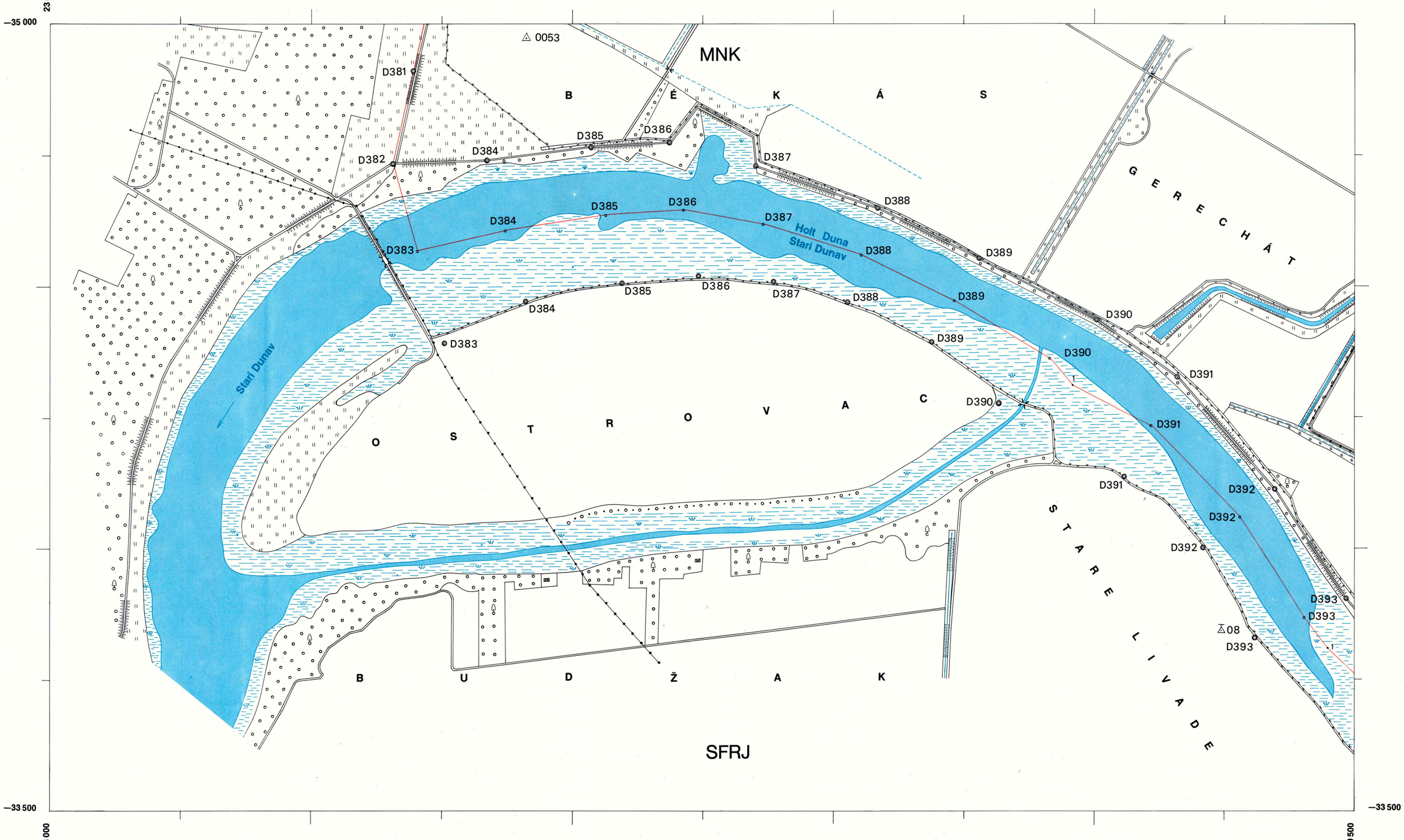

Magyar részről a geodéziai munkákat végezte:

Mészáros Tibor, okl. mérnök

Sokszorosítva: Budapesten 1978 évben
Umnoženo: u Budimpešti 1978 god.

MÉRETARÁNY:
RAZMERA: **1 : 5 000**

29
30
31

Jugoslovenski izvršilac geodetskih radova:

Potpukovnik
Dpl. ing. Slobodan Ivljanin

HATÁRTÉRKÉP
PLAN GRANICE

Térképszám
Broj plana **31**

HATÁRSZAKASZ
GRANIČNI ODSEK **D**

MAGYAR–JUGOSZLÁV ÁLLAMHATÁR
MAĐARSKO–JUGOSLOVENSKA DRŽAVNA GRANICA

A D394 határjeltől a D407 határjelig
Od granične oznake D394 do D407

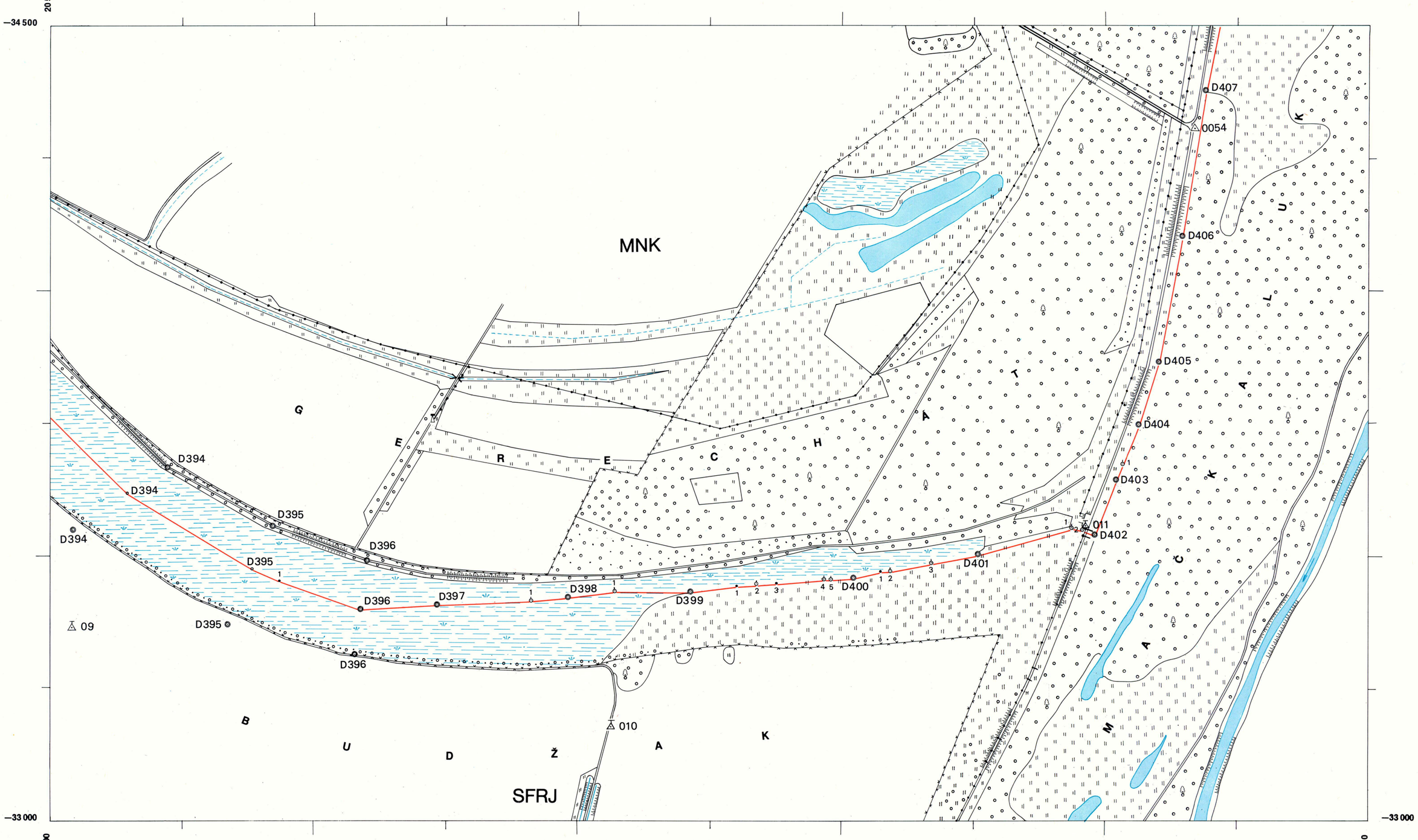

Magyar részről a geodéziai munkákat végezte:

Mészáros Tibor, okl. mérnök

Sokszorosítva: Budapesten 1978 évben
Umnoženo: u Budimpešti 1978 god.

MÉRETARÁNY:
RAZMERA: **1 : 5000**

30	32
	31

Jugoslovenski izvršilac geodetskih radova:

Potpukovnik
Dpl. ing. Slobodan Ivljanin

HATÁRTÉRKÉP
PLAN GRANICE

Térképszám
Broj plana **32**

HATÁRSZAKASZ
GRANIČNI ODSEK **D**

MAGYAR–JUGOSZLÁV ÁLLAMHATÁR
MAĐARSKO–JUGOSLOVENSKA DRŽAVNA GRANICA

A D408 határjeltől a D414 határjelig
Od granične oznake D408 do D414

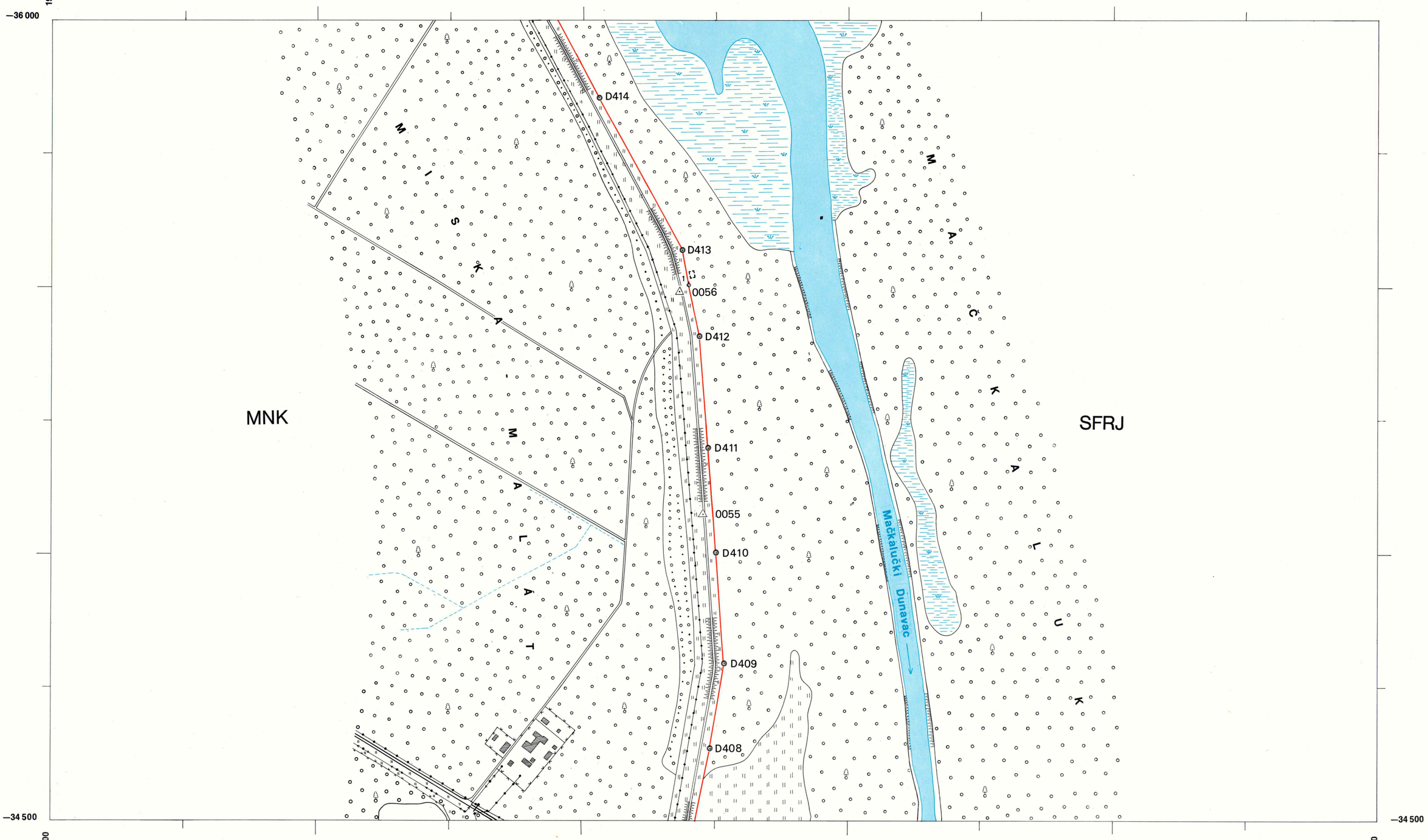

Magyar részről a geodéziai munkákat végezte:

Mészáros Tibor, okl. mérnök

Sokszorosítva: Budapesten 1978 évben
Umnoženo: u Budimpešti 1978 god.

MÉRETARÁNY:
RAZMERA: **1 : 5 000**

33
32
31

Jugoslovenski izvršilac geodetskih radova:

Potpukovnik
Dpl. ing. Slobodan Ivljanin

HATÁRTÉRKÉP
PLAN GRANICE

Térképszám
Broj plana **33**

HATÁRSZAKASZ
GRANIČNI ODSEK **D**

A D415 határjeltől a D429 határjelig
Od granične oznake D415 do D429

MAGYAR–JUGOSZLÁV ÁLLAMHATÁR
MAĐARSKO–JUGOSLOVENSKA DRŽAVNA GRANICA

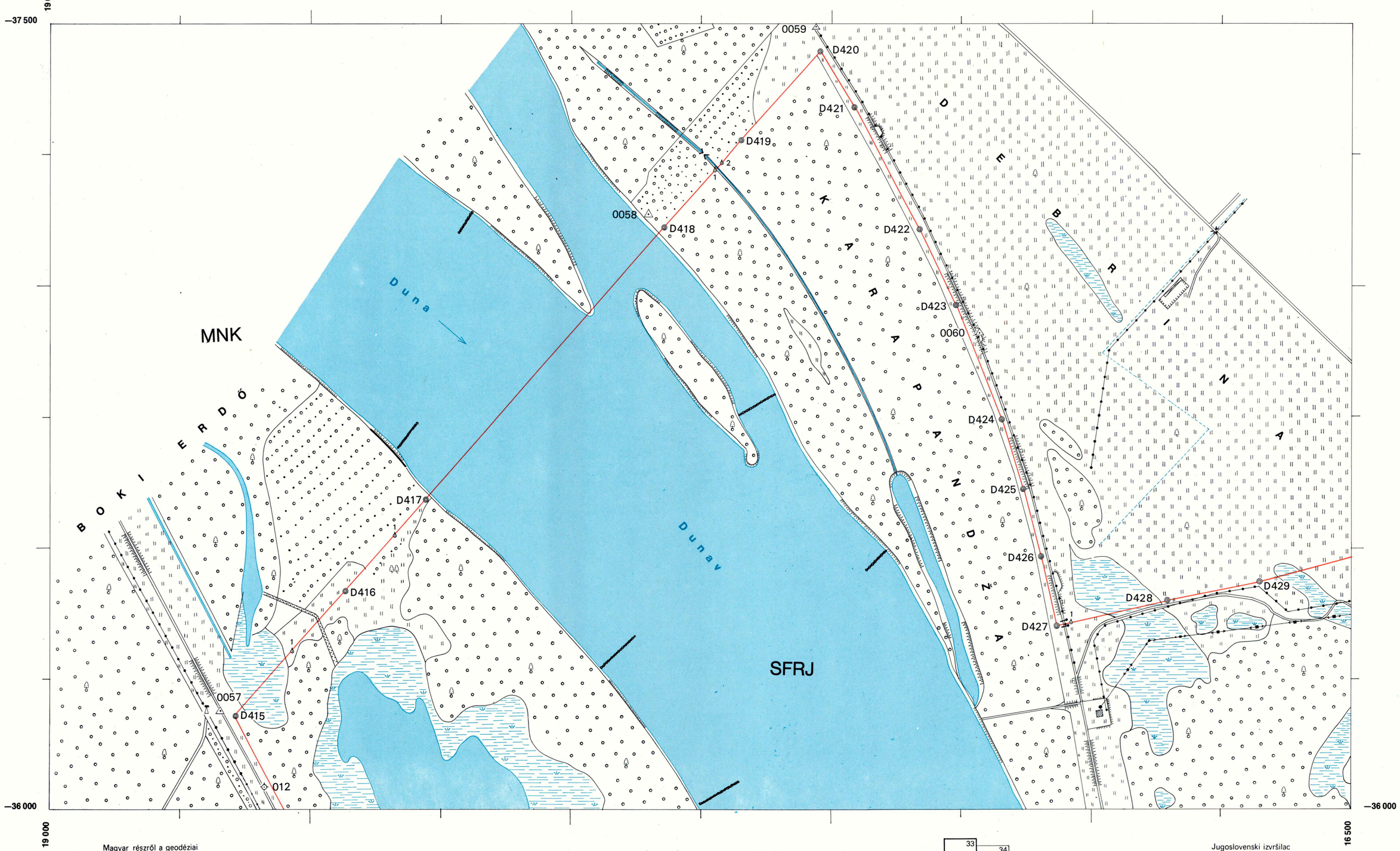

Magyar részről a geodéziai munkákat végezte:

Mészáros Tibor, okl. mérnök

Sokszorosítva: Budapesten 1978 évben
Umnoženo: u Budimpešti 1978 god.

MÉRETARÁNY:
RAZMERA: **1 : 5 000**

33 34 32

Jugoslovenski izvršilac geodetskih radova:

Potpukovnik
Dpl. ing. Slobodan Ivljanin

HATÁRTÉRKÉP
PLAN GRANICE

Térképszám
Broj plana **34**

HATÁRSZAKASZ
GRANIČNI ODSEK **D**

MAGYAR–JUGOSZLÁV ÁLLAMHATÁR
MAĐARSKO–JUGOSLOVENSKA DRŽAVNA GRANICA

A D430 határjeltől a D436 határjelig
Od granične oznake D430 do D436

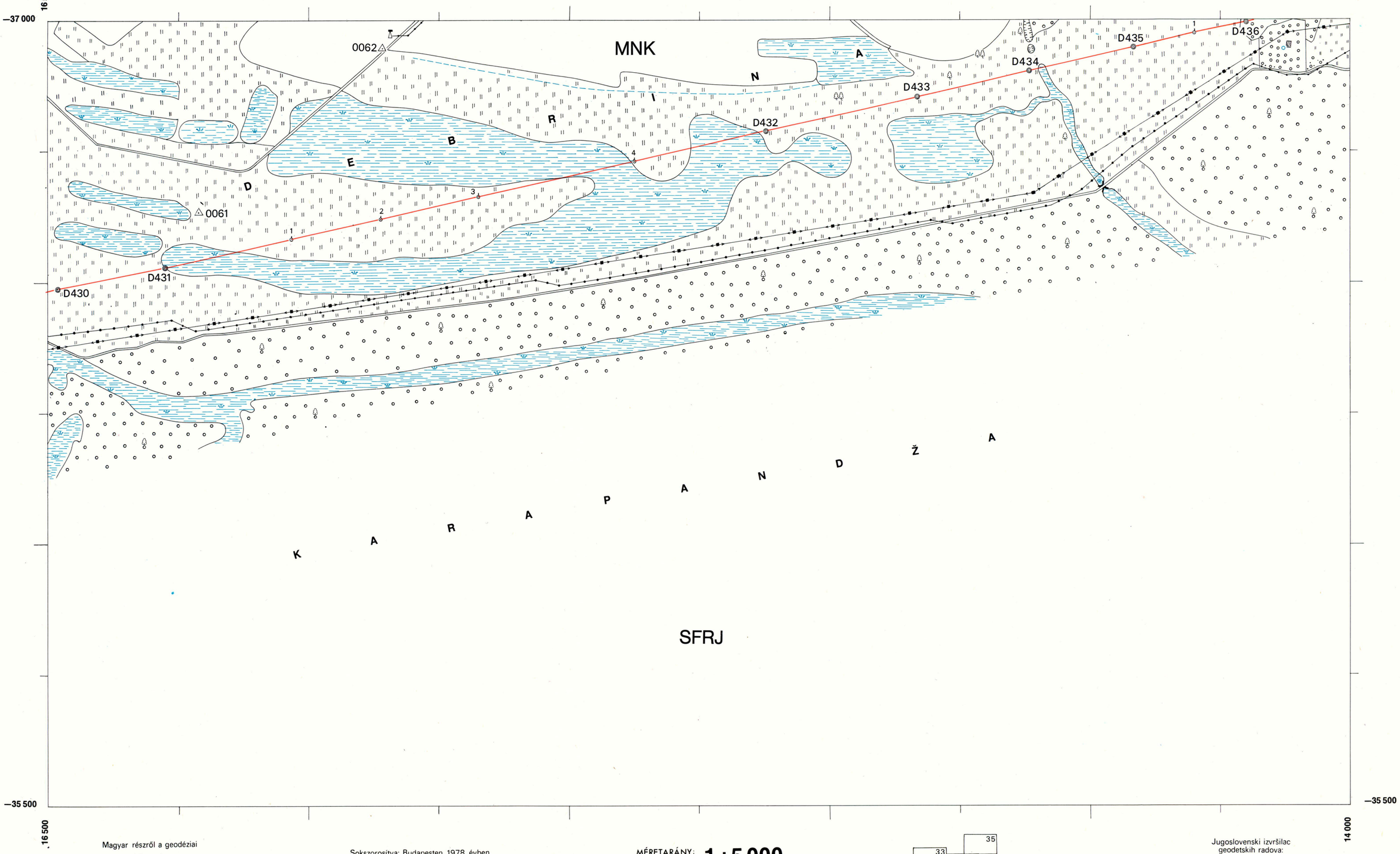

Magyar részről a geodéziai munkákat végezte:

Mészáros Tibor, okl. mérnök

Sokszorosítva: Budapesten 1978 évben
Umnoženo: u Budimpešti 1978 god.

MÉRETARÁNY:
RAZMERA: **1 : 5 000**

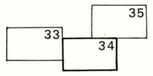

Jugoslovenski izvršilac geodetskih radova:

Potpukovnik
Dpl. ing. Slobodan Ivljanin

HATÁRTÉRKÉP
PLAN GRANICE

Térképszám
Broj plana **35**

HATÁRSZAKASZ
GRANIČNI ODSEK **D**

MAGYAR–JUGOSZLÁV ÁLLAMHATÁR
MAĐARSKO–JUGOSLOVENSKA DRŽAVNA GRANICA

A D437 határjeltől a D459 határjelig
Od granične ozňake D437 do D459

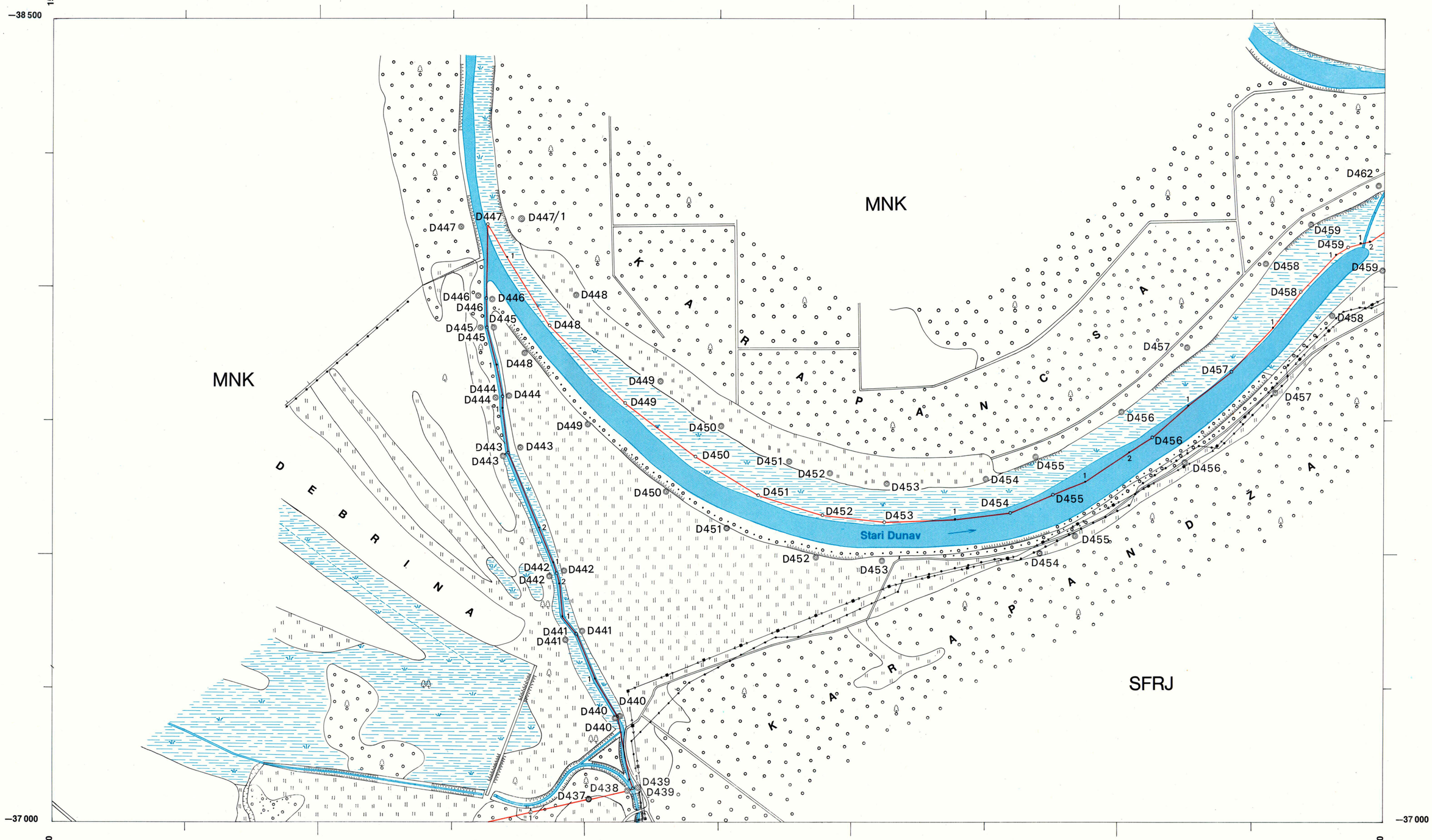

Magyar részről a geodéziai munkákat végezte:

Mészáros Tibor, okl. mérnök

Sokszorosítva: Budapesten 1978 évben
Umnoženo: u Budimpešti 1978 god.

MÉRETARÁNY:
RAZMERA: **1 : 5 000**

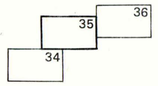

Jugoslovenski izvršilac geodetskih radova:

Potpukovnik
Dpl. ing. Slobodan Ivljanin

HATÁRTÉRKÉP
PLAN GRANICE

Térképszám
Broj plana **36**

HATÁRSZAKASZ
GRANIČNI ODSEK **D**

MAGYAR–JUGOSZLÁV ÁLLAMHATÁR
MAĐARSKO–JUGOSLOVENSKA DRŽAVNA GRANICA

A D460 határjeltől a D469 határjelig
Od granične oznake D460 do D469

Magyar részről a geodéziai munkákat végezte:

Mészáros Tibor, okl. mérnök

Sokszorosítva: Budapesten 1978 évben
Umnoženo: u Budimpešti 1978 god.

MÉRETARÁNY:
RAZMERA: **1 : 5 000**

	37
35	36

Jugoslovenski izvršilac geodetskih radova:

Potpukovnik
Dpl. ing. Slobodan Ivljanin

HATÁRTÉRKÉP
PLAN GRANICE

Térképszám
Broj plana **37**

HATÁRSZAKASZ
GRANIČNI ODSEK **D**

A D470 határjeltől a D473 határjelig
Od granične oznake D470 do D473

MAGYAR–JUGOSZLÁV ÁLLAMHATÁR
MAĐARSKO–JUGOSLOVENSKA DRŽAVNA GRANICA

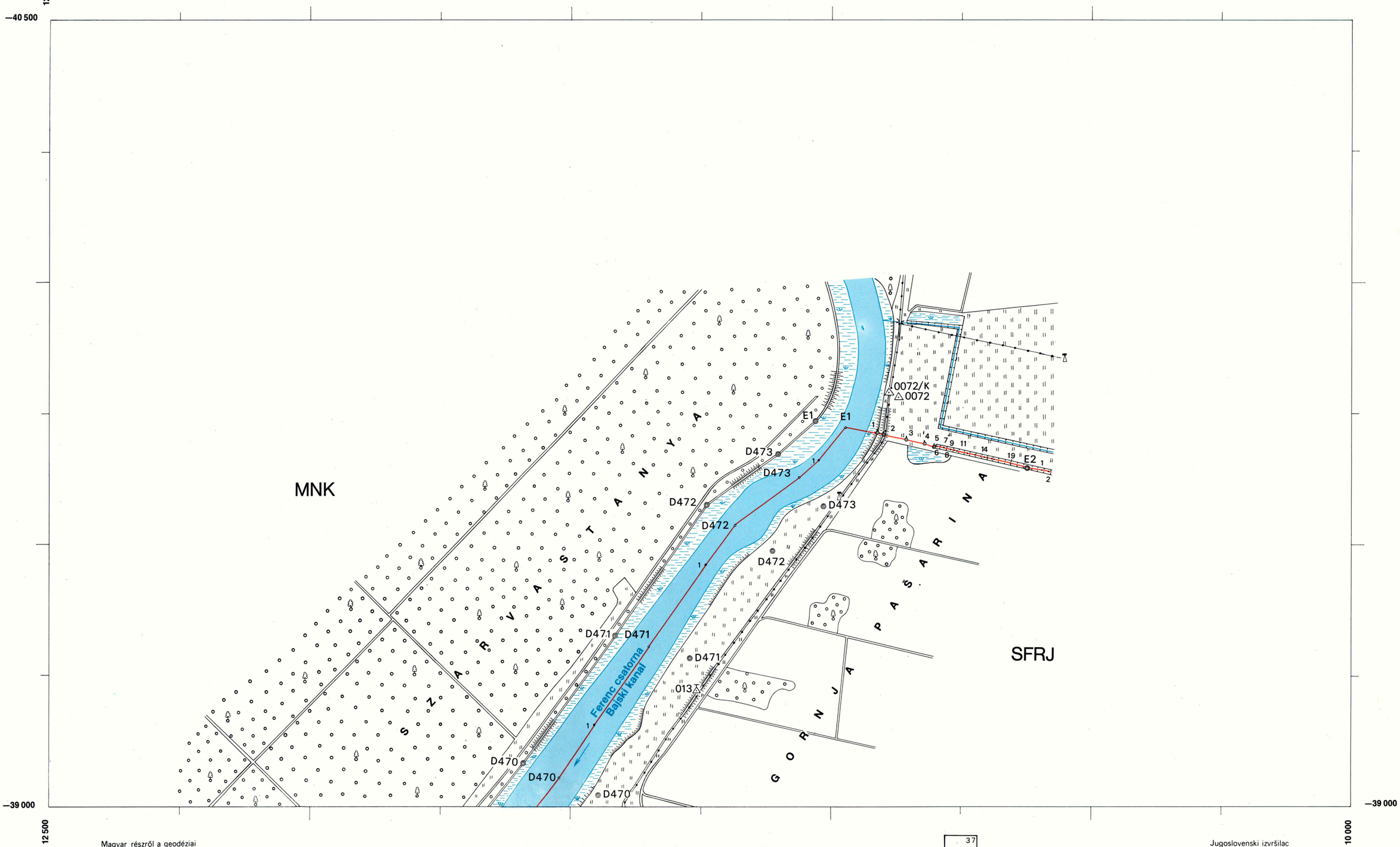

Magyar részről a geodéziai munkákat végezte:

Mészáros Tibor, okl. mérnök

Sokszorosítva: Budapesten 1978 évben
Umnoženo u Budimpešti 1978 god.

MÉRETARÁNY:
RAZMERA: **1 : 5 000**

37
36

Jugoslovenski izvršilac geodetskih radova:

Potpukovnik
Dpl. ing. Slobodan Ivljanin

A magyar-jugoszláv államhatár leírásának kötete D határszakaszról tartalmazza:

- a bevezetőt,
- a határjelek vázlatát,
- a határleírás táblázati részének magyarázatát és
- a határleírás táblázati részét 1-től 70-ig sorszámozva.

Ez a kötet két eredeti példányban készült, mindkét Fél számára egy-egy példányban.

...Pécs..1978.ápr.hó....19....nap

A VEGYESBIZOTTSÁG
MAGYAR TAGOZATÁNAK
ELNÖKE

Gerencsér József
ezredes

Sveska opisa madjarsko-jugoslovenske državne granice za granicni odsek D sadrži:

- uvod,
- skicu graničnih oznaka,
- objašnjenje tabelarnog dela opisa granice i
- tabelarni deo opisa granice, numerisan od rednog broja 1 do 70.

Ova sveska izradjena je u dva originalna primerkai: za svaku Stranu po jedan primerak.

.....Pečuj..19..aprila... 1978 godine

PREDSEDNIK
JUGOSLOVENSKE DELEGACIJE
U MEŠOVITOJ KOMISIJI

Bogljub Marijanac
pukovnik