

MAGYAR-OSZTRÁK HATÁRMEGÁLLAPÍTÓ BIZOTTSÁG.

A

MAGYAR KIRÁLYSÁG

ÉS AZ

OSZTRÁK KÖZTÁRSASÁG

KÖZÖTTI

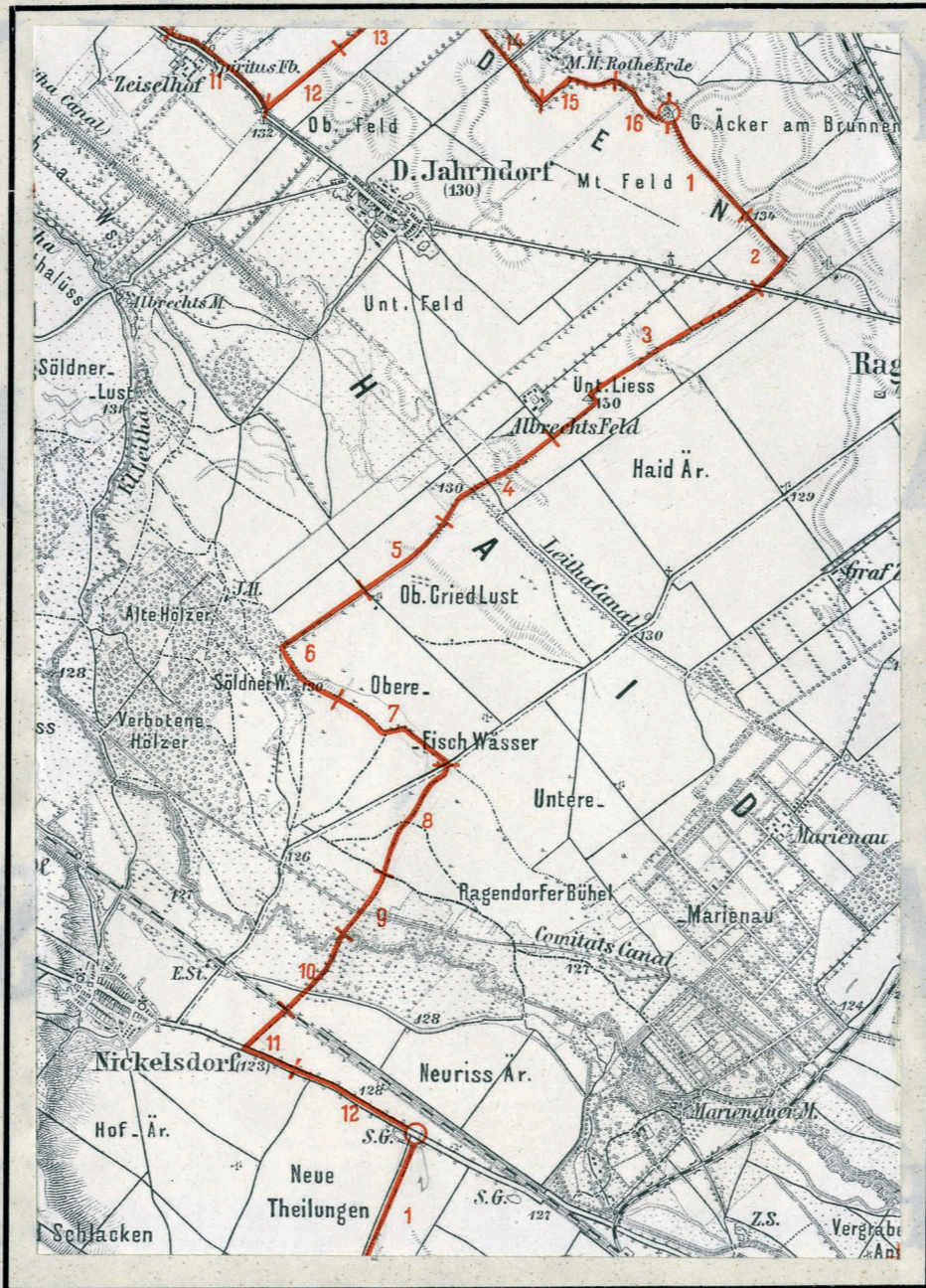
HATÁRVONAL RÉSZLETES LEIRÁSA

TÉRKÉPEKKEL.

A. II. ALSZAKASZ.

1922.

NYILV. T-BA VEVE
1995 MAREC 17.
SORSZÁMA: 29



A. II. ALSZAKASZ

1922

NYILY T. BY KEVE
BORSTAMA

A II. Alszakasz.

KIVONAT

a békeszerződések 27. fejezetéből.

Saint-Germain en Laye:

A St. Johanntól körülbelül 8 km-re délnyugatra fekvő 115. magassági ponttól:

„... észak felé, körülbelül 1 km távolságra Antonienhoftól nyugatra, (Kittsee-től keletre) választandó pontig, amely hármashatárpontja Ausztriának, Magyarországnak és Csehszlovákiának:

a helyszínen megállapítandó vonal, amely teljesen magyar területen hagyja a Csorna-Karlburgi vasutvonalat és Wüst-Sommerein, Kr.-Jahndorfától nyugatra, Andau, Nickelsdorf, D.-Jahndorf és Kittseetől kelet felé halad.“

Trianon:

„Antonienhoftól (Köpcsénytől keletre) nyugatra körülbelül 1 km távolságra választandó ponttól, amely hármashatárpontja Magyarországnak, Ausztriának és Csehszlovákiának, dél felé a Mosonszentjánostól délnyugatra körülbelül 8 km-re fekvő 115. magassági pontig:

a helyszínen megállapítandó vonal, amely teljesen magyar területen hagyja az oroszvár-esornai vasutvonalat és Horvátjársfalutól és Pusztasomorjától nyugatra, Köpcsénytől, Németjársfalutól, Miklóshalmától és Mosontarasától keletre halad.“

A határvonal a Trianonban és Saint-Germain en Laye-ben létrejött békeszerződések fentemlített fejezeteinek végrehajtásaképpen

a **Nagykövetek Tanácsának** 1920. évi július hó 22-én a határmegállapító bizottságok számára kiadott utasításai,

a **Nagykövetek Tanácsának** 1921. évi június hó 3-án a magyarországi határmegállapító bizottságok részére kiadott pótutasításai és

a **Bizottságnak** alábbi ülésein hozott döntései alapján állapított meg:

1922. március 28-i 24. sz. jegyzőkönyv,

1922. október 10-i 36. sz. jegyzőkönyv.

Angol megbizott:

A. J. Craven ezredes s. k.

Francia megbizott, elnök:

André Jocard őrnagy s. k.

Olasz megbizott:

Enrico Calma őrnagy s. k.

Osztrák megbizott:

Dr. Neugebauer István s. k.

miniszteri tanácsos.

Magyar megbizott:

Dr. Tráger Ernő s. k.

miniszteri osztálytanácsos.

Általános megjegyzések.

Az új állami határvonal a Magyar Királyság és az Osztrák Köztársaság között három szakaszra osztott, mely szakaszok A, B, C, betűkkel jelölték meg. Az A szakasz a Kőpcsény-Kittsee hármes országhatárponttól (Magyarország, Ausztria és Csehszlovákia közös határpontja) a Fertő tóban elhelyezett szakaszhatárkőig, a B szakasz a megnevezett szakaszhatárkőtől az Irottkőig (883. magassági pont), a C szakasz az Irottkőtől a tókai hármes országhatárpontig (Tauka, 380. magassági pont; Ausztria, Magyarország és a Szerb-Horvát-Szlovén Állam közös határpontja) terjed.

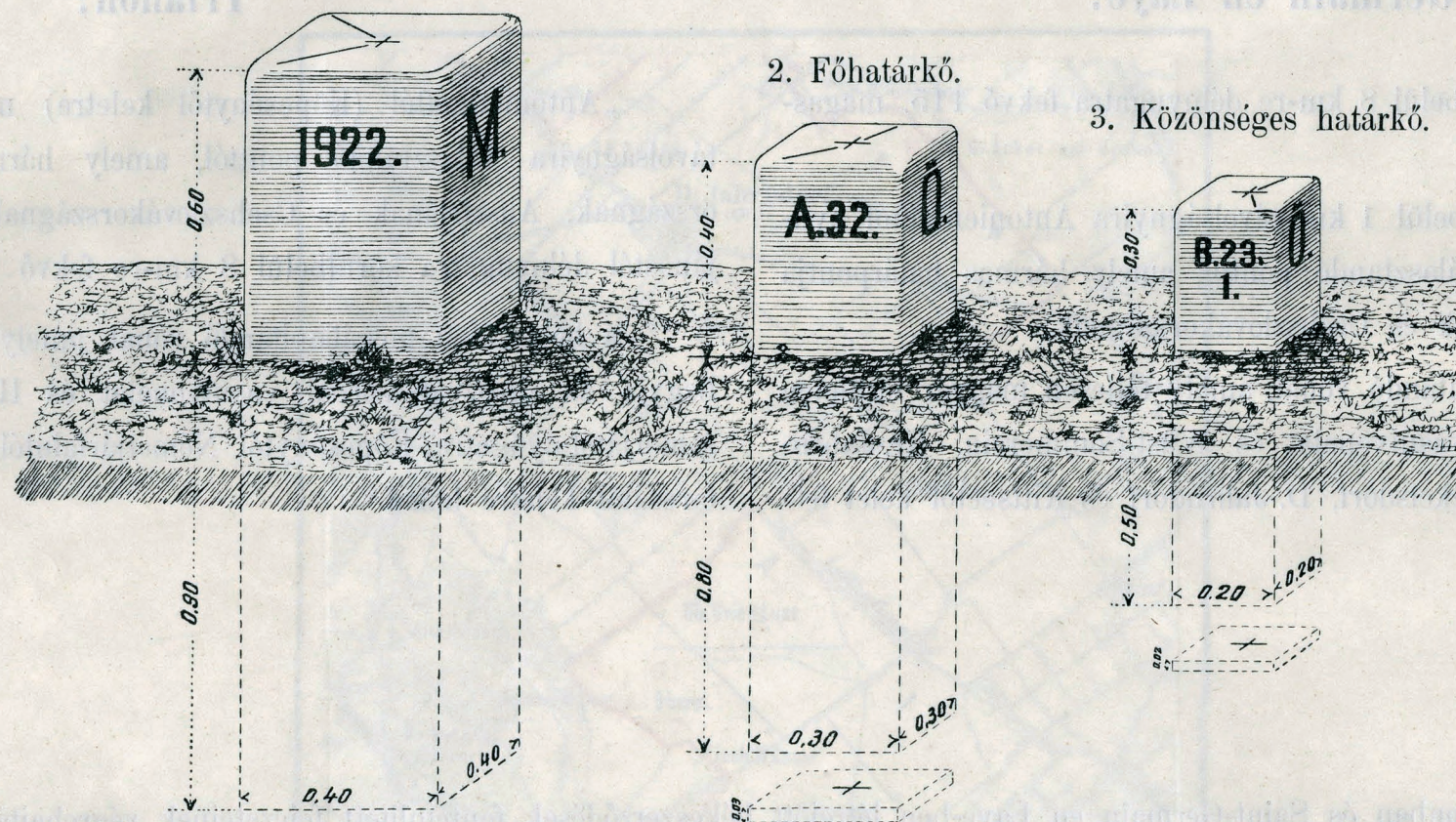
Minden szakasz hat alszakaszra osztott, melyek szakaszonként északról kezdődőleg római számjegyekkel jelölték meg. (A I., A II., stb. B I., B II., stb.) Ezen beosztás azonban a határkövek számozásánál feltüntetést nem nyert, mert csak a műszaki munkák célszerűbb megszervezése s a végső okmányok áttekinthetőbb csoportosítása érdekében történt.

A határvonal megjelölésére a természetben a következő határjelek alkalmaztattak:

A) Határoszlopok. Az északi (Kőpcsény-Kittsee) és a déli (Tóka-Tauka) hármes ország határpontokon.

B) Határkövek:

1. Szakaszhatárkő.



Megjegyzés: A fő- és közöséges határkövek központosan elhelyezett földalatti alátétlapokkal vannak ellátva.

C) Különleges határjelek. A kivételes esetekben alkalmazott különleges határjelek leírását és minőségét a jelen határleírás esetenként tünteti fel.

Szakaszhatárkő alkalmaztatott a szakaszok kezdő, illetőleg végpontján, vagyis a Fertő tóban s az Irottkőn.

Főhatárkő alkalmaztatott: 1) az állami határvonal főbb törési pontjain, 2) községi hármes határpontokon, 3) az állami határvonalnak valamely természetes vagy mesterséges terepfővonalal való metszéspontján, ugymint vasutak, főbb utak, folyók átmetszésénél.

Közöséges határkő alkalmaztatott a határvonal többi helyein a békeszerződés határozmányai (II. rész 34. cikk) és a bizottsági különleges utasítások értelmében, amelyek előírják, hogy a köveket láttávolságnyira kell elhelyezni.

A határjelek számozása. A számozás menete az északi hármes országhatárponttól kiinduló határvonal haladási irányát követi.

A szakaszhatárkövek azon szakasz betűjét viselik, melynek kezdőpontján állanak.

A főhatárkövek szakaszonként 1-től kezdődőleg folytatódólagosan arab számjegyekkel vannak megjelölve s a számjegyek előtt viselik az illető szakasz betűjét (pl. A. 25, B. 82, C. 45).

A közöséges határkövek minden egyes főhatárkőtől 1-el kezdett ugyancsak arab számjegyekkel vannak megjelölve s e sorszám fölött viselik azon főkö számát, melytől kezdődőleg számoztattak. A szakaszok kezdőpontján álló kövek e számozásnál 0 számú főköveknek tekintetnek A 0, B 0, C 0.

A különleges határjelek csak közöséges határkövek helyett alkalmaztattak s számozásuk is a közöséges határkövek számozásának szabályai szerint történt.

A határkövek általában a határvonalon vannak elhelyezve, az eltérő esetek a jelen határleírás megfelelő rovataiban vannak feltüntetve.

Ha a határvonal valamely út vagy közvetlenül átmérhető vízfolyás középvonalán halad, a határkövek az út vagy a vízfolyás két oldalán váltogatva helyeztetek el.

Páros kövek alkalmaztattak:

1. ahol a határvonal utat, vasutat, vízfolyást stb. metsz keresztül.

2. ahol valamely tereprészlet (út, folyó, patak, árok stb.) középvonalá mint állami határvonal kezdődik és végződik, ezen tereprészlet két oldalán.

3. közvetlenül át nem mérhető folyók azon részeinek egész hosszában a két parton, amely részeken a folyók középvonalá állami határvonalat képez.

Megjegyzés a jelen határleírás 7. rovatához.


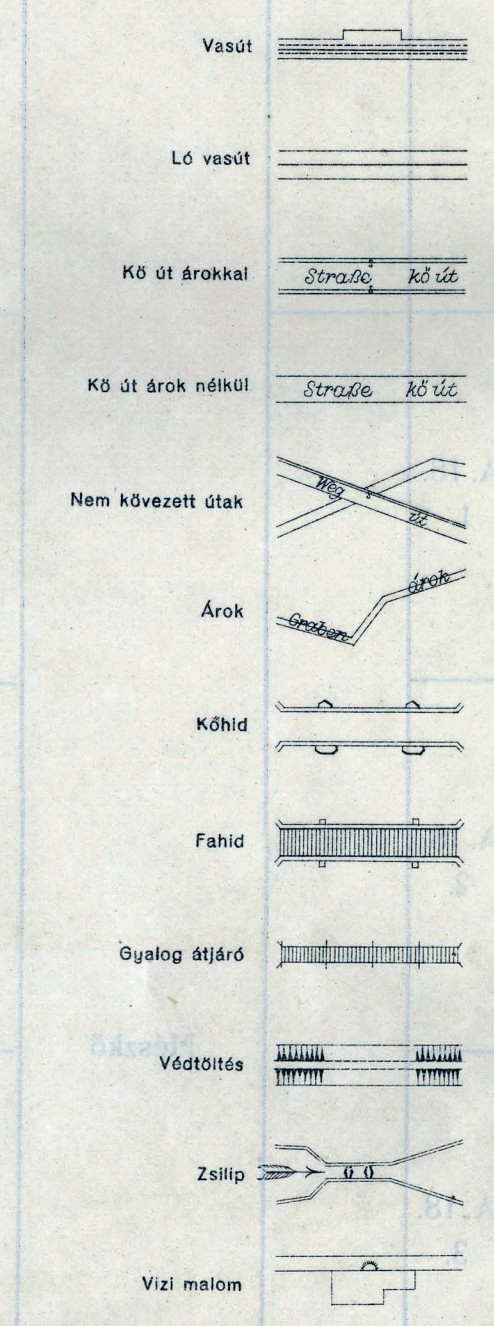
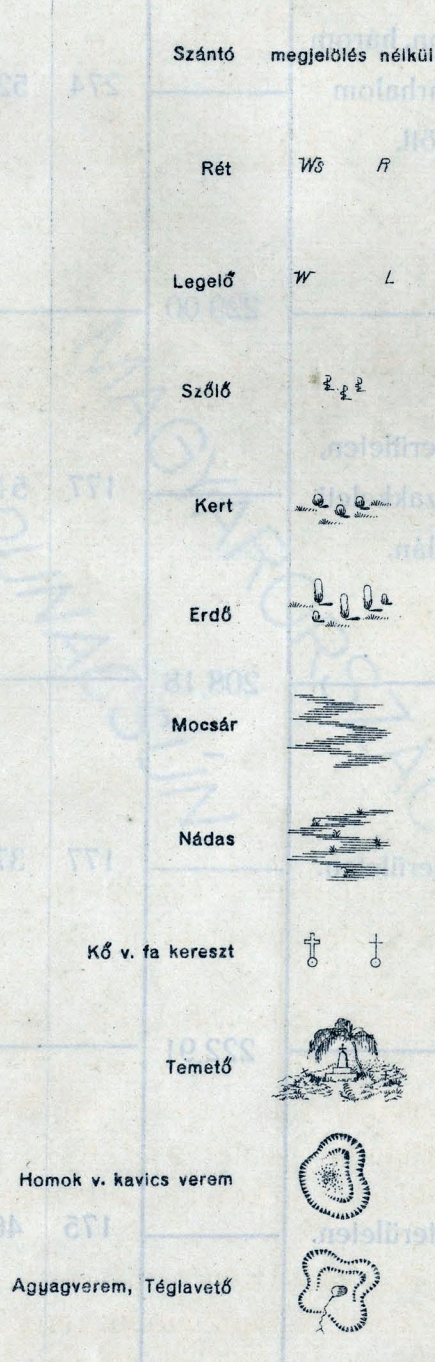
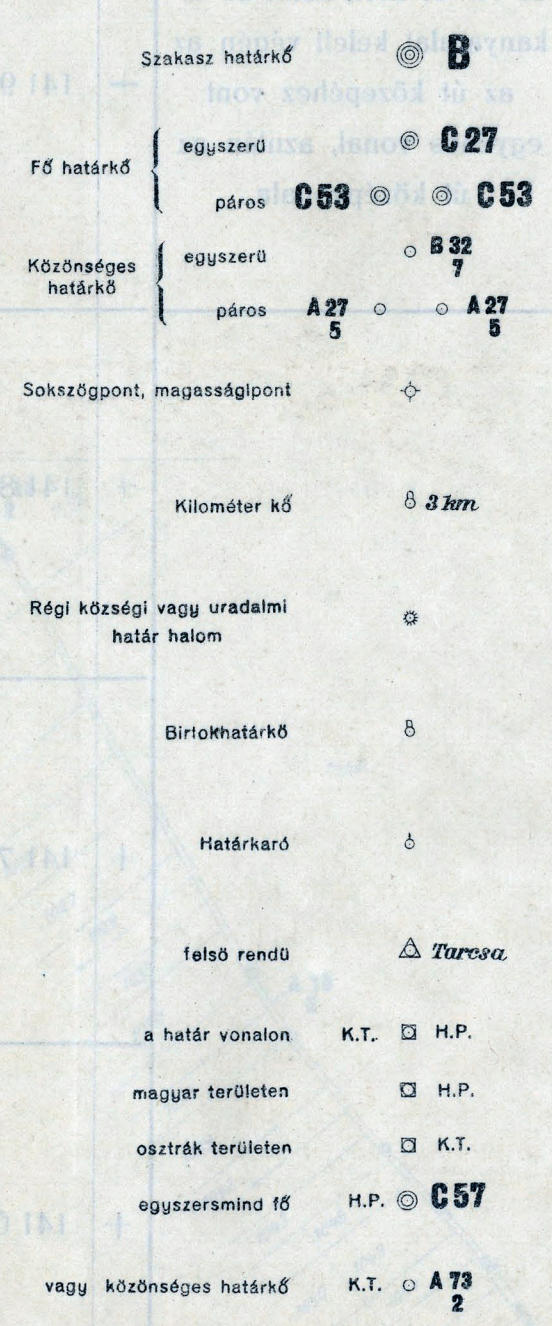
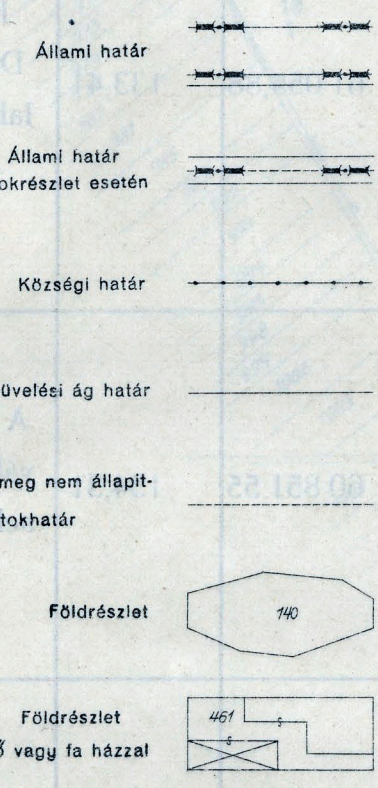
A törési szög az egyes határjeleken azt a szöget jelenti, melynek csúcspontja az illető jelen van és szárai a megelőző s a következő határjelekhez vont egyenesek. A szöget a megelőző határjelhez vont egyenesnek az óramutató járásával megegyező mozgása írja le.

Megjegyzés a 9—10. rovatokhoz:

A határjelek derékszögű összerendezői az A I—VI és B I—V alszakaszban a stereografikus vetületen, budapesti délre vonatkoztatva, a B VI és C I—VI alszakaszban a hengervetület középső rendszerében vannak megadva.

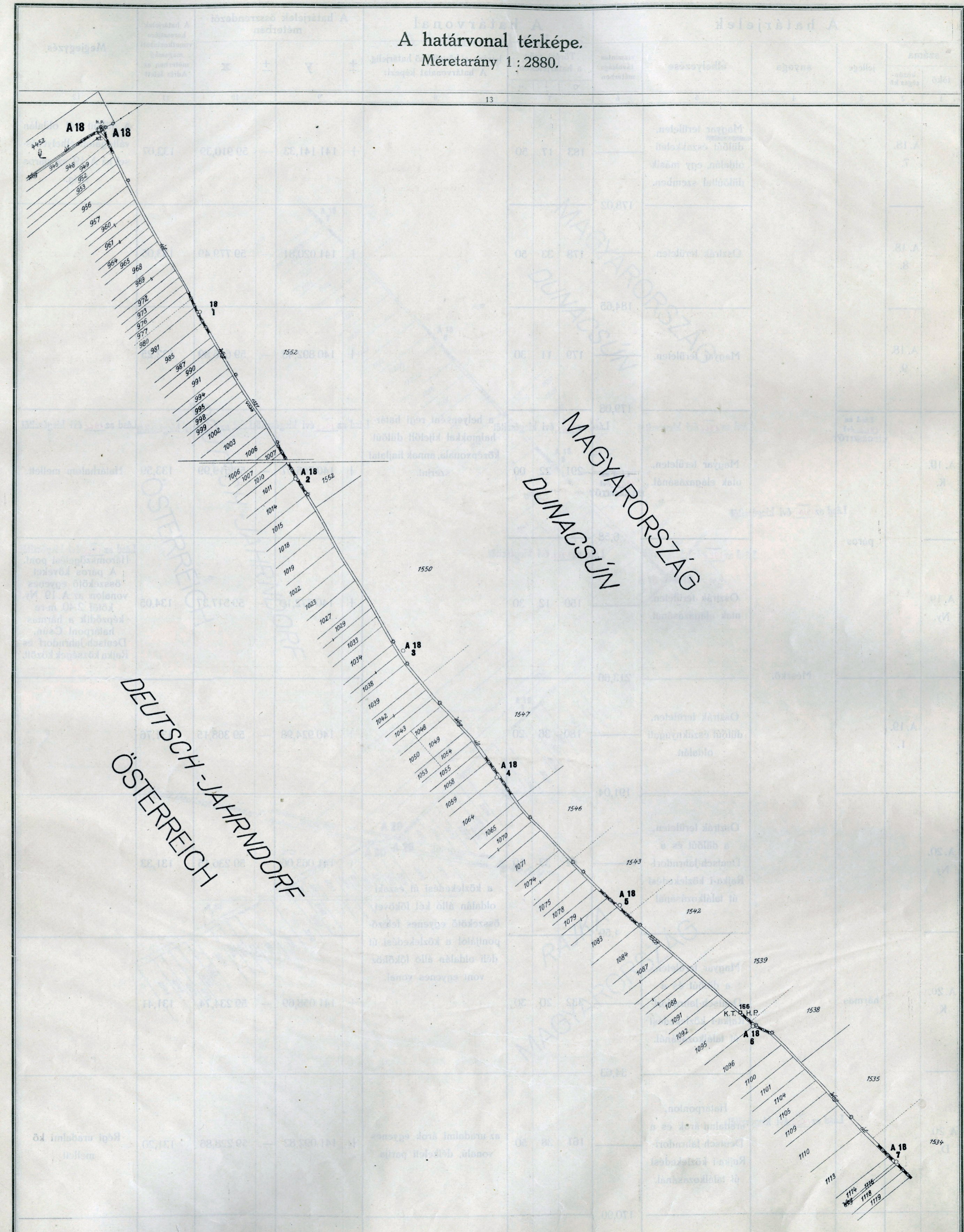
A határvonal menete a nem állandó jellegű vagy természeti változásnak alávetett határrészleteknél az esetleg később bármilyen oknál fogva bekövetkezett változások (pl. vízmeder megváltozása stb.) után is a határfelmérés alkalmával talált állapot szerint érvényes.

JELMAGYARÁZAT.



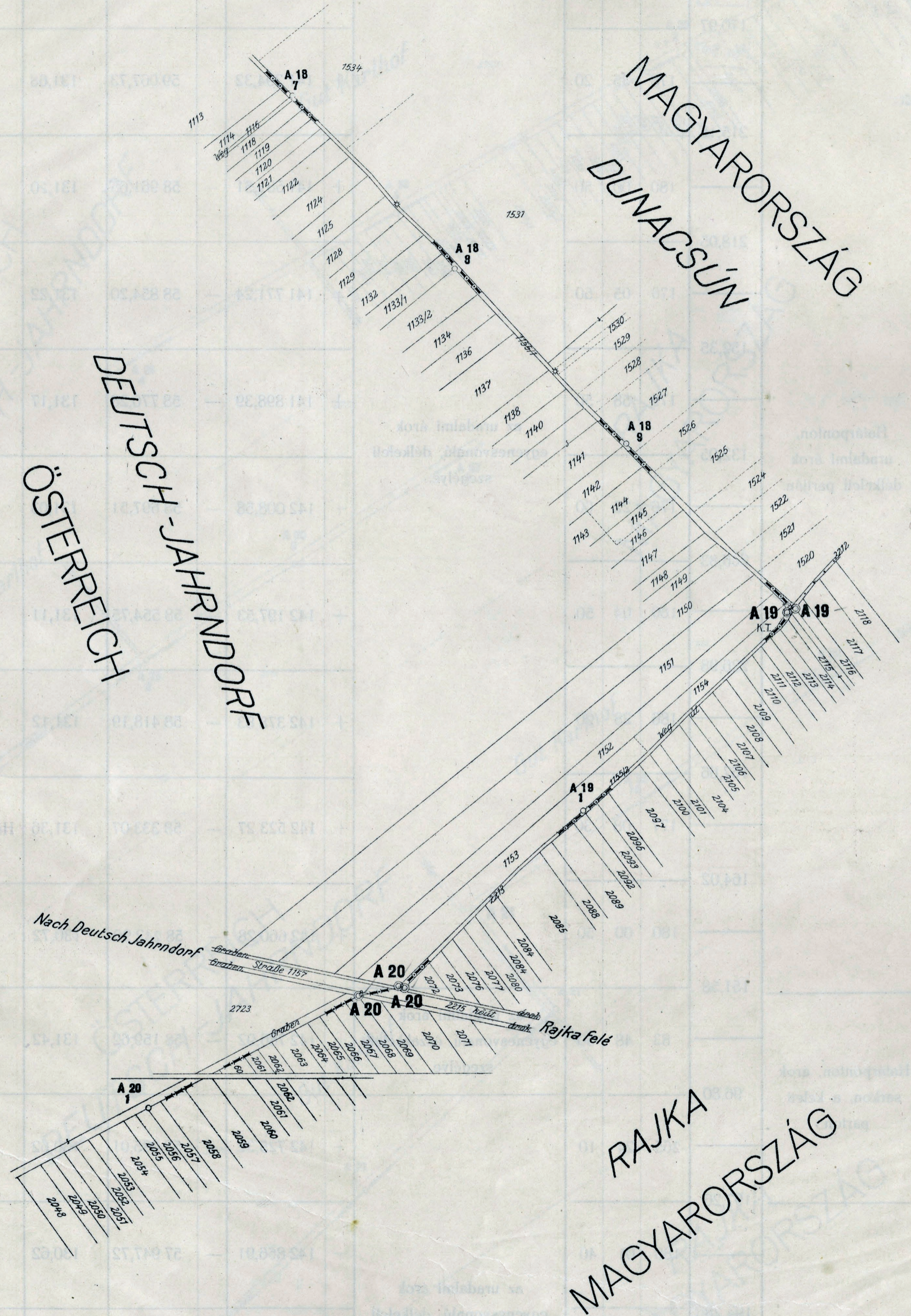
Lépték 1:2880

A határjelek				A határvonál			A határjelek összrendezői méterben			A határjelek keresztirányú vonatkoztatott magasság méterben az Adria felett	Megjegyzés	
száma		jellege	anyaga	elhelyezése	vízszintes távolsága méterben	Törési szög a határjeleken			± y			± x
főkő	közön-séges kő					o	'	"				
1	2	3	4	5	6	8			9	10	11	12
A. 18. D. Ny.		páros		Határponton.	181	19	00	a páros köveket összekötő egyenes vonal.	+ 141 998,53	- 61 053,45	133,63	Háromszögelési pont.
						461						
A. 18. É. K.				Határponton, három régi határhalom között.	274	52	10	az A. 18. É.K. kőtől az útkanyarulat keleti végén az út közepéhez vont egyenes vonal, azután az út középvonala.	+ 141 994,61	- 61 055,88	133,41	Hármas határpont Dunacsún, Deutsch-Jahrdorf és Orszvár községek között.
					229 00							
A. 18. 1.				Magyar területen, dűlőt északkeleti oldalán.	177	51	40		+ 141 891,21	- 60 851,55	134,31	A dűlőt két oldalán változtatott elhelyezéssel az A. 19. sz. páros kőig.
					208 18							
A. 18. 2.				Osztárak területen.	177	37	10		+ 141 790,31	- 60 669,54	133,21	
					222,91							
A. 18. 3.			Mészke	Magyar területen.	175	46	50		+ 141 674,27	- 60 479,31	132,27	
					173,27							
A. 18. 4.				Osztárak területen.	172	38	00	a helyenként régi határhalmokkal kijelölt dűlőt középvonala, annak hajlatai szerint.	+ 141 573 43	- 60 338,48	132,54	
					194,76							
A. 18. 5.				Magyar területen.	176	10	20		+ 141 440,72	- 60 196,04	132,77	
					197,71							
A. 18. 6.				Osztárak területen, határhalommal szemben.	180	52	40		+ 141 296,59	- 60 060,71	134,37	
					216,11							

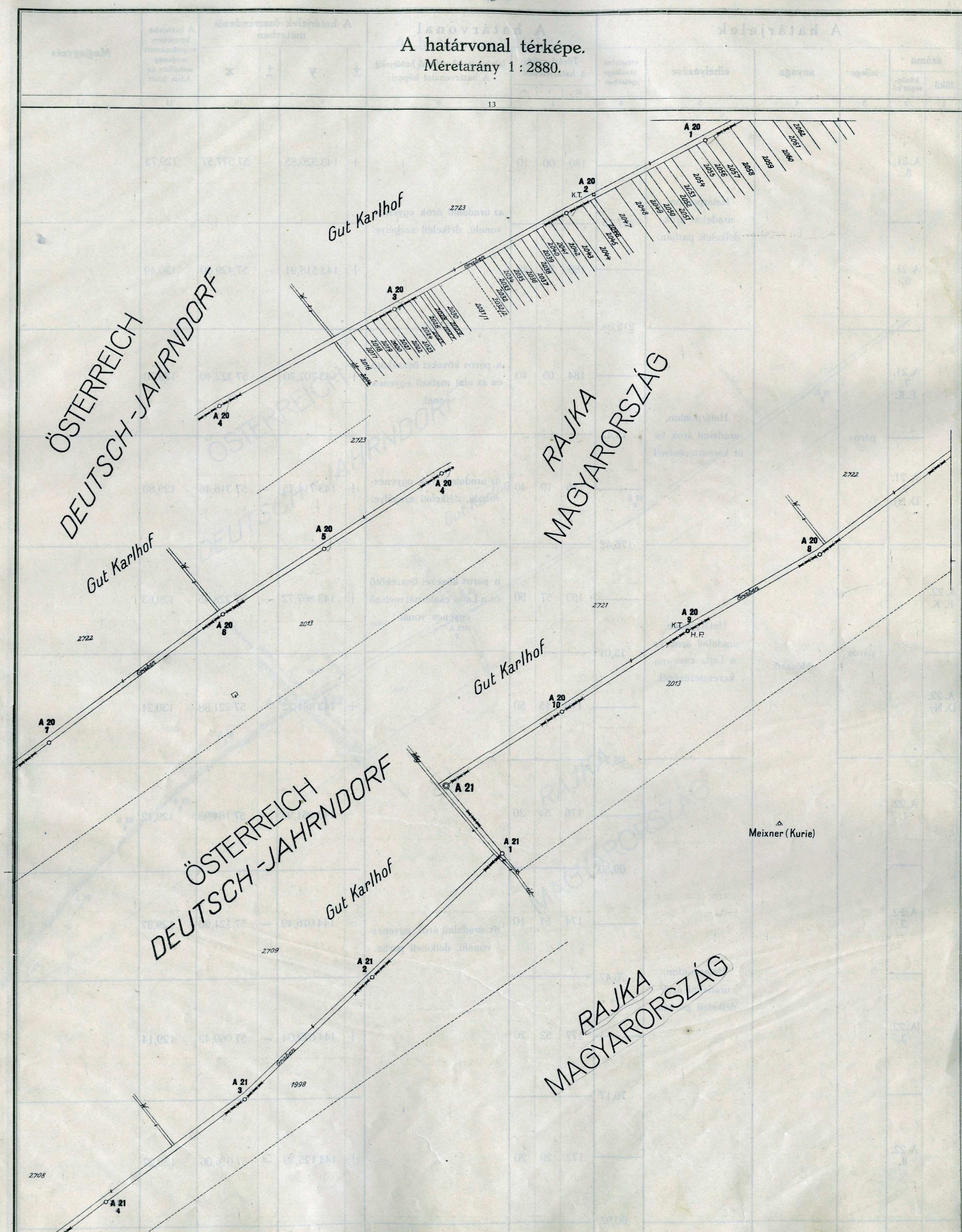


A határjelek					A határvonal			A határjelek összrendezői méterben				Megjegyzés		
száma		jellege	anyaga	elhelyezése	vízszintes távolsága méterben	Törési szög a határjeleken			+	y	+		x	
főkő	közön-séges kő					o	'	"						
1	2	3	4	5	6	7	8	9	10	11	12			
A. 18.	7.			Magyar területen, dülőút északkeleti oldalán, egy másik dülőúttal szemben.		183	17	50	+	141 141,33	-	59 910,39	133,07	A dülőút két oldalán változtatott elhelyezéssel az A. 19. sz. páros köig.
A. 18.	8.			Osztrák területen.	178,02	178	33	50	+	141 020,81	-	59 779,49	133,05	
A. 18.	9.			Magyar területen.	184,65	179	11	30	+	140 892,43	-	59 646,89	132,25	
A. 19.	K.	Lásd az 1966. évi kiegészítőt		Magyar területen, utak elágazásánál.	Lásd az 1966. évi kiegészítőt	291	22	00	+	140 766,07	-	59 519,99	133,59	Határhalom mellett.
A. 19.	Ny.	Lásd az 1966. évi kiegészítőt	páros	Osztrák területen, utak elágazásánál.	Lásd az 1966. évi kiegészítőt	6,58			+	140 772,10	-	59 517,37	134,05	Lásd az 1966. évi kiegészítőt Háromszögelési pont. A páros köveket összekötő egyenes vonalon az A. 19. Ny. kötől 2.40 m-re képződik a hármas határpont Csún, Deutsch-Jahrndorf és Rajka községek között.
A. 19.	1.		Mészkö.	Osztrák területen, dülőút északnyugati oldalán.	213,66	159	12	30	+	140 924,98	-	59 368,15	131,76	
A. 20.	Ny.			Osztrák területen, a dülőút és a Deutsch-Jahrndorf-Rajka-i közlekedési út találkozásánál	191,04	61	33	10	+	141 063,06	-	59 236,15	131,33	a közlekedési út északi oldalán álló két főkővet összekötő egyenes felező-pontjától a közlekedési út déli oldalán álló főkőhöz vont egyenes vonal.
A. 20.	K.		hármás	Magyar területen, a dülőút és a Deutsch-Jahrndorf-Rajka-i közlekedési út találkozásánál.	4,59	332	20	30	+	141 058,69	-	59 234,74	131,41	
A. 20.	D.	Lásd az 1966. évi kiegészítőt		Határponton, uradalmi árok és a Deutsch-Jahrndorf-Rajka-i közlekedési út találkozásánál.	34,63	161	38	50	+	141 092,82	-	59 228,86	131,20	Régi uradalmi kő mellett.
					170,90									

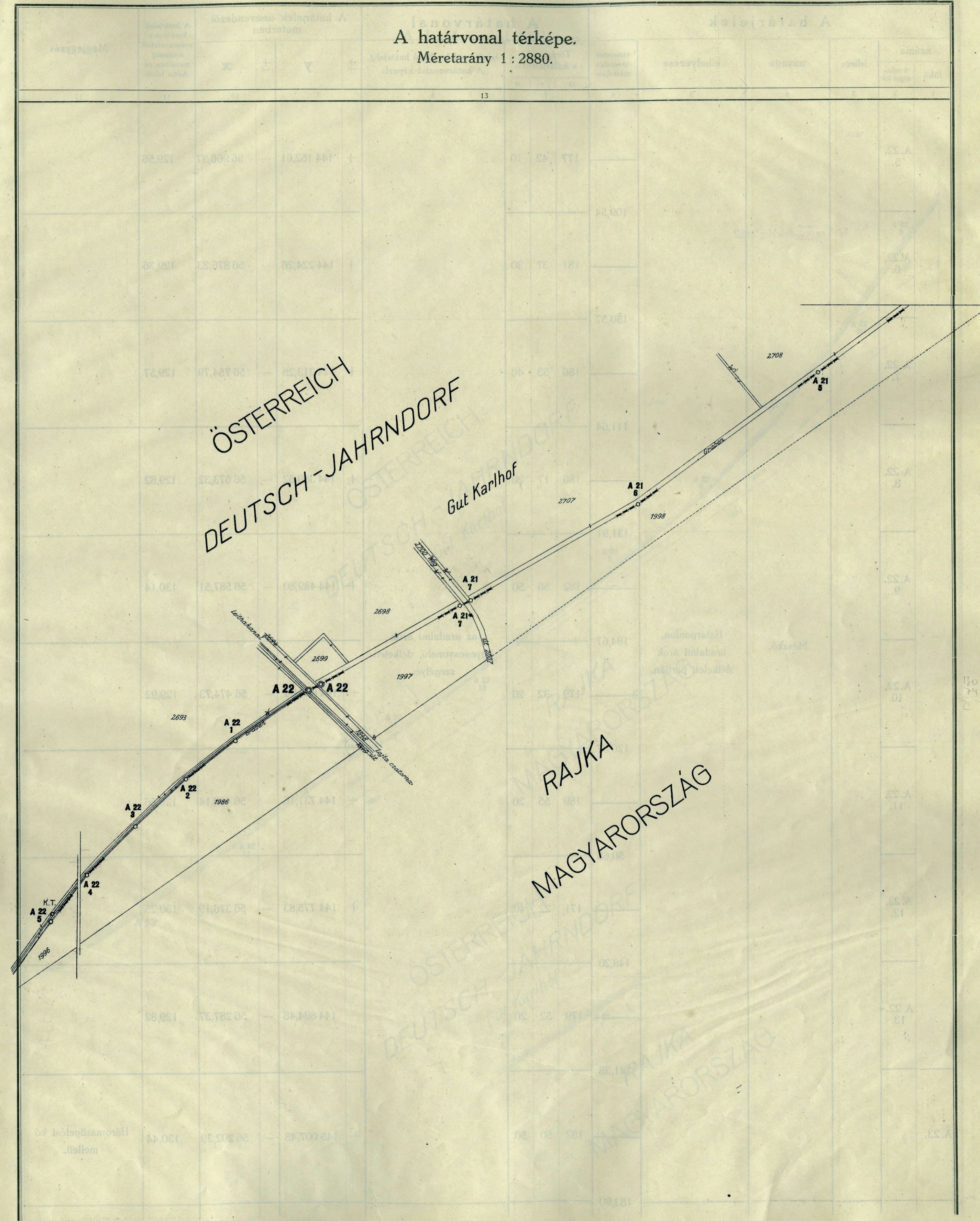
A határvonal térképe.
Méterarány 1 : 2880.



A határjelek					A határvonal			A határjelek összrendezői méterben				A határjelek keresztjére vonatkoztatott magasság méterben az Adria felett	Megjegyzés
száma		jellege	anyaga	elhelyezése	visszintés távolsága méterben	Törési szög a határjeleken			± y	± x			
főkő	közön-séges kő					o	r	''					
1	2	3	4	5	6	8			9	10	11	12	
A. 20.	1.				180 01 40				+ 141 243,53	- 59 148,29	131,15		
A. 20.	2.		Lásd az 1966 évi kiegészítőt		170,97 180 35 20				+ 141 394,32	- 59 067,73	131,68		
A. 20.	3.				215,16				+ 141 581,51	- 58 961,65	131,20		
A. 20.	4.				218,05				+ 141 771,24	- 58 854,20	131,22		
A. 20.	5.			Határponton, uradalmi árok délkeleti parlján.	152,35				+ 141 898,39	- 58 770,28	131,17		
A. 20.	6.				132,05				+ 142 008,58	- 58 697,51	131,03		
A. 20.	7.				236,83				+ 142 197,53	- 58 554,75	131,11		
A. 20.	8.		Mészkö.		226,98				+ 142 378,83	- 58 418,19	131,12		
A. 20.	9.				167,66				+ 142 523,27	- 58 333,07	131,36	Háromszögelési pont.	
A. 20.	10.				164,02				+ 142 660,28	- 58 242,90	130,72		
A. 21.					151,58				+ 142 786,92	- 58 159,62	131,42		
A. 21.	1.			Határponton, árok sarkon, a keleti parlon.	83 48 50				+ 142 725,32	- 58 085,01	130,62		
A. 21.	2.				96,80				+ 142 866,91	- 57 947,72	130,62		
A. 21.	3.			Határponton, uradalmi árok délkeleti parlján.	197,26				+ 143 006,43	- 57 812,58	130,41		
A. 21.	4.				180 01 40				+ 143 158,29	- 57 698,87	129,96		
					194,28								
					189,73								
					202,86								

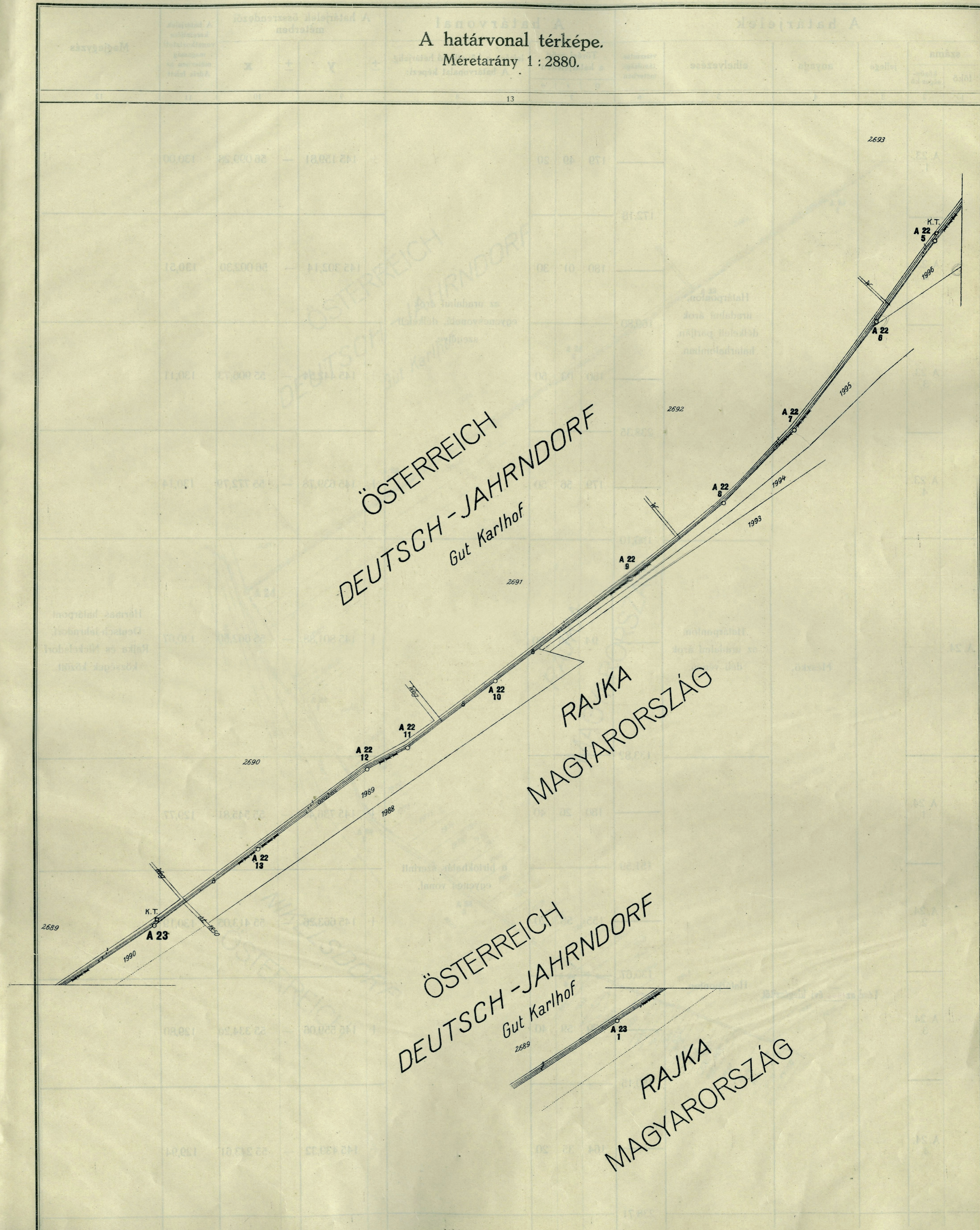


A határjelek						A határvonal			A határjelek összrendezői méterben				A határjelek keresztlére vonatkoztatott magasság méterben az Adria felett	Megjegyzés
száma		jellege	anyaga	elhelyezése	vizzintes távolsága méterben	Törési szög a határjeleken			± y	± x				
főkő	közön-séges kő					o	'	"						
1	2	3	4	5	6	7	8	9	10	11	12			
A. 21.	5.			Határponton, uradalmi árok délkeleti partján.	180	00	10	+	143 320,85	-	57 577,57	129,73		
					247,15	az uradalmi árok egyenes-vonalú, délkeleti szegélye.								
A. 21.	6.				186	25	40	+	143 518,91	-	57 429,80	130,49		
					212,88									
A. 21.	7.	páros		Határponton, uradalmi árok és út keresztlésénél.	184	05	40	+	143 702,70	-	57 322,40	129,70		
É. K.					13,43	a páros köveket összekötő és az utat metsző egyenes vonal.								
A. 21.	7.				176	19	40	+	143 714,75	-	57 316,46	129,80		
D. Ny.					176,48	az uradalmi árok egyenes-vonalú, délkeleti szegélye.								
A. 22.	É. K.	páros		Határponton, uradalmi árok és a Lajla csatorna keresztlésénél.	183	57	50	+	143 867,72	-	57 228,45	129,63		
					15,01	a páros köveket összekötő és a Lajla csatornát metsző egyenes vonal.								
A. 22.	D. Ny.		Mészkö.		170	45	50	+	143 881,22	-	57 221,88	130,21		
					98,74									
A. 22.	1.				176	54	30	+	143 961,92	-	57 164,98	129,12		
					69,50									
A. 22.	2.			Határponton, uradalmi árok délkeleti partján.	174	51	10	+	144 016,49	-	57 121,96	129,37		
					76,47	az uradalmi árok egyenes-vonalú, délkeleti partja.								
A. 22.	3.				177	52	20	+	144 072,04	-	57 069,42	129,14		
					76,17									
A. 22.	4.				172	29	20	+	144 125,39	-	57 015,06	129,27		
					60,92									



A határjelek				A határvonal				A határjelek összrendezői méterben				Megjegyzés		
száma		jellege	anyaga	elhelyezése	vízszintes távolsága méterben	Törési szög a határjeleken			± y	± x	A határjelek keresztjére vonatkoztatott magasság méterben az Adria felett			
főkő	közönséges kő					o	'	''						
1	2	3	4	5	6	8			9	10	11	12		
A. 22.	5.					177	42	10	+	144 162,01	-	56 966,37	129,56	
					109,54									
A. 22.	6.					181	37	30	+	144 224,26	-	56 876,23	129,36	
					150,57									
A. 22.	7.					186	53	40	+	144 313,28	-	56 754,79	129,57	
					111,64									
A. 22.	8.					186	17	20	+	144 389,62	-	56 673,32	129,82	
					131,91									
A. 22.	9.					182	56	50	+	144 489,80	-	56 587,51	130,14	
					184,67									
A. 22.	10.		Mészke.	Határponton, uradalmi árok délkeleti partján.		179	32	20	+	144 636,04	-	56 474,73	129,92	az uradalmi árok egyenesvonalú, délkeleti szegélye.
					120,87									
A. 22.	11.					189	55	20	+	144 731,16	-	56 400,14	129,66	
					50,68									
A. 22.	12.					171	22	40	+	144 775,83	-	56 376,19	130,25	
					148,20									
A. 22.	13.					179	52	20	+	144 894,48	-	56 287,37	129,82	
					141,38									
A. 23.						182	50	50	+	145 007,48	-	56 202,39	130,44	Háromszögelési kő mellett.
					183,90									

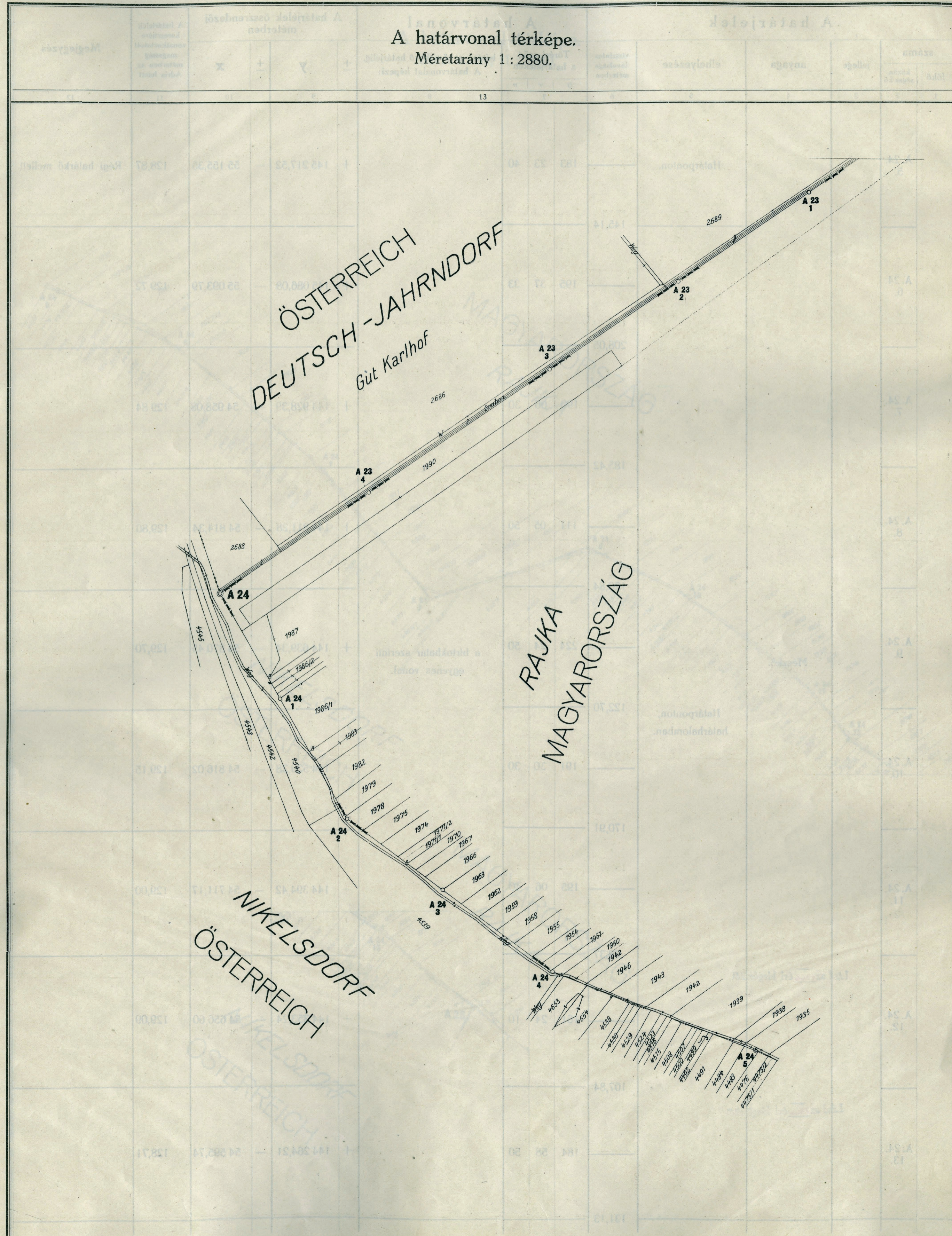
A határvonal térképe.
Méretarány 1 : 2880.



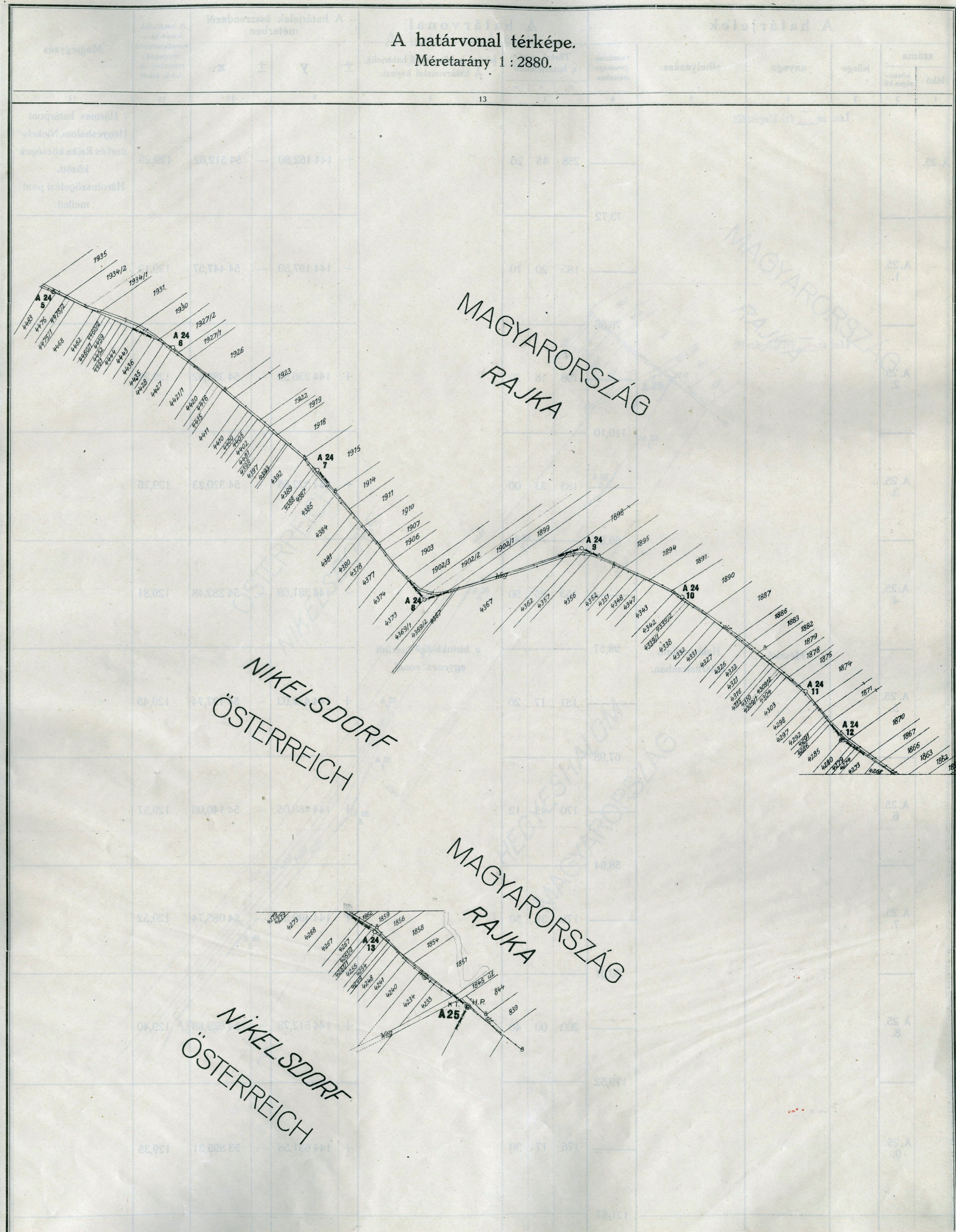
A határjelek					A határvonal			A határjelek összrendezői méterben				A határjelek keresztjére vonatkoztatott magasság méterben az Adria felett	Megjegyzés			
száma		jellege	anyaga	elhelyezése	vízszintes távolsága méterben	Törési szög a határjeleken			± y	± x						
főkő	közön-séges kő					o	'	''								
1	2	3	4	5	6	8			9	10	11	12				
A. 23.	1.					179	49	20	+	145 159,81	-	56 099,28	130,00			
					172,18											
					180	01	30	+	145 302,14	-	56 002,30	130,51				
					169,80											
A. 23.	2.			Határponton, uradalmi árok délkeleti partján, határhalmomban.									az uradalmi árok egyenesvonalú, délkeleti szegélye.			
A. 23.	3.				180	03	50	+	145 442,54	-	55 906,73	130,11				
A. 23.	4.				238,35											
					179	56	50	+	145 639,78	-	55 772,79	130,14				
A. 24.			Mészke.	Határponton, az uradalmi árok déli végén.	196,10									Hármas határpont Deutsch-Jahrdorf, Rajka és Nickelsdorf községek között.		
A. 24.	1.					94	56	50	+	145 801,88	-	55 662,50	130,67			
						133,82										
						180	26	40	+	145 736,40	-	55 545,81	129,77			
A. 24.	2.			Határponton.	151,59									a birtokhatár szerinti egyenes vonal.		
					155	58	20	+	145 663,26	-	55 413,05	130,19				
					130,67											
					179	59	40	+	145 559,06	-	55 334,20	129,80				
A. 24.	3.			Határponton.	150,15											
					164	35	20	+	145 439,32	-	55 243,61	129,94				
					238,71											

Lásd az 1966. évi kiegészítőt

A határvonal térképe.
Méretarány 1 : 2880.



A határvonal térképe.
Méretarány 1 : 2880.

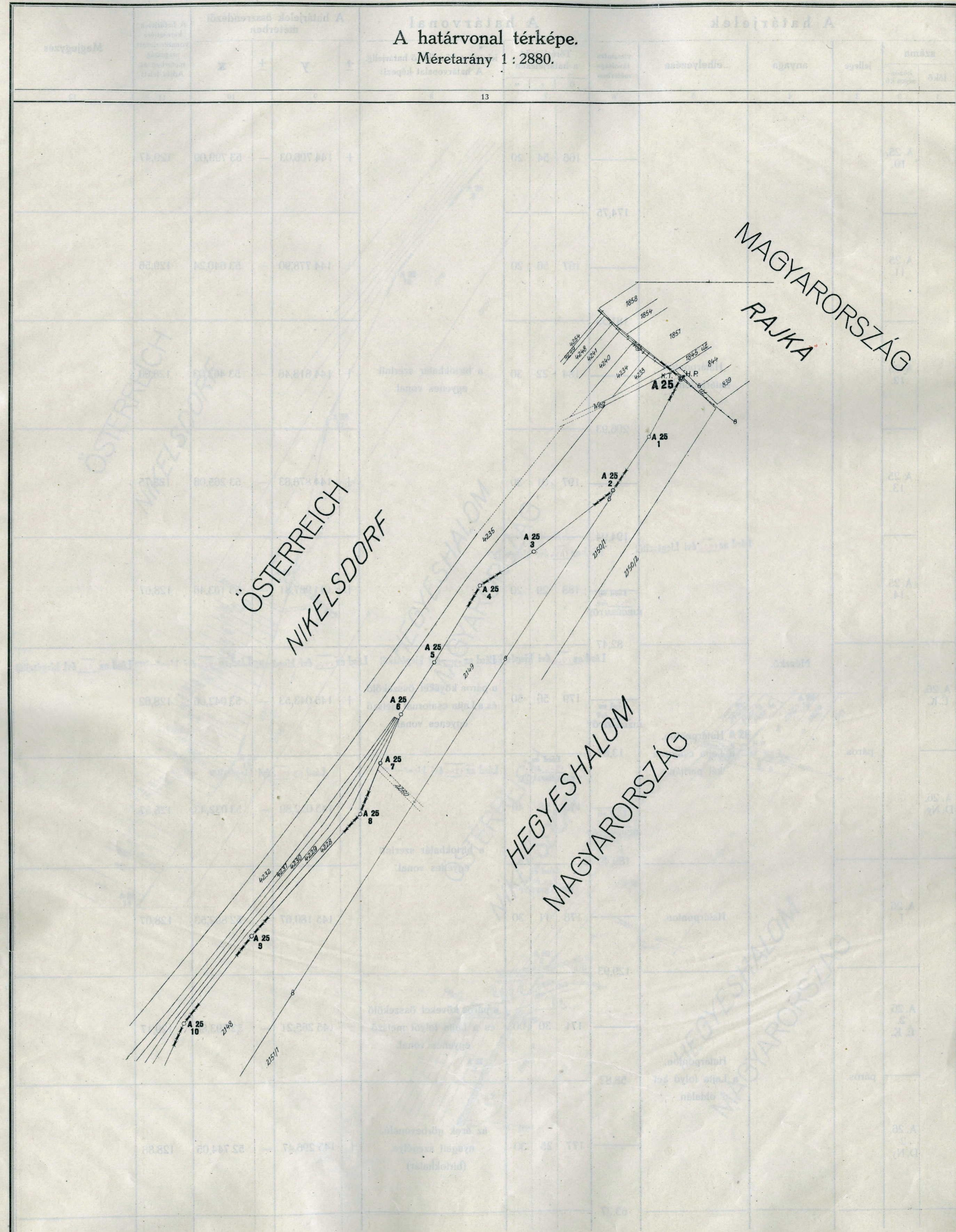


A határjelek					A határvonal			A határjelek összrendezői méterben				A határjelek keresztjére vonatkoztatott magasság méterben az Adria felett	Megjegyzés	
száma		jellege	anyaga	elhelyezése	vízszintes távolsága méterben	Törési szög a határjeleken			± y	± x				
főkő	közön-séges kő					o	'	''						
1	2	3	4	5	6	8			9	10	11	12		
	A. 24. 5.			Határponton.		183	23	40	+	145 217,52	-	55 155,35	128,87	Régi határkő mellett.
					145,14									
	A. 24. 6.					195	37	33	+	145 086,08	-	55 093,79	129,72	
					208,05									
	A. 24. 7.					190	06	30	+	144 928,39	-	54 958,08	129,84	
					185,42									
	A. 24. 8.					111	05	50	+	144 811,28	-	54 814,34	129,80	
					180,84									
	A. 24. 9.		Mészkö.			224	24	50	+	144 639,34	-	54 870,45	129,70	a birtokhatár szerinti egyenes vonal.
				Határponton, határhalomban.	122,70									
	A. 24. 10.					191	30	30	+	144 529,38	-	54 816,02	129,15	
					170,91									
	A. 24. 11.					195	06	40	+	144 394,42	-	54 711,17	129,00	
					68,37									
	A. 24. 12.					161	24	10	+	144 353,24	-	54 656,60	129,09	
					107,84									
	A. 24. 13.					184	58	50	+	144 264,21	-	54 595,74	128,71	
					131,13									

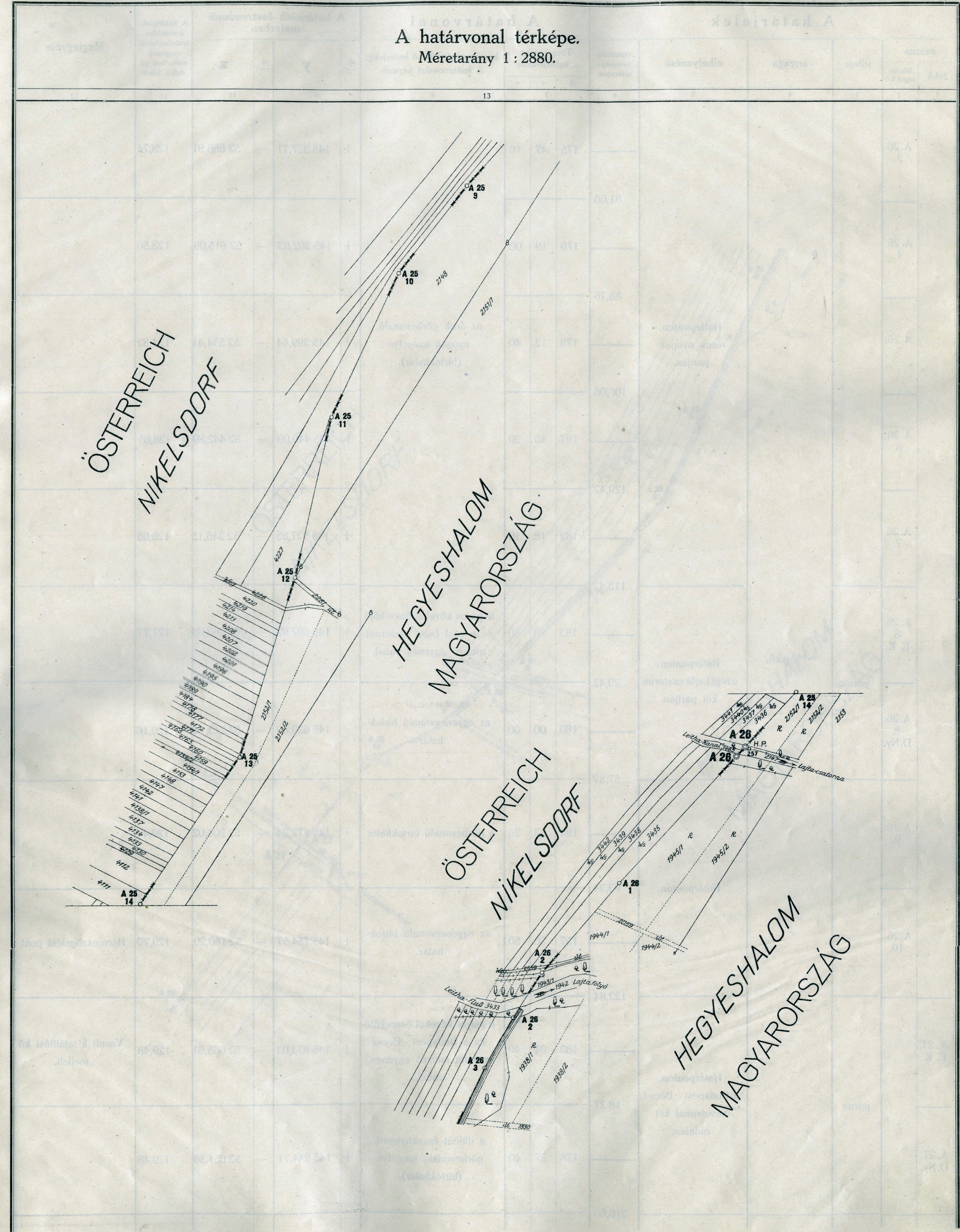
Lásd az 1966. évi kiegészítőt

Lásd az 1966. évi kiegészítőt

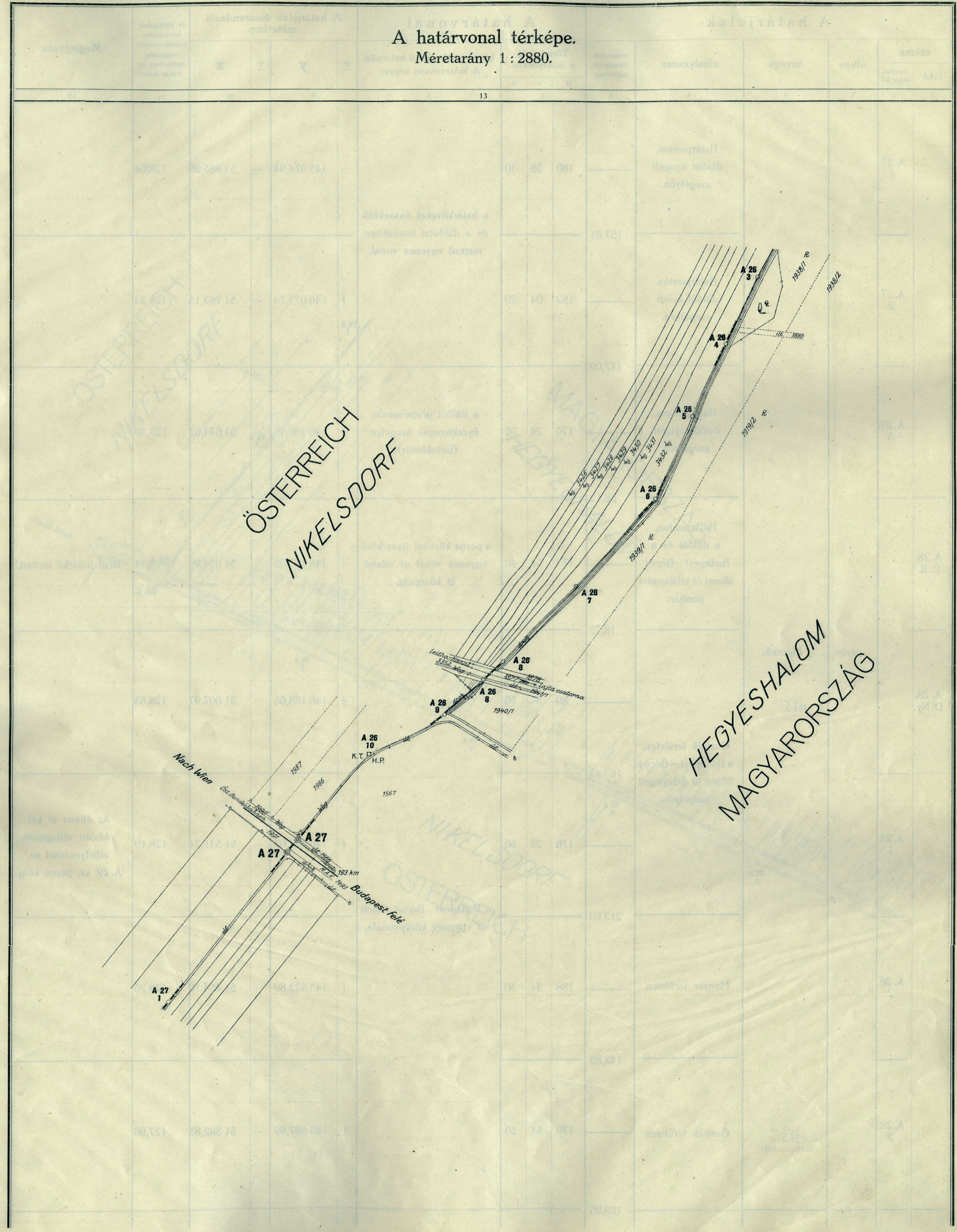
A határjelek					A határvonal			A határjelek összrendezői méterben				A határjelek keresztjére vonatkoztatott magasság méterben az Adria felett	Megjegyzés
száma	jellege	anyaga	elhelyezése	vízszintes távolsága méterben	Törési szög a határjeleken			± y	± x	±	x		
					o	'	''						
1	2	3	4	5	6	7	8	9	10	11	12		
A. 25.		Lásd az 1966. évi kiegészítőt										Hármas határpont Hegyeshalom, Nickelsdorf és Rajka községek között. Háromszögelési pont mellett.	
						73,72							
A. 25. 1.													
A. 25. 2.		Lásd az 1966. évi kiegészítőt											
A. 25. 3.													
A. 25. 4.													
A. 25. 5.		Mészkö.	Határponton, határhalmomban.				a birtokhatár szerinti egyenes vonal.						
A. 25. 6.													
A. 25. 7.													
A. 25. 8.													
A. 25. 9.													
						121,67							



A határjelek						A határvonal			A határjelek összrendezői méterben				A határjelek keresztjére vonatkoztatott magasság méterben az Adria felett	Megjegyzés		
száma		jellege	anyaga	elhelyezése	vízszintes távolsága méterben	Törési szög a határjeleken			± y	± x	±	±				
főkő	köszönséges kő					o	r	''								
1	2	3	4	5	6	8			9	10	11	12				
A. 25.	10.					166	54	20			+	144 706,03	-	53 799,09	129,47	
					174,75											
A. 25.	11.					167	56	20			+	144 778,90	-	53 640,24	129,56	
					181,55											
A. 25.	12.			Határponton, határhalomban.		184	22	30			+	144 818,46	-	53 463,03	128,90	a birtokhatár szerinti egyenes vonal.
					206,93											
A. 25.	13.					197	01	30			+	144 878,83	-	53 265,08	128,75	
					194,94											
A. 25.	14.				Lásd az 1900. évi Kiegészítőt	188	29	20			+	141 987,81	-	53 103,46	128,67	
					82,47											
A. 26.	E. K.	páros.	Mészke.	Határponton, a Lajta csatorna két partján.	Lásd az 1900. évi Kiegészítőt	179	56	50			+	145 043,53	-	53 042,66	128,62	a páros köveket összekötő és a Lajta csatornát metsző egyenes vonal.
					13,87											
A. 26.	D. Ny.				Lásd az 1900. évi Kiegészítőt	179	58	40			+	145 052,89	-	53 032,43	128,57	a birtokhatár szerinti egyenes vonal.
					189,49											
A. 26.	1.			Határponton.	Lásd az 1900. évi Kiegészítőt	178	11	30			+	145 180,67	-	52 892,53	128,07	
					129,93											
A. 26.	2. É. K.	páros.		Határponton, a Lajta folyó két oldalán.		171	30	00			+	145 265,21	-	52 793,88	129,17	a páros köveket összekötő és a Lajta folyót metsző egyenes vonal.
					58,82											
A. 26.	2. D. Ny.					177	25	30			+	145 296,47	-	52 744,05	128,88	az árok görbevonalú, nyugati szegélye. (birtokhatár)
					63,37											

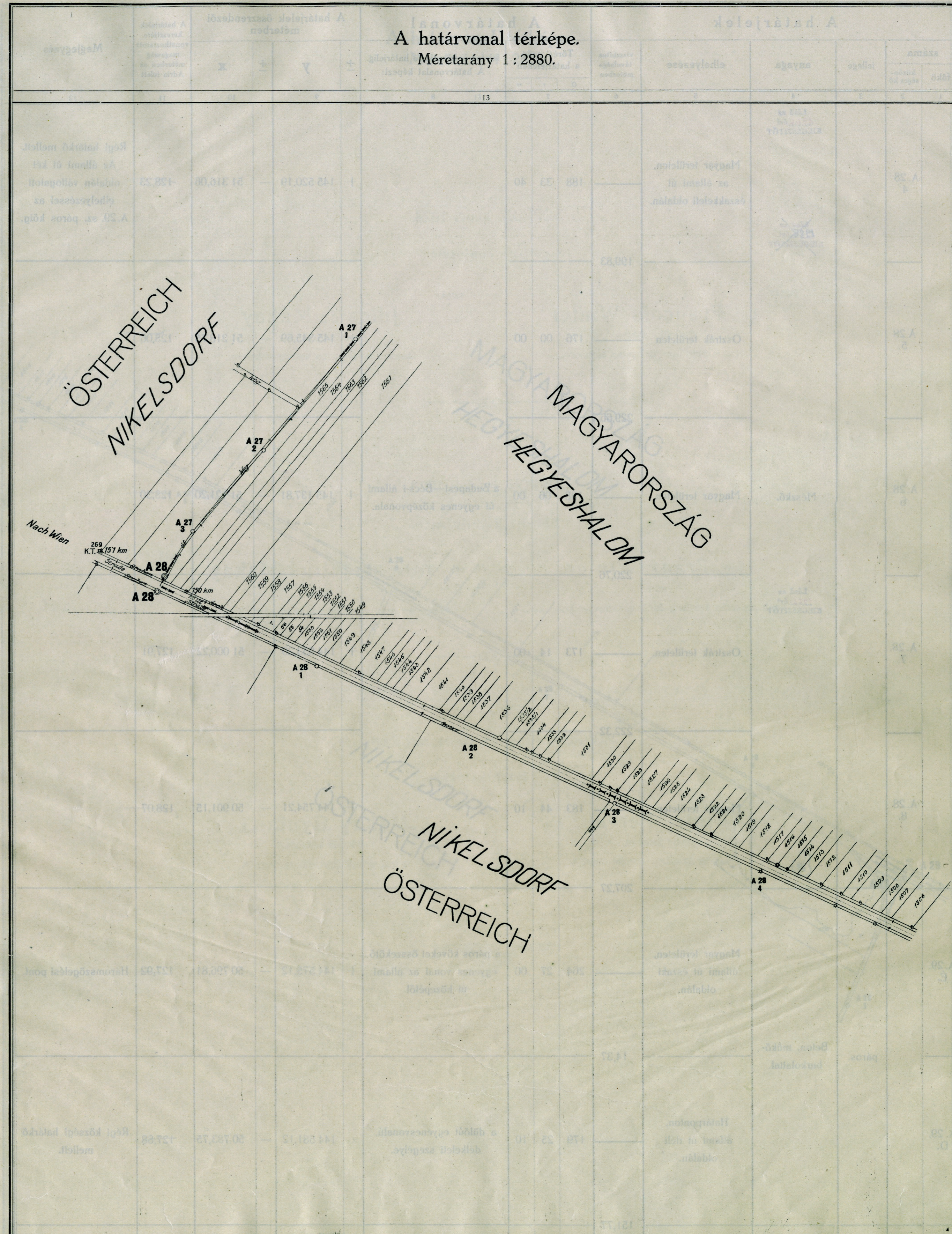


A határjelek						A határvonal			A határjelek összrendezői méterben				A határjelek keresztjére vonatkoztatott magasság méterben az Adria felett	Megjegyzés
száma		jellege	anyaga	elhelyezése	vízszintes távolsága méterben	Törési szög a határjeleken			± y	± x	±	x		
főkő	közös-séges kő					o	r	''						
1	2	3	4	5	6	7	8	9	10	11	12	13		
A. 26.	3.					175	47	10	+	145 327,71	-	52 688,91	128,74	
					81,66									
A. 26.	4.					179	19	00	+	145 362,63	-	52 615,09	128,50	
					88,76									
A. 26.	5.			Határponton, árok nyugali partján.		179	12	40	+	145 399,64	-	52 534,41	128,82	
					100,06									
A. 26.	6.					197	46	20	+	145 440,09	-	52 442,89	128,65	
					129,42									
A. 26.	7.					182	18	10	+	145 527,85	-	52 346,15	128,68	
					115,42									
A. 26.	8.	É. K.	Mészkö.	Határponton, a régi Lajta csatorna két partján.		183	30	50	+	145 607,92	-	52 263,03	127,77	
		páros.			29,42									
A. 26.	8.	D.Ny.		az egyenesvonalú birtokhatár.		180	00	00	+	145 629,60	-	52 243,14	129,16	
					57,87									
A. 26.	9.			a görbevonalú birtokhatár.		194	33	20	+	145 672,24	-	52 204,02	129,40	
				Határponton.	93,24									
A. 26.	10.			az egyenesvonalú birtokhatár.		157	36	50	+	145 754,57	-	52 160,29	129,70	Háromszögelési pont.
					122,84									
A. 27.	É. K.			a páros köveket összekötő és a Budapest - Bécs-i vasutat mészó egyenes vonal.		180	04	40	+	145 833,03	-	52 065,61	129,48	Vasúti kisajátítási kő mellett.
		páros		Határponton, a Budapest - Bécs-i vasútvonal két oldalán.	18,27									
A. 27.	D.Ny.			a dűlőt északnyugali, görbevonalú szegélye (birtokhatár).		178	27	40	+	145 844,71	-	52 051,56	129,48	
					210,60									



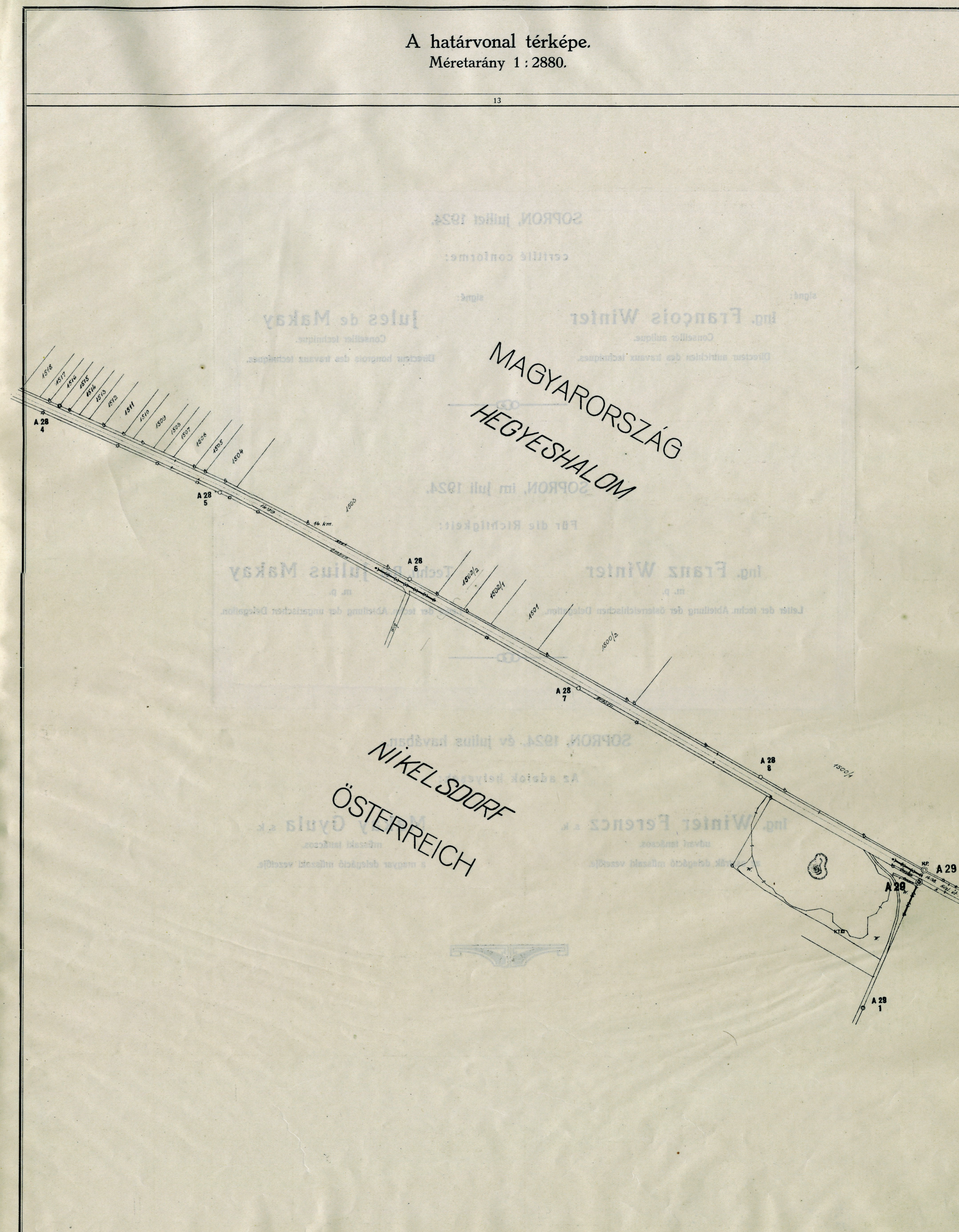
A határjelek				A határvonal				A határjelek összrendezői méterben				A határjelek keresztjére vonatkoztatott magasság méterben az Adria felett	Megjegyzés
száma		jellege	anyaga	elhelyezése	vízszintes távolsága méterben	Törési szög a határjeleken			± y	± x			
főkő	közön-séges kő					0	'	''					
1	2	3	4	5	6	7	8	9	10	11	12		
A. 27.	1.			Határponton, dülőút nyugati szegélyén.		180 38 30		+ 145 974,94	- 51 885,98	128,04			
					157,61		a határköveket összekötő és a dülőutat hosszában melsző egyenes vonal.						
A. 27.	2.			Határponton, dülőút keleti szegélyén.		182 04 20		+ 146 073,78	- 51 763,15	128,23			
					117,09								
A. 27.	3.			Határponton, dülőút nyugati szegélyén.		170 24 00		+ 146 150,45	- 51 674,62	128,30			
					58,12		a dülőút görbevonalú, északnyugati szegélye (birtokhatár).						
A. 28.	E. K.			Határponton, a dülőút és a Budapest - Bécs-i állami út találkozási pontján.		173 54 40		+ 146 180,65	- 51 624,96	129,14	Régi határkő mellett.		
					18,78		a páros köveket összekötő egyenes vonal az állami út közepéig.						
A. 28.	D. Ny.	páros	Mészkö.			89 31 50		+ 146 188,65	- 51 607,97	128,83			
				Osztrák területen, a Budapest - Bécs-i állami út délnyugati szegélyén.		183,43							
A. 28.	1.					176 25 50		+ 146 022,07	- 51 531,24	128,19	Az állami út két oldalán változtatott elhelyezéssel az A. 29. sz. páros kőig.		
						213,60	a Budapest - Bécs-i állami út egyenes középvonala.						
A. 28.	2.			Magyar területen.		188 34 30		+ 145 822,89	- 51 454,16	128,26			
						143,85							
A. 28.	3.			Osztrák területen		170 51 50		+ 145 697,99	- 51 382,85	127,96			
						189,95							


A határvonal térképe.
Méretarány 1 : 2880.



A határjelek					A határvonal			A határjelek összrendezői méterben			A határjelek keresztjére vonatkoztatott magasság méterben az Adria felett	Megjegyzés		
száma		jellege	anyaga	elhelyezése	vizszintes távolsága méterben	Törési szög a határjeleken			± y	± x				
főkő	közön-séges kő					o	r	''						
1	2	3	4	5	6	8			9	10	11	12		
A. 28	4	Kiegészítő	Mészkö.	Magyar területen, az állami út északkeleti oldalán.	188	33	40		+ 145 520,19	- 51 316,06	-128,23	Régi határkő mellett. Az állami út két oldalán változtatott elhelyezéssel az A. 29. sz. páros köig.		
							199,83							
A. 28	5			Osztrák területen	176	00	00		+ 145 345,69	- 51 218,75	128,06			
							229,66							
A. 28	6				Magyar területen.	188	06	00	a Budapest—Bécs-i állami út egyenes középvonala.	+ 145 137,81	- 51 121,20	128,30		
					220,76									
A. 28	7		Osztrák területen.	173	14	00		+ 144 953,20	- 51 000,22	127,91				
					222,32									
A. 28	8		Magyar területen	183	44	10		+ 144 754,21	- 50 901,15	128,07				
					207,27									
A. 29.	E.	páros.	Beton, műkö-burkolattal.	Magyar területen, állami út északi oldalán.	264	27	00	a páros köveket összekötő egyenes vonal az állami út közepétől.	+ 144 575,12	- 50 796,81	127,92	Háromszögelési pont.		
							14,37							
A. 29.	D.		Határponton, állami út déli oldalán.	179	25	10	a dűlőút egyenesvonala, délkeleti szegélye.	+ 144 581,12	- 50 783,75	+127,88	Régi községi határkő mellett.			
					151,77									

A határvonal térképe.
Méterarány 1 : 2880.





SOPRON, 1924. év július havában.

Az adatok helyesek:

Ing. Winter Ferencz s. k.

udvari tanácsos.

az osztrák delegáció műszaki vezetője.

Makay Gyula s. k.

műszaki tanácsos.

a magyar delegáció műszaki vezetője.

