

MAGYAR-OSZTRÁK HATÁRMEGÁLLAPÍTÓ BIZOTTSÁG.

---

A

MAGYAR KIRÁLYSÁG

ÉS AZ

OSZTRÁK KÖZTÁRSASÁG

KÖZÖTTI

HATÁRVONAL RÉSZLETES LEIRÁSA

TÉRKÉPEKKEL.

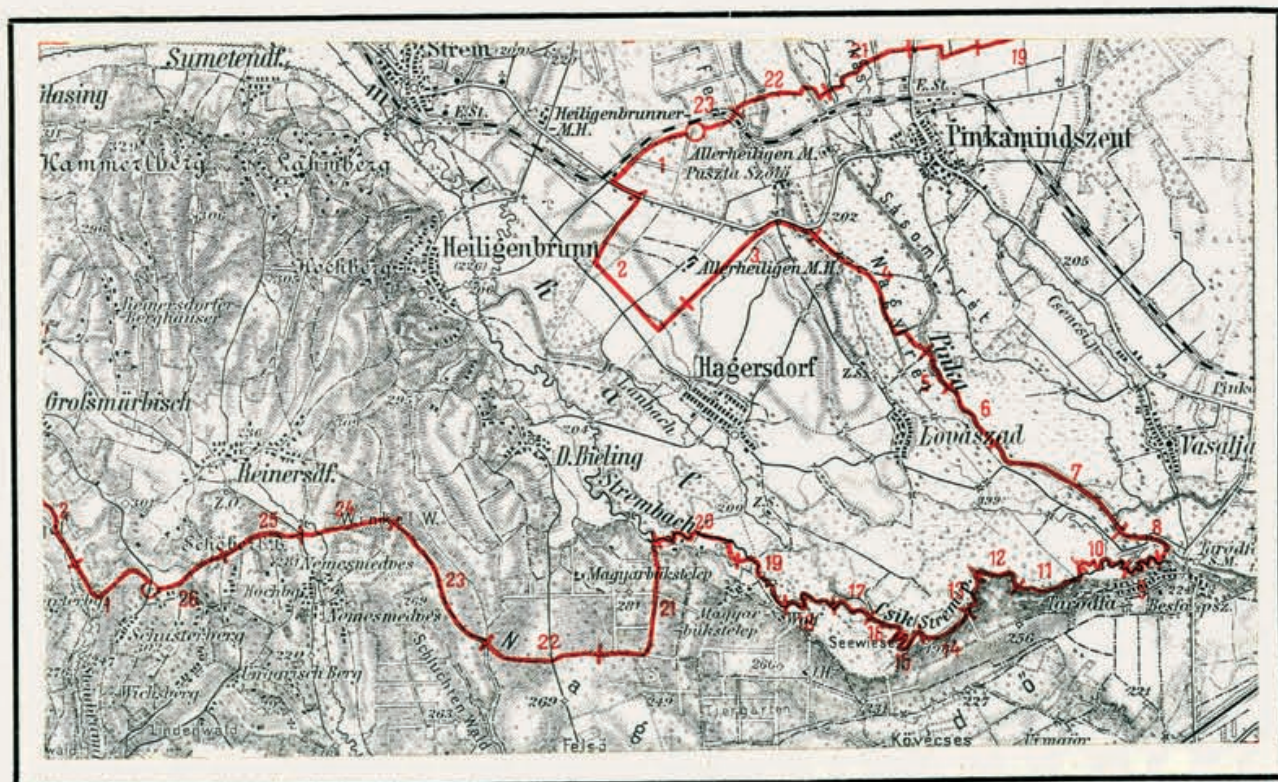
C. IV. ALSZAKASZ.

1922.

NYILV. T-BA VÉVE

1995. MÁRC. 20.

SORSZÁMA: 61



## C IV. Alszakasz.

# KIVONAT

a békeszerződések 27. fejezetéből.

### **Saint-Germain en Laye:**

A Szentgotthardtól körülbelül 6 km-re észak-északkeletre fekvő 353. magassági ponttól:

„... általában északkelet felé és a 234. magassági pontig körülbelül 7 km-re Pinkamindszenttől észak-északkeletre:

a helyszínen megállapítandó vonal, mely a 322. magassági ponton át (Hochkogel) Zsámánd, Németbökkös, Karácsfa helységektől délre Nagysároslak és Pinkamindszent között halad.“

### **Trianon:**

A Pinkamindszenttől körülbelül 7 km-re észak-északkeletre fekvő 234. magassági ponttól:

„... általában délnyugati irányban a 353. magassági pontig körülbelül 6 km-re Szentgotthardtól észak-északkeletre:

a helyszínen megállapítandó vonal, amely Nagysároslak és Pinkamindszent között Karácsfa, Németbökkös és Zsámánd községektől délre, azután pedig a 323. magassági ponton (Hochkogel) át halad.“

A határvonal a Trianon-ban és Saint-Germain en Laye-ben létrejött békeszerződések fentemlített fejezeteinek végrehajtásaképen

a **Nagykövetek Tanácsának** 1920. évi július hó 22-én a határmegállapító bizottságok számára kiadott utasításai,

a **Nagykövetek Tanácsának** 1921. évi június hó 3-án a magyarországi határmegállapító bizottságok számára kiadott pótutasításai és

a **Bizottság** alábbi ülésein hozott döntései alapján állapított meg:

1922. március 28-i 24. sz. jegyzőkönyv,

1922. szeptember 26-i 35. sz. jegyzőkönyv,

1922. október 10-i 36. sz. jegyzőkönyv.

Angol megbizott:

*A. J. Craven ezredes* s. k.

Francia megbizott, elnök:

*André Jocard őrnagy* s. k.

Olasz megbizott:

*Enrico Calma őrnagy* s. k.

Osztrák megbizott:

*Dr. Neugebauer István* s. k.

miniszteri tanácsos.

Magyar megbizott:

*Dr. Träger Ernő* s. k.

miniszteri osztálytanácsos.

# Általános megjegyzések.

Az új állami határvonal a Magyar Királyság és az Osztrák Köztársaság között három szakaszra osztott, mely szakaszok A, B, C, betűkkel jelölték meg. Az A szakasz a Köpesény-Kittsee hármasszöghatárponttól (Magyarország, Ausztria és Csehszlovákia közös határpontja) a Fertő tóban elhelyezett szakaszhatárkőig, a B szakasz a megnevezett szakaszhatárkőtől az Irottkőig (883. magassági pont), a C szakasz az Irottkőtől a tócai hármasszöghatárpontig (Tauka, 380. magassági pont; Ausztria, Magyarország és a Szerb-Horvát-Szlovén Állam közös határpontja) terjed.

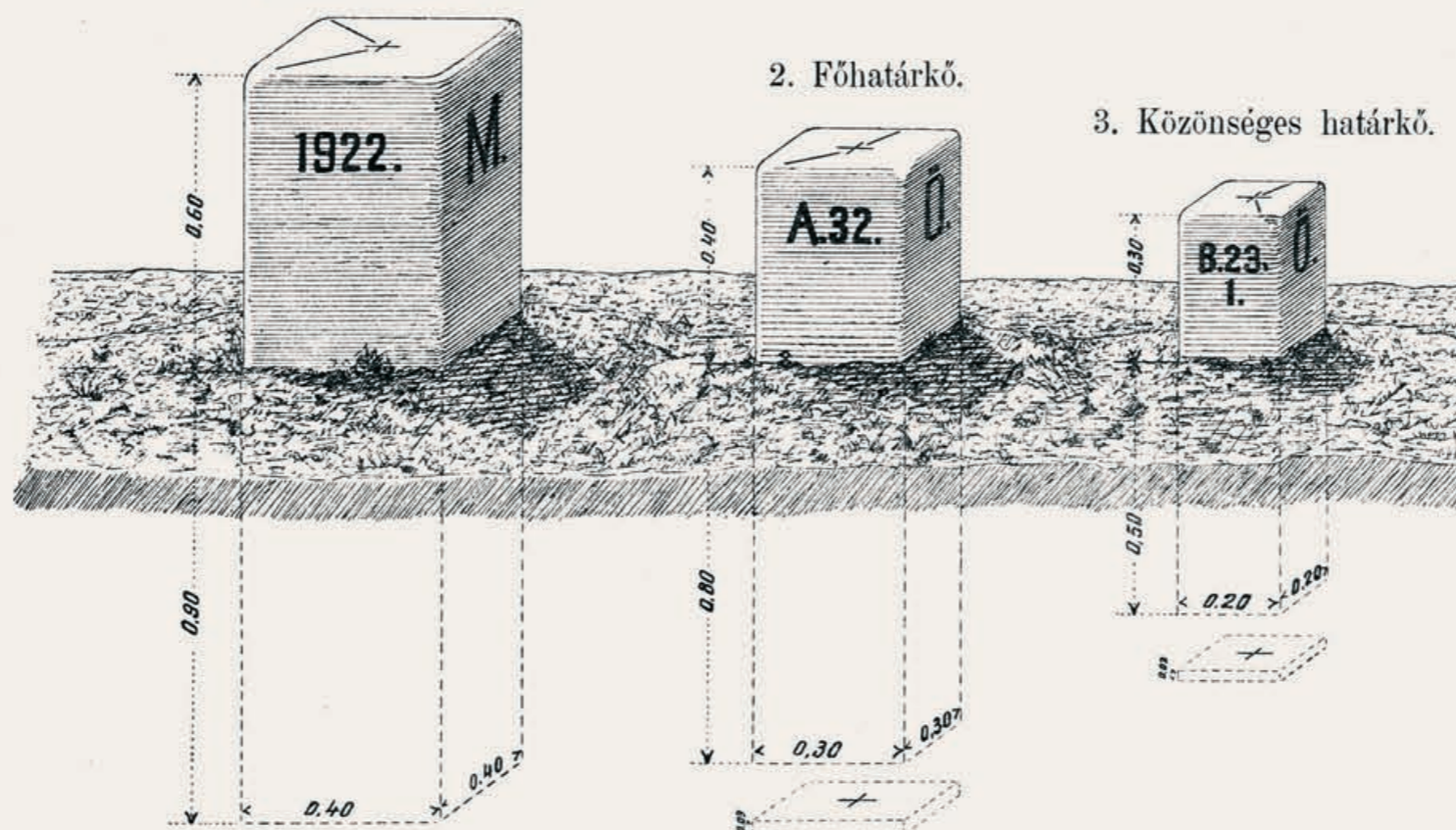
Minden szakasz hat alszakaszra osztott, melyek szakaszonként északról kezdődően római számjegyekkel jelölték meg. (A I., A II., stb. B I., B II., stb.) Ezen beosztás azonban a határkövek számozásánál feltüntetést nem nyert, mert csak a műszaki munkák célszerűbb megszervezése s a végső okmányok áttekinthetőbb csoportosítása érdekében történt.

A határvonal megjelölésére a természetben a következő határjelek alkalmaztattak:

**A) Határoszlopok.** Az északi (Köpesény-Kittsee) és a déli (Tóka-Tauka) hármasszög határpontokon.

**B) Határkövek:**

1. Szakaszhatárkő.



Megjegyzés: A fő- és közönséges határkövek központosan elhelyezett földalatti alátétlapokkal vannak ellátva.

**C) Különleges határjelek.** A kivételes esetekben alkalmazott különleges határjelek leírását és minőségét a jelen határleírás esetenként tünteti fel.

Szakaszhatárkő alkalmaztattott a szakaszok kezdő, illetőleg végpontján, vagyis a Fertő tóban s az Irottkőn.

Főhatárkő alkalmaztattott: 1) az állami határvonal főbb törési pontjain, 2) községi hármasszöghatárpontokon, 3) az állami határvonalnak valamely természetes vagy mesterséges terepfővonallal való metszéspontján, ugymint vasutak, főbb utak, folyók átmetszésénél.

Közönséges határkő alkalmaztattott a határvonal többi helyein a békeszerződés határozásainak (II. rész 34. cikk) és a bizottsági különleges utasítások értelmében, amelyek előírják, hogy a köveket láttávolságra kell elhelyezni.

**A határjelek számozása.** A számozás menete az északi hármasszöghatárponttól kiinduló határvonal haladási irányát követi.

A szakaszhatárkövek azon szakasz betűjét viselik, melynek kezdőpontján állanak.

A főhatárkövek szakaszonként 1-től kezdődően folytatódóan arab számjegyekkel vannak megjelölve s a számjegyek előtt viselik az illető szakasz betűjét (pl. A. 25, B. 82, C. 45).

A közönséges határkövek minden egyes főhatárkőtől 1-el kezdett ugyancsak arab számjegyekkel vannak megjelölve s e sorszám fölött viselik azon főkö számát, melytől kezdődően számoztattak. A szakaszok kezdőpontján álló kövek e számozásnál 0 számú főköveknek tekintetnek A 0, B 0, C 0.

A különleges határjelek csak közönséges határkövek helyett alkalmaztattak s számozásuk is a közönséges határkövek számozásának szabályai szerint történt.

A határkövek általában a határvonalon vannak elhelyezve, az eltérő esetek a jelen határleírás megfelelő rovataiban vannak feltüntetve.

Ha a határvonal valamely út vagy közvetlenül átmérhető vízfolyás középvonalán halad, a határkövek az út vagy a vízfolyás két oldalán váltogatva helyeztetek el.

**Páros kövek alkalmaztattak:**

1. ahol a határvonal utat, vasutat, vízfolyást stb. metsz keresztül.

2. ahol valamely tereprészlet (út, folyó, patak, árok stb.) középvonala mint állami határvonal kezdődik és végződik, ezen tereprészlet két oldalán.

3. közvetlenül át nem mérhető folyók azon részeinek egész hosszában a két parton, amely részeken a folyók középvonala állami határvonalat képez.

**Megjegyzés a jelen határleírás 7. rovatához.**







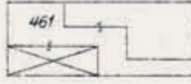






































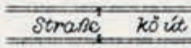









A törési szög az egyes határjeleken azt a szöveget jelenti, melynek csúspontja az illető jelen van és szárjai a megelőző s a következő határjelekhez vont egyenesek. A szöveget a megelőző határjelhez vont egyenesnek az óramutató járásával megegyező mozgása írja le.

**Megjegyzés a 9—10. rovatokhoz:**


A határjelek derékszögű összerendezői az A I—VI és B I—V alszakaszban a stereografikus vetületen, budapesti délre vonatkoztatva, a B VI és C I—VI alszakaszban a hengervetület középső rendszerében vannak megadva.

A határvonal menete a nem állandó jellegű vagy természeti változásnak alávetett határrészleteknél az esetleg később bármilyen oknál fogva bekövetkezett változások (pld. vízmeder megváltozása stb.) után is a határfelmérés alkalmával talált állapot szerint érvényes.

# JELMAGYARÁZAT.

<p>Állami határ </p> <p>Állami határ birtokrészlet esetén </p> <p>Községi határ </p> <p>Birtok v. művelési ág határ </p> <p>Természetben meg nem állapítható birtokhatár </p> <p>Földrészlet </p> <p>Földrészlet kő vagy fa házzal </p>	<p>Szakasz határkő  <b>B</b></p> <p>Fő határkő { egyszerű  <b>C 27</b> páros <b>C 53</b>  <b>C 53</b></p> <p>Közönséges határkő { egyszerű  <b>B 32</b> páros <b>A 27</b>  <b>A 27</b> <b>5</b>  <b>5</b></p> <p>Sokszögpont, magasságpont </p> <p>Kilométer kő  <b>3 km.</b></p> <p>Régi községi vagy uradalmi határ halom </p> <p>Birtokhatárkő </p> <p>Határkaró </p> <p>felső rendű  <b>Teresza</b></p> <p>a határ vonalán K.T.  H.P.</p> <p>magyar területen  H.P.</p> <p>osztrák területen  K.T.</p> <p>egyszersmind fő H.P.  <b>C 57</b></p> <p>vagy közönséges határkő K.T.  <b>A 73</b> <b>2</b></p>	<p>Szántó megjelölés nélkül </p> <p>Rét  <b>W</b>  <b>R</b></p> <p>Legelő  <b>W</b>  <b>L</b></p> <p>Szőlő  <b>Z</b> </p> <p>Kert  <b>E</b> </p> <p>Erdő  <b>E</b> </p> <p>Mocsár  <b>M</b> </p> <p>Nádas  <b>N</b> </p> <p>Kő v. fa kereszt </p> <p>Temető </p> <p>Homok v. kavics verem </p> <p>Ágyagverem, Téglavető </p>	<p>Vasút </p> <p>Ló vasút </p> <p>Kő út árokkal </p> <p>Kő út árok nélkül </p> <p>Nem kövezett utak </p> <p>Árok </p> <p>Kőhid </p> <p>Fahid </p> <p>Gyalog átjáró </p> <p>Védőtítés </p> <p>Zsilip </p> <p>Vízi malom </p>
----------------------------------------------------------------------------------------------------------------------------------------------------------------------------------------------------------------------------------------------------------------------------------------------------------------------------------------------------------------------------------------------------------------------------------------------------------------------------------------------------------------------------------------------------------------------------------------------------------------------------------------------------------------------------------------------------------------------------------------------------------------------------------------------------------------------------------------	----------------------------------------------------------------------------------------------------------------------------------------------------------------------------------------------------------------------------------------------------------------------------------------------------------------------------------------------------------------------------------------------------------------------------------------------------------------------------------------------------------------------------------------------------------------------------------------------------------------------------------------------------------------------------------------------------------------------------------------------------------------------------------------------------------------------------------------------------------------------------------------------------------------------------------------------------------------------------------------------------------------------------------------------------------------------------------------------------------------------------------------------------------------------------------------------------------------------------------------------------------------------------------------------------------------------------------------------------------------------------------------------------------------------------------------------------------------------------------------------------------------------------------------------------------------------------------------------------------------------------------------------------------------------------------------------------------------------------------------------------------------------------------------------------------------------------------------------------------------------------------------------------------------------------------------------------------------------------------------------------------------------------------------------------------------------------------------------------------	----------------------------------------------------------------------------------------------------------------------------------------------------------------------------------------------------------------------------------------------------------------------------------------------------------------------------------------------------------------------------------------------------------------------------------------------------------------------------------------------------------------------------------------------------------------------------------------------------------------------------------------------------------------------------------------------------------------------------------------------------------------------------------------------------------------------------------------------------------------------------------------------------------------------------------------------------------------------------------------------------------------------------------------------------------------------------------------------------------------------------------------------------------------------------------------------------------------------------------------------------------------------------------------------------------------------------------------------------------------------------------------------------------------------------------------------------------------------------------------------------------------------------------------------------------------------------------------------------------------------------------------------------------------------------------------------------------------------------------------------------------------------------------------------------------------------------------------------------------------------------------------------------------------------------------------------------------------------------------------------------	-----------------------------------------------------------------------------------------------------------------------------------------------------------------------------------------------------------------------------------------------------------------------------------------------------------------------------------------------------------------------------------------------------------------------------------------------------------------------------------------------------------------------------------------------------------------------------------------------------------------------------------------------------------------------------------------------------------------------------------------------------------------------------------------------------------------------------------------------------------------------------------------------------------------------------------------------------------------------------------------------------------------------------------------------------------------------------------------------------------------------------------------------------------------------------------------------------------------------------------------------------------------------------------

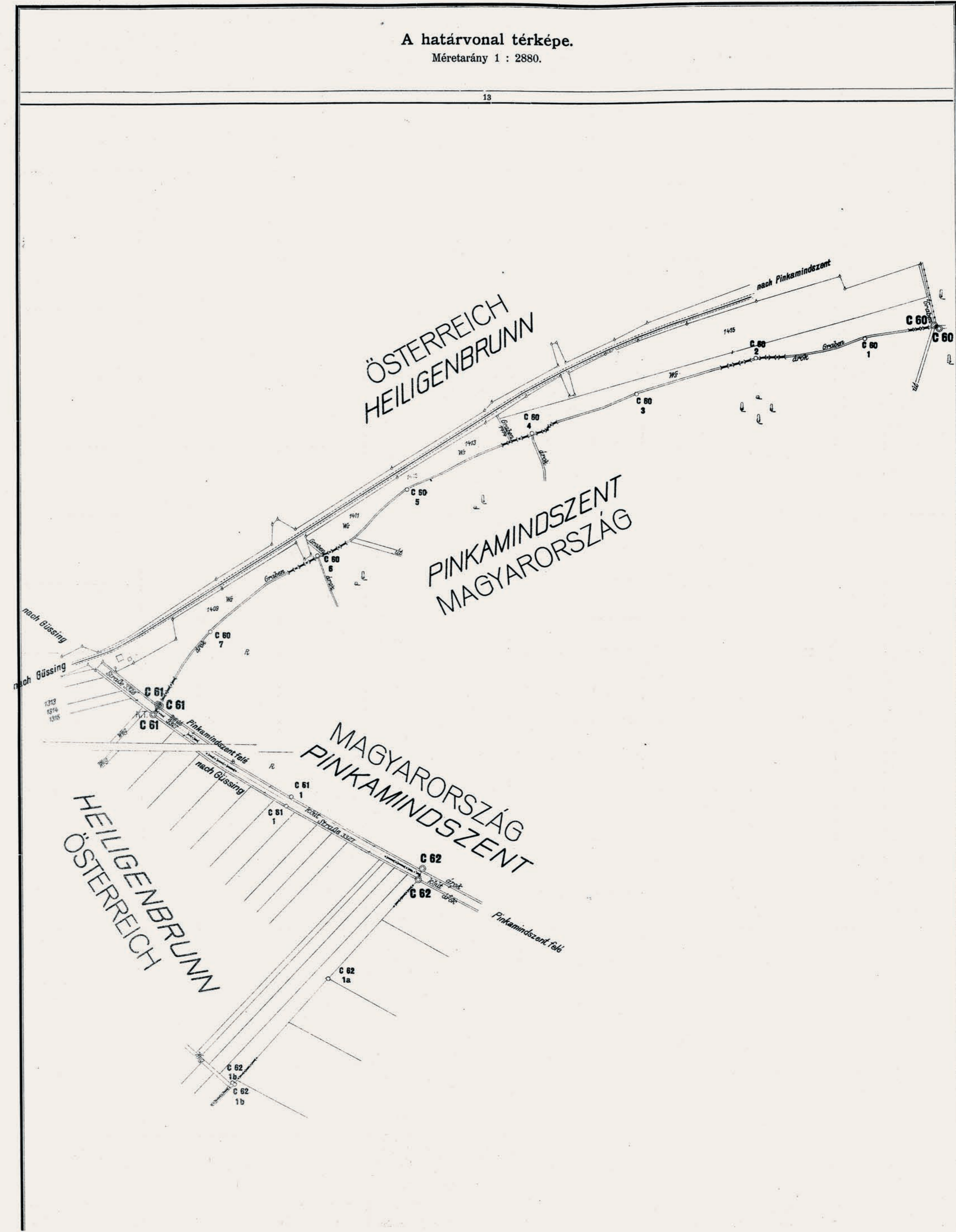
Háromszögelési pont



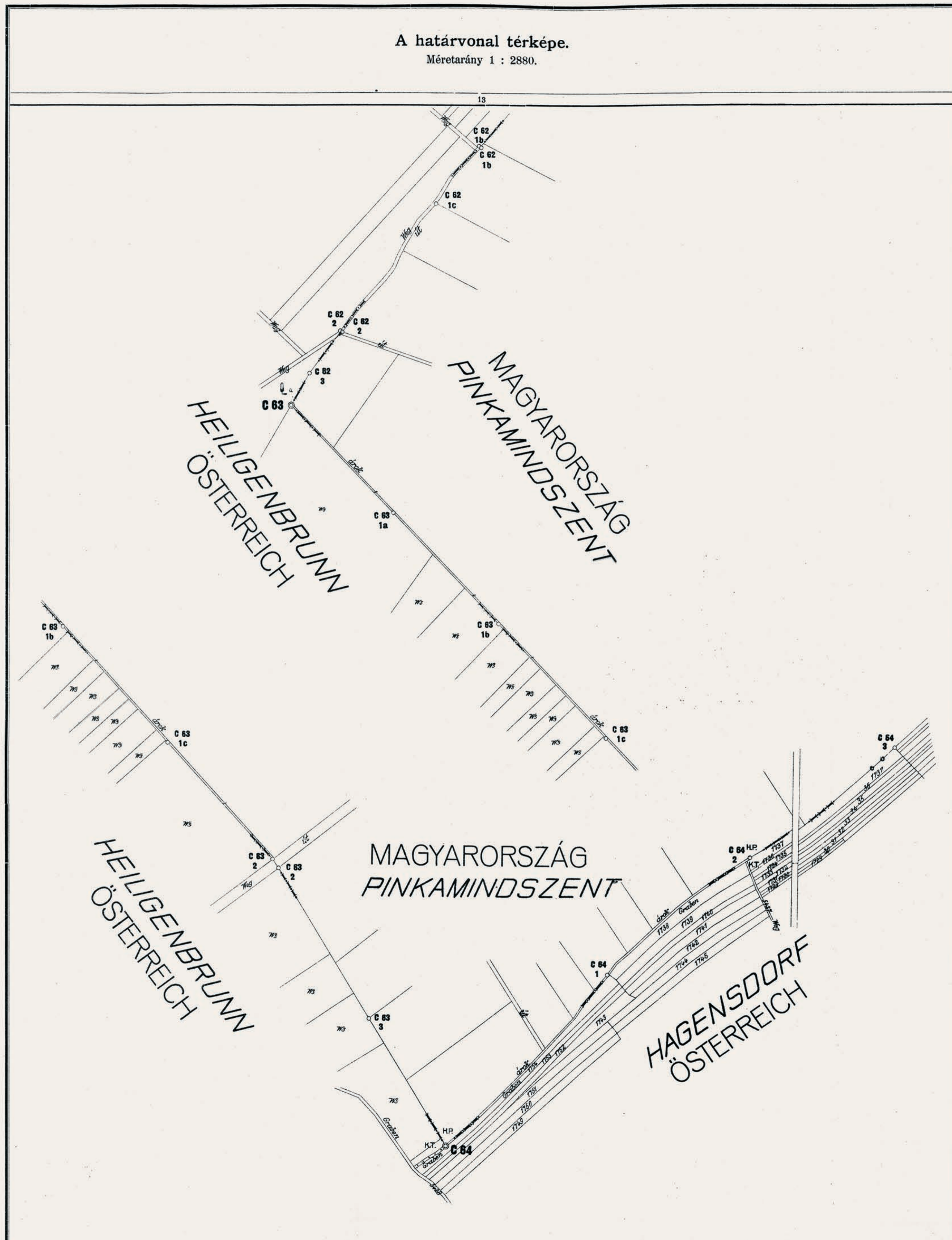
Lépték 1:2880

A határjelek						A határvonal			A határjelek összerendezői méterben				A határjelek keresztjére vonatkoztatott magasság méterben az Adria felett	Megjegyzés	
száma	jellege	anyaga	elhelyezése	vízszintes távolsága méterben	Törési szög a határjeleken			± y	± x	±	x	±	y	±	x
					o	o	o								
1	2	3	4	5	6	7	8	9	10	11	12	13	14	15	16
C. 60. D. K.	páros		Magyar területen, erdei nyiladék és árok találkozásánál.	6,01	216	52	30	+ 197 278,08	+ 8 621,54	219,71	A páros kövek közötti határhalmom lévő régi községi határkő azonos a hármas határponttal Moschendorf, Pinkamindszent és Heiligenbrunn községek között.				
C. 60. É. Ny.			Osztrák területen, erdei nyiladék és árok találkozásánál.		133	41	50	+ 197 283,03	+ 8 628,13	219,60					
C. 60. 1.	1985 Mészke		Magyar területen, árok déli partján.	az árok középvonala, annak hajlatai szerint.	180	53	40	+ 197 359,80	+ 8 644,17	219,86	Az árok két oldalán változtatott elhelyezéssel a C. 61. sz. hármas kőig.				
C. 60. 2.			Osztrák területen.		173	15	50	+ 197 480,05	+ 8 667,35	219,45					
C. 60. 3.			Magyar területen.		176	17	30	+ 197 610,56	+ 8 708,87	218,93					
C. 60. 4.			Osztrák területen, egy árok torkolatával szemben.		176	19	40	+ 197 725,69	+ 8 753,90	218,17					
C. 60. 5.			Magyar területen.		167	45	40	+ 197 862,61	+ 8 817,86	218,77					
C. 60. 6.			Osztrák területen, egy árok torkolatával szemben.		180	56	00	+ 197 960,72	+ 8 892,54	219,48					
C. 60. 7.			Magyar területen.		160	59	30	+ 198 077,47	+ 8 978,49	220,03					
C. 61. Ny.	hármas		Osztrák területen, az árok és a Pinkamindszent-Güssing-i törvényhatósági út találkozásánál, árok nyugati oldalán.	a C. 61. Ny. és a C. 61. K. sz. kövek között az árok közepét a C. 61. D. kővel összekötő egyenes vonal, a Pinkamindszent - Güssing-i törvényhatósági út közepéig.	85	52	40	+ 198 133,91	+ 9 060,27	220,20					
C. 61. K.			Magyar területen, az árok és a Pinkamindszent-Güssing-i törvényhatósági út találkozásánál, árok keleti oldalán.		278	02	20	+ 198 131,48	+ 9 061,70	220,13					
C. 61. D.			Osztrák területen, a törvényhatósági út déli oldalán.		79	51	00	+ 198 139,28	+ 9 071,51	220,08					
C. 61. 1. É. K.	páros		Magyar területen, a törvényhatósági út északkeleti oldalán.	a Pinkamindszent-Güssing-i törvényhatósági út középvonala, annak hajlatai szerint.	269	33	10	+ 197 989,09	+ 9 152,51	219,53					
C. 61. 1. D. Ny.			Osztrák területen, a törvényhatósági út délnyugati oldalán.		86	07	30	+ 197 994,60	+ 9 162,92	219,26					
C. 62. É. K.	páros		Magyar területen, a törvényhatósági út északkeleti oldalán.	a páros köveket összekötő egyenes vonal, a Pinkamindszent Güssing-i törvényhatósági út közepétől.	266	34	10	+ 197 843,66	+ 9 230,18	219,35					
C. 62. D. Ny.			Határponton, a törvényhatósági út délnyugati oldalán.		200	55	40	+ 197 848,37	+ 9 242,72	219,18					
C. 62. 1. a.			Határponton.		180	26	00	+ 197 946,40	+ 9 353,43	218,55					
					155,55										

A határvonal térképe.  
Méretarány 1 : 2880.

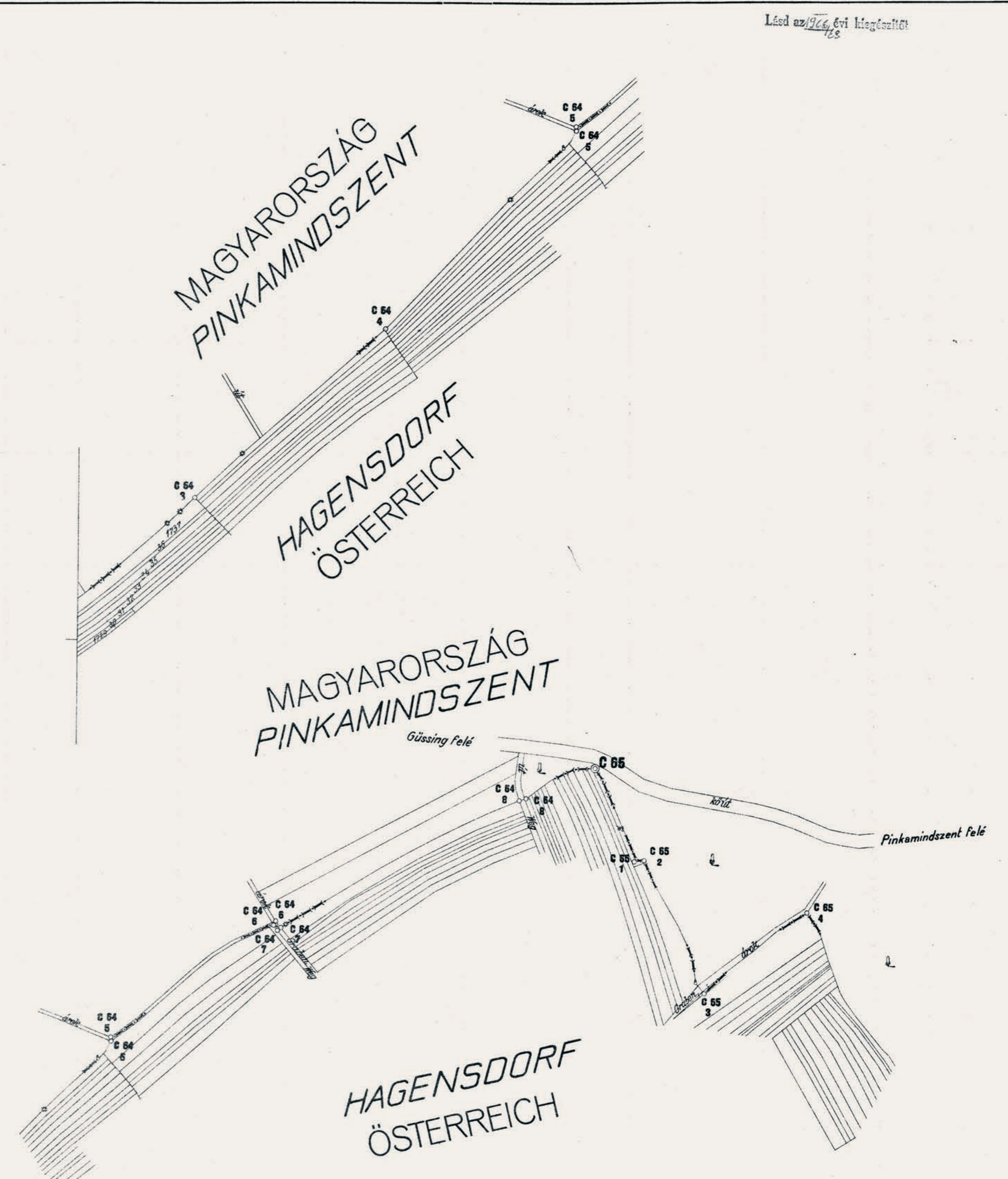


A határjelek						A határvonal			A határjelek összrendezői méterben			A határjelek keresztjére vonatkoztatott magasság méterben az Adria felett	Megjegyzés
száma		jellege	anyaga	elhelyezése	vízszintes távolsága méterben	Törési szög a határjeleken			± y	± x			
rőkő	közös-séges kő					°	'	"					
1	2	3	4	5	6	7	8	9	10	11	12		
	C. 62. 1. b. É. Ny.	páros	1985	Osztrák területen, út kezdetén (északnyugati oldal).	3,02	83	41	40	+ 198 050,38 104 430,30	+ 9 469,12 4 932,93	216,77		
	C. 62. 1. b. D. K.			Magyar területen, út kezdetén (délkeleti oldal).		273	28	50	+ 198 047,93 104 429,00	+ 9 470,88 4 932,92	217,33		
	S. 62. 1. c.		1985	Magyar területen, út délkeleti oldalán.	78,90	177	20	00	+ 198 097,74 104 465,27	+ 9 532,07 5 026,18	215,52		
	C. 62. 2. D. K.	páros	1985	Magyar területen, utak találkozásánál.		173,76	266	14	30	+ 198 201,03 104 566,73	+ 9 671,77 5 089,84	209,85	
	C. 62. 2. É. Ny.			Osztrák területen, utak találkozásánál.	2,59	93	37	50	+ 198 203,21 104 510,88	+ 9 670,37 5 099,10	209,77		
	C. 62. 3.			Határponton.	57,36	174	06	40	+ 198 237,24 104 526,82	+ 9 716,54 5 123,45	209,18		
	C. 63.			Határponton, árok kezdetén (dél-nyugati part).		40,15	106	39	50	+ 198 257,61 104 539,57	+ 9 751,14 5 144,88	207,66	
	C. 63. 1. a.	páros	1985 Mészkö.	Határponton, árok délnyugati partján.	162,34	180	04	00	+ 198 147,22 104 481,36	+ 9 870,13 5 204,44	207,42		
	C. 63. 1. b.					180	04	40	+ 198 033,67 104 421,49	+ 9 992,83 5 269,14	206,88		
	C. 63. 1. c.				171,70	179	58	50	+ 197 917,21 104 360,06	+ 10 119,01 5 335,67	207,35		
	C. 63. 2. É. Ny.			Határponton, árok végén, út északnyugati oldalán.		171,23	189	50	40	+ 197 801,04 104 298,82	+ 10 244,80 5 401,99	207,26	
	C. 63. 2. D. K.			Határponton, út délkeleti oldalán.	11,43	181	07	50	+ 197 794,83 104 295,55	+ 10 254,40 5 407,06	207,21		
	C. 63. 3.			Határponton.		192,25	179	58	50	+ 197 693,62 104 242,18	+ 10 417,88 5 453,26	206,90	
	C. 64.			Határponton, árok közepén.	162,84	74	12	00	+ 197 607,86 104 196,96	+ 10 556,32 5 566,26	206,44	Hármas határpont Heiligenbrunn, Pinkamindszent és Hagensdorf községek között. Háromszögelési pont.	
	C. 64. 1.			Magyar területen, árok északnyugati partján.		258,09	187	12	50	+ 197 433,78 104 105,17	+ 10 365,86 5 465,83	214,17	
	C. 64. 2.			Határponton, árok kezdetének közepén.	201,82	180	49	10	+ 197 280,02 104 024,09	+ 10 235,21 5 396,94	216,24	Háromszögelési pont.	
					192,86								



A határjelek						A határvonal			A határjelek összrendezői méterben				A határjelek keresztjére vonatkoztatott magasság méterben az Adria felett	Megjegyzés
száma		jellege	anyaga	elhelyezése	vízszintes távolsága méterben	Törési szög a határjeleken			± y	± x	11	12		
főkód	közön-séges kód					o	v	w						
1	2	3	4	5	6	7	8	9	10	11	12			
C. 64. 3.		páros	Mészkö	Határponton.	226,83	177	26	10	+ 197 131,26 <i>103 945,65</i>	+ 10 112,45 <i>5 232,24</i>	217,22			
C. 64. 4.				Határponton.	245,53	175	36	40	+ 196 962,93 <i>103 856,89</i>	+ 9 960,39 <i>5 252,03</i>	216,95			
C. 64. 5. D.				Osztrák területen, ároksarkon (déli part).	3,43	125	33	50	+ 196 793,86 <i>103 767,74</i>	+ 9 782,34 <i>5 165,15</i>	216,21			
C. 64. 5. É.				Magyar területen, ároksarkon (északi part).	175,53	245	29	00	+ 196 794,51 <i>103 768,09</i>	+ 9 778,97 <i>5 155,37</i>	216,27			
C. 64. 6. D. Ny.				Osztrák területen, árkok találkozásánál.	4,15	149	28	00	+ 196 651,49 <i>103 692,67</i>	+ 9 677,21 <i>5 102,71</i>	213,87			
C. 64. 6. É. K.				Magyar területen, árkok találkozásánál.	8,54	324	04	40	+ 196 649,80 <i>103 691,78</i>	+ 9 673,42 <i>5 100,71</i>	214,06			
C. 64. 7. D. Ny.				Osztrák területen, árkok délnyugati partján.	4,01	60	19	40	+ 196 648,04 <i>103 690,25</i>	+ 9 681,78 <i>5 105,12</i>	213,84			
C. 64. 7. É. K.				Határponton, árkok északkeleti partján.	240,26	192	26	50	+ 196 645,04 <i>103 685,27</i>	+ 9 679,12 <i>5 103,72</i>	214,07			
C. 64. 8. D. Ny.				Határponton, út délnyugati partján.	6,40	190	35	40	+ 196 435,14 <i>103 578,59</i>	+ 9 562,22 <i>5 042,08</i>	217,91			
C. 64. 8. É. K.				Határponton, út északkeleti partján.	67,18	173	53	10	+ 196 429,07 <i>103 575,39</i>	+ 9 560,19 <i>5 041,01</i>	217,96			
C. 65.				Határponton, a Pinkamindszent-Güssing-i törvényhatósági úttól délre.	90,54	271	01	50	+ 196 367,98 <i>103 543,18</i>	+ 9 532,22 <i>5 026,26</i>	216,39			
C. 65. 1.				Osztrák területen.	8,57	106	39	50	+ 196 331,79 <i>103 543,18</i>	+ 9 615,22 <i>5 026,26</i>	215,24	Lásd az 1966. évi kiegészítőt. A határpont a birtokhatár erős törésén, a kőtől északkeletre 2-34 m-re keletkezik.		
C. 65. 2.				Határponton.	130,37	251	49	30	+ 196 323,28 <i>103 543,18</i>	+ 9 614,19 <i>5 026,26</i>	214,44	Lásd az 1966. évi kiegészítőt. A határpont a birtokhatár erős törésén, a kőtől északkeletre 2-34 m-re keletkezik.		
C. 65. 3.				Határponton, árkok délkeleti partján.	116,56	76	12	20	+ 196 268,03 <i>103 490,48</i>	+ 9 732,22 <i>5 131,72</i>	214,08			

**A határvonal térképe.**  
Méretarány 1 : 2880.

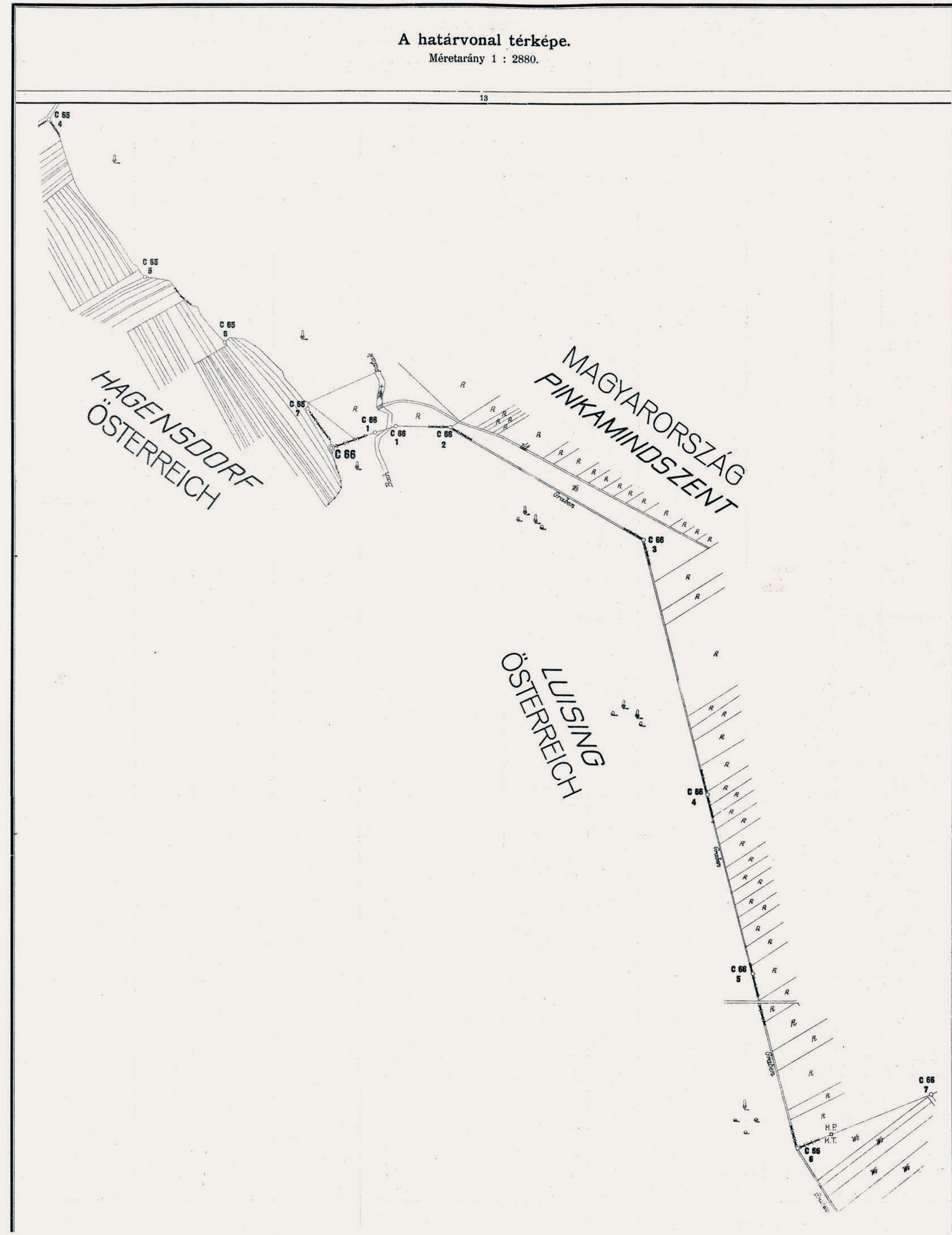


Lásd az 1966. évi kiegészítőt.  
Lásd az 1966. évi kiegészítőt.  
Lásd az 1966. évi kiegészítőt.  
Lásd az 1966. évi kiegészítőt.  
Lásd az 1966. évi kiegészítőt.

4985

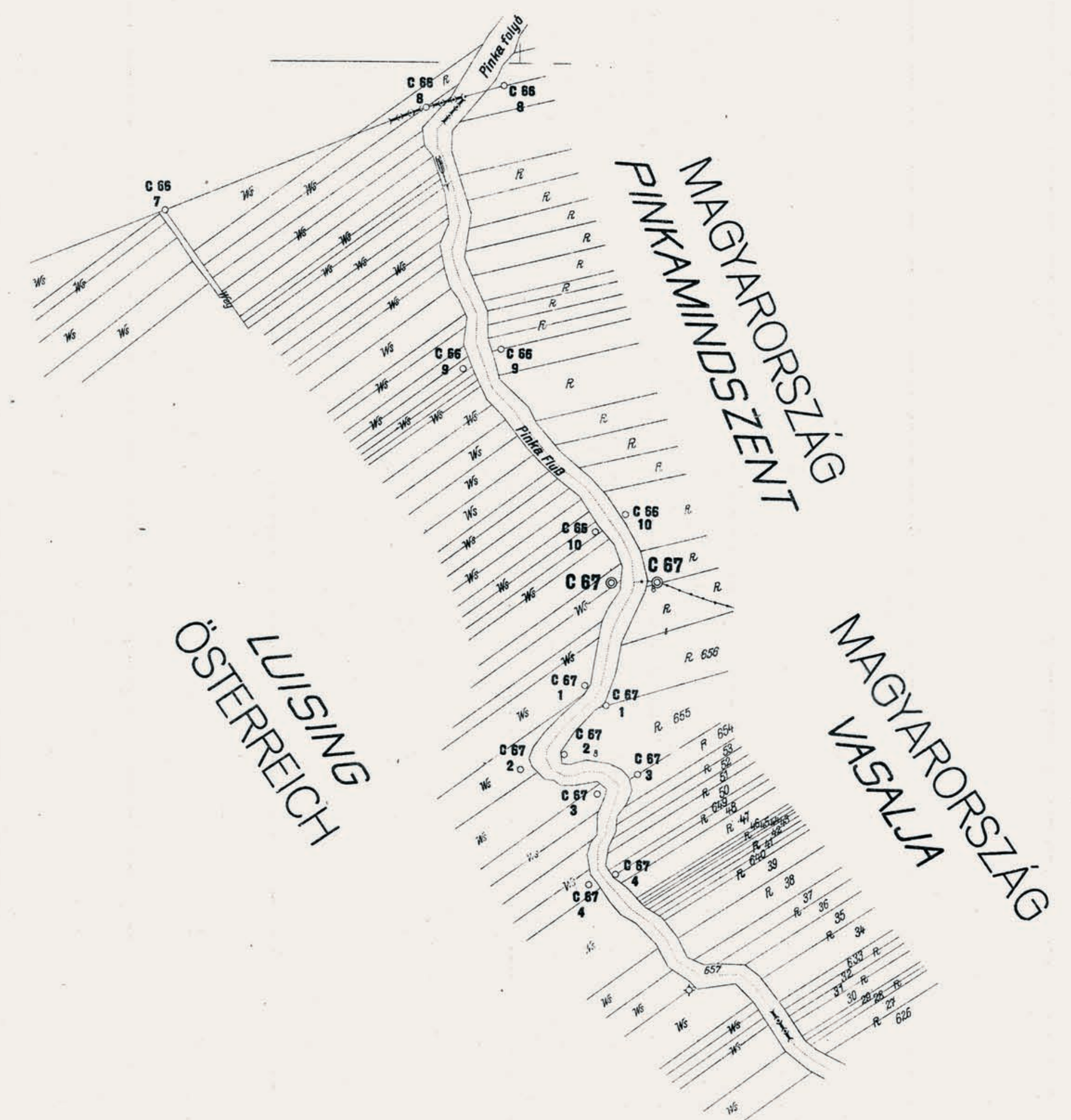


A határjelek						A határvonal			A határjelek összrendezői méterben		A határjelek keresztjére vonatkoztatott magasság méterben az Adria felett	Megjegyzés		
száma		jellege	anyaga	elhelyezése	vízszintes távolsága méterben	Törési szög a határjeleken			± y	± x				
10k6	közön-séges k6					o	'	"						
1	2	3	4	5	6	7			8	9	10	11	12	
C. 65.	4.		1985	Határponton, árok délkeleti partján.	276,40	10			+	196 177,36	+	9 659,03	205,89	
C. 65.	5.		1985	Határponton.	203,66	160	58	20		+	196 068,78	+	9 831,33	212,94
C. 65.	6.		1985		113,11	178	50	10		+	195 980,58	+	9 902,12	212,20
C. 65.	7.		1985		117,13	200	41	10		+	195 887,77	+	9 973,56	214,82
C. 66.			1985		50,47	101	08	00		+	195 861,23	+	10 016,49	213,56
C. 66.	1. Ny.	páros	Mészke	Határponton, egy patak nyugati partján.	183	08	20		+	195 813,36	+	9 998,51	200,14	
C. 66.	1. K.			Határponton, egy patak keleti partján.	197	33	30		+	195 790,29	+	9 991,26	200,41	
C. 66.	2.			Határponton, árok kezdetén.	209	17	20		+	195 730,31	+	9 991,39	200,19	
C. 66.	3.			Határponton, ároksarkon (keleti part).	225	47	20		+	195 515,64	+	10 112,48	199,46	
C. 66.	4.			Határponton, árok keleti partján.	180	00	30		+	195 441,61	+	10 392,91	199,18	
C. 66.	5.			Határponton, ároksarkon (keleti part).	82	34	20		+	195 339,55	+	10 779,99	198,43	
C. 66.	6.				158,01									



A határjelek						A határvonal			A határjelek összerendezői méterben		A határjelek keresztjére vonatkoztatott magasság méterben az Adria felett	Megjegyzés
száma	jellege	anyaga	elhelyezése	vízszintes távolsága méterben	Törési szög a határjeleken	leírása a következő határjelig. A határvonalat képezi:	± y	± x				
főkő	közön-séges kő				o							
1	2	3	4	5	6	7	8	9	10	11	12	
C. 66. 7.		Lásd az 1966/1967. évi KIEGÉSZÍTŐT	Határponton, út kezdetén, (északkeleti part).	186,64	180 04 20	a határköveket összekötő egyenes vonal.	+ 195 193,23	+ 10 720,30	198,49			
C. 66. 8. Ny.	páros		Határponton, a a Pinka folyó nyugati partján.	66/7-8 K. 185 55 50 66/8-9 I. 283 37 50		a páros köveket összekötő egyenes vonal a Pinka folyó közepéig	+ 195 020,27	+ 10 650,00	200,50		A Pinka folyó két oldalán párosával elhelyezve a C. 71. sz. páros köig.	
C. 66. 8. K.			Magyar területen, a Pinka folyó keleti partján.	66/8-9 K. 176,47 66/8-9 K. 176,11	286 22 00		+ 194 968,84	+ 10 635,06	200,57			
C. 66. 9. Ny.	páros		Osztrák területen.	66/9-10 Ny. 140,20	149 05 40		+ 194 994,14	+ 10 824,54	200,21			
C. 66. 9. K.			Magyar területen.	66/9-10 K. 138,39	142 25 40		+ 194 969,31	+ 10 811,16	200,23			
C. 66. 10. Ny.	páros		Osztrák területen.	66/9-10 Ny. 35,75	201 35 00		+ 194 905,12	+ 10 932,84	200,15		A C. 67. sz. páros köveket összekötő egyenesnek s a Pinka folyó felező vonalának metszéspontja össze-esik Vasalja, Luising és Pinkamindszent községek hármasthatárpontjával.	
C. 66. 10. K.			Magyar területen.	66/9-10 K. 50,12	192 05 50		+ 194 885,21	+ 10 921,08	200,07			
C. 67. Ny.	páros	Mészkö.	Osztrák területen.	66/10-11 Ny. 70,83	211 28 40		+ 194 894,18	+ 10 966,88	200,37		Lásd az 1966/1967. évi KIEGÉSZÍTŐT	
C. 67. K.			Magyar területen, egy régi határkö közelében.	66/10-11 K. 88,86	227 02 10	a Pinka folyó középvonala, annak hajlatai szerint.	+ 194 863,77	+ 10 966,39	199,17			
C. 67. 1. É. Ny.	páros		Osztrák területen.	Lásd az 1966/1967. évi KIEGÉSZÍTŐT 67/1-2 É. Ny. 70,48	67 Ny. - 67 D. Ny. 202 56 20		+ 194 910,91	+ 11 035,71	199,91		Lásd az 1966/1967. évi KIEGÉSZÍTŐT	
C. 67. 1. D. Ny.			Magyar területen.	67 K. - 67 É. K. 43,04	197 59 20		+ 194 896,65	+ 11 048,93	199,81		Lásd az 1966/1967. évi KIEGÉSZÍTŐT	
C. 67. 2. D. Ny.	páros		Osztrák területen.	Lásd az 1966/1967. évi KIEGÉSZÍTŐT 67/2-3 D. Ny. 53,56	67 É. Ny. - 67 D. Ny. 70 47 50		+ 194 952,90	+ 11 092,32	199,11			
C. 67. 2. É. Ny.			Magyar területen.	67 D. K. - 67 É. K. 50,77	64 52 50		+ 194 924,15	+ 11 082,04	199,83		Lásd az 1966/1967. évi KIEGÉSZÍTŐT	
C. 67. 3. D. Ny.	páros		Osztrák területen.	67/3-4 D. Ny. 60,95	67 D. Ny. - 67 D. Ny. 257 28 10		+ 194 901,79	+ 11 108,33	199,81		Lásd az 1966/1967. évi KIEGÉSZÍTŐT	
C. 67. 3. É. Ny.			Magyar területen.	67 É. K. - 67 É. K. 68,62	267 05 30		+ 194 875,04	+ 11 094,82	198,88		Lásd az 1966/1967. évi KIEGÉSZÍTŐT	

A határvonal térképe.  
Méretarány 1 : 2880.



Lásd az 1966/1967. évi KIEGÉSZÍTŐT

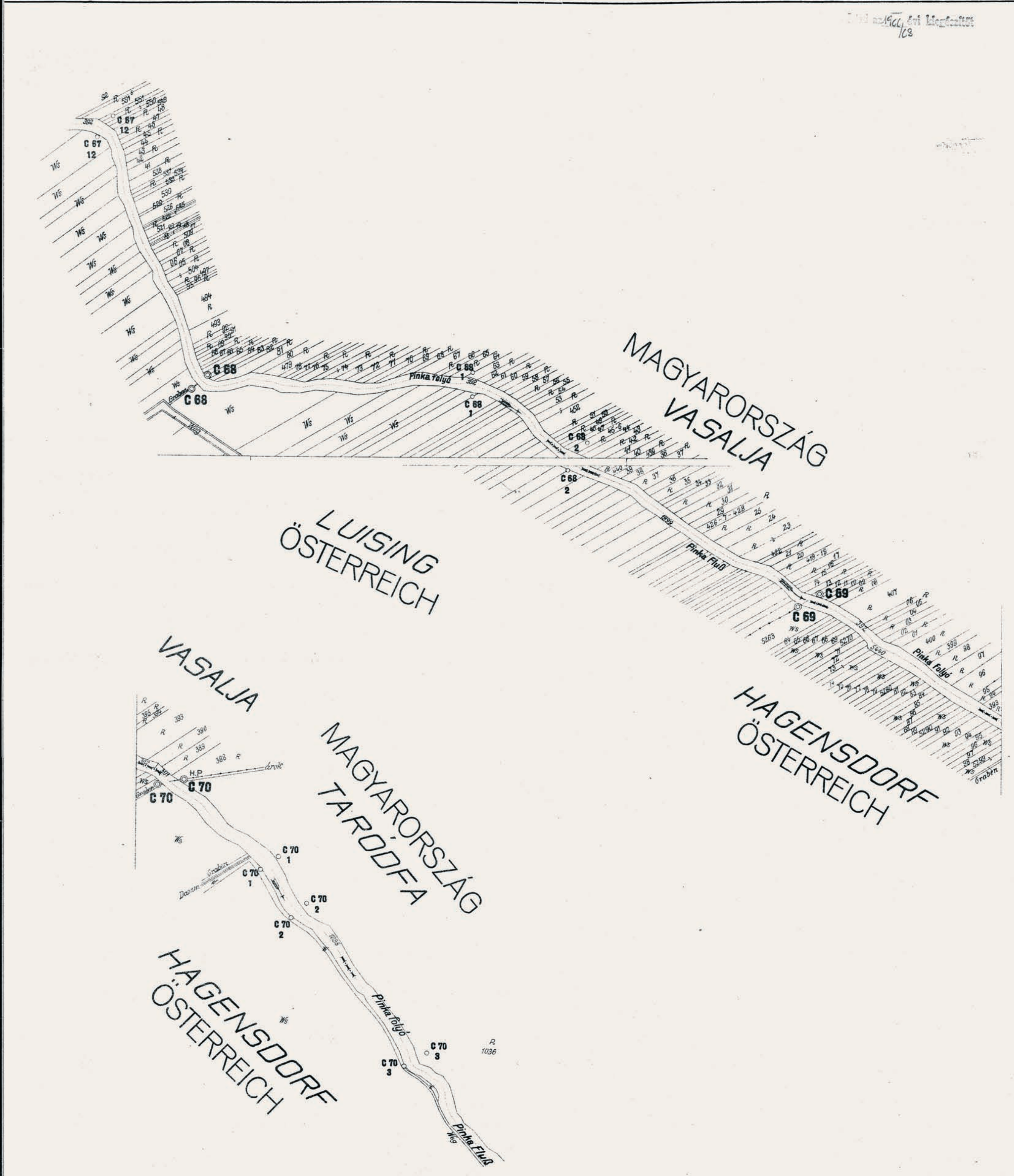
A határjelek						A határvonal			A határjelek összrendezői méterben		A határjelek keresztjére vonatkoztatott magasság méterben az Adria felett	Megjegyzés	
száma		jellege	anyaga	elhelyezése	vízszintes távolsága méterben	Törési szög a határjeleken			± y	± x			
főkő	közös-séges kő					°	'	"					
1	2	3	4	5	6	7			8	9	10	11	12
C. 67. 4. D. Ny.		páros		Osztrák területen, a Pinka folyó dél- nyugati partján.	67 4 D.Ny.- 67 4 E.K.	126	37	30	+ 194 906,93 102 772,73	+ 11 169,05 5882,35	198,94	A Pinka folyó két oldalán párosával elhelyezve a C. 71. sz. páros kőig.	
C. 67. 4. É. K.				Magyar területen, a Pinka folyó északkeleti partján.	67 4 E.K.- 67 4 D.Ny.	113	14	10	+ 194 888,93 102 763,29	+ 11 162,01 5885,63	199,65		
C. 67. 5. D. Ny.		páros		Osztrák területen.	67 5 D.Ny.- 67 5 E.K.	205	43	10	+ 194 714,01 102 671,06	+ 11 339,52 5979,23	199,57		
C. 67. 5. É. K.				Magyar területen.	67 5 E.K.- 67 5 D.Ny.	217	26	40	+ 194 701,83 102 664,62	+ 11 292,59 5954,49	199,65		
C. 67. 6. D. Ny.		páros		Osztrák területen.	67 6 D.Ny.- 67 6 E.K.	203	46	00	+ 194 685,36 102 655,95	+ 11 407,62 6045,14	199,66		
C. 67. 6. É. K.				Magyar területen.	67 6 E.K.- 67 6 D.Ny.	196	58	10	+ 194 666,51 102 646,01	+ 11 403,64 6043,04	199,58		
C. 67. 7. D. Ny.		páros		Osztrák területen.	67 7 D.Ny.- 67 7 E.K.	132	17	20	+ 194 686,68 102 656,65	+ 11 487,80 6057,42	198,12		
C. 67. 7. É. K.				Magyar területen.	67 7 E.K.- 67 7 D.Ny.	133	43	30	+ 194 665,66 102 645,56	+ 11 476,06 6051,23	199,53		
C. 67. 8. D. Ny.		páros		Osztrák területen.	67 8 D.Ny.- 67 8 E.K.	145	23	30	+ 194 616,89 102 619,85	+ 11 553,43 6092,02	198,13		Lásd az 1963. évi kiegészítőt
C. 67. 8. É. K.				Magyar területen.	67 8 E.K.- 67 8 D.Ny.	142	42	10	+ 194 607,95 102 615,12	+ 11 529,96 6079,65	199,34		Lásd az 1963. évi kiegészítőt
C. 67. 9. D. Ny.		páros		Osztrák területen.	67 9 D.Ny.- 67 9 E.K.	250	59	40	+ 194 551,72 102 585,48	+ 11 563,33 6097,25	199,24		
C. 67. 9. É. K.				Magyar területen.	67 9 E.K.- 67 9 D.Ny.	252	49	40	+ 194 536,41 102 577,41	+ 11 537,17 6083,45	198,20		Háromszögelési pont.
C. 67. 10. D. Ny.		páros		Osztrák területen.	67 10 D.Ny.- 67 10 E.K.	145	56	10	+ 194 524,78 102 571,28	+ 11 710,72 6174,96	199,12		
C. 67. 10. É. K.				Magyar területen.	67 10 E.K.- 67 10 D.Ny.	150	50	00	+ 194 504,19 102 560,42	+ 11 697,12 6167,79	199,12		
C. 67. 11. D. Ny.		páros		Osztrák területen.	67 11 D.Ny.- 67 11 E.K.	135	51	00	+ 194 423,29 102 517,76	+ 11 814,28 6229,57	198,19		
C. 67. 11. É. K.				Magyar területen.	67 11 E.K.- 67 11 D.Ny.	128	40	40	+ 194 418,60 102 515,29	+ 11 797,13 6220,53	198,94		
					67 11 E.K.- 67 11 D.Ny.								



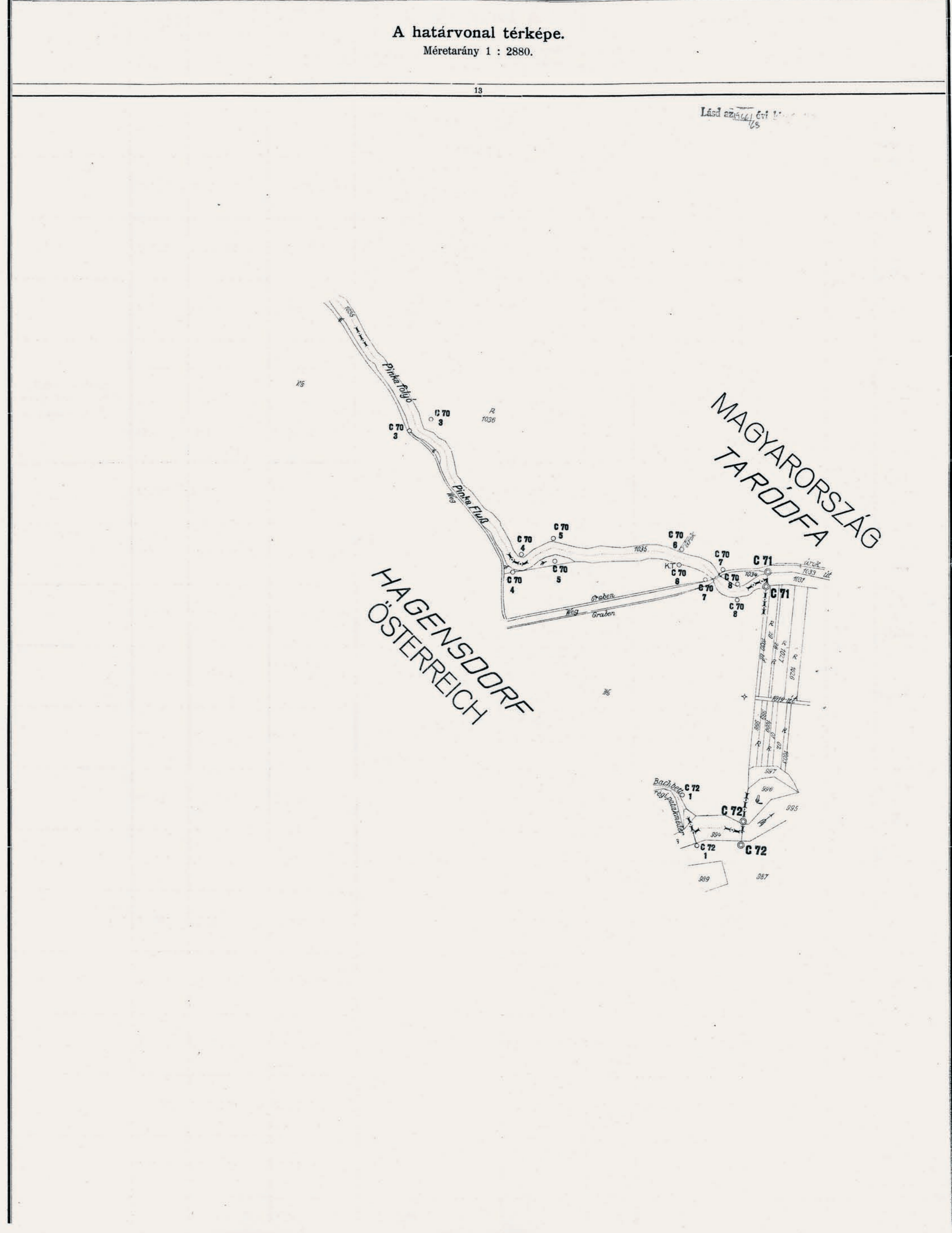
A határjelek						A határvonal			A határjelek összerendezői méterben			A határjelek keresztjére vonatkoztatott magasság méterben az Adria felett	Megjegyzés
száma	jellege	anyaga	elhelyezése	vízszintes távolsága méterben	Törési szög a határjeleken	leírása a következő határjelig. A határvonalat képezi:	±	y	±	x			
					o								'
1	2	3	4	5	6	7	8	9	10	11	12	13	
C. 67. 12. D. Ny.	páros		Osztrák területen, a Pinka folyó délnyugati partján.	271,85	67 D.Ny. - 68 D.Ny.	247 39 20	+	194 356,73	+	11 815,94	198,68	A Pinka folyó két oldalán párosával elhelyezve a C. 71. sz. páros kölg.	
C. 67. 12. É. K.					Magyar területen, a Pinka folyó északkeleti partján.			67 E.K. - 68 E.K.		251 25 30			194 340,97
C. 68. D. Ny.	páros		Osztrák területen, árok délkeleti partján.	283,08	67 D.Ny. - 68 D.	112 05 20	+	194 259,67	+	12 069,95	197,31		
C. 68. É. K.					Magyar területen.			67 E.K. - 68 E.K.		109 29 50			194 243,56
C. 68. 1. D. Ny.	páros		Osztrák területen.	117,36	68 D.Ny. - 68 D.Ny.	213 02 00	+	193 976,64	+	12 075,77	198,52		
C. 68. 1. É. K.					Magyar területen.			68 E.K. - 68 E.K.		212 14 50			193 976,47
C. 68. 2. D. Ny.	páros		Osztrák területen.	270,37	68 D. - 69 D.Ny.	176 25 10	+	193 879,59	+	12 141,75	198,01		
C. 68. 2. É. K.					Magyar területen.			68 E. - 69 E.K.		180 15 50			193 860,02
C. 69. D. Ny.	páros		Osztrák területen.	267,29	68 D.Ny. - 70 D.Ny.	181 10 30	+	193 646,95	+	12 279,49	198,17	A C. 69. sz. páros köveket összekötő egyenesnek és a Pinka folyó középvonalának metszópontja összeesik Luising, Vasalja és Hagensdorf községek három határpontjával.	
C. 69. É. K.					Magyar területen.			68 E.K. - 70 E.K.		181 07 10			193 625,23
C. 70. D. Ny.	páros		Osztrák területen, árok északnyugati partján.	134,61	69 D.Ny. - 70 D.Ny.	187 22 10	+	193 419,78	+	12 429,32	198,33	A C. 70. sz. páros köveket összekötő egyenesnek és a Pinka folyó középvonalának metszópontja összeesik Taródfa, Hagensdorf és Vasalja községek három határpontjával. A C. 70. É. K. háromszögelési pont.	
C. 70. É. K.					Magyar területen, árok északi partján.			69 E.K. - 70 E.K.		186 07 10			193 393,25
C. 70. 1. D. Ny.	páros		Osztrák területen.	57,83	70 D.Ny. - 70 D.Ny.	198 06 30	+	193 315,35	+	12 505,31	197,96		
C. 70. 1. É. K.					Magyar területen.			70 E.K. - 70 E.K.		199 54 50			193 297,35
C. 70. 2. D. Ny.	páros		Osztrák területen.	189,40	70 D.Ny. - 70 D.Ny.	175 16 10	+	193 284,06	+	12 553,95	197,46		
C. 70. 2. É. K.					Magyar területen.			70 E.K. - 70 E.K.		172 17 00			193 268,64
				194,64									

a Pinka folyó középvonala, annak hajlatai szerint.

A határvonal térképe.  
Méterarány 1 : 2880.

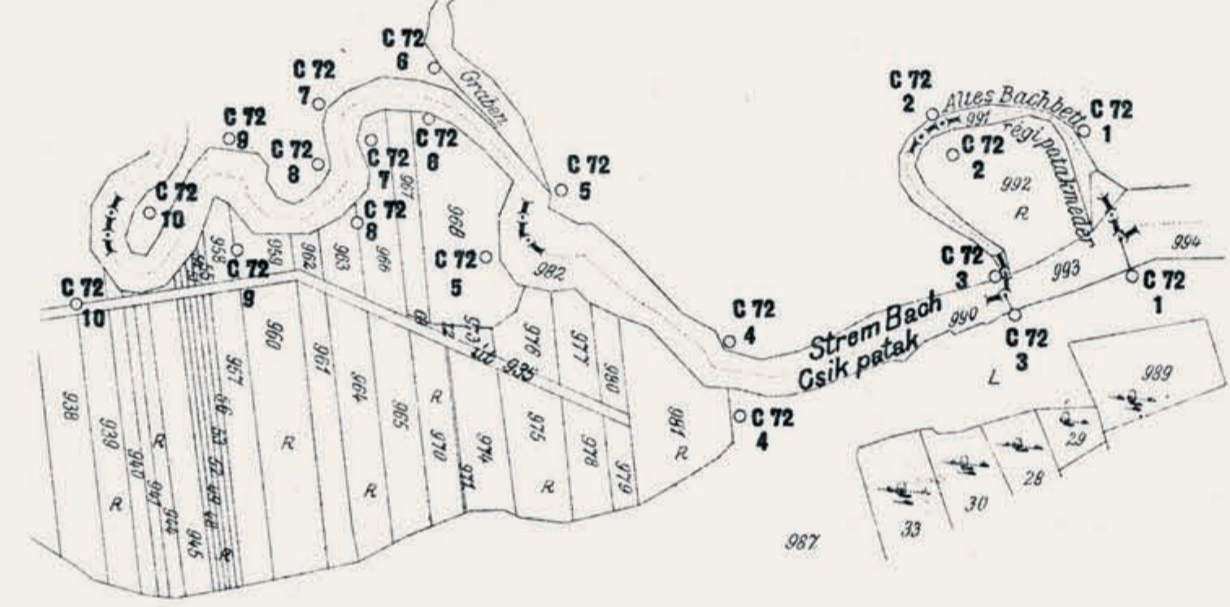


A határjelek						A határvonal		A határjelek összrendezői méterben			Megjegyzés
száma	jellege	anyaga	elhelyezése	vízszintes távolsága méterben	Törési szög a határjeleken	leírása a következő határjelig. A határvonalat képezi:	± y	± x			
1. főkö	2. közönséges kö	3.	4.	5.	6.	7.	9.	10.	11.		
C. 70. 3.	páros	1985	Osztrák területen, a Pinka folyó délnyugati partján, út kezdetén.	192,08	70 D.Ny. - 70 D. 1.N. - 70 D. 2.E.K. - 70 E. 3.E.K. - 70 E. 4.E.	179 05 40	+ 193 168,78	+ 12 704,27	197,28	A Pinka folyó két oldalán párosával elhelyezve a C. 71. sz. páros köig.	
C. 70. 4.	páros	1985	Magyar területen, a Pinka folyó északi partján.	178,69	70 D.Ny. - 70 D. 3.D. - 70 D. 4.D.	182 57 40	+ 193 146,10	+ 12 690,49	197,56		
C. 70. 5.	páros	1985	Osztrák területen.	48,02	70 D. - 70 D. 4.D. - 70 D. 5.D.	110 54 50	+ 193 049,46	+ 12 854,86	197,00		
C. 70. 6.	páros	1985	Magyar területen.	96,32	70 E. - 70 E. 4.E. - 70 E. 5.E.	96 32 40	+ 193 040,92	+ 12 834,92	196,67		
C. 70. 7.	páros	1985	Osztrák területen.	39,58	70 D. - 70 D. 4.D. - 70 D. 6.D.	196 02 10	+ 193 003,64	+ 12 840,45	196,95		
C. 70. 8.	páros	1985	Magyar területen.	136,04	70 D. - 70 D. 5.D. - 70 D. 6.D.	136 04	+ 193 006,48	+ 12 815,42	196,77		
C. 70. 9.	páros	1985	Osztrák területen.	141,02	70 D. - 70 D. 5.D. - 70 D. 7.D.Ny.	207 55 40	+ 192 867,61	+ 12 837,06	196,66		Háromszögelési pont.
C. 70. 10.	páros	1985	Magyar területen.	50,15	70 E. - 70 E. 6.E. - 70 E. 7.E.K.	200 59 30	+ 192 865,56	+ 12 820,14	196,51		Egy fahid mellett.
C. 70. 11.	páros	1985	Osztrák területen, út északi oldalán.	41,21	70 D. - 70 D. 7.D. - 70 D. 8.D.	183 17 50	+ 192 838,10	+ 12 851,77	196,57		
C. 70. 12.	páros	1985	Magyar területen, út északi oldalán.	22,46	70 E. - 70 E. 6.E. - 70 E. 8.E.	198 56 40	+ 192 819,37	+ 12 839,65	196,69		
C. 70. 13.	páros	1985	Osztrák területen.	35,23	70 D.Ny. - 71 D. 7.D.Ny. - 71 D. 8.D.	125 06 10	+ 192 802,34	+ 12 872,24	196,65		
C. 70. 14.	páros	1985	Magyar területen.	35,67	70 E. - 71 E. 7.E. - 71 E. 8.E.	113 27 10	+ 192 802,64	+ 12 854,63	196,35		
C. 71. 1.	páros	1985	Magyar területen, a Pinka folyó északi partján, út déli oldalán.	16,13	70 E. - 71 D. 71 E. - 71 D. 8.D.	298 01 40	+ 192 770,23	+ 12 839,72	196,65	a páros köveket összekötő egyenes vonal a Pinka folyó közepétől.	
C. 71. 2.	páros	1985	Határponton, a Pinka folyó déli partján.	261,95	71 D. - 72 E. 71 D. - 72 E. 8.E.	300 17 30	+ 192 771,17	+ 12 855,82	196,88	a görbevonalú birtokhatár	
C. 72. 1.	páros	1985	Határponton, a Csík patak északi partján.	73,05	71 D. - 72 D. 71 D. - 72 D. 8.D.	288 13 10	+ 192 782,61	+ 13 117,54	195,18	a páros köveket összekötő egyenes vonal a Csík patak közepéig.	
C. 72. 2.	páros	1985	Magyar területen, a Csík patak déli partján.	48,26	72 E. - 72 D. 72 E. - 72 D. 8.D.	264 01 20	+ 192 783,65	+ 13 143,52	195,49	a Csík patak középvonala, annak hajlatai szerint.	



A határjelek				A határvonal				A határjelek összehangolási méterben			A határjelek keresztjére vonatkoztatott magasság méterben az Adria felett	Megjegyzés
száma	jellege	anyaga	elhelyezése	vízszintes távolsága méterben	Törési szög a határjeleken	leírása a következő határjelig. A határvonalat képezi:	± y	± x				
főkő	külső-síksági kő											
1	2	3	4	5	6	7	8	9	10	11	12	
C. 72. 1.	páros		Osztrák területen, régi patakmeder északkeleti partján.	72. E. - 72. E. 165,06 30 72. E. - 72. E. 57,81		a páros köveket összekötő egyenes vonal a Csík patak közepétől a patak északi partjáiig, azután a régi patakmeder görbe középvonala.	+ 192 850,93 101 688,67	+ 13 091,70 6 902,44	195,68			
C. 72. 1.			Magyar területen, a Csík patak déli partján.	72. D. - 72. D. 217,18 30 82,36			+ 192 831,80	+ 13 146,62	197,75			
C. 72. 2.	páros		Osztrák területen, régi patakmeder északi partján.	72. E. - 72. E. 62,22 30 66,20		a régi patakmeder görbe középvonala a Csík patak északi partjával való metszéspontjáiig, azután ezt a pontot a C. 72. sz. páros kövek között a patak közepével összekötő egyenes vonal.	+ 192 908,44 101 718,99	+ 13 085,84 6 900,05	195,80			
C. 72. 2.			Magyar területen, régi patakmeder déli partján.	72. D. - 72. D. 34,46 50 65,40			+ 192 900,38 101 744,75	+ 13 101,01 6 908,05	195,31			
C. 72. 3.	páros	Lásd az 1966. évi KIEGÉSZÍTŐT	Osztrák területen, a Csík patak északi partján, régi patakmeder kezdetén.	72. E. - 72. E. 277,20 00 104,16			+ 192 883,86	+ 13 147,32	194,68		a patak két oldalán párosával elhelyezve a C. 72. sz. hármas köjg.	
C. 72. 3.			Magyar területen, a Csík patak déli partján, régi patakmeder kezdetével szemben.	72. D. - 72. D. 270,42 10 111,32			+ 192 876,31 101 702,05	+ 13 161,82 6 940,12	196,28			
C. 72. 4.	páros	Lásd az 1966. évi KIEGÉSZÍTŐT	Osztrák területen.	72. E. - 72. E. K. 236,24 20 85,98			+ 192 984,72	+ 13 173,34	195,44			
C. 72. 4.			Magyar területen.	72. D. - 72. D. Ny. 232,44 10 113,94			+ 192 980,27 101 756,87	+ 13 201,61 6 964,10	197,61			
C. 72. 5.	páros	Mészko.	Osztrák területen.	72. E. - 72. E. K. 181,39 00 66,97			+ 193 048,67 101 792,94	+ 13 115,88 6 915,89	195,42			
C. 72. 5.			Magyar területen.	72. D. - 72. D. 215,28 50 56,89			+ 193 077,10	+ 13 141,59	194,29			
C. 72. 6.	páros		Osztrák területen.	72. E. - 72. E. Ny. 118,24 40 45,97		a Csík patak középvonala, annak hajlatai szerint.	+ 193 097,17 101 818,51	+ 13 069,71 6 884,55	195,76			
C. 72. 6.			Magyar területen.	72. D. - 72. D. K. 91,51 10 23,23			+ 193 099,09 101 819,52	+ 13 089,13 6 904,79	194,66			
C. 72. 7.	páros		Osztrák területen.	72. E. - 72. E. Ny. 108,15 30 23,07			+ 193 140,89 101 841,56	+ 13 083,91 6 889,04	195,98			
C. 72. 7.			Magyar területen.	72. D. - 72. D. K. 120,10 40 32,12			+ 193 120,80 101 830,97	+ 13 097,41 6 906,15	195,54			
C. 72. 8.	páros		Osztrák területen.	72. E. - 72. E. Ny. 285,32 00 35,39			+ 193 141,00 101 841,62	+ 13 106,98 6 911,20	195,02			
C. 72. 8.			Magyar területen.	72. D. - 72. D. K. 247,17 00 46,70			+ 193 125,99 101 838,71	+ 13 129,11 6 922,67	195,91			
C. 72. 9.	páros	Lásd az 1966. évi KIEGÉSZÍTŐT	Osztrák területen.	72. E. - 72. E. K. 120,15 50 41,47			+ 193 175,05	+ 13 097,35	195,67			
C. 72. 9.			Magyar területen.	72. D. - 72. D. Ny. 174,20 00 64,41			+ 193 171,42 101 857,66	+ 13 139,94 6 928,68	195,94			

A határvonal térképe.  
Méretarány 1 : 2880.



Lásd az 1966. évi KIEGÉSZÍTŐT

Lásd az 1966. évi KIEGÉSZÍTŐT

Lásd az 1966. évi KIEGÉSZÍTŐT

Lásd az 1966. évi KIEGÉSZÍTŐT

Lásd az 1966. évi KIEGÉSZÍTŐT

Lásd az 1966. évi KIEGÉSZÍTŐT

Lásd az 1966. évi KIEGÉSZÍTŐT

Lásd az 1966. évi KIEGÉSZÍTŐT

Lásd az 1966. évi KIEGÉSZÍTŐT

Lásd az 1966. évi KIEGÉSZÍTŐT

Lásd az 1966. évi KIEGÉSZÍTŐT

Lásd az 1966. évi KIEGÉSZÍTŐT

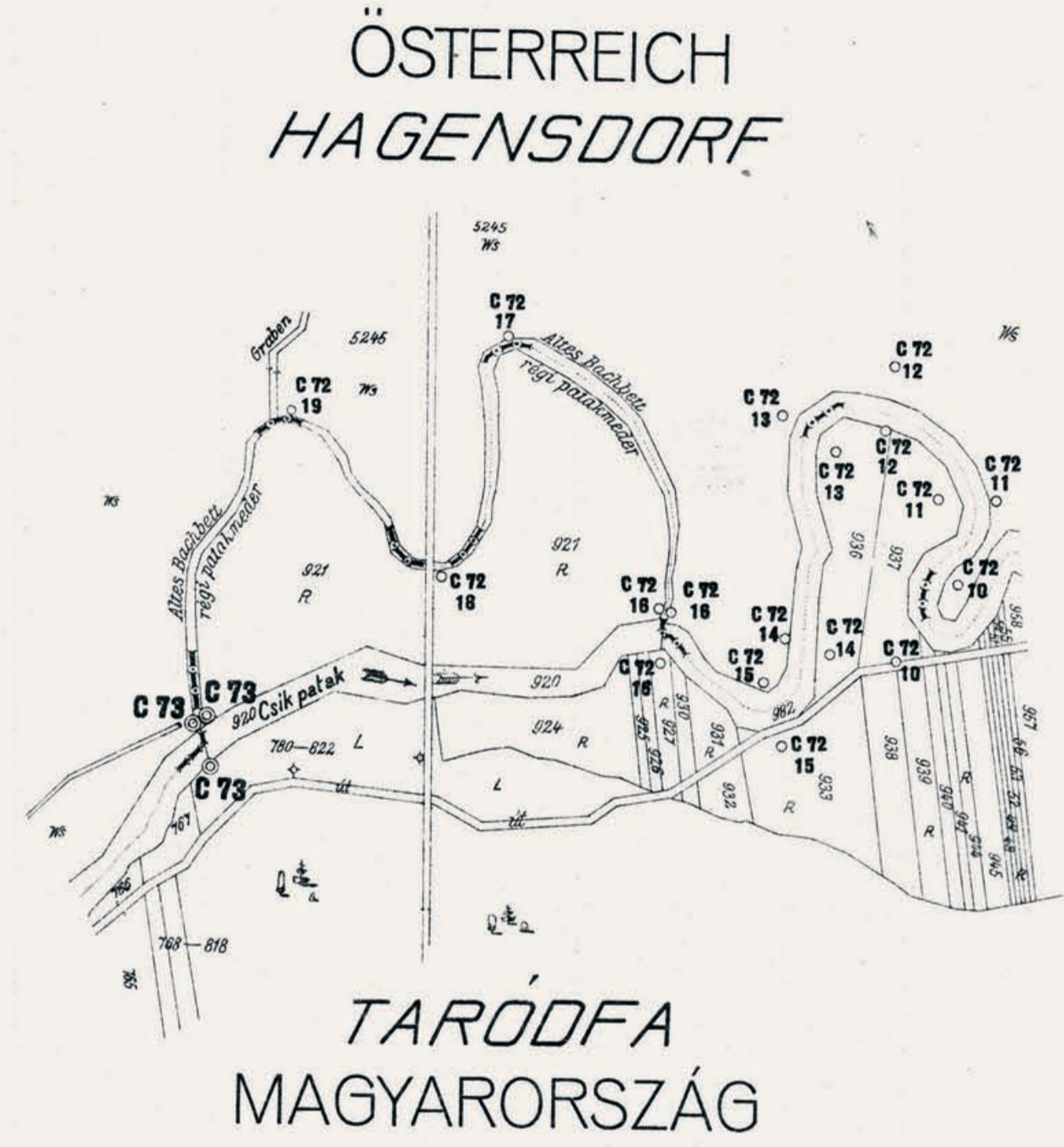
Lásd az 1966. évi KIEGÉSZÍTŐT

Lásd az 1966. évi KIEGÉSZÍTŐT

Lásd az 1966. évi KIEGÉSZÍTŐT

A határjelek						A határvonal			A határjelek összrendezői méterben			Megjegyzés
száma	jellege	anyaga	elhelyezése	vízzintes távolsága méterben	Törési szög a határjeleken	leírása a következő határjelig. A határvonalat képezi:	±	y	±	x		
											1	
C. 72. 10.	páros		Osztrák területen, a Csík patak északi partján.	72 <sup>9</sup> É. - 72 <sup>11</sup> K. 337 50 20 41,79	a Csík patak középvonala, annak hajlatai szerint.		+	193 204,91 101 875,32	+	13 126,13 6 924,30	195,80	A patak két oldalán párosával elhelyezve a C. 72. sz. hármas kőig.
C. 72. 10. D. Ny.			Magyar területen, a Csík patak délnyugati partján, út északi oldalán	72 <sup>9</sup> D. - 72 <sup>11</sup> Ny. 303 06 40 75,82								
C. 72. 11. K.	páros		Osztrák területen	72 <sup>10</sup> É. K. - 72 <sup>12</sup> É. 118 39 00 76,21			+	193 187,98 101 866,39	+	13 087,92 6 901,15	196,16	
C. 72. 11. Ny.			Magyar területen.	72 <sup>10</sup> D. Ny. - 72 <sup>12</sup> D. 128 02 20 39,27								
C. 72. 12. É.	páros		Osztrák területen.	72 <sup>11</sup> K. - 72 <sup>13</sup> É. Ny. 103 00 20 54,96			+	193 234,33 101 850,82	+	13 027,41 6 869,24	195,90	
C. 72. 12. D.			Magyar területen.	72 <sup>11</sup> Ny. - 72 <sup>13</sup> D. K. 104 00 30 24,26								
C. 72. 13.	páros		Osztrák területen.	72 <sup>12</sup> É. - 72 <sup>14</sup> Ny. 113 19 00 100,95			+	193 284,36 101 847,24	+	13 050,17 6 884,25	196,15	
C. 72. 13. D. K.			Magyar területen.	72 <sup>12</sup> D. - 72 <sup>14</sup> K. 115 03 40 91,83								
C. 72. 14.	páros	Mészkö.	Osztrák területen.	72 <sup>13</sup> É. Ny. - 72 <sup>15</sup> É. 206 10 20 22,14			+	193 282,34 101 844,78	+	13 151,11 6 889,75	195,24	Lásd az 14/1. évi Magyar Királyi Kormányrendeletet.
C. 72. 14. D.			Magyar területen.	72 <sup>13</sup> D. K. - 72 <sup>15</sup> D. 205 50 40 46,79								
C. 72. 15.	páros		Osztrák területen.	72 <sup>14</sup> Ny. - 72 <sup>16</sup> K. 281 52 10 52,60	a Csík patak görbe középvonala, azzal a vonallal való metszéspontjáig, mely vonal a C. 72. D. sz. követ a C. 72. Ny. és C. 72. K. sz. kövek között vont egyenes felezőpontjával összeköti.		+	193 291,71 101 824,09	+	13 171,17 6 845,05	195,42	Lásd az 14/1. évi Magyar Királyi Kormányrendeletet.
C. 72. 15. D.			Magyar területen, úttól délre.	72 <sup>14</sup> K. - 72 <sup>16</sup> D. 276 52 30 66,37								
C. 72. 16. K.	hármas		Osztrák területen, a Csík patak északi partján, régi patakmeder torkolatánál (keleti oldal).	72 <sup>15</sup> É. - 72 <sup>17</sup> Ny. 159 38 50 5,72	a fent körülírt felezőponttól kiinduló egyenes vonal, a régi patakmeder középvonalának a Csík patak északi partjával való metszéspontjáig, azután a régi patakmeder görbe középvonala.		+	193 333,76 101 843,26	+	13 139,58 6 828,38	196,15	Helyi patak becsúszásának megakadályozása.
C. 72. 16. Ny.			Magyar területen, a Csík patak északi partján, régi patakmeder torkolatánál (nyugati oldal).	72 <sup>15</sup> Ny. - 72 <sup>17</sup> K. 223 53 10 152 25 50 140,91								
C. 72. 16. D.			Magyar területen, a Csík patak déli partján.	72 <sup>15</sup> D. - 72 <sup>17</sup> Ny. 234 08 40 24,90								
C. 72. 17.			Osztrák területen, régi patakmeder északi partján.	72 <sup>16</sup> Ny. - 72 <sup>18</sup> É. 44 15 30 112,87	a régi patakmeder középvonala, annak hajlatai szerint.		+	193 408,73 101 882,79	+	13 015,37 6 862,90	196,04	A régi patakmeder két oldalán változtatott elhelyezéssel a C. 73. sz. hármas kőig.
C. 72. 18.			Magyar területen.	72 <sup>16</sup> É. - 72 <sup>18</sup> Ny. 303 54 40 99,06								
C. 72. 19.			Osztrák területen.	72 <sup>16</sup> Ny. - 72 <sup>18</sup> É. 56 05 10 143,45								

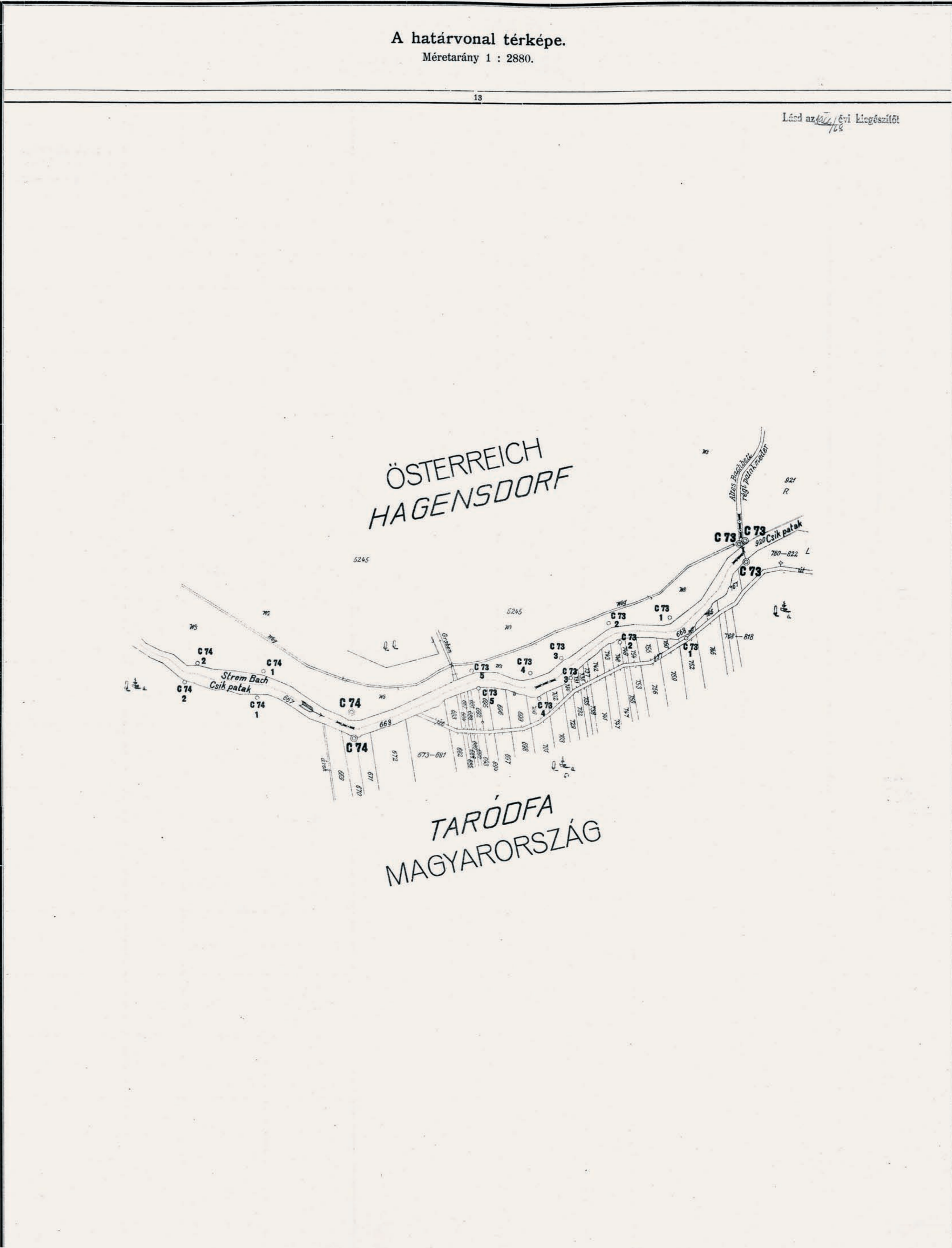
A határvonal térképe.  
Méretarány 1 : 2880.



Lásd az 14/1. évi Magyar Királyi Kormányrendeletet.

Lásd az 14/1. évi Magyar Királyi Kormányrendeletet.

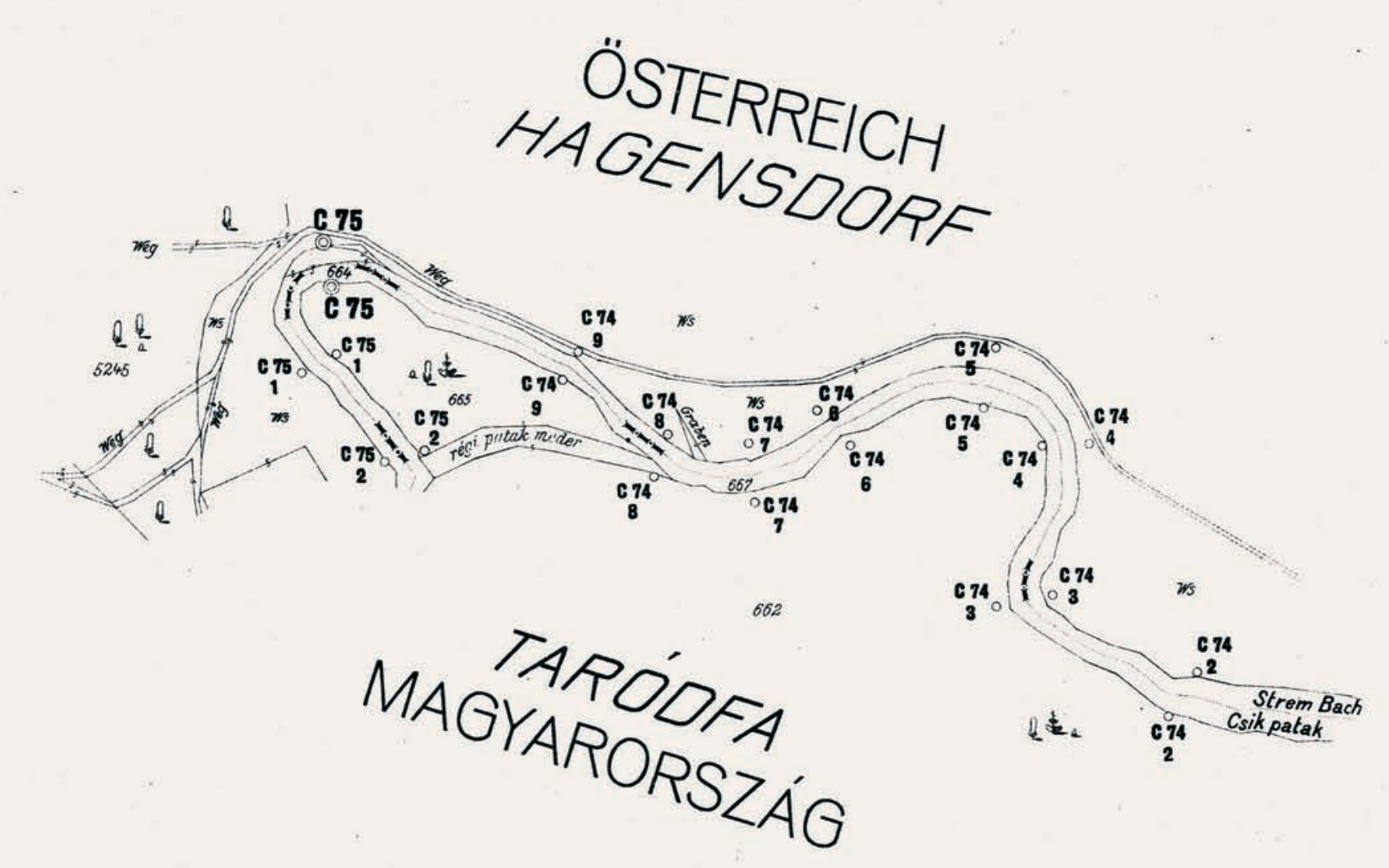
A határjelek						A határvonal			A határjelek összerendezői méterben			A határjelek keresztjére vonatkoztatott magasság méterben az Adria felett	Megjegyzés
száma	jellege	anyaga	elhelyezése	vízszintes távolsága méterben	Törési szög a határjeleken			± y	± x	± z			
					o	i	n						
főkő	közműségi kő				leírása a következő határjelig: A határvonalat képezi:								
1	2	3	4	5	6	7	8	9	10	11	12		
C. 73. K.	hármás	Lásd az 1944/1945 évi KIEGÉSZÍTŐT	Magyar területen, a Csík patak északnyugati partján, régi patakmeder torkolatánál.	7,01	78 Ny. - 78 Ny.	225 47 10	a régi patakmeder görbe középvonala a Csík patak északnyugati partjával való metszéspontjáig, azután ezt a pontot a C. 73. D. sz. kövel összekötő egyenes vonal a patak közepéig.	+ 193 539,26 102 051,62	+ 13 188,90 6954,40	196,75			
C. 73. Ny.			Osztrák területen, a Csík patak északnyugati partján régi patakmeder torkolatánál.		78 K. - 78 E.Ny. 78 K. - 78 D.	162 15 40 97 09 10	+ 193 545,36 102 054,84	+ 13 192,35 6956,22	196,72				
C. 73. D.			Magyar területen, a Csík patak délkeleti partján, régi patakmederrel szemben.		78 Ny. - 78 D.K. 78 D. - 78 D.K.	240 01 20	+ 193 537,38 102 050,63	+ 13 211,77 6966,46	196,27				
C. 73. 1. É. Ny.	páros	Lásd az 1944/1945 évi KIEGÉSZÍTŐT	Osztrák területen, a Csík patak északnyugati partján.	66,65	78 Ny. - 78 E.Ny. 78 Ny. - 78 E.Ny.	221 23 50		+ 193 619,90 102 094,14	+ 13 272,93 6998,70	196,44	A patak két oldalán párosával elhelyezve a C. 77. sz. páros köig.		
C. 73. 1. D. K.			Magyar területen, a Csík patak délkeleti partján, út északnyugati oldalán.		78 D. - 78 D.K. 78 D. - 78 D.K.	228 07 00	+ 193 601,73 102 084,56	+ 13 295,12 7010,41	200,86				
C. 73. 2. É. Ny.	páros	Lásd az 1944/1945 évi KIEGÉSZÍTŐT	Osztrák területen.	64,29	78 E.Ny. - 78 E.Ny. 78 E.Ny. - 78 E.Ny.	148 52 40		+ 193 686,20 102 129,10	+ 13 279,71 7002,28	196,68	Lásd az 1944/1945 évi Kiegészítő Helyrajzban		
C. 73. 2. D. K.			Magyar területen.		78 D.K. - 78 D.K. 78 D.K. - 78 D.K.	147 31 40	+ 193 673,83 102 122,58	+ 13 300,41 7013,19	196,46				
C. 73. 3.	páros	Lásd az 1944/1945 évi KIEGÉSZÍTŐT	Osztrák területen.	37,70	78 E.Ny. - 78 E. 78 E.Ny. - 78 E.	190 13 00		+ 193 737,57 102 156,19	+ 13 318,37 7022,66	196,57	Lásd az 1944/1945 évi Kiegészítő Helyrajzban		
C. 73. 3. D. K.			Magyar területen.		78 D.K. - 78 D. 78 D.K. - 78 D.	183 05 00	+ 193 726,93	+ 13 339,96	199,74				
C. 73. 4.	páros	Lásd az 1944/1945 évi KIEGÉSZÍTŐT	Osztrák területen.	63,62	78 E. - 78 E. 78 E. - 78 E.	208 28 50		+ 193 771,24 102 173,94	+ 13 335,33 7031,61	196,53			
C. 73. 4.			Magyar területen.		78 D.K. - 78 D. 78 D. - 78 D.	222 28 10	+ 193 761,25	+ 13 362,76	202,22				
C. 73. 5.	páros	Lásd az 1944/1945 évi KIEGÉSZÍTŐT	Osztrák területen.	138,11	78 E. - 74 E. 78 E. - 74 E.	158 24 50		+ 193 834,83 102 207,47	+ 13 333,41 7030,60	197,27			
C. 73. 5.			Magyar területen.		78 D. - 74 D. 78 D. - 74 D.	148 21 10	+ 193 827,18 102 203,44	+ 13 352,45 7040,63	196,97				
C. 74. É.	páros	Lásd az 1944/1945 évi KIEGÉSZÍTŐT	Osztrák területen.	105,11	74 E. - 74 E. 74 E. - 74 E.	224 00 30		+ 193 964,74 102 275,97	+ 13 380,32 7055,33	196,90			
C. 74. D.			Magyar területen.		74 D. - 74 D. 74 D. - 74 D.	224 48 40	+ 193 961,50 102 274,26	+ 13 408,84 7070,37	201,39				
C. 74. 1. D.	páros	Lásd az 1944/1945 évi KIEGÉSZÍTŐT	Osztrák területen.	71,92	74 E. - 74 E.K. 74 E. - 74 E.K.	161 50 20		+ 194 060,64 102 326,54	+ 13 337,31 7032,65	196,87			
C. 74. 1. D.			Magyar területen.		74 D. - 74 D.Ny. 74 D. - 74 D.Ny.	169 12 00	+ 194 067,02 102 329,90	+ 13 366,10 7047,83	196,73				





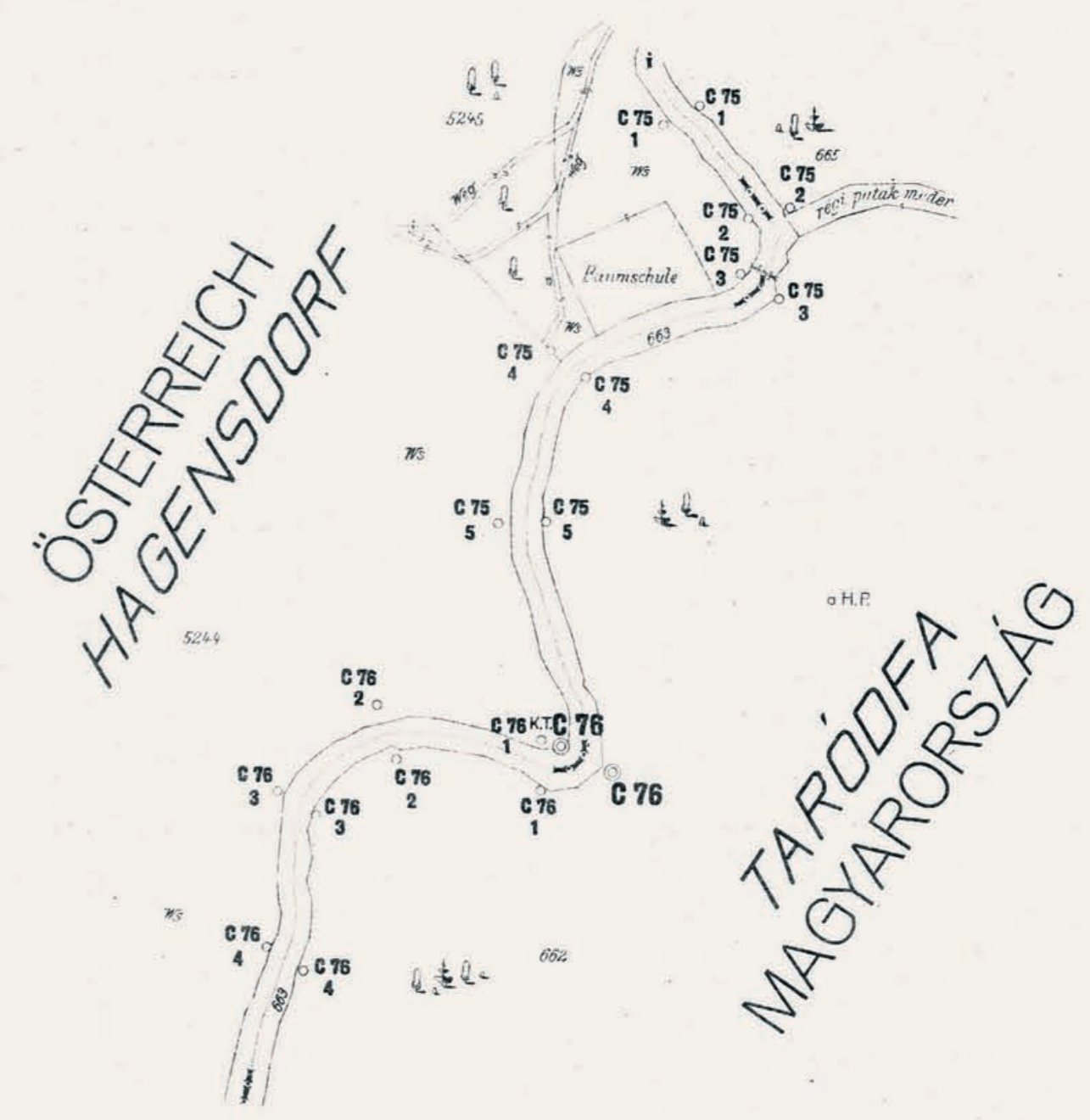
A határjelek						A határvonal			A határjelek összerendezői méterben		A határjelek keresztjére vonatkoztatott magasság méterben az Adria felett	Megjegyzés
száma		jellege	anyaga	elhelyezése	vízszintes távolsága méterben	Törési szög a határjeleken			± y	± x	11	
főkő	közös séses kő					o	°	''				
1	2	3	4	5	6	7	8	9	10	11	12	
C. 74. 2.	É. K.	páros	Mészkö.	Osztrák területen, a Csík patak északi partján.	74 <sup>1</sup> E - 74 <sup>3</sup> K 202 50 10 74 <sup>2</sup> E.K. - 74 <sup>3</sup> K. 76,43	A Csík patak középvonala, annak hajlatai szerint.		+ 194 132,17 102 364,26	+ 13 329,80 7028,69	196,77	A patak két oldalán párosával elhelyezve a C. 77. sz. páros kőig.	
C. 74. 2.	D. Ny.			Magyar területen, a Csík patak déli partján.	74 <sup>1</sup> D. - 74 <sup>3</sup> Ny. 202 03 20 74 <sup>2</sup> D. Ny. - 74 <sup>3</sup> Ny. 95,22			+ 194 145,75 102 374,42	+ 13 350,44 7029,57			198,10
C. 74. 3.	K.	páros	Mészkö.	Osztrák területen.	74 <sup>2</sup> E. K. - 74 <sup>4</sup> K. 251 42 40 74 <sup>3</sup> K. - 74 <sup>4</sup> K. 73,33			+ 194 199,12 102 399,56	+ 13 292,95 7009,26	196,83		
C. 74. 3.	Ny.			Magyar területen.	74 <sup>2</sup> D. Ny. - 74 <sup>4</sup> Ny. 252 48 30 74 <sup>3</sup> Ny. - 74 <sup>4</sup> Ny. 78,75			+ 194 225,30 102 443,36	+ 13 298,16 7012,04			199,64
C. 74. 4.	K.	páros	Mészkö.	Osztrák területen, út délnyugati oldalán.	74 <sup>3</sup> K. - 74 <sup>5</sup> E. 122 51 20 74 <sup>4</sup> K. - 74 <sup>5</sup> E. 61,92			+ 194 181,94 102 390,50	+ 13 221,67 6974,68	196,99		
C. 74. 4.	Ny.			Magyar területen.	74 <sup>3</sup> Ny. - 74 <sup>5</sup> D. 107 04 10 74 <sup>4</sup> Ny. - 74 <sup>5</sup> D. 32,37			+ 194 203,43 102 404,83	+ 13 222,49 6972,41			196,38
C. 74. 5.	É.	páros	Mészkö.	Osztrák területen, út déli oldalán.	74 <sup>4</sup> K. - 74 <sup>6</sup> E. 114 41 10 74 <sup>5</sup> E. - 74 <sup>6</sup> E. 88,34			+ 194 224,64 102 443,02	+ 13 176,84 6948,04	197,20		
C. 74. 5.	D.			Magyar területen.	74 <sup>4</sup> Ny. - 74 <sup>6</sup> D. 131 28 50 74 <sup>5</sup> D. - 74 <sup>6</sup> D. 64,72			+ 194 230,52 102 446,12	+ 13 204,78 6962,77			197,22
C. 74. 6.	É. Ny.	páros	Mészkö.	Osztrák területen.	74 <sup>5</sup> E. - 74 <sup>7</sup> E. 173 59 40 74 <sup>6</sup> E. - 74 <sup>7</sup> E. 35,52	A Csík patak középvonala, annak hajlatai szerint.		+ 194 308,21 102 457,08	+ 13 205,49 6963,44	196,71	Határvonal a kőszelvényekkel megjelölt helyeken.	
C. 74. 6.	D. K.			Magyar területen.	74 <sup>5</sup> D. - 74 <sup>7</sup> D. 164 48 10 74 <sup>6</sup> D. - 74 <sup>7</sup> D. 52,21			+ 194 292,91 102 449,01	+ 13 221,90 6974,80			197,19
C. 74. 7.	É.	páros	Mészkö.	Osztrák területen.	74 <sup>6</sup> E. Ny. - 74 <sup>8</sup> E. K. 211 27 40 74 <sup>7</sup> E. - 74 <sup>8</sup> E. K. 37,82			+ 194 340,42 102 474,07	+ 13 220,46 6974,04	197,13		
C. 74. 7.	D.			Magyar területen.	74 <sup>6</sup> D. K. - 74 <sup>8</sup> D. Ny. 225 22 30 74 <sup>7</sup> D. - 74 <sup>8</sup> D. Ny. 48,46			+ 194 337,85 102 472,74	+ 13 248,43 6985,79			197,54
C. 74. 8.	É. K.	páros	Mészkö.	Osztrák területen.	74 <sup>7</sup> E. - 74 <sup>9</sup> E. K. 216 47 30 74 <sup>8</sup> E. - 74 <sup>9</sup> E. K. 56,86			+ 194 377,99 102 493,88	+ 13 216,15 6968,76	197,20		
C. 74. 8.	D. Ny.			Magyar területen, régi patakmeder déli partján.	74 <sup>7</sup> D. - 74 <sup>9</sup> D. Ny. 212 27 30 74 <sup>8</sup> D. - 74 <sup>9</sup> D. Ny. 62,32			+ 194 384,68 102 497,40	+ 13 236,03 6979,25			196,53
C. 74. 9.	É. K.	páros	Mészkö.	Osztrák területen, út déli oldalán.	74 <sup>8</sup> E. K. - 75 <sup>1</sup> E. 160 26 30 74 <sup>9</sup> E. K. - 75 <sup>1</sup> E. 129,53			+ 194 419,35 102 515,69	+ 13 177,14 6948,20	196,76		
C. 74. 9.	D. Ny.			Magyar területen.	74 <sup>8</sup> D. Ny. - 75 <sup>1</sup> D. 155 11 20 74 <sup>9</sup> D. Ny. - 75 <sup>1</sup> D. 116,27			+ 194 426,94 102 519,69	+ 13 190,23 6955,40			196,45
C. 75. É.		páros	Mészkö.	Osztrák területen, úttól délre.	75 <sup>1</sup> E. K. - 75 <sup>1</sup> E. K. 75 59 10 75 <sup>1</sup> E. K. - 75 <sup>1</sup> E. K. 62,15			+ 194 537,89 102 578,19	+ 13 124,94 6920,67	196,90		
C. 75. D.				Magyar területen.	75 <sup>1</sup> D. Ny. - 75 <sup>1</sup> E. K. 63 56 40 75 <sup>1</sup> D. Ny. - 75 <sup>1</sup> E. K. 31,77			+ 194 534,34 102 576,32	+ 13 145,78 6931,66			197,08

A határvonal térképe.  
Méretarány 1 : 2880.



A határjelek						A határvonal		A határjelek összrendezői méterben		A határjelek keresztjére vonatkoztatott magasság méterben az Adria felett	Megjegyzés
száma		jellege	anyaga	elhelyezése	vízszintes távolsága méterben	Törési szög a határjeleken		± y	± x		
főkő	közösleges kő					o	°				
1	2	3	4	5	6	7	8	9	10	11	12
C. 75. 1. D. Ny.		páros		Osztrák területen, a Csík patak dél-nyugati oldalán.	75 E. - 75 D. Ny. 127 41 50	75 D. - 75 E. K. 141 30 20		+ 194 548,42	+ 13 186,20	196,94	A patak két oldalán párosával elhelyezve a C. 77. sz. páros kőig.
C. 75. 1. E. K.				Magyar területen, a Csík patak északi partján.	75 D. - 75 E. K. 141 30 20	75 E. - 75 D. Ny. 229 50 50		+ 194 532,34	+ 13 177,49	197,35	
C. 75. 2. D. Ny.		páros		Osztrák területen.	75 D. - 75 E. K. 229 50 50	75 E. - 75 D. Ny. 228 42 40		+ 194 510,09	+ 13 227,98	196,94	Egy bűrű közelében.
C. 75. 2. E. K.				Magyar területen, rég patakmeder északi oldalán.	75 E. - 75 D. Ny. 228 42 40	75 D. - 75 E. K. 240 08 10		+ 194 491,41	+ 13 222,79	197,30	
C. 75. 3. D. Ny.		páros		Osztrák területen.	75 D. - 75 E. K. 240 08 10	75 E. - 75 D. Ny. 240 49 50		+ 194 513,27	+ 13 252,79	197,16	Egy bűrű közelében.
C. 75. 3. E. K.				Magyar területen.	75 E. - 75 D. Ny. 240 49 50	75 D. - 75 E. K. 240 02 00		+ 194 496,17	+ 13 263,92	198,96	
C. 75. 4. D. Ny.		páros		Osztrák területen, úttól délkeletre.	75 D. - 75 E. K. 129 02 00	75 E. - 75 D. Ny. 127 23 20		+ 194 598,07	+ 13 288,03	197,09	Háromszögletű pont.
C. 75. 4. E. K.				Magyar területen.	75 E. - 75 D. Ny. 129 02 00	75 D. - 75 E. K. 127 23 20		+ 194 582,48	+ 13 299,77	196,79	
C. 75. 5. D. Ny.		páros	Mészkö.	Osztrák területen.	75 D. - 75 E. K. 127 23 20	75 E. - 75 D. Ny. 147 10 20		+ 194 621,05	+ 13 365,75	197,48	Háromszögletű pont.
C. 75. 5. E. K.				Magyar területen.	75 E. - 75 D. Ny. 147 10 20	75 D. - 75 E. K. 149 48 30		+ 194 599,71	+ 13 364,89	197,02	
C. 76. É. Ny.		páros		Osztrák területen.	75 D. - 75 E. K. 116,48	75 E. - 75 D. Ny. 300 22 10		+ 194 621,05	+ 13 365,75	197,48	Háromszögletű pont.
C. 76. D. K.				Magyar területen.	75 E. - 75 D. Ny. 300 22 10	75 D. - 75 E. K. 270 20 40		+ 194 591,72	+ 13 465,71	197,43	
C. 76. 1. É.		páros		Osztrák területen.	75 D. - 75 E. K. 270 20 40	75 E. - 75 D. Ny. 270 20 40		+ 194 568,82	+ 13 477,20	200,80	Háromszögletű pont.
C. 76. 1. D.				Magyar területen.	75 E. - 75 D. Ny. 270 20 40	75 D. - 75 E. K. 177 49 40		+ 194 600,86	+ 13 463,43	197,44	
C. 76. 2. É.		páros		Osztrák területen.	75 D. - 75 E. K. 33,27	75 E. - 75 D. Ny. 206 49 00		+ 194 600,86	+ 13 463,43	197,44	Háromszögletű pont.
C. 76. 2. D.				Magyar területen.	75 E. - 75 D. Ny. 206 49 00	75 D. - 75 E. K. 126 37 30		+ 194 600,94	+ 13 485,82	196,71	
C. 76. 3. É. Ny.		páros		Osztrák területen.	75 D. - 75 E. K. 126 37 30	75 E. - 75 D. Ny. 126 37 30		+ 194 674,32	+ 13 448,05	197,45	Háromszögletű pont.
C. 76. 3. D. K.				Magyar területen.	75 E. - 75 D. Ny. 126 37 30	75 D. - 75 E. K. 132 52 00		+ 194 665,37	+ 13 472,35	197,57	
C. 76. 3. É. Ny.		páros		Osztrák területen.	75 D. - 75 E. K. 70,42	75 E. - 75 D. Ny. 135 13 00		+ 194 718,56	+ 13 487,29	197,67	Háromszögletű pont.
C. 76. 3. D. K.				Magyar területen.	75 E. - 75 D. Ny. 135 13 00	75 D. - 75 E. K. 129 18 30		+ 194 701,44	+ 13 497,91	197,49	

A határvonal térképe.  
Méterarány 1 : 2880.



A határjelek						A határvonal		A határjelek összrendezői méterben				A határjelek keresztjére vonatkoztatott magasság méterben az Adria felett	Megjegyzés
száma	jellege	anyaga	elhelyezése	vizszintes távolsága méterben	Törési szög a határjeleken	leírása a következő határjelig. A határvonalat képezi:	±	y	±	x	±		
C. 76. 4.	páros		Osztrák területen, a Csík patak nyugati partján.	76 E.Ny. - 76 E.Ny.	192 20 50		+	194 723,04	+	13 557,58	197,37		
76 L.Ny. - 76 L.Ny.				90,39	102 675,82							7448,80	
C. 76. 4.	páros		Magyar területen, a Csík patak keleti partján.	76 D.K. - 76 D.K.	192 31 00		+	194 706,31	+	13 568,14	197,71		
76 L.L. - 76 L.L.				94,07	102 667,00							7454,37	
C. 76. 5.	páros		Osztrák területen.	76 E.Ny. - 76 E.Ny.	220 21 50		+	194 747,91	+	13 644,49	197,53		
76 L.Ny. - 76 L.Ny.				107,48	102 644,49							7454,37	
C. 76. 5.	páros		Magyar területen.	76 D.K. - 76 D.K.	219 09 30		+	194 733,00	+	13 658,31	199,43		
76 L.L. - 76 L.L.				114,01	102 684,07							7204,94	
C. 76. 6.	páros		Osztrák területen.	76 E.Ny. - 76 E.Ny.	184 42 10		+	194 837,36	+	13 704,03	197,20		
76 L.Ny. - 76 L.Ny.				138,34	102 756,10							7226,02	
C. 76. 6.	páros		Magyar területen.	76 D.K. - 76 D.K.	184 48 50		+	194 827,11	+	13 722,60	197,70		
76 L.L. - 76 L.L.				130,71	102 730,69							7235,81	
C. 76. 7.	páros		Osztrák területen.	76 E.Ny. - 76 E.Ny.	184 33 50		+	194 958,38	+	13 770,95	198,03		
76 L.Ny. - 76 L.Ny.				52,05	102 799,91							7264,34	
C. 76. 7.	páros		Magyar területen.	76 D.K. - 76 D.K.	179 06 10		+	194 940,81	+	13 787,00	200,42		
76 L.L. - 76 L.L.				66,21	102 766,21							7266,02	
C. 76. 8.	páros	Mészkö.	Osztrák területen.	76 E.Ny. - 76 E.Ny.	199 35 30		+	195 005,77	+	13 792,43	198,03		
76 L.Ny. - 76 L.Ny.				89,38	102 824,90							7272,63	
C. 76. 8.	páros		Magyar területen.	76 D.K. - 76 D.K.	204 35 10		+	194 997,89	+	13 820,53	200,33		
76 L.L. - 76 L.L.				98,30	102 871,83							7276,56	
C. 76. 9.	páros		Osztrák területen.	76 E. - 77 E.K.	210 12 20		+	195 094,78	+	13 799,87	197,75		
76 L.Ny. - 77 L.L.				16,62	102 871,83							7276,56	
C. 76. 9.	páros	Mészkö.	Magyar területen.	76 D. - 77 D.Ny.	209 23 50		+	195 095,67	+	13 830,52	198,55		
76 L.L. - 77 L.L.				46,83	102 872,30							7282,72	
C. 77. E.K.	páros		Osztrák területen.	76 E. - 77 E.K.	227 01 50		+	195 109,79	+	13 792,73	197,99		
C. 77. D.Ny.				53,00	102 873,75							7272,79	
C. 77. 1. E.K.	páros		Magyar területen, árok déli partján.	76 D. - 77 D.Ny.	245 08 40		+	195 138,59	+	13 811,80	197,24		
C. 77. 1. D.Ny.				60,18	102 894,93							7282,85	
C. 77. 2. E.	páros		Osztrák területen.	77 E.K. - 77 E.	143 58 50		+	195 125,69	+	13 742,20	197,75		
C. 77. 2. D.				65,91	102 888,13							7246,45	
C. 77. 1. D.Ny.	páros		Magyar területen.	77 D.Ny. - 77 D.	127 10 20		+	195 139,95	+	13 751,62	197,49		
C. 77. 2. E.				53,39	102 895,65							7251,14	
C. 77. 2. E.	páros		Osztrák területen.	77 E.K. - 77 E.Ny.	126 54 00		+	195 178,65	+	13 703,03	197,84		
C. 77. 2. D.				31,02	102 916,06							7225,49	
C. 77. 2. D.	páros		Magyar területen.	77 D.Ny. - 77 D.K.	122 05 50		+	195 183,22	+	13 720,33	197,51		
C. 77. 2. D.				18,58	102 918,47							7234,61	

A határvonal térképe.  
Méretarány 1 : 2880.



a Csík patak középvonala, annak hajlatai szerint.

A. C. 77. D. Ny. és C. 76. E. sz. kövek között északkeletre 20-70 m-re a patak közepén levő pont összeesik Nagycsákány, Hagensdorf és Taródfa községek hármashatárpontjával.

A határjelek						A határvonal		A határjelek összrendezői méterben				A határjelek keresztjére vonatkoztatott magasság méterben az Adria felett	Megjegyzés																								
száma	jellege	anyaga	elhelyezése	vízszintes távolsága méterben	Törési szög a határjeleken	leírása a következő határjelig. A határvonalat képezi:	±	y	±	x	11			12																							
															1	2	3	4	5	6	7	8	9	10													
C. 77. 3. É. Ny.	páros		Osztrák területen, a Csík patak északnyugati partján.	77 <sub>3</sub> É. - 77 <sub>4</sub> É. Ny.	145 12 20		+	195 208,35	+	13 711,91	198,16	A patak két oldalán párosával elhelyezve a C. 77. sz. páros köig.																									
C. 77. 3. D. K.			Magyar területen, a Csík patak délkeleti partján.	77 <sub>3</sub> D. - 77 <sub>4</sub> D. K.	151 26 20								77 <sub>3</sub> É. - 77 <sub>4</sub> É. Ny.	167 05 40	77 <sub>4</sub> É. - 77 <sub>5</sub> É. Ny.	167 22 10	77 <sub>4</sub> D. - 77 <sub>5</sub> D. K.	213 25 40	77 <sub>5</sub> É. - 77 <sub>6</sub> É. Ny.	213 01 30	77 <sub>5</sub> D. - 77 <sub>6</sub> D. K.	225 24 40	77 <sub>6</sub> É. - 77 <sub>7</sub> É. Ny.	224 51 50	77 <sub>6</sub> D. - 77 <sub>7</sub> D. K.	286 24 10	77 <sub>7</sub> É. - 77 <sub>8</sub> É. Ny.	288 49 20	77 <sub>7</sub> D. - 77 <sub>8</sub> D. K.	81 08 30	77 <sub>8</sub> É. - 77 <sub>9</sub> É. Ny.	137 02 10	77 <sub>8</sub> D. - 77 <sub>9</sub> D. K.	148 23 20	77 <sub>9</sub> É. - 77 <sub>10</sub> É. Ny.	96 31 50	77 <sub>9</sub> D. - 77 <sub>10</sub> D. K.
C. 77. 4. É. Ny.	páros		Osztrák területen.	77 <sub>4</sub> É. - 77 <sub>5</sub> É. Ny.	167 05 40		+	195 242,27	+	13 754,48	197,31																										
C. 77. 4. D. K.			Magyar területen.	77 <sub>4</sub> D. - 77 <sub>5</sub> D. K.	167 22 10								77 <sub>5</sub> É. - 77 <sub>6</sub> É. Ny.	213 25 40	77 <sub>5</sub> D. - 77 <sub>6</sub> D. K.	213 01 30	77 <sub>6</sub> É. - 77 <sub>7</sub> É. Ny.	225 24 40	77 <sub>6</sub> D. - 77 <sub>7</sub> D. K.	224 51 50	77 <sub>7</sub> É. - 77 <sub>8</sub> É. Ny.	286 24 10	77 <sub>7</sub> D. - 77 <sub>8</sub> D. K.	288 49 20	77 <sub>8</sub> É. - 77 <sub>9</sub> É. Ny.	137 02 10	77 <sub>8</sub> D. - 77 <sub>9</sub> D. K.	148 23 20	77 <sub>9</sub> É. - 77 <sub>10</sub> É. Ny.	96 31 50	77 <sub>9</sub> D. - 77 <sub>10</sub> D. K.	225 38 10	77 <sub>10</sub> É. - 77 <sub>11</sub> É. Ny.	214 36 10	77 <sub>10</sub> D. - 77 <sub>11</sub> D. K.	267 57 00	77 <sub>11</sub> É. - 77 <sub>12</sub> É. Ny.
C. 77. 5. É. Ny.	páros		Osztrák területen.	77 <sub>5</sub> É. - 77 <sub>6</sub> É. Ny.	213 25 40		+	195 266,30	+	13 804,53	197,17																										
C. 77. 5. D. K.			Magyar területen.	77 <sub>5</sub> D. - 77 <sub>6</sub> D. K.	213 01 30								77 <sub>6</sub> É. - 77 <sub>7</sub> É. Ny.	224 51 50	77 <sub>6</sub> D. - 77 <sub>7</sub> D. K.	224 51 50	77 <sub>7</sub> É. - 77 <sub>8</sub> É. Ny.	286 24 10	77 <sub>7</sub> D. - 77 <sub>8</sub> D. K.	288 49 20	77 <sub>8</sub> É. - 77 <sub>9</sub> É. Ny.	137 02 10	77 <sub>8</sub> D. - 77 <sub>9</sub> D. K.	148 23 20	77 <sub>9</sub> É. - 77 <sub>10</sub> É. Ny.	96 31 50	77 <sub>9</sub> D. - 77 <sub>10</sub> D. K.	225 38 10	77 <sub>10</sub> É. - 77 <sub>11</sub> É. Ny.	214 36 10	77 <sub>10</sub> D. - 77 <sub>11</sub> D. K.	267 57 00	77 <sub>11</sub> É. - 77 <sub>12</sub> É. Ny.	250 58 20	77 <sub>11</sub> D. - 77 <sub>12</sub> D. K.	267 57 00	
C. 77. 6. É.	páros		Osztrák területen.	77 <sub>6</sub> É. - 77 <sub>7</sub> É. Ny.	225 24 40		+	195 314,87	+	13 833,62	197,19																										
C. 77. 6. D.			Magyar területen.	77 <sub>6</sub> D. - 77 <sub>7</sub> D. K.	224 51 50								77 <sub>7</sub> É. - 77 <sub>8</sub> É. Ny.	286 24 10	77 <sub>7</sub> D. - 77 <sub>8</sub> D. K.	286 24 10	77 <sub>8</sub> É. - 77 <sub>9</sub> É. Ny.	137 02 10	77 <sub>8</sub> D. - 77 <sub>9</sub> D. K.	148 23 20	77 <sub>9</sub> É. - 77 <sub>10</sub> É. Ny.	96 31 50	77 <sub>9</sub> D. - 77 <sub>10</sub> D. K.	225 38 10	77 <sub>10</sub> É. - 77 <sub>11</sub> É. Ny.	214 36 10	77 <sub>10</sub> D. - 77 <sub>11</sub> D. K.	267 57 00	77 <sub>11</sub> É. - 77 <sub>12</sub> É. Ny.	250 58 20	77 <sub>11</sub> D. - 77 <sub>12</sub> D. K.	267 57 00					
C. 77. 7. É. K.	páros	Mészkö.	Osztrák területen.	77 <sub>7</sub> É. - 77 <sub>8</sub> É. Ny.	286 24 10		+	195 347,75	+	13 825,11	197,41																										
C. 77. 7. D. Ny.			Magyar területen.	77 <sub>7</sub> D. - 77 <sub>8</sub> D. K.	288 49 20								77 <sub>8</sub> É. - 77 <sub>9</sub> É. Ny.	137 02 10	77 <sub>8</sub> D. - 77 <sub>9</sub> D. K.	148 23 20	77 <sub>9</sub> É. - 77 <sub>10</sub> É. Ny.	96 31 50	77 <sub>9</sub> D. - 77 <sub>10</sub> D. K.	225 38 10	77 <sub>10</sub> É. - 77 <sub>11</sub> É. Ny.	214 36 10	77 <sub>10</sub> D. - 77 <sub>11</sub> D. K.	267 57 00	77 <sub>11</sub> É. - 77 <sub>12</sub> É. Ny.	250 58 20	77 <sub>11</sub> D. - 77 <sub>12</sub> D. K.	267 57 00									
C. 77. 8. É.	páros		Osztrák területen.	77 <sub>8</sub> É. - 77 <sub>9</sub> É. Ny.	81 08 30		+	195 320,52	+	13 779,71	197,48																										
C. 77. 8. D. Ny.			Magyar területen.	77 <sub>8</sub> D. - 77 <sub>9</sub> D. K.	137 02 10								77 <sub>9</sub> É. - 77 <sub>10</sub> É. Ny.	96 31 50	77 <sub>9</sub> D. - 77 <sub>10</sub> D. K.	225 38 10	77 <sub>10</sub> É. - 77 <sub>11</sub> É. Ny.	214 36 10	77 <sub>10</sub> D. - 77 <sub>11</sub> D. K.	267 57 00	77 <sub>11</sub> É. - 77 <sub>12</sub> É. Ny.	250 58 20	77 <sub>11</sub> D. - 77 <sub>12</sub> D. K.	267 57 00													
C. 77. 9. É.	páros		Osztrák területen.	77 <sub>9</sub> É. - 77 <sub>10</sub> É. Ny.	148 23 20		+	195 343,81	+	13 770,27	197,02																										
C. 77. 9. D. Ny.			Magyar területen.	77 <sub>9</sub> D. - 77 <sub>10</sub> D. K.	96 31 50								77 <sub>10</sub> É. - 77 <sub>11</sub> É. Ny.	214 36 10	77 <sub>10</sub> D. - 77 <sub>11</sub> D. K.	267 57 00	77 <sub>11</sub> É. - 77 <sub>12</sub> É. Ny.	250 58 20	77 <sub>11</sub> D. - 77 <sub>12</sub> D. K.	267 57 00																	
C. 77. 10. É.	páros		Osztrák területen.	77 <sub>10</sub> É. - 77 <sub>11</sub> É. Ny.	225 38 10		+	195 391,82	+	13 778,37	197,68																										
C. 77. 10. D.			Magyar területen.	77 <sub>10</sub> D. - 77 <sub>11</sub> D. K.	214 36 10								77 <sub>11</sub> É. - 77 <sub>12</sub> É. Ny.	250 58 20	77 <sub>11</sub> D. - 77 <sub>12</sub> D. K.	267 57 00	77 <sub>12</sub> É. - 77 <sub>13</sub> É. Ny.	250 58 20	77 <sub>12</sub> D. - 77 <sub>13</sub> D. K.	267 57 00																	
C. 77. 11. É. K.	páros		Osztrák területen.	77 <sub>11</sub> É. - 77 <sub>12</sub> É. Ny.	267 57 00		+	195 410,13	+	13 765,03	197,82																										
C. 77. 11. D. Ny.			Magyar területen.	77 <sub>11</sub> D. - 77 <sub>12</sub> D. K.	250 58 20								77 <sub>12</sub> É. - 77 <sub>13</sub> É. Ny.	250 58 20	77 <sub>12</sub> D. - 77 <sub>13</sub> D. K.	267 57 00	77 <sub>13</sub> É. - 77 <sub>14</sub> É. Ny.	250 58 20	77 <sub>13</sub> D. - 77 <sub>14</sub> D. K.	267 57 00																	

A határvonal térképe.  
Méterarány 1 : 2880.

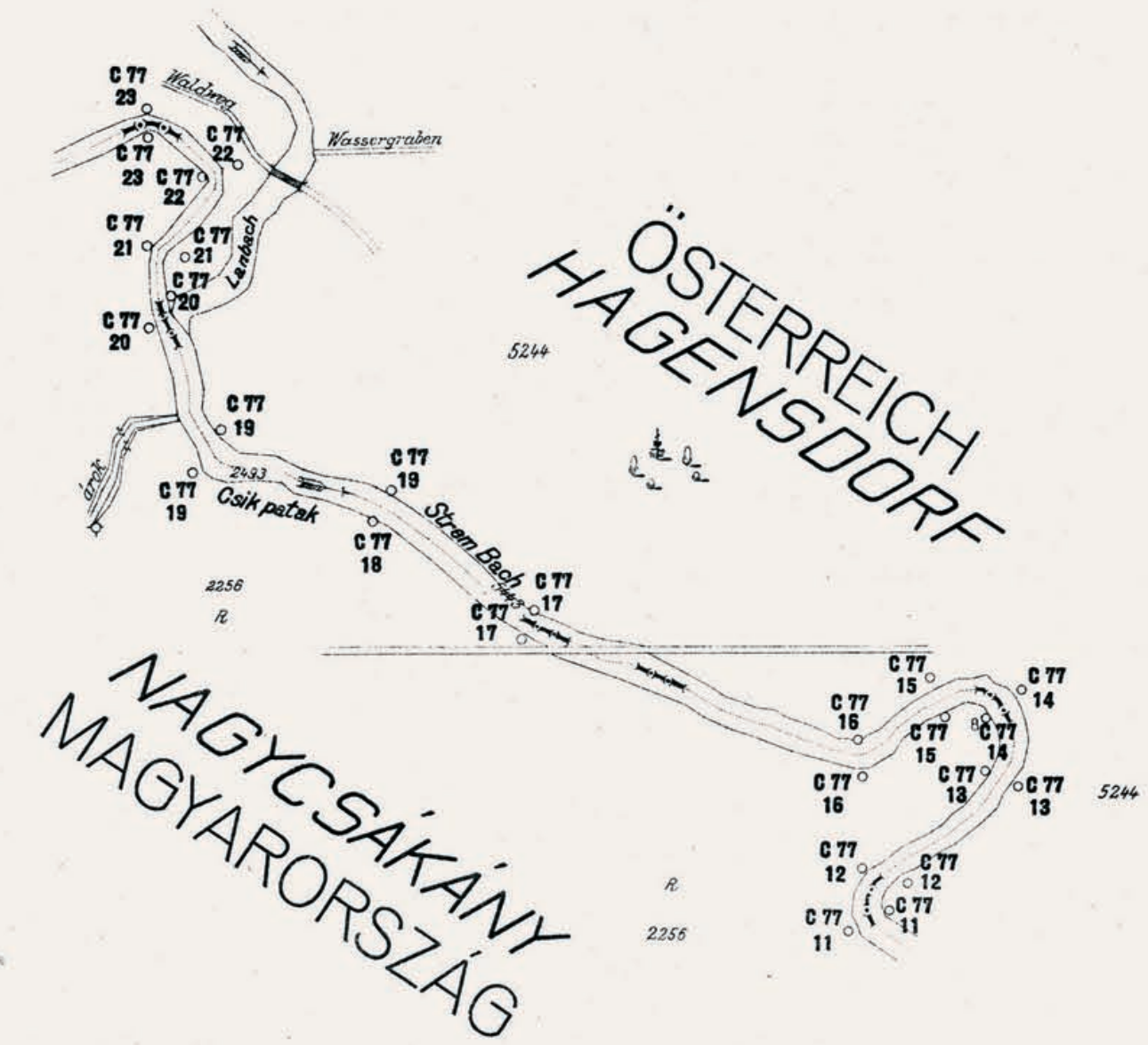


A határjelek						A határvonal		A határjelek összrendezői méterben				A határjelek keresztjére vonatkoztatott magasság méterben az Adria felett	Megjegyzés
száma	jellege	anyaga	elhelyezése	vízszintes távolsága méterben	Törési szög a határjeleken			± y	± x	± z			
					o	·	''						
főkő	közös sés kő				leírása a következő határjelig. A határvonalat képezi:								
1	2	3	4	5	6	7	8	9	10	11	12		
C. 77. 12. K.	páros		Osztrák területen, a Csík patak keleti partján.	77. E. K. - 77. K.	194	35	30	+ 195 402,19	+ 13 753,30	198,15	A patak két oldalán párosával elhelyezve a C. 77. sz. páros kőig.		
77. K. - 77. K.				62,16	103 033,93	7252,00							
C. 77. 12. Ny.	páros		Magyar területen, a Csík patak nyugati partján.	77. D. Ny. - 77. Ny.	219	04	30	+ 195 421,57	+ 13 746,93	197,78			
77. Ny. - 77. Ny.				66,52	103 044,15	7248,64							
C. 77. 13. K.	páros		Osztrák területen.	77. K. - 77. E. K.	133	39	40	+ 195 355,51	+ 13 712,24	198,22			
77. E. K. - 77. E. K.				41,34	103 009,34	7230,35							
C. 77. 13. Ny.	páros		Magyar területen.	77. Ny. - 77. D. Ny.	129	30	40	+ 195 369,36	+ 13 705,69	197,63			
77. D. Ny. - 77. D. Ny.				22,73	103 046,62	7226,90							
C. 77. 14. É. K.	páros		Osztrák területen.	77. K. - 77. E.	95	43	50	+ 195 353,84	+ 13 670,94	198,08			
77. E. K. - 77. E.				39,22	103 008,43	7208,57							
C. 77. 14. D. Ny.	páros		Magyar területen.	77. Ny. - 77. D.	90	36	20	+ 195 368,88	+ 13 682,97	197,85			
77. D. Ny. - 77. D.				17,41	103 046,56	7244,92							
C. 77. 15. É.	páros		Osztrák területen.	77. E. K. - 77. E.	131	25	50	+ 195 392,66	+ 13 665,48	197,70			
77. E. - 77. E.				40,70	103 028,90	7205,69							
C. 77. 15. D.	páros		Magyar területen.	77. D. Ny. - 77. D.	142	23	20	+ 195 386,28	+ 13 682,42	198,12			
77. D. - 77. D.				43,51	103 025,54	7244,63							
C. 77. 16. É.	páros	Mészkö.	Osztrák területen.	77. E. - 77. E. K.	241	31	50	+ 195 423,57	+ 13 691,95	197,37			
77. E. K. - 77. E. K.				147,88	103 045,20	7249,65							
C. 77. 16. D.	páros		Magyar területen.	77. D. - 77. D. Ny.	237	06	10	+ 195 421,57	+ 13 707,87	198,15			
77. D. Ny. - 77. D. Ny.				155,34	103 044,15	7228,04							
C. 77. 17. É. K.	páros		Osztrák területen.	77. E. - 77. E. K.	199	39	00	+ 195 561,10	+ 13 639,22	197,41			
77. E. K. - 77. E. K.				79,68	103 447,72	7194,85							
C. 77. 17. D. Ny.	páros		Magyar területen.	77. D. - 77. D. Ny.	197	22	40	+ 195 566,28	+ 13 651,38	198,47			
77. D. Ny. - 77. D. Ny.				80,92	103 420,45	7198,26							
C. 77. 18. É. K.	páros		Osztrák területen.	77. E. K. - 77. E. K.	159	07	20	+ 195 621,53	+ 13 587,36	197,94			
77. E. K. - 77. E. K.				77,21	103 449,58	7164,50							
C. 77. 18. D. Ny.	páros		Magyar területen.	77. D. Ny. - 77. D. Ny.	156	37	50	+ 195 629,44	+ 13 600,79	198,28			
77. D. Ny. - 77. D. Ny.				79,80	103 453,76	7171,58							
C. 77. 19. É. K.	páros		Osztrák területen.	77. E. K. - 77. K.	230	57	50	+ 195 694,16	+ 13 561,28	197,69			
77. E. K. - 77. K.				62,00	103 187,88	7150,75							
C. 77. 19. D. Ny.	páros		Magyar területen.	77. D. Ny. - 77. Ny.	238	13	20	+ 195 706,40	+ 13 579,70	198,42			
77. D. Ny. - 77. Ny.				64,89	103 194,34	7160,46							
C. 77. 20. K.	páros		Osztrák területen, a Lanbach patak betorkolásánál (nyugati part).	77. E. K. - 77. K.	220	45	30	+ 195 715,73	+ 13 503,15	197,85			
77. K. - 77. K.				17,16	103 199,26	7420,40							
C. 77. 20. Ny.	páros		Magyar területen.	77. D. Ny. - 77. Ny.	194	50	00	+ 195 724,79	+ 13 517,45	198,75			
77. Ny. - 77. Ny.				35,10	103 204,03	7127,64							

a Csík patak középvonala, annak hajlatai szerint.

Állad az 1946. évi kiegészítőt  
Határpontok koordinátáinak megadására.

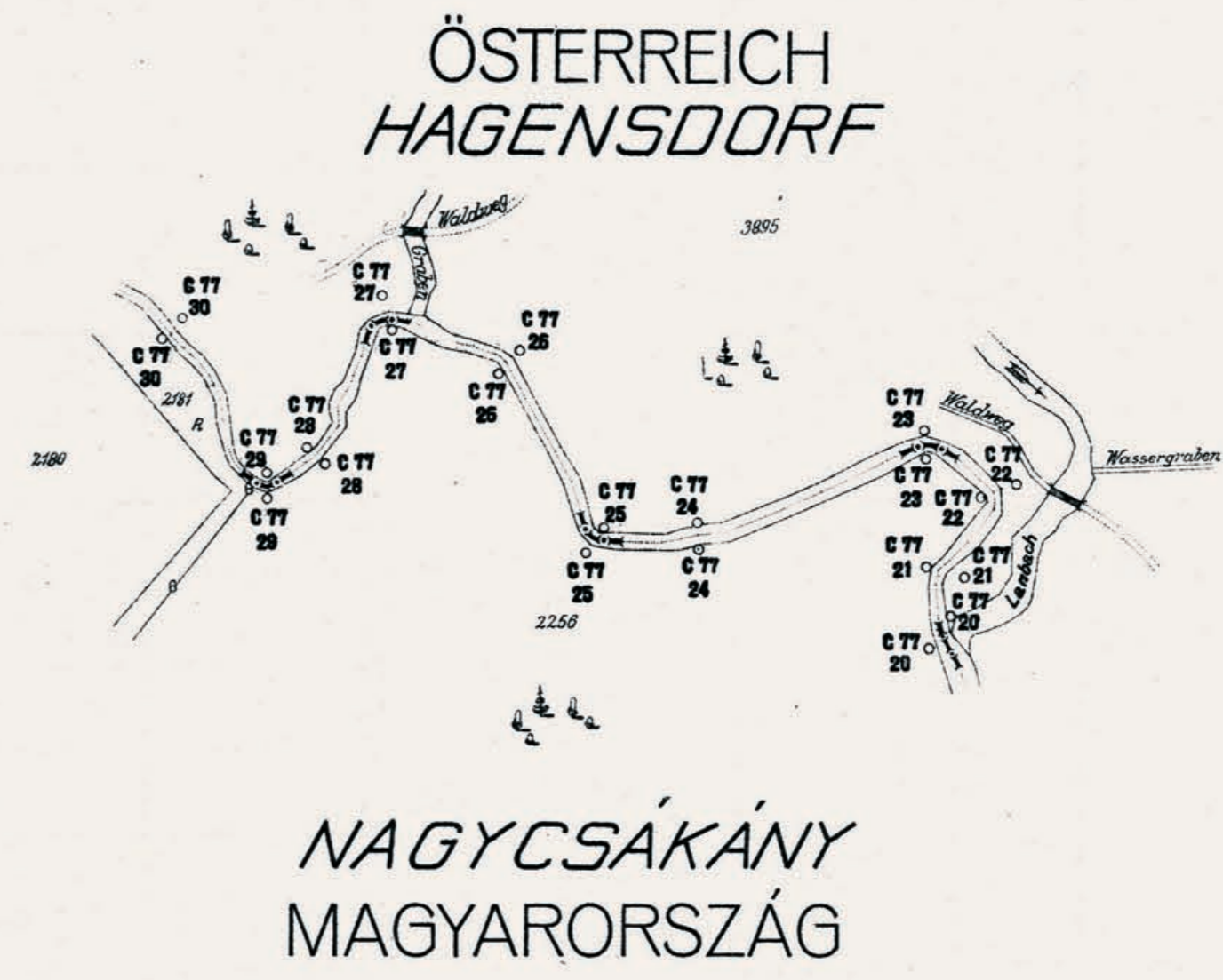
A határvonal térképe.  
Méretarány 1 : 2880.



A határjelek						A határvonal			A határjelek összrendezői méterben		A határjelek keresztjére vonatkoztatott magasság méterben az Adria felett	Megjegyzés
száma	jellege	anyaga	elhelyezése	vízszintes távolsága méterben	Törési szög a határjeleken	leírása a következő határjelig. A határvonalat képezi:	±	y	±	x		
C. 77. 21.	páros	Lásd az 1966/1967. évi MÉGÉSZÁJÓT	Osztrák területen, a Csík patak keleti partján.	77 <sup>20</sup> K - 77 <sup>22</sup> K 188 28 40	77 <sup>20</sup> K - 77 <sup>22</sup> K	Lásd az 1966/1967. évi MÉGÉSZÁJÓT	+	195 709,46	+	13 487,18	197,99	A patak két oldalán párosával elhelyezve a C. 77. sz. páros köig.
45,50												
C. 77. 21. Ny.	páros	Lásd az 1966/1967. évi MÉGÉSZÁJÓT	Magyar területen, a Csík patak nyugati partján.	77 <sup>20</sup> Ny - 77 <sup>22</sup> Ny 220 48 00	77 <sup>20</sup> Ny - 77 <sup>22</sup> Ny		+	195 725,79	+	13 482,35	198,42	
37,83												
C. 77. 22. K.	páros	Lásd az 1966/1967. évi MÉGÉSZÁJÓT	Osztrák területen.	77 <sup>21</sup> K - 77 <sup>23</sup> E 91 32 00	77 <sup>21</sup> K - 77 <sup>23</sup> E		+	195 686,76	+	13 447,75	197,74	
45,86												
C. 77. 22.	páros	Lásd az 1966/1967. évi MÉGÉSZÁJÓT	Magyar területen	77 <sup>21</sup> Ny - 77 <sup>23</sup> D 86 40 30	77 <sup>21</sup> Ny - 77 <sup>23</sup> D		+	195 701,90	+	13 453,01	198,11	
28,75												
C. 77. 23. É.	páros	Lásd az 1966/1967. évi MÉGÉSZÁJÓT	Osztrák területen.	77 <sup>22</sup> K - 77 <sup>24</sup> E 127 20 30	77 <sup>22</sup> K - 77 <sup>24</sup> E		+	195 725,85	+	13 423,84	198,23	
104,52												
C. 77. 23.	páros	Lásd az 1966/1967. évi MÉGÉSZÁJÓT	Magyar területen.	77 <sup>22</sup> Ny - 77 <sup>24</sup> D 123 27 50	77 <sup>22</sup> Ny - 77 <sup>24</sup> D		+	195 725,21	+	13 436,18	198,16	
104,43												
C. 77. 24. É.	páros	Lásd az 1966/1967. évi MÉGÉSZÁJÓT	Osztrák területen.	77 <sup>23</sup> E - 77 <sup>25</sup> K 199 05 10	77 <sup>23</sup> E - 77 <sup>25</sup> K		+	195 823,24	+	13 461,68	197,63	
40,16												
C. 77. 24. D.	páros	Lásd az 1966/1967. évi MÉGÉSZÁJÓT	Magyar területen.	77 <sup>23</sup> D - 77 <sup>25</sup> Ny 199 49 50	77 <sup>23</sup> D - 77 <sup>25</sup> Ny		+	195 822,88	+	13 473,07	197,61	
48,15												
C. 77. 25. É.K.	páros	Mészkkő.	Osztrák területen.	77 <sup>24</sup> E - 77 <sup>26</sup> K 247 58 50	77 <sup>24</sup> E - 77 <sup>26</sup> K	a Csík patak középvonala, annak hajlatai szerint.	+	195 863,35	+	13 463,17	197,97	
84,28												
C. 77. 25. D.Ny.	páros	Mészkkő.	Magyar területen.	77 <sup>24</sup> D - 77 <sup>26</sup> Ny 245 50 50	77 <sup>24</sup> D - 77 <sup>26</sup> Ny		+	195 871,01	+	13 473,79	197,68	
85,60												
C. 77. 26. É.K.	páros	Mészkkő.	Osztrák területen.	77 <sup>25</sup> E.K. - 77 <sup>27</sup> E 137 02 30	77 <sup>25</sup> E.K. - 77 <sup>27</sup> E		+	195 897,76	+	13 386,29	198,63	
63,50												
C. 77. 26. D.Ny.	páros	Mészkkő.	Magyar területen.	77 <sup>25</sup> D.Ny. - 77 <sup>27</sup> D 138 41 00	77 <sup>25</sup> D.Ny. - 77 <sup>27</sup> D		+	195 907,20	+	13 396,21	196,98	
49,12												
C. 77. 27. É.	páros	Mészkkő.	Osztrák területen, árok torkolata közelében.	77 <sup>26</sup> E.K. - 77 <sup>28</sup> E.Ny. 94 17 30	77 <sup>26</sup> E.K. - 77 <sup>28</sup> E.Ny.		+	195 956,21	+	13 361,58	198,65	
72,82												
C. 77. 27. D.	páros	Mészkkő.	Magyar területen, árok torkolata közelében.	77 <sup>26</sup> D.Ny. - 77 <sup>28</sup> D.K. 93 32 50	77 <sup>26</sup> D.Ny. - 77 <sup>28</sup> D.K.		+	195 952,18	+	13 376,48	196,97	
64,34												
C. 77. 28. É.Ny.	páros	Mészkkő.	Osztrák területen.	77 <sup>27</sup> E - 77 <sup>29</sup> E 210 58 00	77 <sup>27</sup> E - 77 <sup>29</sup> E		+	195 989,45	+	13 426,38	197,91	
20,36												
C. 77. 28. D.K.	páros	Mészkkő.	Magyar területen.	77 <sup>27</sup> D - 77 <sup>29</sup> D 212 37 50	77 <sup>27</sup> D - 77 <sup>29</sup> D		+	195 981,63	+	13 433,67	197,67	
28,87												
C. 77. 29. É.	páros	Mészkkő.	Osztrák területen.	77 <sup>28</sup> E.Ny. - 77 <sup>30</sup> E.K. 274 20 40	77 <sup>28</sup> E.Ny. - 77 <sup>30</sup> E.K.		+	196 006,74	+	13 437,13	197,82	
75,93												
C. 77. 29. D.	páros	Mészkkő.	Magyar területen.	77 <sup>28</sup> D.K. - 77 <sup>30</sup> D.Ny. 267 33 40	77 <sup>28</sup> D.K. - 77 <sup>30</sup> D.Ny.		+	196 006,60	+	13 448,15	196,91	
82,47												

A határvonal térképe.

Méretarány 1 : 2880.



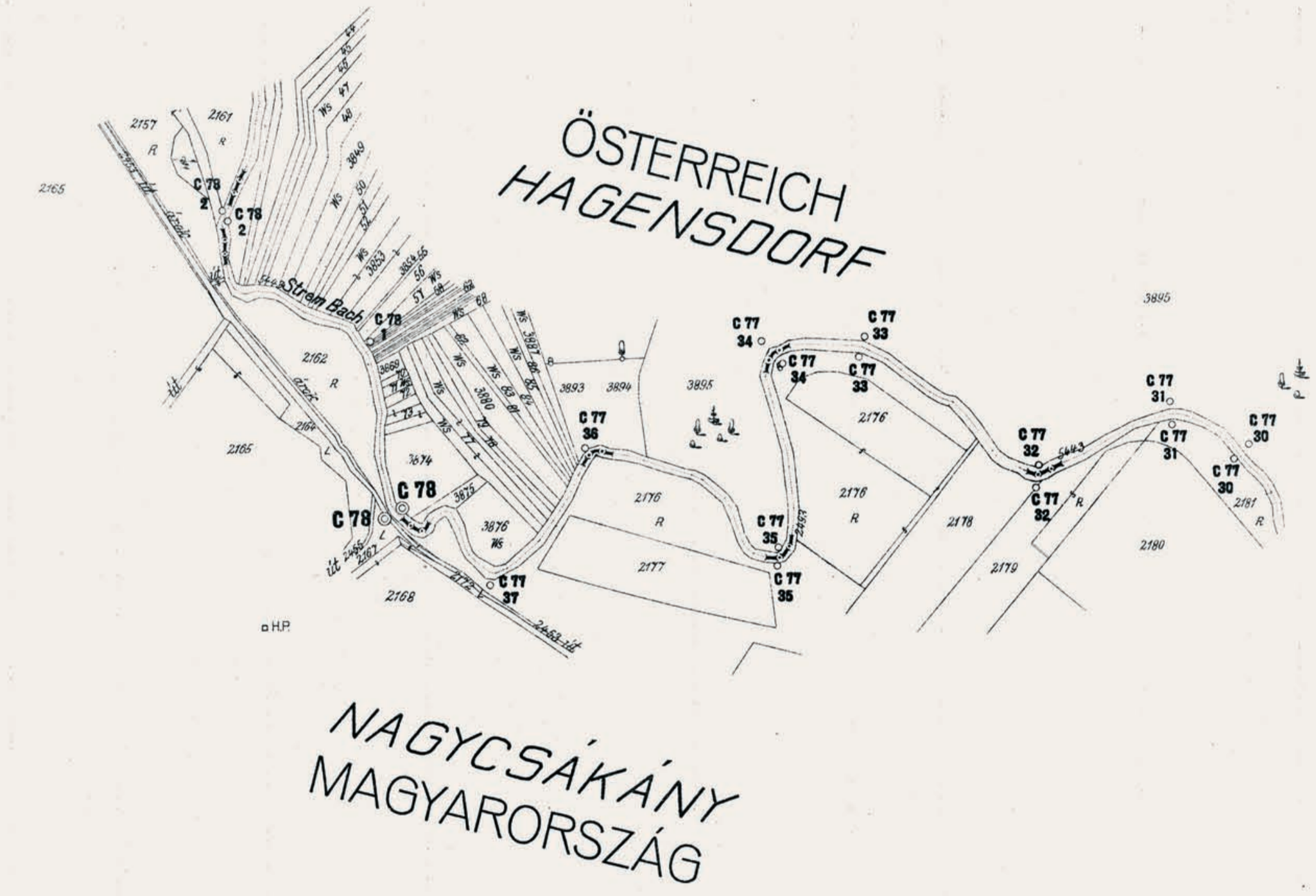
A határjelek						A határvonal			A határjelek összrendezői méterben			A határjelek kereszljére vonatkoztatott magasság méterben az Adria felett	Megjegyzés
száma		jellege	anyaga	elhelyezése	vízszintes távolsága méterben	Törési szög a határjeleken			± y	± x	± z		
főkő	közön- séges kő					°	'	''					
1	2	3	4	5	6	7	8	9	10	11	12		
C. 77. 30. É. K.		páros	Mészkö.	Osztrák területen, a Csík patak észak- keleti partján.	77 E. - 77 E. 146 29 20 77 E.K. - 77 E. 53,14	77 E. - 77 E. 146 29 20	+ 196 041,75 103 371,46	+ 13 369,81 704,979	198,68	A Csík patak két oldalán párosával elhelyezve a C. 77. sz. páros kőig.			
C. 77. 30. D. Ny.				Magyar területen, a Csík patak dél- nyugati partján.	77 D. - 77 D. 152 34 00 77 D.Ny. - 77 D. 41,71	77 D. - 77 D. 152 34 00							
C. 77. 31. É.		páros	Mészkö.	Osztrák területen.	77 E. K. - 77 E. 125 48 30 77 E. - 77 E. 86,71	77 E. K. - 77 E. 125 48 30	+ 196 088,20 103 395,66	+ 13 344,07 7036,22	198,85				
C. 77. 31. D.				Magyar területen.	77 D.Ny. - 77 D. 125 43 40 77 D. - 77 D. 88,80	77 D.Ny. - 77 D. 125 43 40							
C. 77. 32. É.		páros	Mészkö.	Osztrák területen.	77 E. - 77 E. 242 42 20 77 E. - 77 E. 128,15	77 E. - 77 E. 242 42 20	+ 196 166,61 103 437,00	+ 13 381,02 7055,70	198,23				
C. 77. 32. D.				Magyar területen.	77 D. - 77 D. 241 39 00 77 D. - 77 D. 130,34	77 D. - 77 D. 241 39 00							
C. 77. 33. É.		páros	Mészkö.	Osztrák területen.	77 E. - 77 E.Ny. 140 46 40 77 E. - 77 E.Ny. 61,13	77 E. - 77 E.Ny. 140 46 40	+ 196 268,20 103 490,57	+ 13 303,03 7014,53	198,78				
C. 77. 33. D.				Magyar területen.	77 D. - 77 D.K. 138 26 30 77 D. - 77 D.K. 45,50	77 D. - 77 D.K. 138 26 30							
C. 77. 34. É. Ny		páros	Mészkö.	Osztrák területen.	77 E. - 77 E. 87 49 50 77 E. - 77 E. 123,04	77 E. - 77 E. 87 49 50	+ 196 329,27 103 522,77	+ 13 304,88 7015,55	198,17				
C. 77. 34. D. K.				Magyar területen.	77 D. - 77 D. 96 15 40 77 D. - 77 D. 120,44	77 D. - 77 D. 96 15 40							
C. 77. 35. É.		páros	Mészkö.	Osztrák területen, a Csík patak északi oldalán.	77 E.Ny. - 77 E. 301 59 30 77 E. - 77 E. 115 34 10 128,71	77 E.Ny. - 77 E. 301 59 30	+ 196 320,87 103 518,34	+ 13 427,68 7080,30	198,17				
C. 77. 35. D.				Magyar területen, a Csík patak déli partján.	77 D. K. - 77 E. 0 25 50 77 D. - 77 E. 10,77	77 D. K. - 77 E. 0 25 50							
C. 77. 36.				Osztrák területen, a Csík patak észak- nyugati partján.	77 E. - 77 E. 97 03 40 98,98	77 E. - 77 E. 97 03 40	+ 196 434,33 103 578,17	+ 13 367,09 7048,35	198,89	A patak két oldalán vátogatott elhelyezés- sel a C. 78. sz. páros kőig.			
C. 77. 37.				Magyar területen, úttól északkeletre.	276 39 10 69,48	276 39 10	+ 196 491,29 103 608,20	+ 13 448,04 7091,04	198,50				
C. 78. É. K.		páros	Mészkö.	Osztrák területen, a Csík patak észak- keleti partján.	107 34 20 12,11	107 34 20	+ 196 543,05 103 635,49	+ 13 401,73 7066,62	198,56				
C. 78. D. Ny.				Magyar területen, a Csík pataktól dél- nyugatra, út dél- nyugati oldalán.	296 40 50 105,97	296 40 50	+ 196 553,47 103 640,99	+ 13 407,90 7069,87	199,24				
C. 78. 1.				Osztrák területen, a Csík patak észak- keleti oldalán.	135 04 20 110,67	135 04 20	+ 196 560,77 103 644,84	+ 13 302,18 7014,43	199,16				

Magyar területen a Csík patak középvonala, annak hajlatai szerint.

Magyar területen a Csík patak középvonala, annak hajlatai szerint.

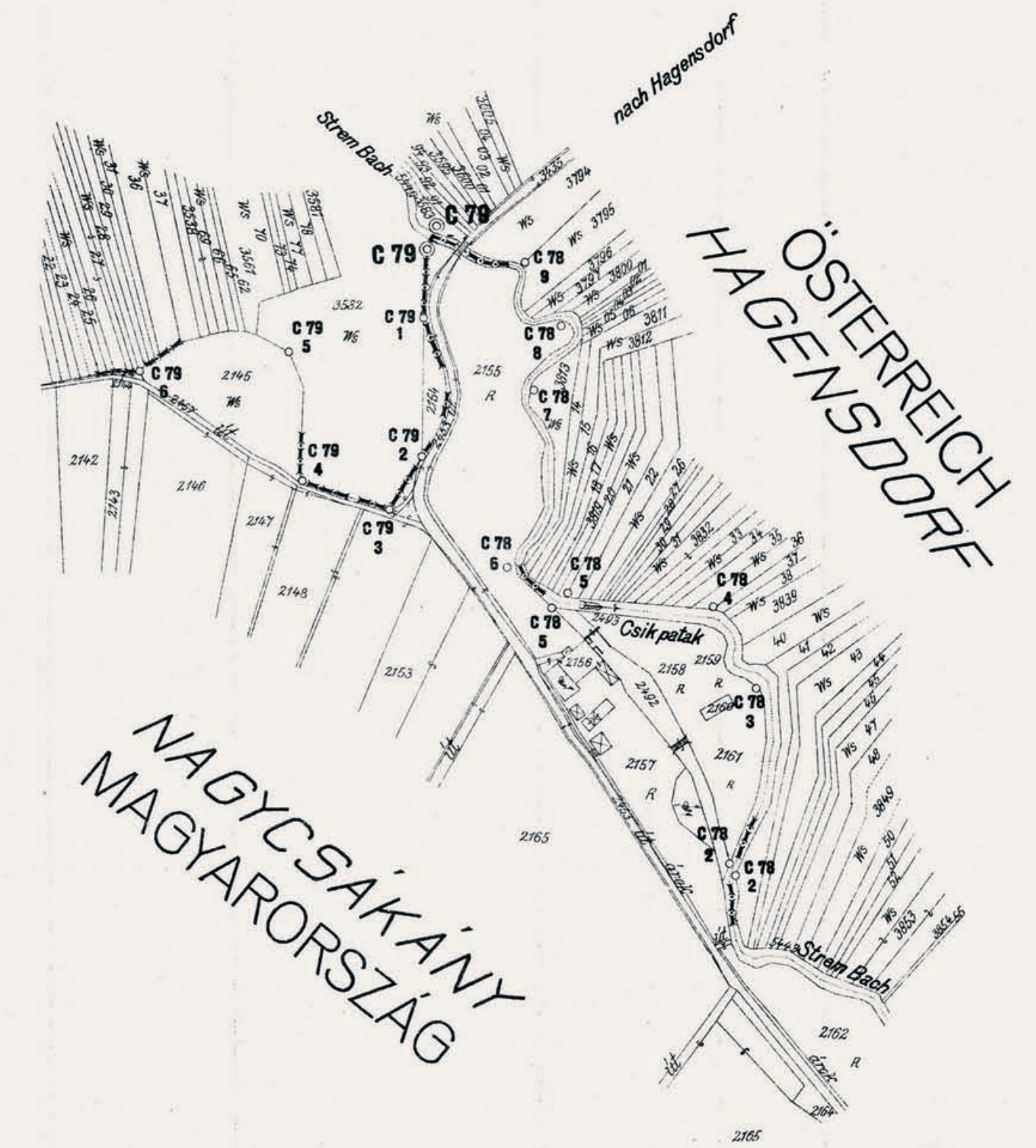
Magyar területen a Csík patak középvonala, annak hajlatai szerint.

A határvonal térképe.  
Méretarány 1 : 2880.



A határjelek						A határvonal			A határjelek összrendezői méterben				A határjelek keresztjére vonatkoztatott magasság méterben az Adria felett	Megjegyzés
száma	jellege	anyaga	elhelyezése	vízszintes távolsága méterben	Törési szög a határjeleken			± y	± x	± z				
					o	'	"							
1	2	3	4	5	6	7	8	9	10	11	12			
C. 78. 2.	páros	D. K.	Osztrák területen, a Csík patak keleti partján.	6,91	201	50	50	+ 196 644,15	+ 13 229,37	198,23				
C. 78. 2.					Magyar területen, a Csík patak nyugati partján, egy malomárok betorkolásánál.	215	40	10	+ 196 647,29	+ 13 223,21	198,35			
É. Ny.						92,22								
C. 78. 3.	Mészkö.		Magyar területen, a Csík patak délnyugati partján.	143	57	50	+ 196 633,40	+ 13 132,02	198,90	a patak két oldalán változtatott elhelyezéssel a C. 78. sz. páros kőig.				
C. 78. 4.				Osztrák területen.	48,00									
C. 78. 4.			123		00	00	+ 196 655,47	+ 13 089,39	199,35					
C. 78. 5.			páros	É.	Osztrák területen, a Csík patak északi partján.	75,62						a Csík patak középvonala, annak hajlatai szerint.		
C. 78. 5.						130	30	20	+ 196 730,73	+ 13 081,96	199,70			
C. 78. 5.					11,26									
C. 78. 6.				D.	Magyar területen, a Csík patak nyugati partján.	266	14	30	+ 196 738,85	+ 13 089,76	200,18	A patak két oldalán változtatott elhelyezéssel a C. 79. sz. páros kőig.		
C. 78. 6.						31,38								
C. 78. 7.					Osztrák területen.	236	31	00	+ 196 762,05	+ 13 068,58	199,66			
C. 78. 7.	93,23													
C. 78. 7.	193	55				30	+ 196 747,64	+ 12 976,48	199,68					
C. 78. 8.	Magyar területen.	36,11												
C. 78. 8.		127	50	50	+ 196 733,63	+ 12 943,20	199,55							
C. 78. 9.	Osztrák területen.	38,05												
C. 78. 9.		142	03	40	+ 196 752,27	+ 12 910,03	199,73							
C. 79. 1.	páros	É.	Osztrák területen, a Csík patak északi partján.	49,29						a páros köveket összekötő egyenes vonal a Csík patak közepétől (birtokhatár).				
C. 79. 1.				89	18	10	+ 196 797,73	+ 12 891,01	200,06					
C. 79. 2.		D.	Határponton, a Csík patak déli partján.	13,07						a határköveket összekötő egyenes vonal (birtokhatár).				
C. 79. 2.				161	01	00	+ 196 802,63	+ 12 903,13	199,83					
C. 79. 3.	Határponton, út nyugati oldalán.	35,60								a községi út görbevonalú nyugati szegélye.				
C. 79. 3.		177	49	50	+ 196 804,52	+ 12 938,68	199,57							
C. 79. 4.		D.	Határponton, út északi oldalán.	72,07						a határköveket összekötő egyenes vonal (birtokhatár).				
C. 79. 4.				210	54	00	+ 196 805,63	+ 13 010,75	199,56					
C. 79. 5.	Határponton, út északi oldalán.	32,38								a birtokok határa szerinti görbe vonal.				
C. 79. 5.		256	41	10	+ 196 822,68	+ 13 038,28	199,80							
C. 79. 5.		47,25												
C. 79. 6.	Határponton.	245	53	40	+ 196 867,50	+ 13 023,32	199,97							
C. 79. 6.		67,40												
C. 79. 7.		D.	Határponton.	88	27	10	+ 196 874,13	+ 12 956,24	199,84					
C. 79. 7.				77,81										

A határvonal térképe.  
Méretarány 1 : 2880.



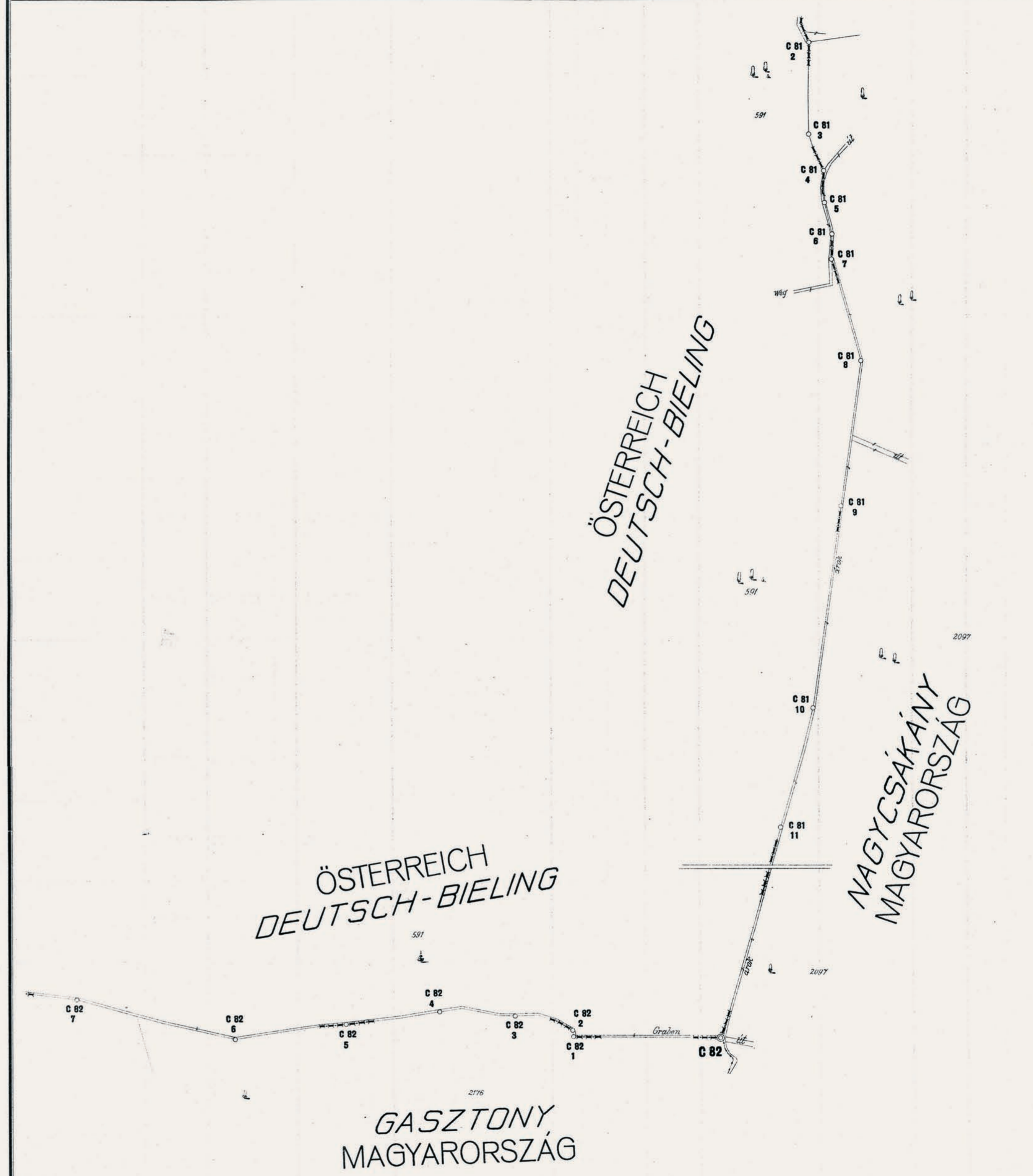


A határjelek						A határvonal			A határjelek összrendezői méterben		A határjelek keresztjére vonatkoztatott magasság méterben az Adria felett	Megjegyzés
száma	jellege	anyaga	elhelyezése	vízszintes távolsága méterben	Törési szög a határjeleken			± y	± x			
					o	'	"					
1	2	3	4	5	6	7	8	9	10	11	12	
C. 79. 6.			Határponton, úttól északra.		180	42	40	+ 196 951,33 103 850,78	+ 12 965,97 6836,65	200,32		
C. 79. 7.			Határponton, út északi oldalán.	83,22	268	54	10	+ 197 034,02 103 894,38	+ 12 975,35 6841,79	200,70		
C. 79. 8.			Határponton.	96,50	122	38	50	+ 197 046,77 103 904,40	+ 12 879,58 6794,29	199,95		
C. 79. 9.				161,50	261	57	40	+ 197 193,08 103 978,25	+ 12 811,13 6755,20	199,85		
C. 80. D. K.	páros		Határponton, a Csík patak déli partján.	95,21	139	23	00	+ 197 165,20 103 962,55	+ 12 720,07 6707,49	200,14		
G. 80. É. Ny.			Osztrák területen, a Csík patak északi partján.	8,70	110	03	10	+ 197 168,68 103 965,38	+ 12 712,10 6702,98	199,92		
C. 80. 1.	Mészkö.		Osztrák területen, a Csík patak északkeleti partján.	155,30	267	29	30	+ 197 323,72 104 047,44	+ 12 721,68 6708,04	200,04	A patak két oldalán változtatott elhelyezéssel a C. 81. sz. hármas köig.	
C. 80. 2.			Magyar területen.	82,15	125	31	00	+ 197 332,39 104 051,74	+ 12 640,00 6664,97	199,88		
C. 80. 3.			Osztrák területen.	72,70	68	38	50	+ 197 395,69 104 085,08	+ 12 604,25 6646,12	199,98		
C. 80. 4.			Magyar területen.	106,67	281	12	20	+ 197 410,72 104 092,01	+ 12 709,86 6704,80	200,65		
C. 80. 5.			Osztrák területen.	158,33	108	59	20	+ 197 560,16 104 174,81	+ 12 657,50 6674,19	200,16		
C. 80. 6.			Magyar területen.	86,96	271	39	20	+ 197 614,06 104 200,23	+ 12 725,74 6710,48	202,95		
C. 80. 7.			Osztrák területen.	88,94	113	20	40	+ 197 682,25 104 236,18	+ 12 668,62 6680,06	200,34		
C. 81. É. Ny.	hármas		Osztrák területen, a Csík patak északi partján.	105,73	82	21	20	+ 197 776,75 104 286,04	+ 12 716,11 6705,10	200,64		
C. 81. K.			Magyar területen, a Csík patak déli partján, árok torkolatánál.	12,25	288	29	30	+ 197 769,84 104 282,37	+ 12 726,23 6710,43	201,17		
C. 81. Ny.			Osztrák területen, a Csík patak déli partján, árok torkolatánál.	8,79	134	51	40	+ 197 778,29 104 286,83	+ 12 728,64 6711,70	202,41		
C. 81. 1.			Határponton, árok keleti partján.	67,64	143	11	30	+ 197 811,02 104 304,08	+ 12 787,83 6742,92	207,36		
				42,25								

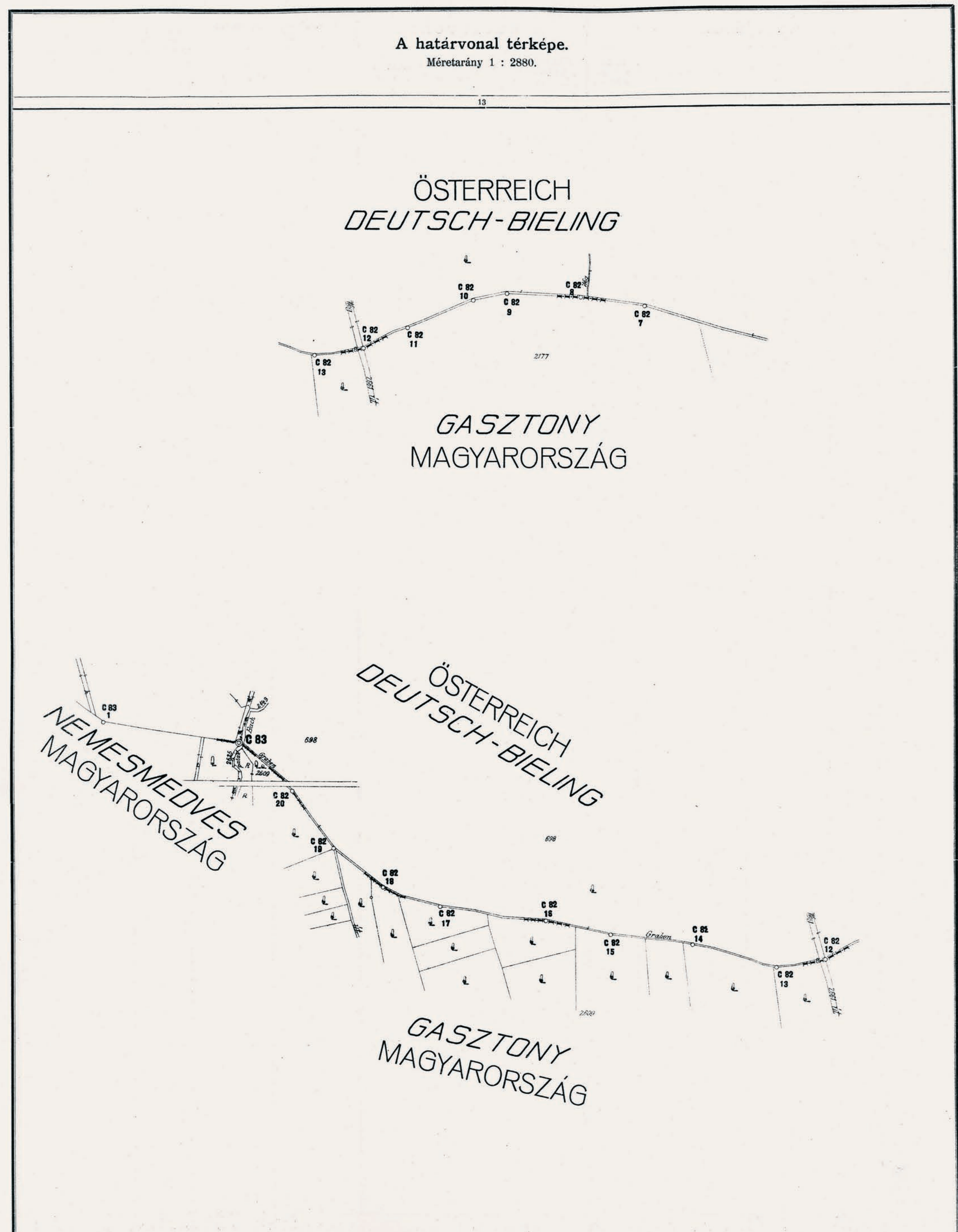


A határjelek				A határvonal			A határjelek összrendezői méterben				A határjelek keresztjére vonatkoztatott magasság méterben az Adria felett	Megjegyzés	
száma		jellege	anyaga	elhelyezése	Törési szög a határjeleken			± y	± x	11			12
főkő	közös-kő				o	'	"						
1	2	3	4	5	6	7	8	9	10	11	12		
C. 81.	2.	Mészkö.		Határponton, árok kezdetén (keleti part).	92,01	188 12 00	a görbevonalú birtokhatár.	+ 197 805,23 104 304,03	+ 12 829,68 6 764,88	210,44			
C. 81.	3.			Határponton.	39,53	157 27 20		+ 197 805,76 104 304,31	+ 12 921,68 6 843,49	224,39			
C. 81.	4.			Határponton, út nyugati partján.	31,89	200 53 40	a törtvonalú birtokhatár, mely egy utat hosszában metsz.	+ 197 790,81 104 293,43	+ 12 958,28 6 832,79	232,27			
C. 81.	5.			Határponton, úton.	32,40	168 05 30	az egyenesvonallú birtokhatár, mely egy utat hosszában metsz.	+ 197 790,07 104 293,04	+ 12 990,16 6 849,60	234,70			
C. 81.	6.				24,75	194 04 50		+ 197 782,65 104 289,42	+ 13 021,70 6 866,23	237,98			
C. 81.	7.			Határponton, út keleti oldalán, árok végén.	105,93	163 13 20	az árok egyenesvonallú nyugati partja.	+ 197 783,02 104 289,32	+ 13 046,45 6 879,28	241,73			
C. 81.	8.			Határponton, árok nyugati partján.	146,59	203 38 10		+ 197 753,95 104 273,99	+ 13 148,30 6 932,99	242,13			
C. 81.	9.				179 54 40	+ 197 773,62 104 284,36		+ 13 293,56 7 009,58	239,95				
C. 81.	10.			Határponton, árok görbevonallú nyugati partja.	124,05	187 10 30	+ 197 800,79 104 298,69	+ 13 496,58 7 116,63	238,18				
C. 81.	11.				215,78	180 53 20	az árok görbevonallú nyugati partja a C. 82. sz. kőtől 20 m-re északkeletre fekvő pontig, azután ezt a pontot a C. 82. sz. kővel összekötő egyenes vonal.	+ 197 832,47 104 315,39	+ 13 616,51 7 179,87	236,69			
C. 82.				Határponton, árok találkozásánál úttal szemben.	145,78	254 45 20	az árok egyenesvonallú déli partja.	+ 197 890,80 104 346,15	+ 13 824,25 7 289,41	235,17	Hármas határpont Gasztony, Deutsch-Bieling és Nagycsákány községek között.		
C. 82.	1.	Határponton, árok-sarkon (déli part).	6,46	261 41 40	az árok egyenesvonallú nyugati partja.	+ 198 036,81 104 423,14	+ 13 823,13 7 289,82	244,46					
C. 82.	2.		59,06	112 15 30		+ 198 037,69 104 423,61	+ 13 816,73 7 285,45	244,29					
C. 82.	3.	Határponton, árok déli partján.	75,03	168 23 10	az árok görbevonallú déli partja.	+ 198 094,88 104 453,76	+ 13 801,99 7 277,67	251,29					
C. 82.	4.		93,94	169 27 00		+ 198 169,82 104 493,26	+ 13 798,28 7 275,72	259,65					
C. 82.	5.		111,06	179 50 20		+ 198 262,92 104 542,37	+ 13 810,89 7 282,37	266,69					
C. 82.	6.		162,58	201 56 30		+ 198 372,94 104 600,38	+ 13 826,11 7 290,39	267,47					

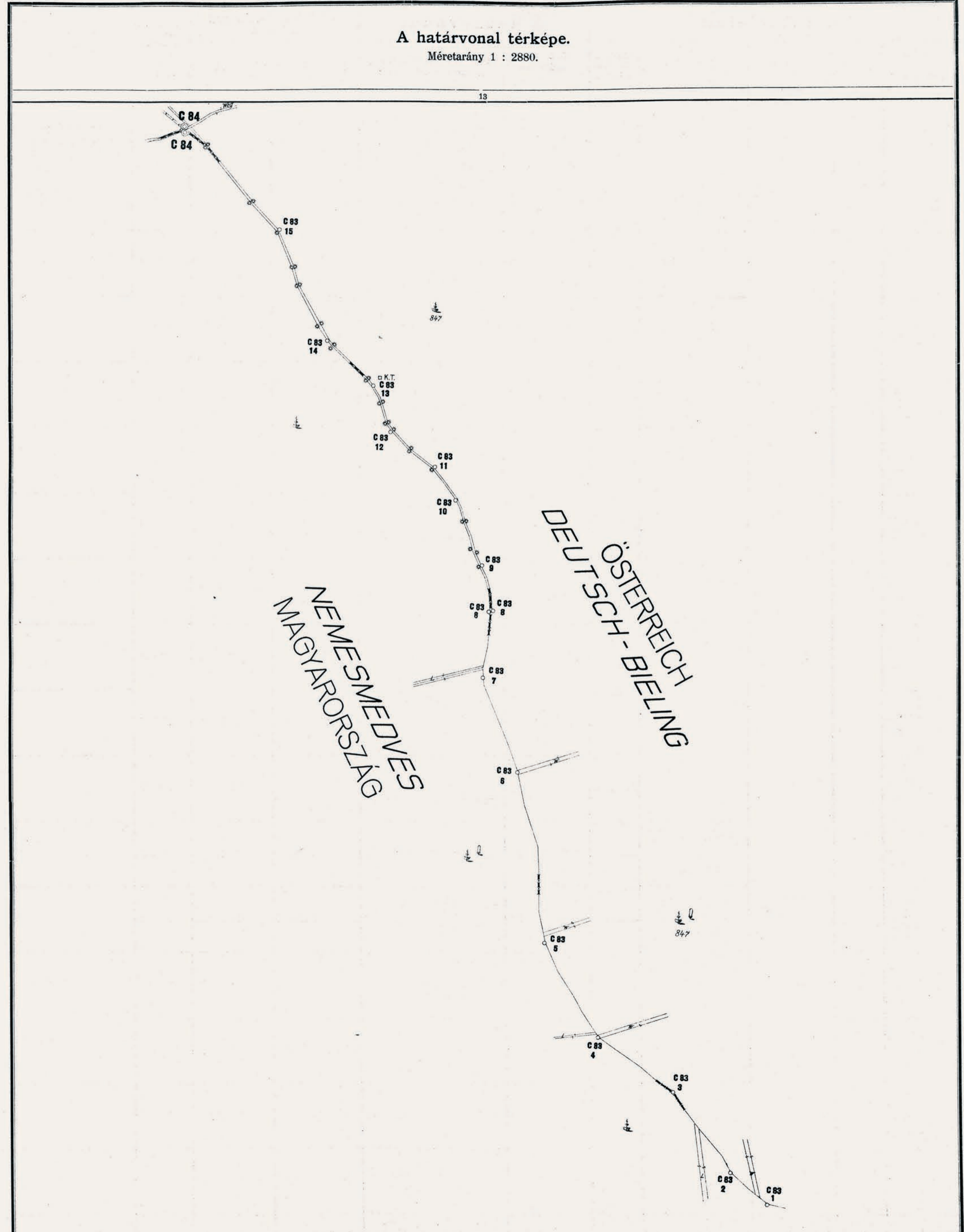
A határvonal térképe.  
Méretarány 1 : 2880.



A határjelek				A határvonal				A határjelek összrendezői méterben				A határjelek keresztjére vonatkoztatott magasság méterben az Adria felett	Megjegyzés
száma		jellege	anyaga	elhelyezése	vízszintes távolsága méterben	Törési szög a határjeleken			± y	± x			
főkő	közön-séges kő					o	v	e					
1	2	3	4	5	6	7			8	9	10	11	12
C. 82.	7.					172	09	40		+ 198 530,66	+ 13 786,60	271,99	
					70,75					104 683,54	7269,56		
C. 82.	8.					174	59	10	az árok egyenesvonalú, déli partja.	+ 198 600,99	+ 13 778,92	273,96	
					81,12					104 720,63	7265,51		
C. 82.	9.			Határponton, árok déli partján.		165	52	00		+ 198 682,10	+ 13 777,20	273,98	
					37,78					104 763,40	7264,60		
C. 82.	10.					168	27	40	az árok görbevonalú, déli partja.	+ 198 718,92	+ 13 785,65	273,23	
					78,01					104 782,81	7269,06		
C. 82.	11.					177	49	40		+ 198 789,93	+ 13 817,95	269,17	
					53,39					104 820,26	7286,09		
C. 82.	12.			Határponton, árok déli partján, út keleti oldalán.		196	54	50	az árok görbevonalú déli partja, mely egy régi határkővön áthalad és egy utat metsz.	+ 198 837,65	+ 13 841,88	264,45	
					54,53					104 845,42	7298,71		
C. 82.	13.					204	24	20	az árok görbevonalú déli partja.	+ 198 891,40	+ 13 851,08	265,63	
					95,29					104 873,70	7303,56		
C. 82.	14.	Mészkö.				171	51	50		+ 198 983,59	+ 13 826,93	268,64	
					90,51					104 922,37	7290,82		
C. 82.	15.			Határponton, árok déli partján.		185	18	00	az árok egyenesvonalú déli partja.	+ 199 073,52	+ 13 816,61	267,32	
					72,90					104 969,79	7285,38		
C. 82.	16.					175	29	20	az árok görbevonalú déli partja.	+ 199 144,87	+ 13 801,64	263,21	
					117,06					105 007,41	7279,49		
C. 82.	17.					191	09	50		+ 199 260,98	+ 13 786,70	254,55	
					66,20					105 068,64	7269,61		
C. 82.	18.					199	30	50	az árok egyenesvonalú délnyugati partja, mely egy utat metsz.	+ 199 323,76	+ 13 765,69	248,74	
					69,52					105 101,74	7258,53		
C. 82.	19.			Határponton, árok délnyugati partján, út kezdetén.		195	53	50	az árok görbevonalú, délnyugati partja.	+ 199 378,54	+ 13 722,87	241,04	
					77,62					105 130,62	7235,95		
C. 82.	20.			Határponton, árok délnyugati partján.		165	46	20	az árok egyenesvonalú, délnyugati partja a patak keleti partjával való metszéspontjáig, azután ezt a pontot a C. 83.sz. kővel összekötő s a patakot metsző egyenes vonal.	+ 199 424,27	+ 13 660,14	232,99	
					75,29					105 154,74	7202,88		
C. 83.				Határponton, patak nyugati partján, árok torkolatával szemben.		148	24	40	a görbevonalú birtokhatár.	+ 199 482,22	+ 13 612,07	228,62	A patak középvonalának s a határvonalnak metszéspontja összeesik Nemesmedves, Deutsch-Bieling és Gasztony községek hármashatárpontjával.
					150,88					105 185,29	7177,53		

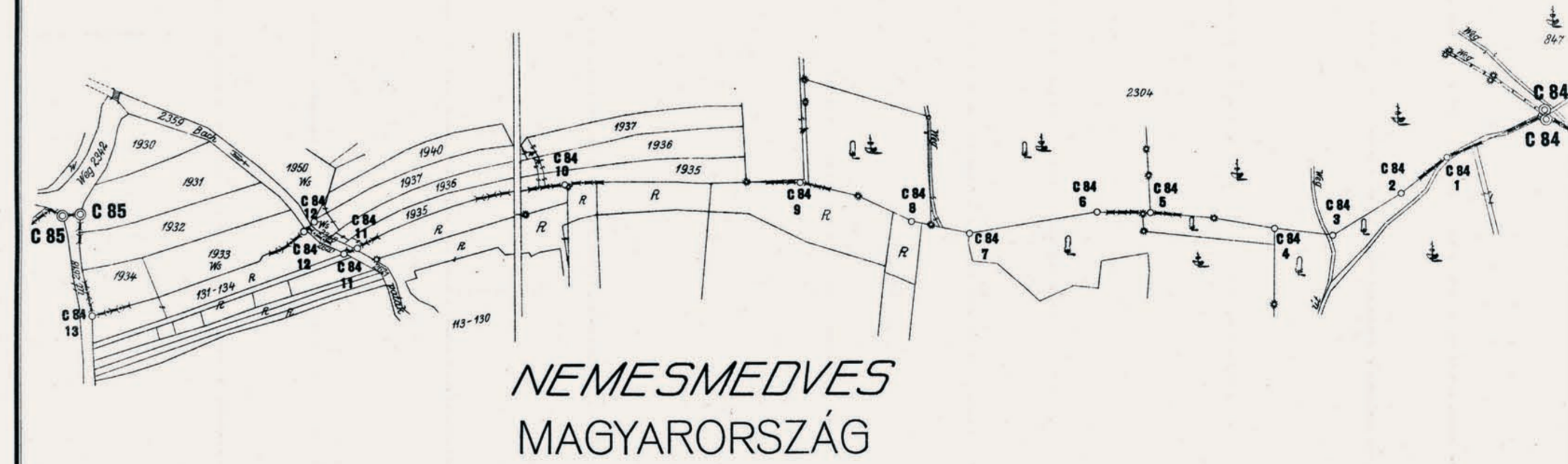


A határjelek				A határvonal				A határjelek összrendezői méterben				Megjegyzés	
száma	jellege	anyaga	elhelyezése	vízszintes távolsága méterben	Törési szög a határjeleken			±	y	±	x		A határjelek keresztjére vonatkoztatott magasság méterben az Adria felett
					o	'	"						
1	2	3	4	5	6			7	8	9	10		11
C. 83. 1.			Magyar területen.		209	09	40		+ 199 631,61 105 264,07	+ 13 590,85 7166,34	239,21	A határpont a kőtől északkeletre 0'70 m-re keletkezik.	
C. 83. 2.			Magyar területen.	53,14	193	29	00		+ 199 673,91 105 286,37	+ 13 558,89 7449,38	244,56		
C. 83. 3.			Határponton.	108,52	161	44	50		+ 199 742,61 105 322,60	+ 13 474,67 7105,08	253,56		
C. 83. 4.			Magyar területen, nyiladék kezdetén.	101,73	204	02	50	a görbevonalú birtokhatár a C. 83. sz. páros kövek közötti egyenesben az út közepéig.	+ 199 828,44 105 367,85	+ 13 420,04 7076,27	262,51	A határpont a kőtől keletre 0'50 m-re keletkezik.	
C. 83. 5.			Magyar területen.	118,71	200	30	00		+ 199 893,93 105 402,39	+ 13 321,01 7024,06	266,07		
C. 83. 6.			Magyar területen, nyiladék kezdetén.	189,55	168	58	50		+ 199 936,51 105 424,84	+ 13 136,29 6926,66	270,80		
C. 83. 7.			Magyar területen.	110,31	205	03	00		+ 199 981,38 105 448,50	+ 13 035,50 6873,51	273,20		
C. 83. 8. Ny.	páros	Mészkö.	Magyar területen, út kezdetén.	72,85	254	24	30		+ 199 980,04 105 447,79	+ 12 962,66 6835,10	275,01		
C. 83. 8. K.			Osztrák területen, út kezdetén.	4,98	86	46	40		+ 199 975,22 105 445,25	+ 12 961,41 6834,44	274,98		
C. 83. 9.			Osztrák területen, út északkeleti oldalán, egy régi határhalmmal szemben.	51,31	171	56	30		+ 199 990,92 105 453,53	+ 12 912,56 6808,68	275,62	Az út két oldalán változtatott elhelyezéssel a 84. sz. páros köig.	
C. 83. 10.			Magyar területen.	77,01	170	41	40		+ 200 024,53 105 471,25	+ 12 843,26 6772,14	275,65		
C. 83. 11.			Osztrák területen, egy régi határhalmmal szemben.	42,81	159	26	20	a helyenként régi határhalmokkal kijelölt út középvonala, annak hajlatai szerint, a C. 84. sz. páros kövek közötti felezőpontig.	+ 200 049,19 105 484,25	+ 12 808,27 6753,69	275,21		
C. 83. 12.			Magyar területen, egy régi határhalmmal szemben.	61,59	211	25	50		+ 200 100,07 105 511,08	+ 12 773,60 6735,41	275,12		
C. 83. 13.			Osztrák területen.	53,93	154	49	10		+ 200 122,26 105 522,78	+ 12 724,41 6709,47	274,78		
C. 83. 14.			Magyar területen.	70,27	202	12	40		+ 200 175,66 105 550,94	+ 12 678,70 6685,37	274,38		
C. 83. 15.			Osztrák területen, régi határhalmmal szemben.	132,52	159	11	50		+ 200 236,32 105 582,92	+ 12 560,87 6623,24	274,49		
				147,86									

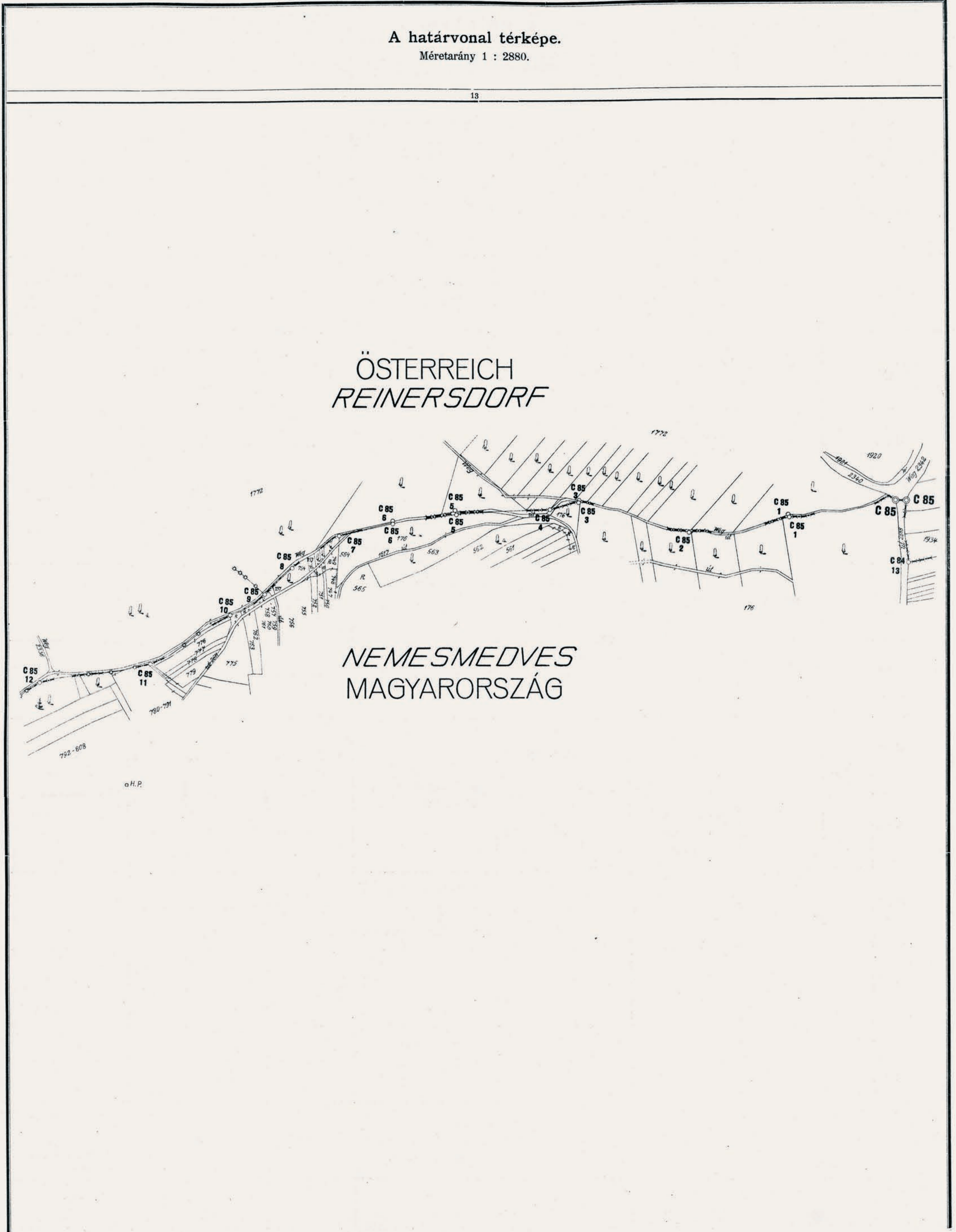


A határjelek						A határvonal			A határjelek összkiszámlázott méterben				Megjegyzés
száma	jellege	anyaga	elhelyezése	vízszintes távolsága méterben	Törési szög a határjeleken			± y	± x	A határjelek keresztlére vonatkoztatott magasság méterben az Adria felett			
					o	o	o						
1	2	3	4	5	6	7	8	9	10	11	12		
C. 84. D.	páros		Magyar területen, utak keresztezésénél.	6,50	219	16	30	a páros köveket összekötő egyenes felezőpontjától a C. 84. sz. köhöz vont s egy erdei útát hosszában szelő egyenes vonal.	+ 200 346,27 105 640,90	+ 12 462,02 6 574,12	274,96	a páros köveket összekötő egyenes felezőpontja összeesik Deutsch-Bieling, Nemesmedves és Reinersdorf községek hármaskörpontjával.	
C. 84. É.			Osztrák területen, utak keresztezésénél.		73	06	40	+ 200 347,26 105 641,42	+ 12 455,60 6 567,73	275,07			
C. 84. 1.	Mészke.		Határponton, út északnyugati oldalán.	38,53	168	01	00	a határköveket összekötő egyenes vonal (birtokhatár).	+ 200 412,74 105 675,95	+ 12 486,98 6 584,28	273,11		
C. 84. 2.			Határponton.		187	03	50	+ 200 443,26 105 693,04	+ 12 510,48 6 596,67	271,53			
C. 84. 3.			Határponton, út keleti oldalán.	38,93	218	03	30	a határköveket összekötő s egy utat metsző egyenes vonal (birtokhatár).	+ 200 489,05 105 716,19	+ 12 537,49 6 640,91	270,39		
C. 84. 4.			Határponton, régi határhalmon áthaladó tört vonalú birtokhatár.		180	41	20	+ 200 527,64 105 726,54	+ 12 532,39 6 605,22	268,94			
C. 84. 5.			Határponton, régi határhalmok közelében.	35,32	173	05	00	a határköveket összekötő egyenes vonal (birtokhatár).	+ 200 609,85 105 779,88	+ 12 520,51 6 604,96	259,16		
C. 84. 6.			Határponton.		169	52	50	+ 200 645,15 105 795,50	+ 12 519,70 6 601,53	255,36			
C. 84. 7.			Határponton, régi határhalmok közelében.	39,59	201	10	20	a birtokhatár vonala, egy régi határhalmon át.	+ 200 729,58 105 843,02	+ 12 532,79 6 608,43	240,56		
C. 84. 8.			Határponton, régi határhalmok közelében.		187	50	40	+ 200 768,24 105 863,40	+ 12 524,31 6 603,96	235,24			
C. 84. 9.			Határponton, régi határhalmok közelében.	156,01	159	50	00	a görbevonalú birtokhatár, egy régi határhalmon át.	+ 200 841,89 105 902,24	+ 12 497,20 6 589,67	231,12		
C. 84. 10.			Határponton, régi határhalmok közelében.		162	41	30	+ 200 997,87 105 984,48	+ 12 479,10 6 580,12	223,02			
C. 84. 11. É. K.	páros		Határponton, egy patak északnyugati partján.	9,75	173	45	50	a páros köveket összekötő egyenes vonal a patak közepéig.	+ 201 131,66 106 055,03	+ 12 538,71 6 611,56	219,33		
C. 84. 11. D. Ny.			Magyar területen, egy patak délnyugati partján.		251	30	20	a patak görbe középvonala.	+ 201 140,59 106 059,74	+ 12 542,59 6 613,60	219,38		
C. 84. 12. É. K.	páros		Osztrák területen, a patak északkeleti partján.	9,49	87	35	40	a páros köveket összekötő egyenes vonal a patak közepétől.	+ 201 160,18 106 070,07	+ 12 520,83 6 602,13	219,11		
C. 84. 12. D. Ny.			Határponton, a patak délnyugati partján.		202	52	00	a görbevonalú birtokhatár.	+ 201 166,95 106 073,64	+ 12 527,46 6 605,62	219,54		
C. 84. 13.			Határponton, községi út keleti szegélyén.	151,67	285	02	40	a községi út görbevonalú keleti szegélye.	+ 201 308,10 106 148,07	+ 12 583,00 6 634,91	220,86		
					68,20								

A határvonal térképe.  
Méretarány 1 : 2880.

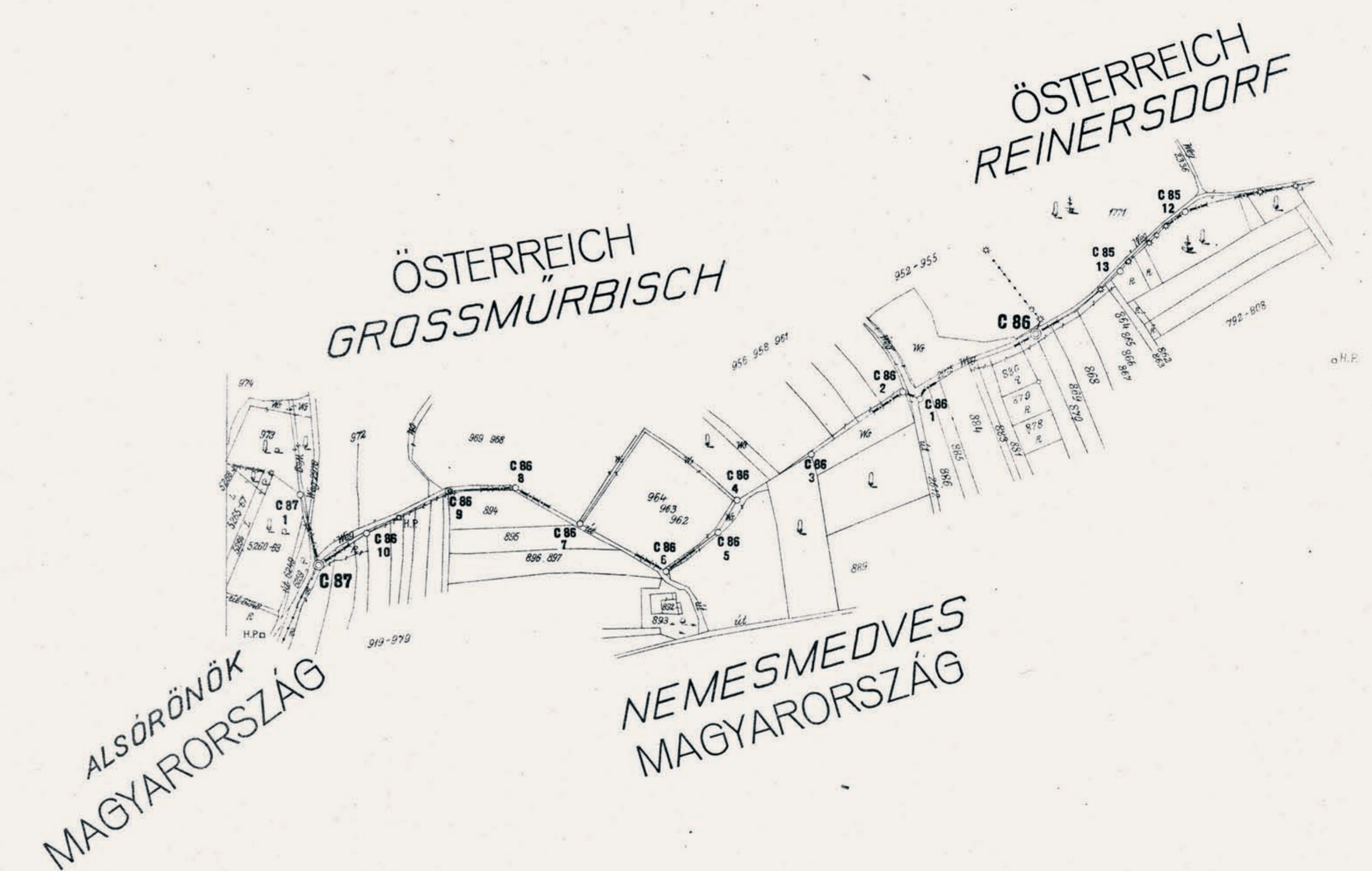


A határjelek						A határvonal			A határjelek összrendezői méterben			Megjegyzés
száma		jellege	anyaga	elhelyezése	vízszintes távolsága méterben	Törési szög a határjeleken			± y	± x	A határjelek keresztjére vonatkoztatott magasság méterben az Adria felett	
főkő	közösleges kő					°	'	"				
1	2	3	4	5	6	7	8	9	10	11	12	
C. 85. K.		páros		Határponton, községi út keleti oldalán.	11,93	92	58	10	a páros köveket összekötő, s a községi út metsző egyenes vonal.	+ 201 315,76 106 152,10	+ 12 515,23 6 599,18	221,86
C. 85. Ny.				Határponton, községi út nyugati oldalán.		169	53	10	a községi út délkeleti szegélye egy másik útnak déli szegélyével való metszéspontjáig, azután ezen utóbbi út déli szegélye.	+ 201 327,67 106 158,38	+ 12 515,96 6 599,56	222,36
C. 85. 1. D.		páros		Határponton, út déli oldalán.	3,43	252	20	00	a páros köveket összekötő egyenes vonal az út déli szegélyétől annak közepéig.	+ 201 442,56 106 248,96	+ 12 543,78 6 644,23	235,14
C. 85. 1. É.				Osztrák területen, út északi oldalán.		106	26	10	az út görbe középvonala addig a pontig, ahol az a C. 85. 3. sz. páros köveket összekötő egyenest metszi.	+ 201 444,34 106 249,90	+ 12 540,85 6 642,65	235,19
C. 85. 2.		páros		Magyar területen, út déli oldalán.	125,80	205	40	10	a fent körülírt metszéspontot a C. 85. 4. sz. kövel összekötő s egy utat metsző egyenes vonal.	+ 201 551,29 106 276,30	+ 12 569,19 6 627,63	248,84
C. 85. 3. D.				Osztrák területen, út északi oldalán.		263	12	40	a fent körülírt metszéspontot a C. 85. 4. sz. kövel összekötő s egy utat metsző egyenes vonal.	+ 201 674,84 106 344,44	+ 12 545,56 6 615,17	260,29
C. 85. 3. É.		páros		Határponton, út északnyugati oldalán.	102,98	63	37	40	a fent körülírt metszéspontot a C. 85. 4. sz. kövel összekötő s egy utat hosszában metsző egyenes vonal.	+ 201 674,65 106 341,34	+ 12 542,87 6 613,75	260,27
C. 85. 4.				Magyar területen, út déli oldalán.		194	50	40	a C. 85. 4. sz. követ a C. 85. 5. sz. páros kövek közötti egyenesben az út közepével összekötő s egy utat hosszában metsző egyenes vonal.	+ 201 705,54 106 357,63	+ 12 555,56 6 620,44	263,64
C. 85. 5. D.		páros		Magyar területen, út déli oldalán.	5,34	253	02	10	az út görbe középvonala addig a pontig, ahol az a C. 85. 6. sz. páros köveket összekötő egyenest metszi.	+ 201 807,62 106 441,46	+ 12 568,98 6 627,52	267,64
C. 85. 5. É.				Osztrák területen, út északi oldalán.		100	39	30	a fent körülírt metszéspontot a C. 85. 7. sz. kövel összekötő s egy utat hosszában metsző egyenes vonal.	+ 201 809,83 106 442,62	+ 12 564,12 6 624,95	267,58
C. 85. 6. É.		páros		Magyar területen, út déli oldalán.	3,71	89	25	10	a fent körülírt metszéspontot a C. 85. 7. sz. kövel összekötő s egy utat hosszában metsző egyenes vonal.	+ 201 877,40 106 448,25	+ 12 580,71 6 633,70	268,88
C. 85. 6. D.				Határponton, úttól délre.		267	24	20	a birtokok határa szerinti görbe vonal, mely egy bizonyos távolságon az út déli szegélyét követi.	+ 201 876,48 106 447,77	+ 12 584,30 6 635,60	268,93
C. 85. 7.		páros		Határponton, úttól délre.	62,92	158	08	40	a birtokok határa szerinti görbe vonal.	+ 201 934,25 106 478,23	+ 12 601,93 6 644,89	270,88
C. 85. 8.				Határponton, úttól délkeletre.		170	36	30	a birtokok határa szerinti görbe vonal.	+ 201 983,25 106 504,07	+ 12 641,37 6 665,69	274,42
C. 85. 9.		páros		Határponton, úttól délkeletre.	44,33	192	28	10	a birtokok határa szerinti görbe vonal, két határhalmom keresztül.	+ 202 011,16 106 518,78	+ 12 672,62 6 682,17	277,27
C. 85. 10.				Határponton, úttól délkeletre.		179	47	20	a birtokok határa szerinti görbe vonal, három határhalmom át.	+ 202 047,12 106 537,74	+ 12 698,51 6 695,82	281,12
C. 85. 11.		páros		Határponton, úttól délkeletre.	103,17	201	42	00	a birtokok határa szerinti görbe vonal, három határhalmom át.	+ 202 130,61 106 581,77	+ 12 759,05 6 727,74	278,15
								123,37				



A határjelek					A határvonal			A határjelek összrendezői méterben			A határjelek keresztlére vonatkoztatott magasság méterben az Adria felett	Megjegyzés		
száma		jellege	anyaga	elhelyezése	Törési szög a határjeleken			± y	± x					
16k6	közös-kód				o	1	2							
1	2	3	4	5	6	7	8	9	10	11	12			
C. 85.	C. 85. 12.	Mészke.		Határponton, úttól délkeletre.	62,23	151	40	10	a birtokok határa szerinti görbe vonal, négy határhalmom át.	+ 202 250,18 106 644,82	+ 12 789,42 6 743,75	281,47		
	C. 85. 13.					185	47	30	a birtokok határa szerinti görbe vonal, egy határhalmom át.	+ 202 295,98 106 668,97	+ 12 831,54 6 765,96	281,40		
C. 86.				Határponton, út délkeleti oldalán.	93,29	187	08	00	az út görbevonalú délkeleti partja.	+ 202 355,07 106 700,42	+ 12 875,77 6 789,28	277,79	Hármas határpont Reinersdorf, Nemesmedves és Grossmürbisch községek között.	
						C. 86. 1.	231	49	00	a határköveket összekötő s egy utat metsző egyenes vonal	+ 202 436,12 106 742,85	+ 12 921,95 6 813,64	279,00	
C. 86. 2.				Határponton, út nyugati oldalán.	13,25	123	12	40		+ 202 448,39 106 749,33	+ 12 916,96 6 814,00	280,55		
C. 86. 3.				Határponton.	61,61	182	49	30	a határköveket összekötő egyenes vonal (birtokhatár).	+ 202 512,55 106 783,16	+ 12 961,27 6 834,37	288,73		
C. 86. 4.						151	43	20		+ 202 564,87 106 810,75	+ 12 993,75 6 851,50	296,44		
C. 86. 5.						26,37	202	52	30		+ 202 577,98 106 817,66	+ 13 016,61 6 863,55	298,98	
C. 86. 6.						45,77	246	11	00	az út egyenesvonalú északkeleti szegélye.	+ 202 614,39 106 836,86	+ 13 044,34 6 878,17	303,33	
C. 86. 7.				Határponton, út északkeleti oldalán.	51,84	180	32	50		+ 202 675,34 106 869,00	+ 13 010,70 6 860,43	305,05		
C. 86. 8.		147	35			30	a határköveket összekötő egyenes vonal, mely egy régi határhalmom áthalad s egy utat hosszában metsz.	+ 202 720,49 106 892,81	+ 12 985,21 6 846,99	302,54				
C. 86. 9.		Határponton, út déli oldalán.	64,70	155	23	10	a határköveket összekötő egyenes vonal (birtokhatár).	+ 202 767,94 106 917,83	+ 12 987,67 6 848,29	303,87				
C. 86. 10.				Határponton, úttól délre.	40,69	173	54	00		+ 202 825,28 106 948,06	+ 13 017,62 6 864,08	306,25		
C. 87.		Beton, műköburkolattal.	Határponton, utak elágazásánál.	51,43	288	50	10	a határköveket összekötő és két dűlőutat metsző egyenes vonal.	+ 202 859,08 106 965,88	+ 13 040,17 6 875,97	304,32	Hármas határpont Alsörönök, Grossmürbisch és Nemesmedves községek között.		

A határvonal térképe.  
Méretarány 1 : 2880.



SOPRON, 1924. év július havában.

Az adatok helyesek:

**Ing. Winter Ferencz** s. k.

udvari tanácsos.

az osztrák delegáció műszaki vezetője.

**Makay Gyula** s. k.

műszaki tanácsos.

a magyar delegáció műszaki vezetője.

