


CARTE DÉTAILLÉE DE LA FRONTIÈRE ENTRE LA HONGRIE ET LA TCHÉCOSLOVAQUIE

CONFECTIONNÉE EN 1922-1925

ÉCHELLE = 1:5000



SECTION N° II (DANUBE)

TABLEAU D'ASSEMBLAGE



MAGYARORSZÁG
HONGRIE

TCHÉCOSLOVAQUIE
ČESKOSLOVENSKO

LÉGENDE:

<p>KISBODAK KOMÁRNO } noms des communes</p> <p>DUNA DÜLŐ noms des hameaux</p> <p>Duna folyam Dunaj } fleuves navigables</p> <p>Ipoly Hron } fleuves non navigables</p> <p>— — — — — } frontière d'Etat - - - - - } limites communales</p>	<p>II } borne origine 11.4 } " principal 11.4 } " intermédiaire } de la frontière</p> <p>162 } pierres de profil de la section hydrographique V.B. } 152/1 } " " nouvelles</p> <p>Orszóvár } point trigonométrique d'ordre supérieur</p> <p>177 } pierres trigonométriques H.P. } 249 } K.F. } 35 } socle en ciment de la régularisation du Danube D.P. } 47 km } pierres kilométriques anciennes</p> <p>1380 km } plaques " "</p> <p>17 } points fixes de la régularisation du Danube H.P. } 101 } A.P. } 162 } points intermédiaires de la ligne frontière entre les } V.B. } profils de la section hydrographique</p> <p>1:250000 } rayon des arcs de la ligne frontière</p>	<p> digue de protection</p> <p> digue</p> <p> digue avec revêtement en pierre</p> <p> écluse</p> <p> écluse avec rigole en béton</p> <p> fluviomètre installé par les sociétés de protection contre inondations</p> <p> fluviomètre d'Etat</p> <p> chemin de fer</p> <p> communication avec fossés</p>	<p> chemin de terre</p> <p> fosse</p> <p> pont de fer</p> <p> débarcadère</p> <p>METR. H.A.</p> <p> quai</p> <p> ouvrage parallèle</p> <p> moulin hydraulique</p> <p> bateau-phare</p> <p> sablière, terrain sablonneux</p>	<p> champ labourable</p> <p> prairie</p> <p> pâturage</p> <p> vigne</p> <p> forêt</p> <p> saulaie</p> <p> verger</p> <p> roseaux</p> <p> marais</p> <p> intra-muros</p> <p> cimetière</p> <p> mine de cailloutis</p>	<p><u>Remarque:</u></p> <p>Ces cartes détaillées du Danube ont été confectionnées sur la base des levés en 1908 de la section hydrographique de la Direction Royale Hongroise des Travaux hydrauliques.</p>
--	---	--	---	--	---

II.

I.

TCHĚCOSLOVAQUIE
ČESKOSLOVENSKO

PETRŽALKA

DUNAJSKÉ SÍHOTE

HORNÉ PIESKY

BISKUPICE PRI DUNAJI

ERDŐ RÉT

MAGYARORSZÁG

HONGRIE

KÖZÉP HOMOK

HORVÁTJÁRFALU

DUNAI SZÁNTÓK

ALSÓ HOMOK

ÖNTÉS

PANSKÝ DIEL

LENFÖLDEK

ÖKÖRZÁTONY

FELSŐ RÉT DÜLŐ

OROSZVÁR

Dunaj

Duna folyam

Dunaág

1:5000





M A G Y A R O R S Z Á G
H O N G R I E

OROSZVÁR

Oroszvár 4
EP



TCHÉCOSLOVAQUIE
ČESKOSLOVENSKO

BISKUPICE PRI DUNAJI

BISKUPICE PRI DUNAJI

VOLIA ZÁTON

SEMET

M.O.

MARHA ZÁTONY
OROSZVÁR

Duna folyam

Dunaj

1:5000

68 273 42
66 756 24
65 239 05

68 273 42
66 756 24
65 239 05



TCHÉCOSLOVAQUIE
ČESKOSLOVENSKO

MAGYARORSZÁG
HONGRIE

BISKUPICE PRI DUNAJI

MARHA ZÁTONY

OROSZVÁR

Dunaj

NOVA SIHOT

Rameno Dunaja

SEMET

Rameno Dunaja

SZIGETI RÉTEK

KERTEK

Duna folyam

Mosoni Dunaég

HID ERDŐ

UJ ÖNTÉS

DUNACSÚN

VERTYE

GÚTOR

FELSŐ
ÖREG
ERDŐ

Dunacsún



TCHÉCOSLOVAQUIE
 ČESKOSLOVENSKO

1:5000

MAGYARORSZÁG
HONGRIE

TCHÉCOSLOVAQUIE
ČESKOSLOVENSKO



1:5000

CAJ

TCHÉCOSLOVAQUIE
ČESKOSLOVENSKO

MAGYARORSZÁG
HONGRIE



TCHÉCOSLOVAQUIE
ČESKOSLOVENSKO

ČILISTOV

MLIEČNO

STARÉ VRBINY

TEJFALU

ÖREG FÜZES

MAGYARORSZÁG
HONGRIE

ŠAMORÍN

Rameno Dunaja

KRASNY LES

Duna folyam

Dunaj

FARKAS ZÁTONY

CSÖLÖSZTŐ

Nagy Dunaág

Szent Péteri patak

Nagy Dunaág

Ördög árok

ÚJ OSZTÁS

ÚJ FÜZES

Holt Duna

MLIEČNO

STARÉ VRBINY

PASTVINY ZA HRÁDZOU

DOBROHOŠŤ

TCHÉCOSLOVAQUIE
ČESKOSLOVENSKO

Dunaj

KOČIČIA SIHOŤ

KÖZÉPSŐ JEGENYÉS

Vajka 8. P.R.

DOBORGÁZ

Holt Duna

Duna folyam

KYSELICA

VAJKA NAD DUNAJOM

MAGYARORSZÁG

HONGRIE

1:5000



MAGYARORSZÁG
HONGRIE

REPUBLIQUE TCHÉCOSLOVAQUIE
ČESKOSLOVENSKO





VAJKA NAD
DUNAJOM

SÜLY

FÜZESEK ÖNTÉSEK LEGELŐK

VAJKA

TCHÉCOSLOVAQUIE
ČESKOSLOVENSKO

Duna folyam

Dunaj

MAGYARORSZÁG
HONGRIE

ISTVÁN ÉS DOMBI RÉTEK

DUNAJSKÉ SIHOTE

VEL'KÝ BODAK

HORNÉ SIHOTE

ILONKA SZIGET

DUNÁK ÉS
SZIGETEK

ALSÓTELEVÉNY

KISBODAK

NAGYBODAK

TELEVÉNY

ÚJFÖLDEK

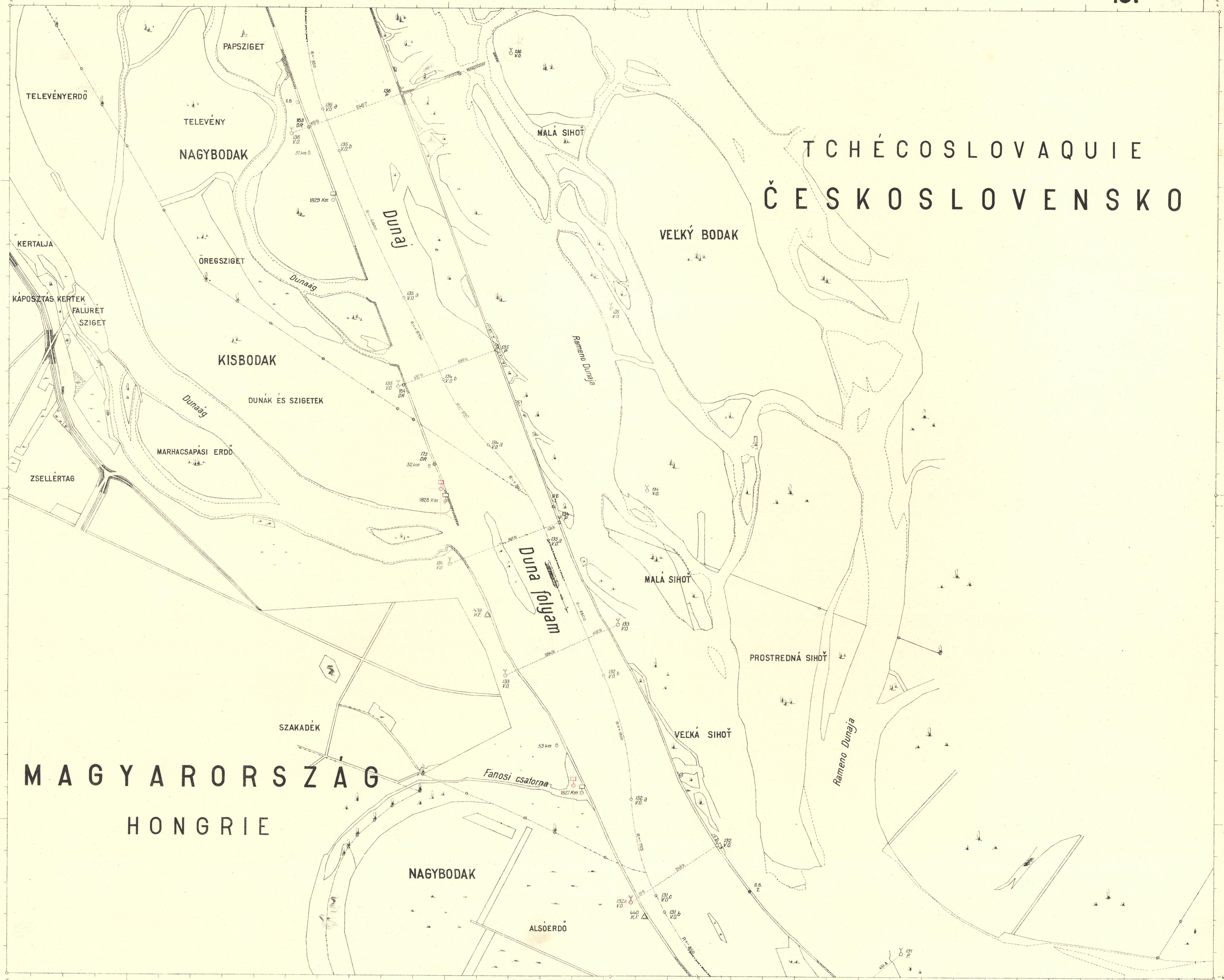
Rarano Dunaja

1:5000



TCHÉCOSLOVAQUIE
ČESKOSLOVENSKO

MAGYARORSZÁG
HONGRIE





1:5000

TCHÉCOSLOVAQUIE
ČESKOSLOVENSKO



MAGYARORSZÁG
HONGRIE



MAGYARORSZÁG
HONGRIE

TCHÉCOSLOVAQUIE
ČESKOSLOVENSKO

1:5000

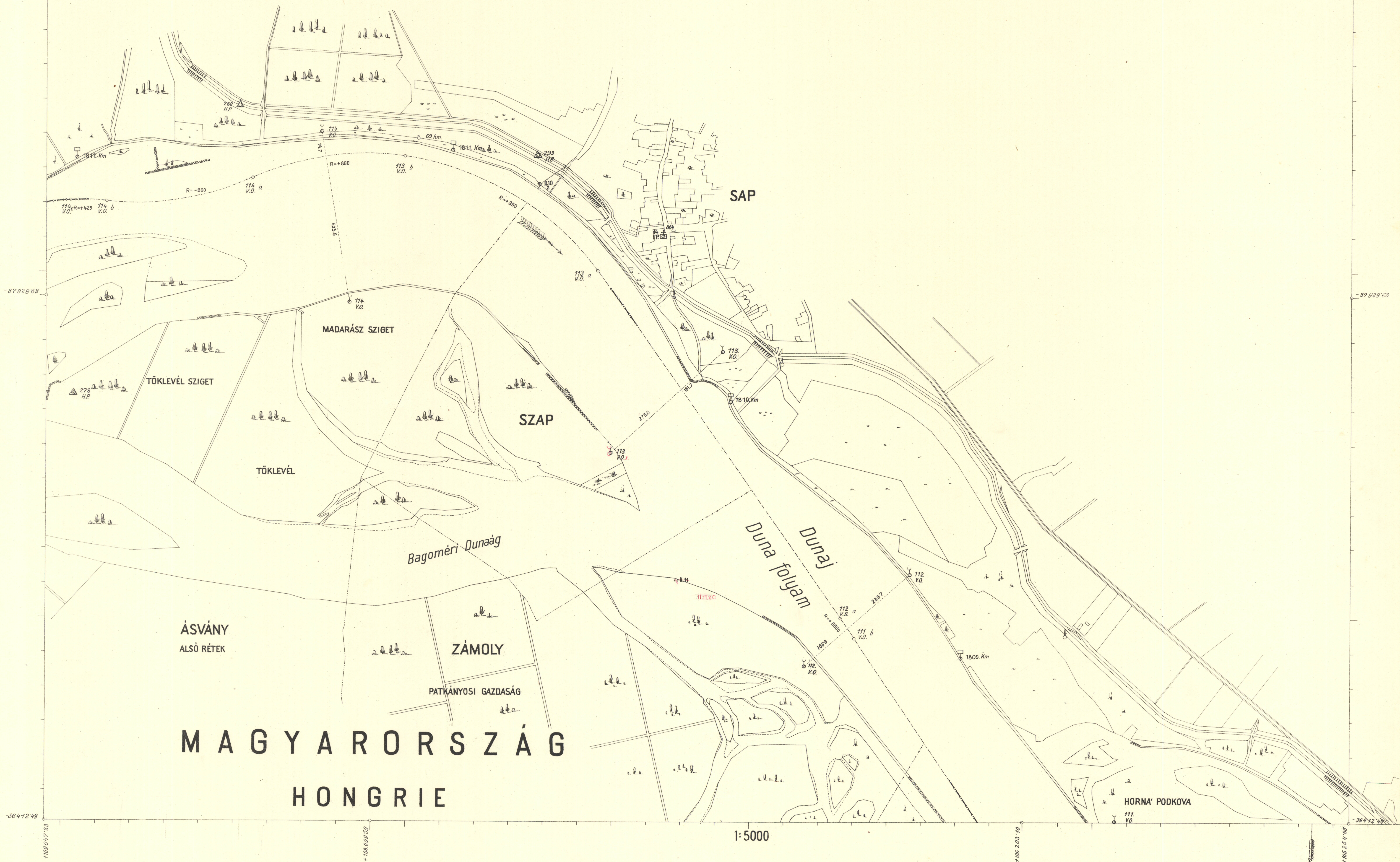
TCHÉCOSLOVAQUIE
ČESKOSLOVENSKO

MAGYARORSZÁG
HONGRIE



1:5000

TCHÉCOSLOVAQUIE
ČESKOSLOVENSKO



1:5000

TCHÉCOSLOVAQUIE
ČESKOSLOVENSKO

PATKÁNYOSI GAZDASÁG

ZÁMOLY

SAP

MALÁ PODKOVA

MEDVE

HÓSSZÚKÖ

PATKÓ FELSŐ

Duna folyam

Rámeno Dunaja

Dunaj

SZAP

KÖTŐ

Dunaág

PATKÓ ALSÓ

PATKÁNYOSI GAZDASÁG

ZÁMOLY

MAGYARORSZÁG

HONGRIE



TCHÉCOSLOVAQUIE
ČESKOSLOVENSKO



TCHÉCOSLOVAQUIE
ČESKOSLOVENSKO

MAGYARORSZÁG
HONGRIE

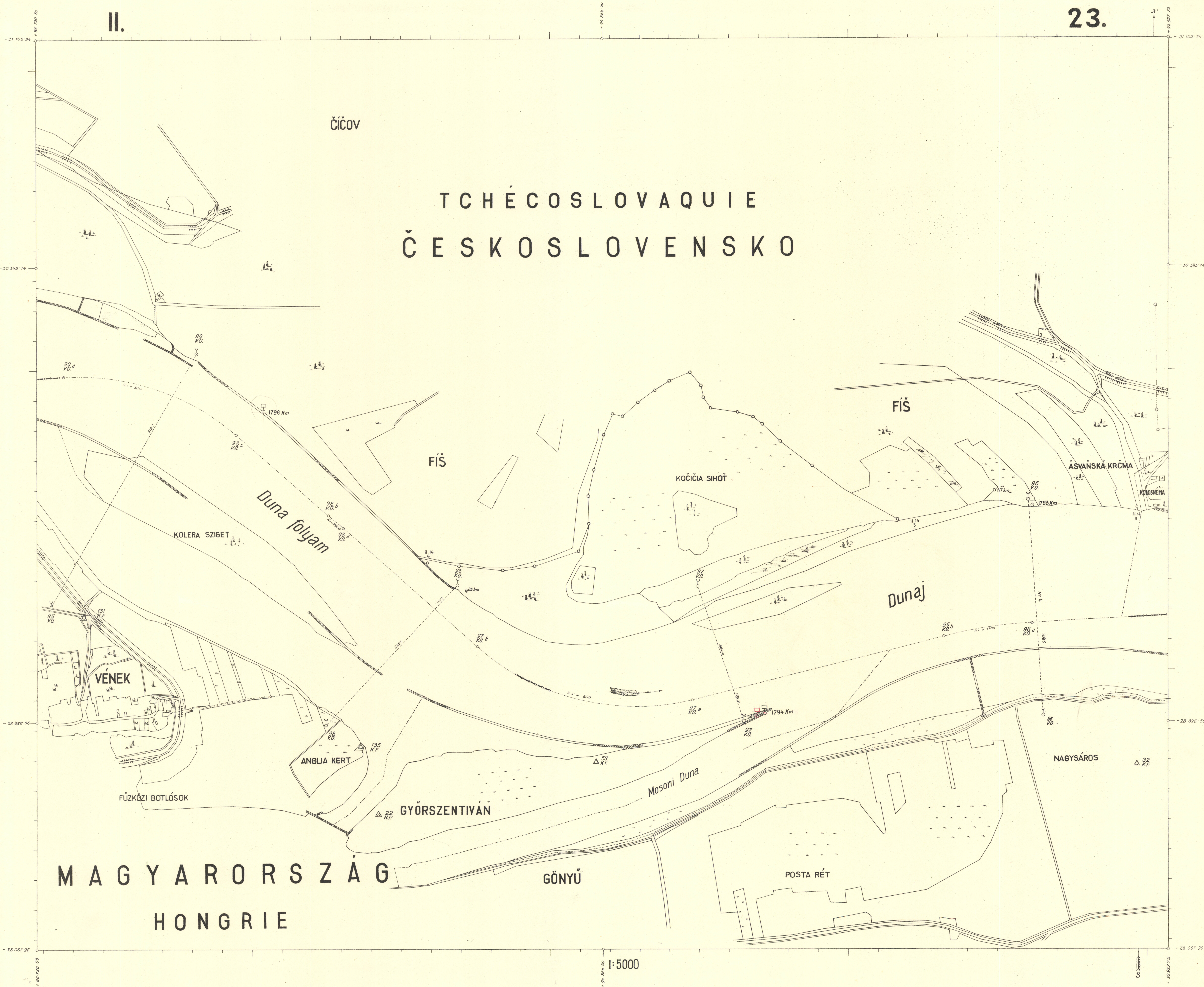


TCHÉCOSLOVAQUIE
ČESKOSLOVENSKO



MAGYARORSZÁG
HONGRIE

TCHÉCOSLOVAQUIE
ČESKOSLOVENSKO



MAGYARORSZÁG
HONGRIE

1:5000

TCHÉCOSLOVAQUIE
ČESKOSLOVENSKO

KOLOSNÉMA

Mrtvé rameno Dunaja

OBEČNÁ SIHOŤ

SIHOŤ

PRISTAV NEMA

Dunaj

Duna folyam

M.F.T.R. H.Á.

D.G.T. H.Á.

EREBE SZIBETEK

LIKÓCS

NAGYSÁROS

KISSÁROS

GÖNYŰ

KERTALJA

PAPRÉT

MAGYARORSZÁG

SÁROSI DŰLŐ

HONGRIE

GÖNYŰI ÚTI ALSÓ TÁBLÁK

TCHÉCOSLOVAQUIE
ČESKOSLOVENSKO

KOLOSNÉMA

VELKÉ KESI

Duna folyam

Dunaj

MACSKA SZIGET

NAGYEREBE

EREBESZIGETEK

Dunaág

NAGYSZENTJÁNOS PUSZTA

PAPRÉT

VASPUZSTA

PAPRÉNYUGATI

GÖNYŰ

ÁCS

MAGYARORSZÁG

HONGRIE



TCHÉCOSLOVAQUIE
ČESKOSLOVENSKO

VELKÁ LEĽSKÁ PUSTA

Rameno Dunaja

ARÁŇOŠ

VELKÁ LEĽSKÁ PUSTA

VELKÁ LEĽSKÁ SIHOT

VELKÉ KESI

Dunaj

Duna folyam

LOVADDUNÁRA

LOVAD SZŐLÖKRE DÜLŐ

LOVAD MALOMRÉVI DÜLŐ

DÉZSMÁS SZŐLŐK

VASPUZSTA

HOSSZÚHEGY ÉS KOLESFÖLDEK

ÁCS

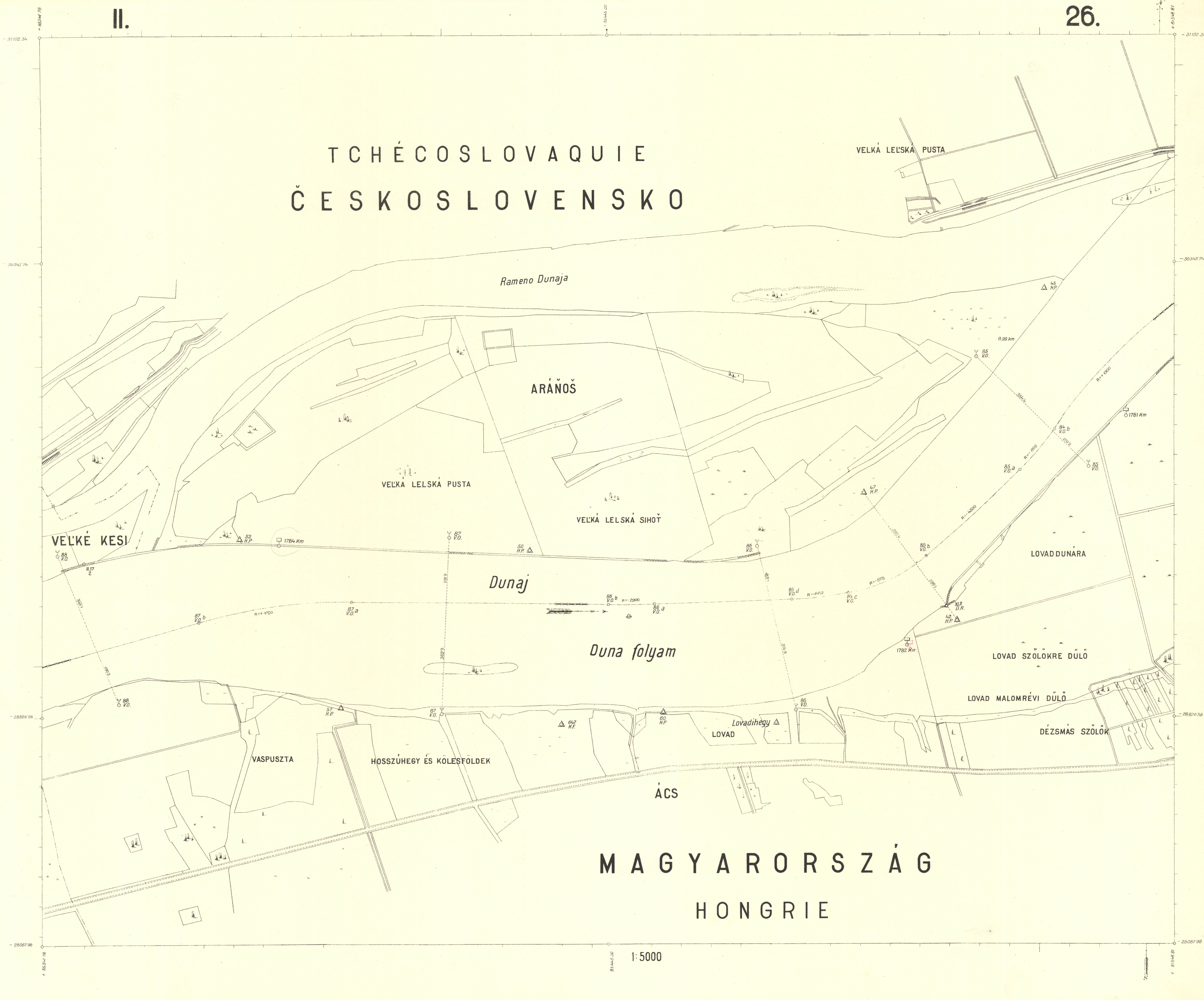
Lovadihegy

LOVAD

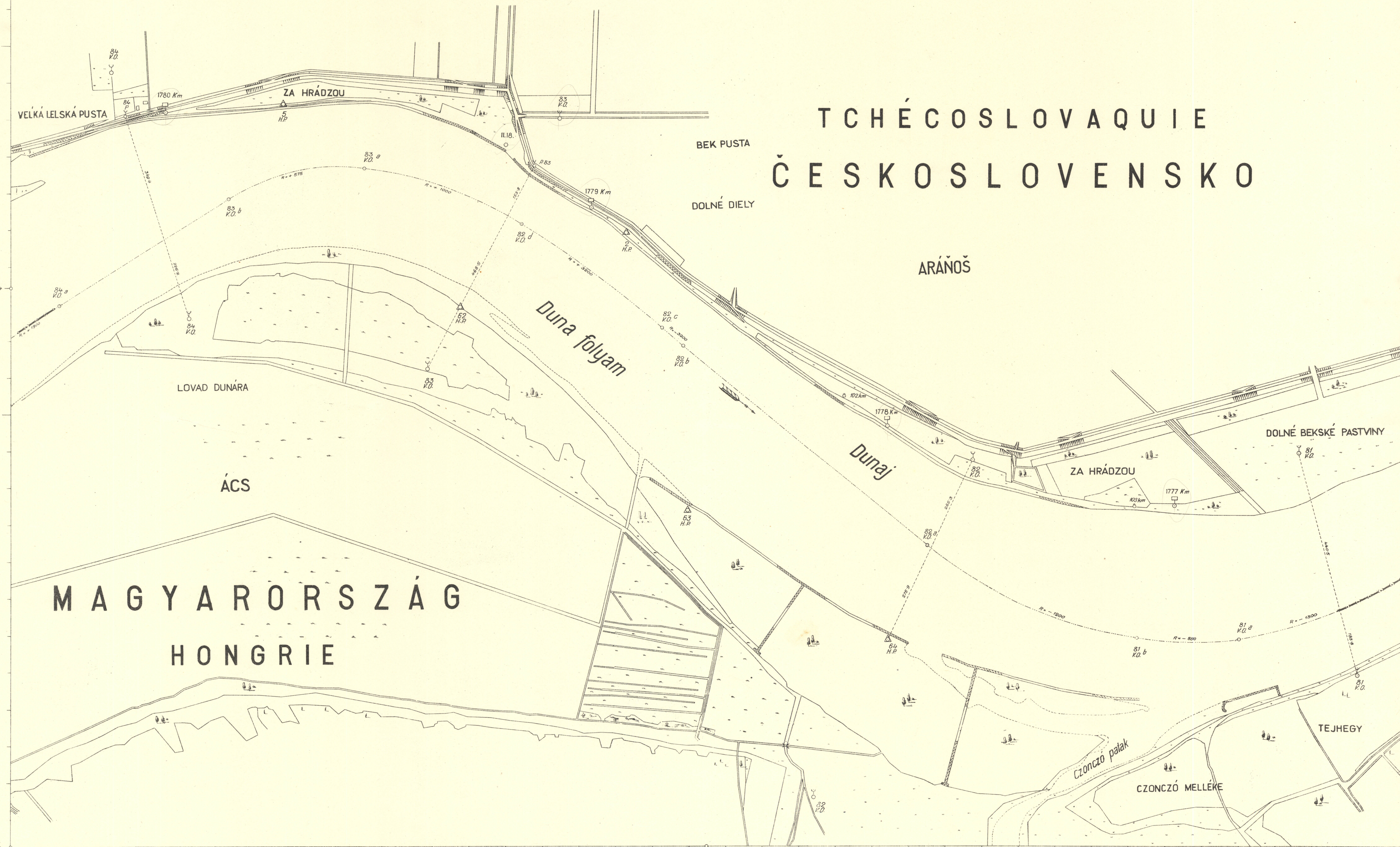
MAGYARORSZÁG

HONGRIE

1:5000



TCHÉCOSLOVAQUIE
ČESKOSLOVENSKO



MAGYARORSZÁG
HONGRIE

TCHÉCOSLOVAQUIE
ČESKOSLOVENSKO

DUNAJSKÁ NOVÁ VES

ÓRS PUSTA

PUSTA SVATÝ PAVEL

STĀRE ZAHRADY

Duna folyam

Dunaj

DOLNÉ BEKSKÉ PASTVINY

SZT PÁL SZIGET

MONOSTORI SZIGET

ARANOS

Dunaág

DUNÁRA VALÓ

FELSŐGYŐRI DULÓ

KOMÁROM (ÚJVÁROS)

SZONY

HERKÁLY

ÁCS

TEJHEGY

MAGYARORSZÁG

HONGRIE

1:5000



TCHÉCOSLOVAQUIE
ČESKOSLOVENSKO

KOMÁRNO

HORNÉ DUNAJSKÉ POZEMKY

DOLNÉ DUNAJSKÉ POZEMKY

Malý Dunaj

DUNAJSKÁ
NOVÁ VES

VODÁREN

Duna folyam

Dunaj

MONOSTORI SZIGET

BASADOMB

DUNÁRA VALÓ

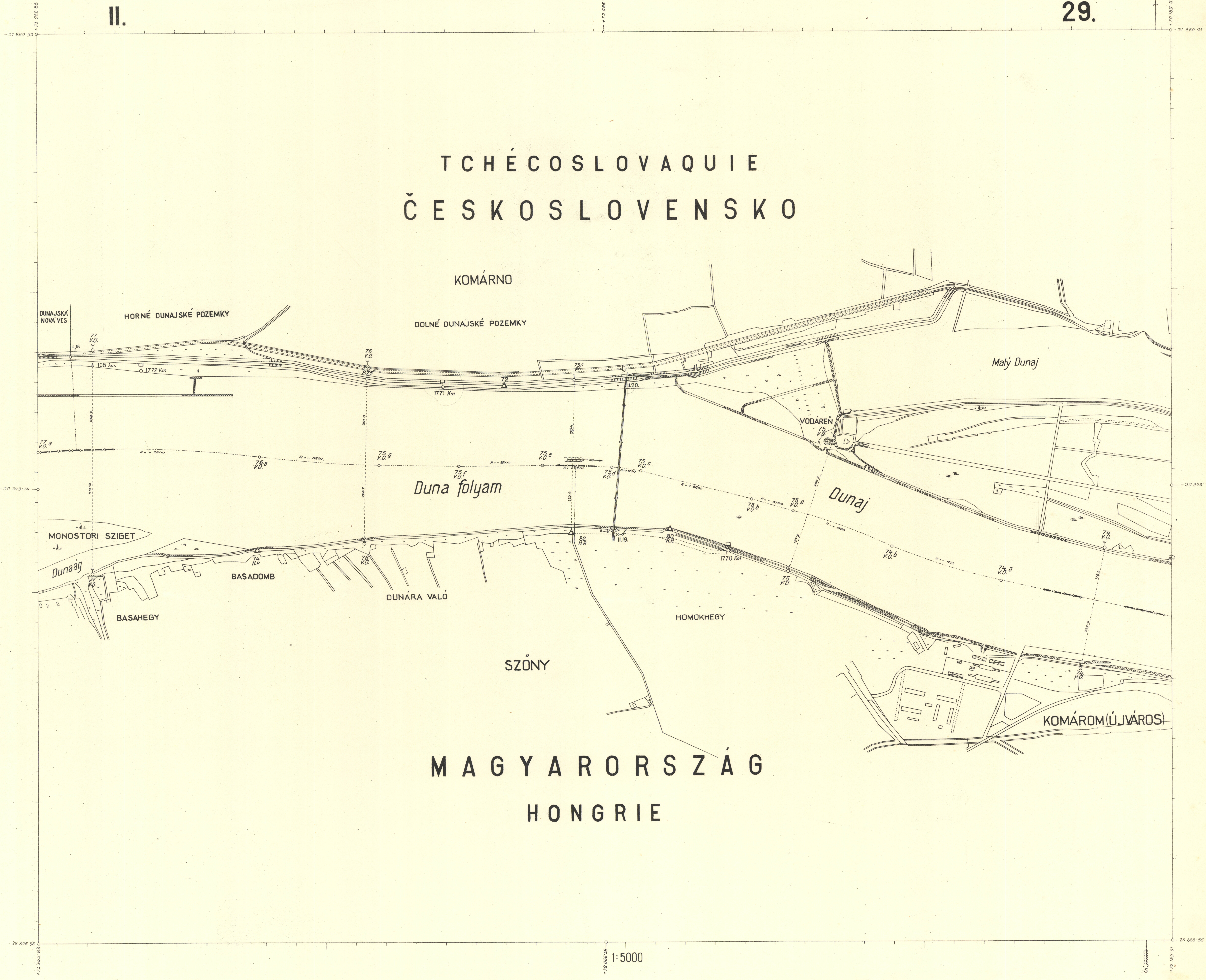
HOMOKHEGY

BASAHEGY

SZÓNY

KOMÁROM (ÚJVÁROS)

MAGYARORSZÁG
HONGRIE



TCHECOSLOVAQUIE
ČESKOSLOVENSKO

MAGYARORSZÁG
HONGRIE



TCHÉCOSLOVAQUIE
ČESKOSLOVENSKO

KOMÁRNO

TVRZ ZA VAHOM

IŽA

DIELY PRI DUNAJI

DEVIN

MALÁ SIHOT

Dunaj

Duna folyam

FÜZITŐ PUSZTA
PANNÓNIA ALATT

DUNAMELLEK

ORSZÁGÚTI DŰLŐ

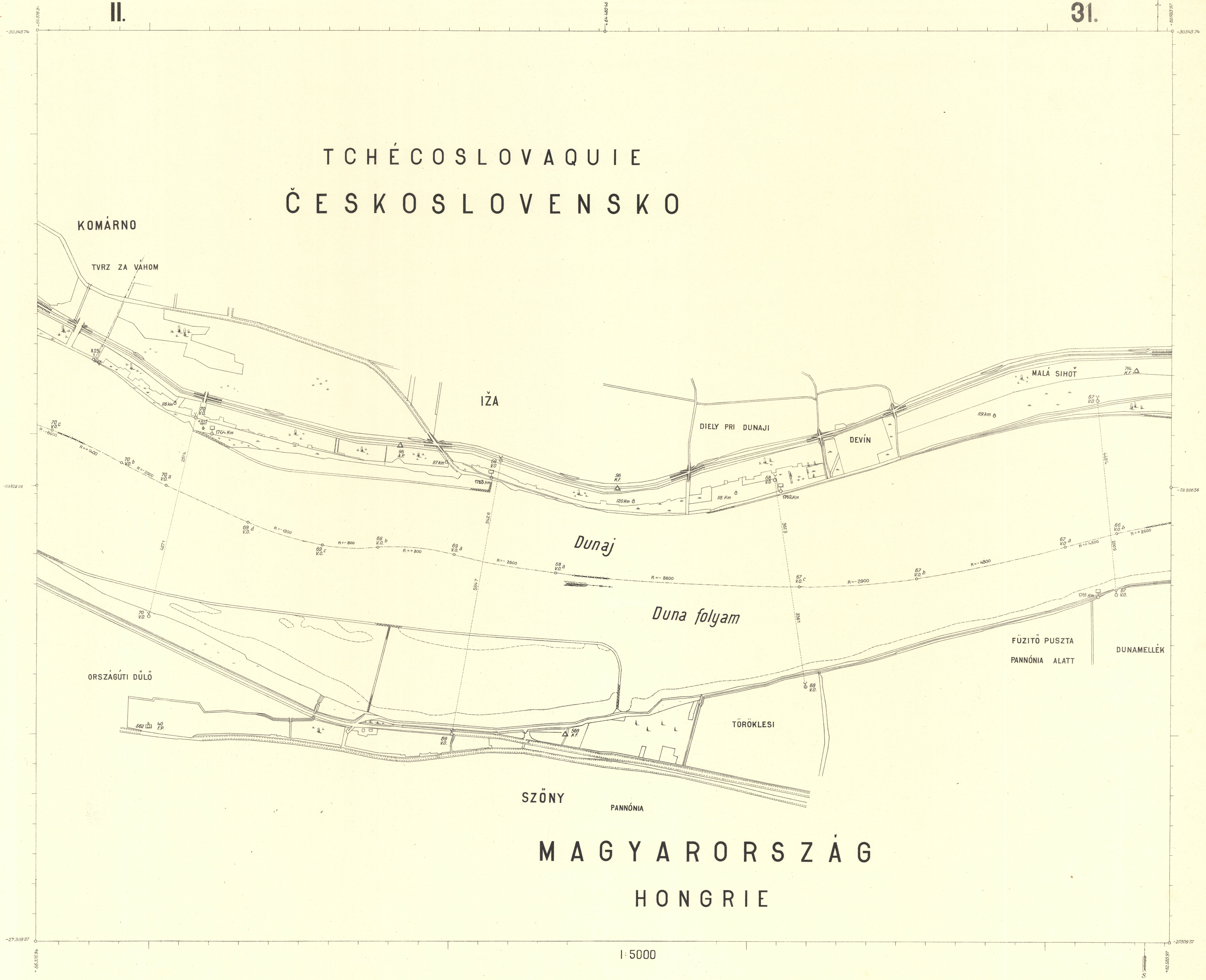
TÖRÖKLESI

SZÖNY

PANNÓNIA

MAGYARORSZÁG

HONGRIE



TCHÉCOSLOVAQUIE
ČESKOSLOVENSKO

IŽA

MARCELHÁZA

MALÁ SIHOŤ

Malý Dunaj

PATHOVÁ PUSTA

Dunaj

Duna folyam

SZÖNY

DUNAMELLÉK

PRÉPOST

Dunaág

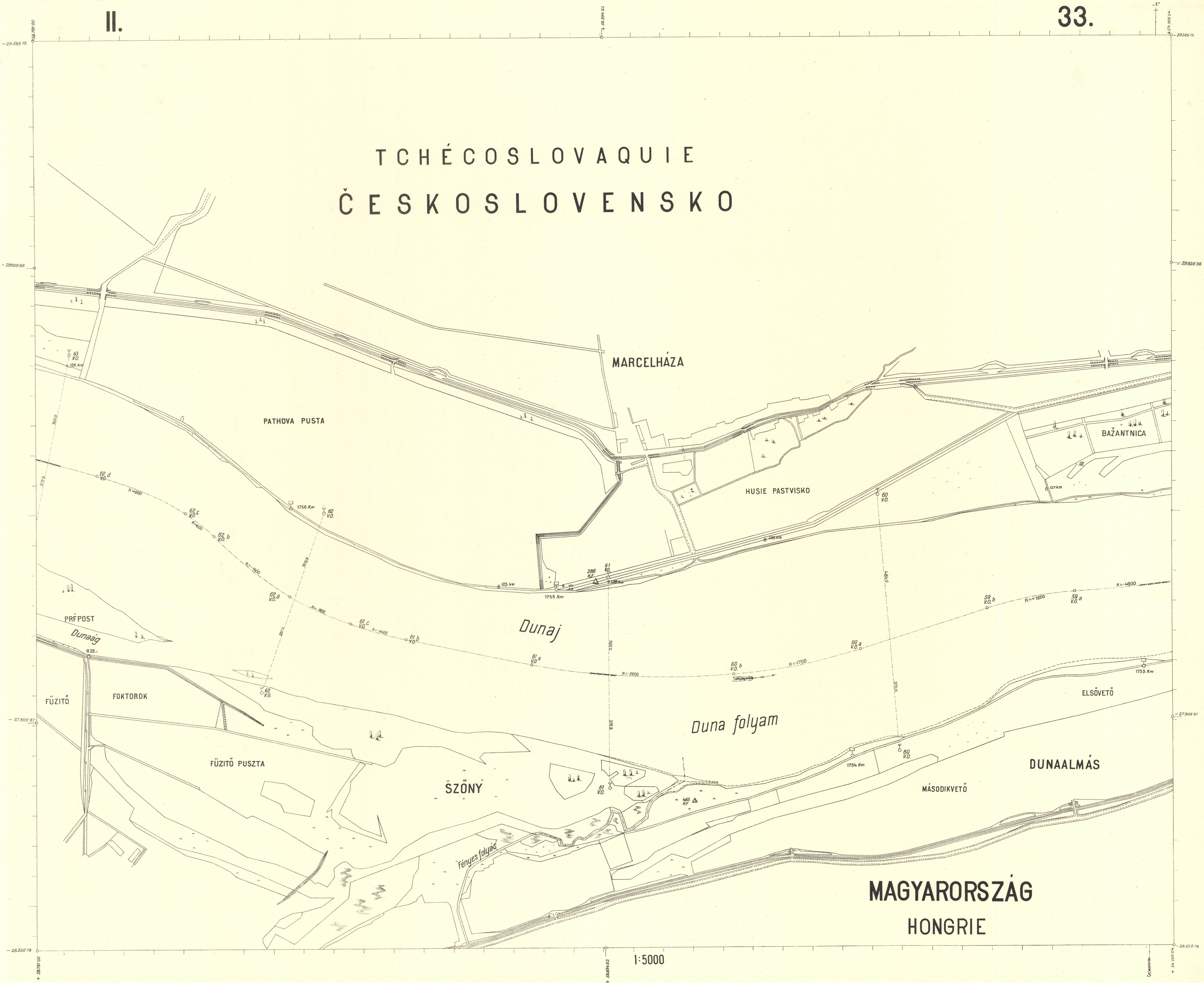
FÜZITŐPUSZTA

FÜZITŐ

MAGYARORSZÁG
HONGRIE



TCHÉCOSLOVAQUIE
ČESKOSLOVENSKO



TCHÉCOSLOVAQUIE
ČESKOSLOVENSKO

RADVĀN PRI DUNAJI

ZA ZAHRADAMI

PATHOVA PUSTA

ŽITAVSKÁ PUSTA

MARCELHÁZA

DUNAJSKÉ DIELY

STARÝ LES

Dunaj

Duna folyam

Duna ág

BAZANTNICA

FELSŐSZIGET

KENDERFÖLDEK

NESZMÉLY

KÁPOSZTAS KERTEK

KERTEK MELLÉKE

DUNAALMÁS

MAGYARORSZÁG
HONGRIE



TCHÉCOSLOVAQUIE
ČESKOSLOVENSKO

RADVAŇ PRI DUNAJI

MALÉ BIELE POLE

Dunaj

PUSTA SVÄTÝ JÁN

MÓČ

NA SKALISKU

Duna folyam

DUNARADVÁNYI SZIGET

MOCSI SZIGET

SÁNCFÖLDEK

SÜTTŐ

HOMOKI

NESZMÉLY

MAGYARORSZÁG
HONGRIE

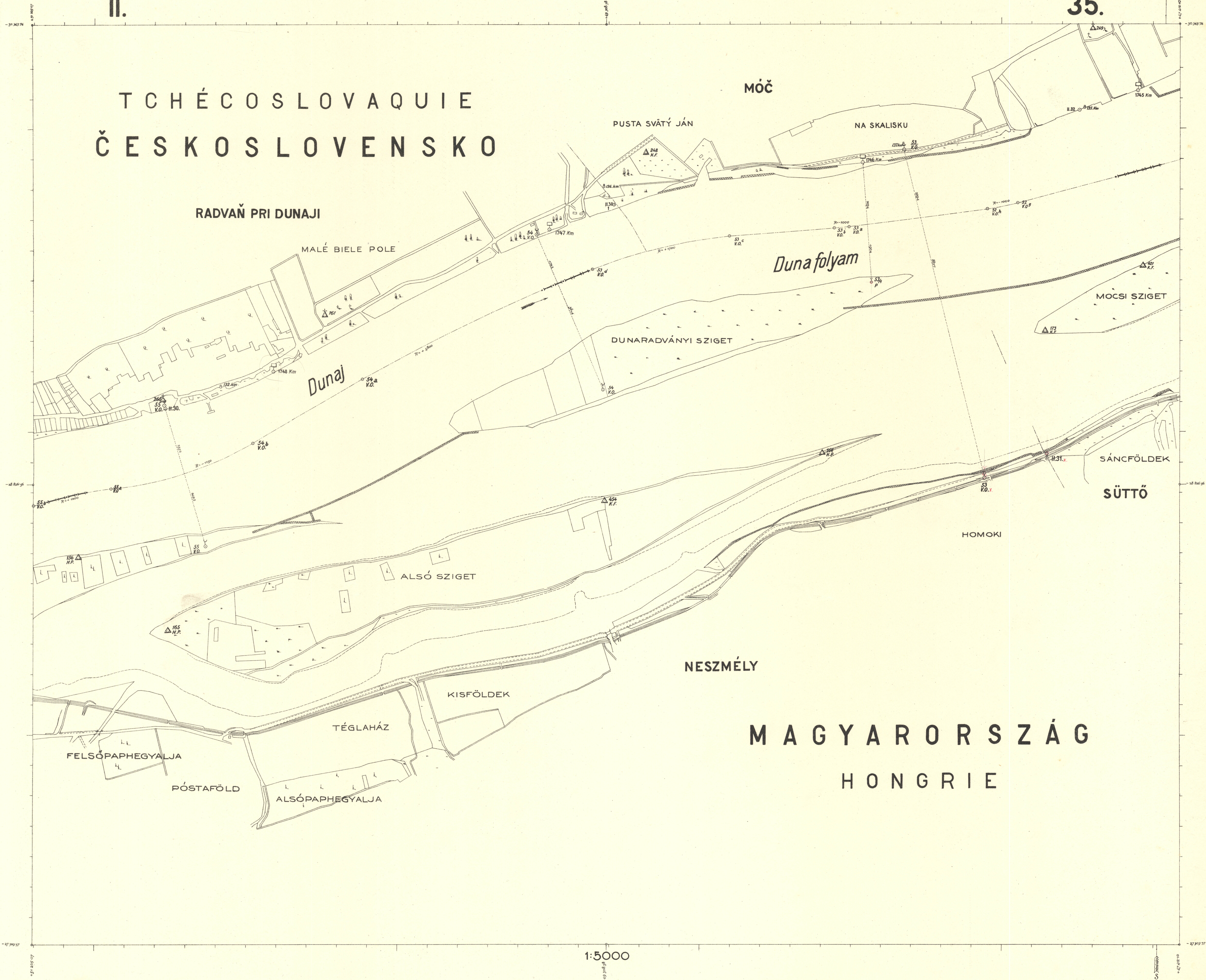
KISFÖLDEK

TÉGLAHÁZ

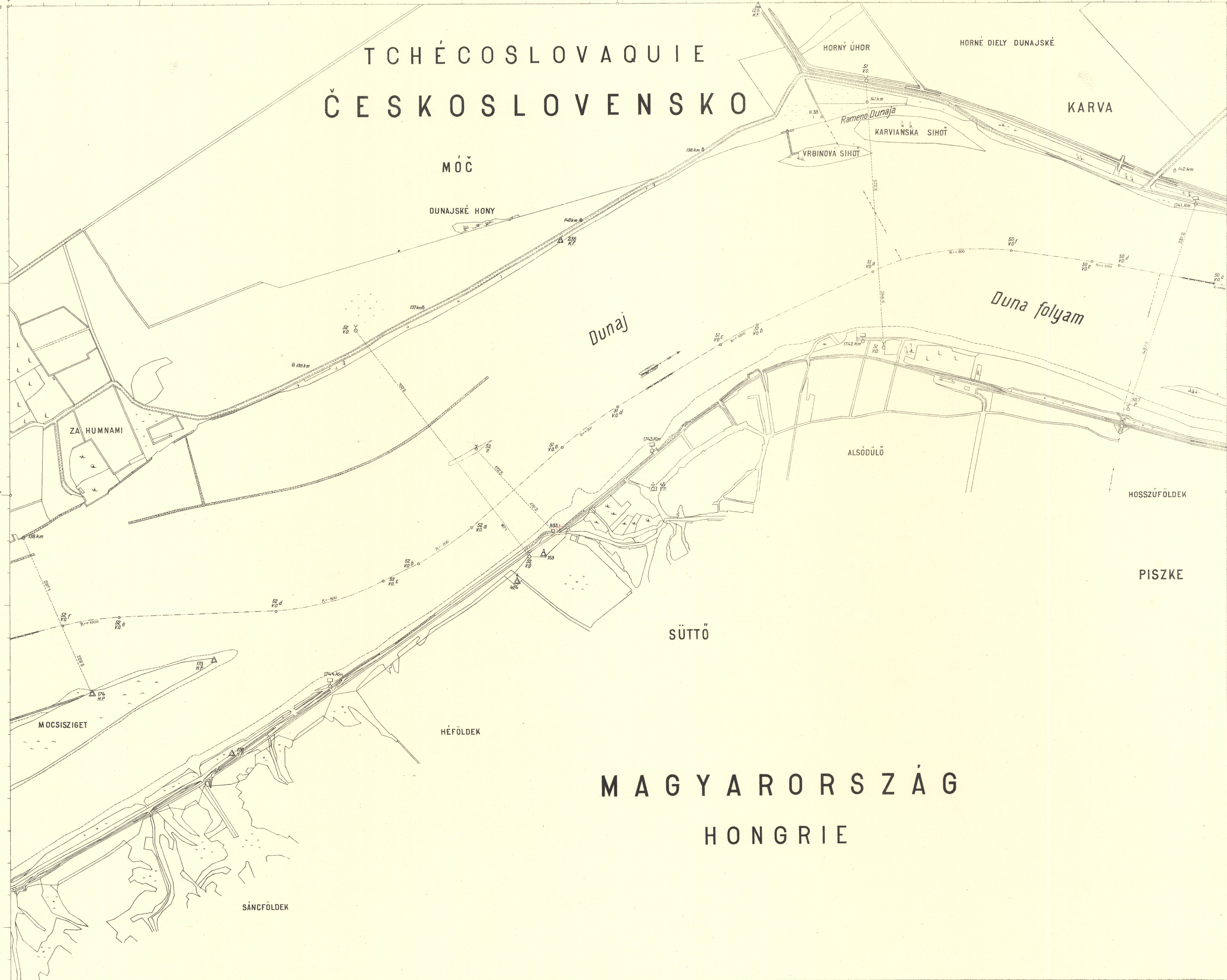
FELSŐPAPHEGYALJA

PÓSTAFÖLD

ALSÓPAPHEGYALJA



TCHÉCOSLOVAQUIE
ČESKOSLOVENSKO



MAGYARORSZÁG
HONGRIE

TCHÉCOSLOVAQUIE
ČESKOSLOVENSKO



MAGYARORSZÁG
HONGRIE

TCHÉCOSLOVAQUIE
ČESKOSLOVENSKO



MAGYARORSZÁG
HONGRIE

TCHÉCOSLOVAQUIE
ČESKOSLOVENSKO

MAGYARORSZÁG
HONGRIE



TCHÉCOSLOVAQUIE
ČESKOSLOVENSKO



MAGYARORSZÁG
HONGRIE

TEPLÝ PRAMĚŇ
TCHÉCOSLOVAQUIE
ČESKOSLOVENSKO

PARKAN

EBED

Dunaj

Duna folyam

SZENTKIRÁLYI DUNA DÜLŐ

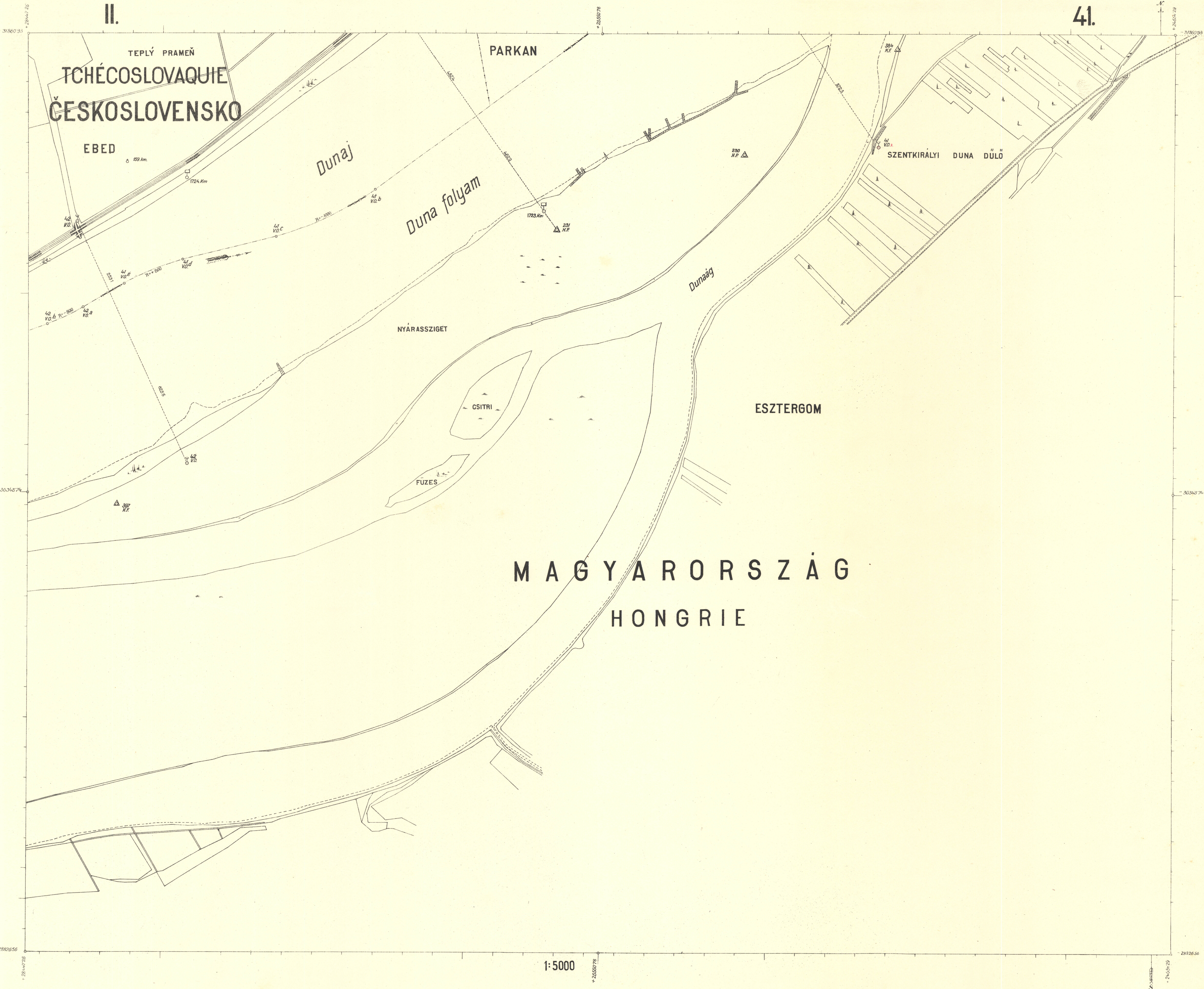
NYÁRASSZIGET

CSITRI

ESZTERGOM

FÜZES

MAGYARORSZÁG
HONGRIE



TCHÉCOSLOVAQUIE
ČESKOSLOVENSKO

PARKAN

BOŽÍ KOPEC

DUNAJSKÉ DIELY 163 Km

EBED

KOMORNIA DOLINA

Duna folyam

PRIMÁS SZIGET

TEPLÝ PRAMĚN

SZENTKIRÁLYI DUNA BÜLŐ

ESZTERGOM

MAGYARORSZÁG

HONGRIE

1:5000



TCHÉCOSLOVAQUIE
ČESKOSLOVENSKO

PARKAN

KONOPNIŠTE

DUNAJSKÉ DIELY

Dunaj

Duna folyam

ESZTERGOM

ALSÓSZIGET ALSÓRÉSZE

ALSÓSZIGET FELSŐRÉSZE

PRIMÁSZIGET

SZÉRÜK

FELSŐSZIGET

BORJÚMEZŐ

BOTTYANTÓ

SZENTKIRÁLYI DUNADÜLŐ

MAGYARORSZÁG
HONGRIE



TCHÉCOSLOVAQUIE
ČESKOSLOVENSKO

KAMENICA

PANSKÝ LES

ZA DRAHOU

Ustie Hrona

Hron

PARKAN

Duna folyam

NA PANSKOM

Dunaj

ESZTERGOM

DUNADÜLŐ

HOMOKDÜLŐ

MAGYARORSZÁG

HONGRIE

ZA HUMNAMI

-37 929 68

-37 929 68

-36 412 49

-36 412 49

-34 895 31

-34 895 31

+20 861 32

+20 861 32

+20 861 32

TCHÉCOSLOVAQUIE
ČESKOSLOVENSKO

MAGYARORSZÁG
HONGRIE



TCHÉCOSLOVAQUIE
ČESKOSLOVENSKO



MAGYARORSZÁG
HONGRIE