



MAGYAR–JUGOSZLÁV ÁLLAMHATÁR

HATÁRTÉRKÉPEK

F HATÁRSZAKASZ

A Magyar Népköztársaság és a Jugoszláv Szocialista Szövetségi Köztársaság közötti államhatár térképei az F. határszakaszról, az 1974-től 1975-ig a magyar–jugoszláv államhatár újfelmérése alapján készültek.

A határtérképek ábrázolása a magyar állami földmérésnél alkalmazott ferde tengelyű konform hengervetületi rendszerben („Déli” henger rendszer) történt. A vetületi középpont földrajzi koordinátái a Bessel ellipszoidon a következők:

B°—45°34'36"58690

L°—36°42'53"57330 (Ferrótól keletre)



MAĐARSKO –JUGOSLOVENSKA DRŽAVNA GRANICA

PLANOVI GRANICE

GRANIČNI ODSEK **F**

Planovi državne granice između Narodne Republike Mađarske i Socijalističke Federativne Republike Jugoslavije za granični odsek F, izrađeni su na osnovu novog premera mađarsko-jugoslovenske državne granice, od 1974 do 1975 godine.

Planovi granice prikazani su u kosoj konformnoj cilindričnoj projekciji („Južni” cilindrični sistem) koja se koristi u mađarskom državnom premeru. Geografske koordinate centra projekcije na elipsoidu Besela su:

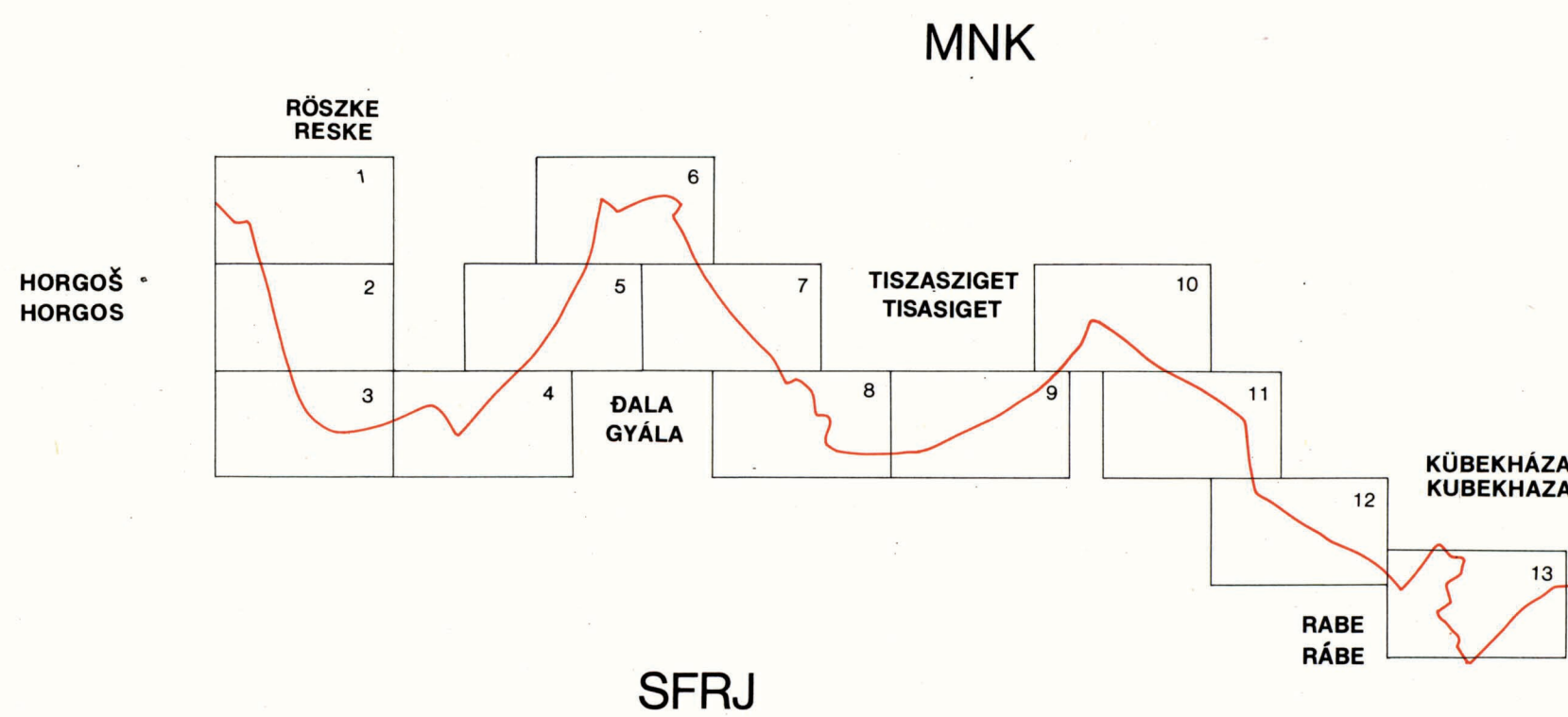
B°—45°34'36"58690

L°—36°42'53"57330 (istočno od Ferra)

HATÁRTÉRKÉPEK ÁTNÉZETI VÁZLATA PREGLEDNA SKICA PLANOVA GRANICE

HATÁRSZAKASZ
GRANIČNI ODSEK **F**

MAGYAR - JUGOSZLÁV ÁLLAMHATÁR
MAĐARSKO - JUGOSLOVENSKA DRŽAVNA GRANICA



MÉRETARÁNY
RAZMERA **1:100 000**

EGYEZMÉNYES JELKULCS KLJUČ USLOVNIH ZNAKOVA

MAGYAR—JUGOSZLÁV ÁLLAMHATÁR
MADARSKO—JUGOSLOVENSKA DRŽAVNA GRANICA

| Jel Znak | LEIRÁS OPIS | Jel Znak | LEIRÁS OPIS | Jel Znak | LEIRÁS OPIS | Jel Znak | LEIRÁS OPIS | Jel Znak | LEIRÁS OPIS |
|----------|--|----------|--|----------|---|----------|--|----------|---|
| | Háromszögelési pont Trigonometrijska tačka | | Élősvény Živa ograda - živica | | Sarkantyú a) kőből b) fából c) betonból Naperi-odbojači a) kameni b) drveni c) betonski | | Sorompó Rampe | | Fasor a) sűrű b) ritka Drvored a) gusti b) retki |
| | A hálózat sűrített pontja (nem határjel) Tačka progušćene mreže (nije granica oznaka) | | Fonott sövény Ograda, pletena prućem | | Duzzasztógát a) fából b) kőből, betonból c) fémből Brana a) drvena b) kamena ili betonska c) metalna | | Ütelágazási tábla Putokaz | | Egyedülálló fa Usamljeno drvo |
| | Sokszögpont (nem határjel) Poligonska tačka (nije granica oznaka) | | Temető Groblje | | Stég, csónakok és hajók kikötéséhez Štek za pristajanje ćamaca i brodova | | Különbözö közlekedési táblák Razni saobraćajni znaci | | Facsoport Grupa drveća |
| | Templomtorony, mint háromszögelési pont Toranj crkve kao trigonometrijska tačka | | Feszület Raspeće | | Partvonalak Obalne linije | | Átereszt a) kisebb b) nagyobb Propust a) manji b) veći | | Bokorsor Žbunje |
| | Kémény, mint háromszögelési pont Dimnjak kao trigonometrijska tačka | | Egyedülálló sír Usamljeni grob | | Zátony Sprud | | Híd a) fából b) kőből, betonból c) fémből Most a) drveni b) kameni ili betonski c) metalni | | Mocsaras terület a) nád nélkül b) náddal Moćvarno zemljište a) bez trske b) sa trskom |
| | Hármashatárjel (triplez) Tromedjna granićna piramida | | Torony-megfigyelő Toranj-osmatračnica | | Sziget Ostrvo | | Vasút (töltésen, bevágásban) Železnićka pruga (na nasipu i useku) | | Vízmosás a) állandó és b) időszakos vízzel Jaruga a) sa stalnom vodom b) sa povremenom vodom |
| | I típusú határoszlop Granićni stub tipa I | | Torony, nem megfigyelő Toranj, nije osmatračnica | | Kút Bunar | | Távíró és távbeszélő vezeték Telegrafski i telefonski vod | | Partszakadás Odron |
| | II típusú határoszlop Granićni stub tipa II | | Bunker Bunker | | Gémeskút Djeram | | Villanyvezeték faoszlopon Elektrićni vod na drvenim stubovima | | Halom Humka |
| | III típusú határoszlop Granićni stub tipa III | | Töltés Nasip | | Ártézi kút Arterski bunar | | Villanyvezeték fém, vagy betonszlopon Elektrićni vod na metalnim ili betonskim stubovima | | Mélyedés Udubljenje |
| | Fémcsap Granićni reper | | Mesterséges száraz árok Šanac-veštaćki suvi jarak | | Szivattyús kút Bunar sa rućnom pumpom | | Tranzformátor Trafo-stanica | | I típusú határoszlop betűjele és száma Inicijal i broj granićnog stuba tipa I |
| | Határtábla Granićna tabla | | Mesterséges bevágás 5 m-nél szélesebb Veštaćki usek širi od 5 m | | Olajkút Naftonosna bućotina | | Különbözö vezeték (vízvezeték, gázvezeték, olajvezeték, stb.) Razni vodovi (vodovodi, plinovodi, naftovodi, itd.) | | Határvonal töréspontjának száma Broj prelomne taćke granićne linije |
| | Határjellel nem jelölt határvonal töréspont a) páros határoszlopok között b) a többi Prelomna taćka granićne linije koja nije obelećena granićnom oznakom a) Izmedju parnih gran. stubova b) Ostale taćke | | Szivattyú-pumpa Crpka-pumpa | | Víztorony Vodotoranj | | Művelési ág határ Granica kulture | | Rövidített országnév Skracćenice naziva država |
| | Határvonal Granićna linija | | Forrás Izvor | | Csatorna töltésen Kanal na nasipu | | Rét és legelő Livada i pašnjak | | |
| | Épület szilárd anyagból Zgrada od tvrdog materijala | | Vízfolyás-patak-csatorna Vodotok-potok-kanal | | Csatorna bevágásban Kanal u useku | | Gyümölcsös Voćnjak | | |
| | Szín, barakk, stb. Šupa, baraka i slićno | | Időszakos vízfolyás -időszakos patak, csatorna Povremeni vodotok -povremeni potok-kanal | | Talajút Poljski put | | Szőlő Vinograd | | |
| | Rom Rućevina | | Zsilip Ustava | | Autóút (kilométerkövek) Automobilski put (sa kilometarskim stubom) | | Szőlő gyümölcsfákkal Vinograd sa voćkama | | |
| | Fakerítés Drvena ograda | | Vízmérce Vodomer | | | | Erdő a) lomblevelű b) tűlevelű Šuma a) belogorica b) crnogorica | | |
| | Drótkerítés Žićana ograda | | Vízlépcső, zugó Veštaćka kaskada | | | | | | |
| | Tégla-kőkerítés Ograda od cigle ili kamena | | Vizesés Vodopad | | | | | | |
| | Vaskerítés Gvozdena ograda | | | | | | | | |

E 27

6

**MNK
SFRJ**

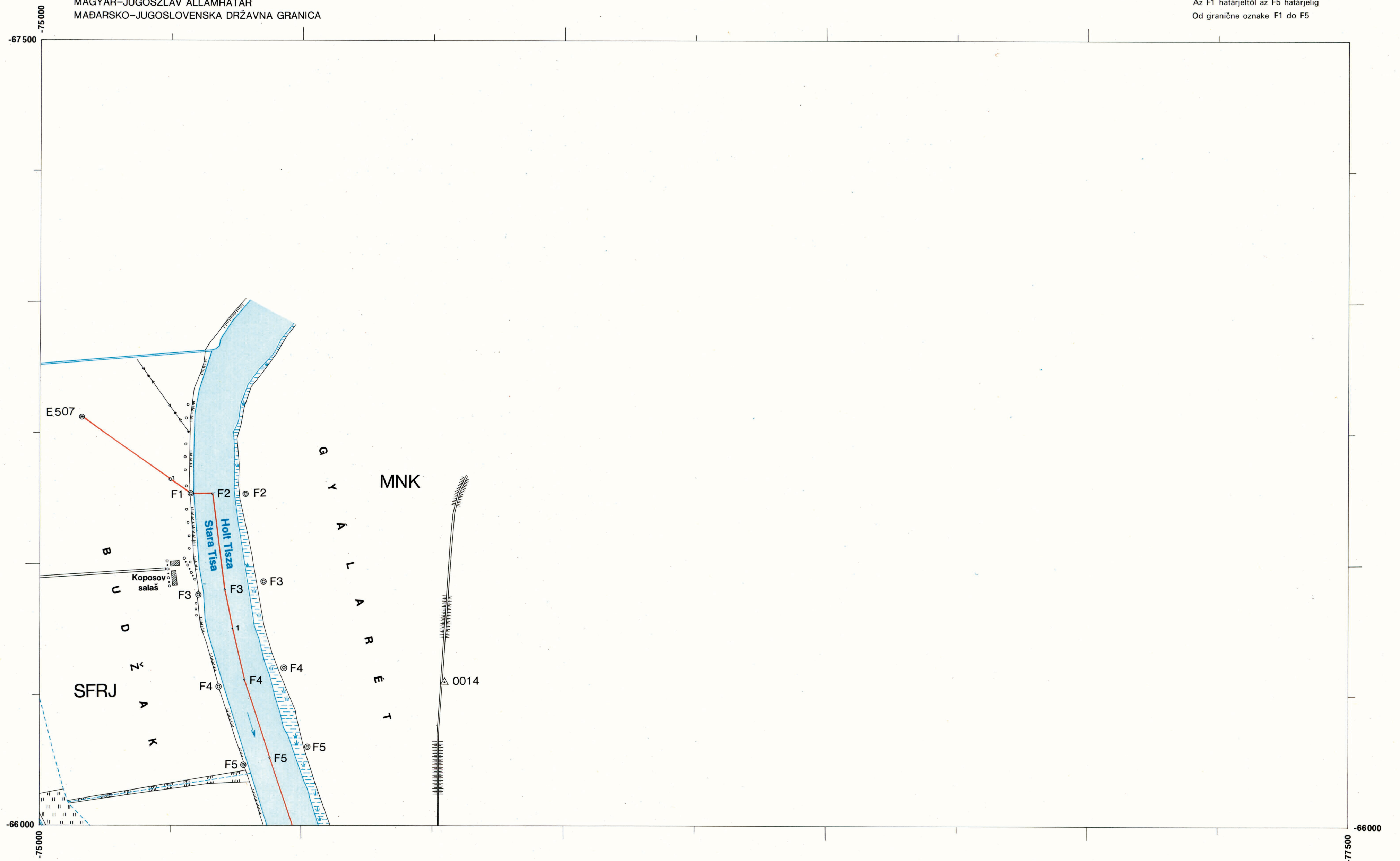
HATÁRTÉRKÉP PLAN GRANICE

Térképszám
Broj plana **1**

HATÁRSZAKASZ
GRANIČNI ODSEK **F**

Az F1 határjelről az F5 határjelig
Od granične oznake F1 do F5

MAGYAR-JUGOSZLÁV ÁLLAMHATÁR
MAĐARSKO-JUGOSLOVENSKA DRŽAVNA GRANICA



Magyar részről
a geodéziai munkákat végezte:

Horváth József

Horváth József, okl. mérnök

Sokszorosítva Budapest 1976. évben.
Umnoženo u Budimpešti 1976. god.

MÉRETARÁNY
RAZMERA **1:5000**

| |
|---|
| 1 |
| 2 |

Jugoslovenski izvršilac
geodetskih radova:

Slobodan Ivjanin

Potpukovnik
Dipl.ing. Slobodan Ivjanin

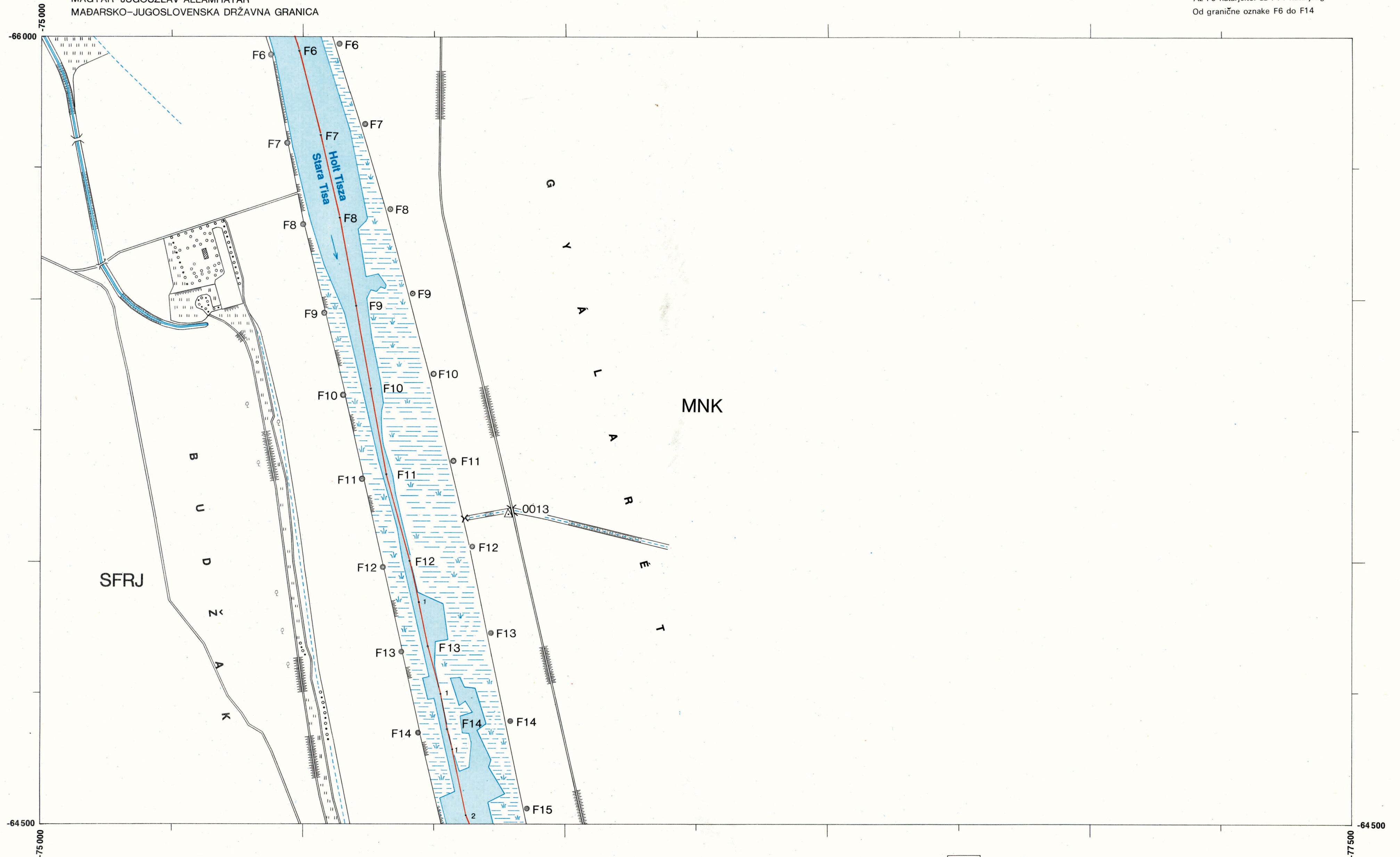
HATÁRTÉRKÉP PLAN GRANICE

Térképszám
Broj plana **2**

HATÁRSZAKASZ
GRANIČNI ODSEK **F**

Az F6 határjelről az F14 határjelig
Od granične oznake F6 do F14

MAGYAR-JUGOSZLÁV ÁLLAMHATÁR
MAĐARSKO-JUGOSLOVENSKA DRŽAVNA GRANICA



Magyar részről
a geodéziai munkákat végezte:

Horváth József
Horváth József, okl. mérnök

Sokszorosítva Budapesten 1976. évben.
Umnoženo u Budimpešti 1976. god.

MÉRETARÁNY
RAZMERA **1 : 5 000**

| |
|---|
| 1 |
| 2 |
| 3 |

Jugoslovenski izvršilac
geodetskih radova:

Slobodan Ivljanin

Potpukovnik
Dipl.ing. Slobodan Ivljanin

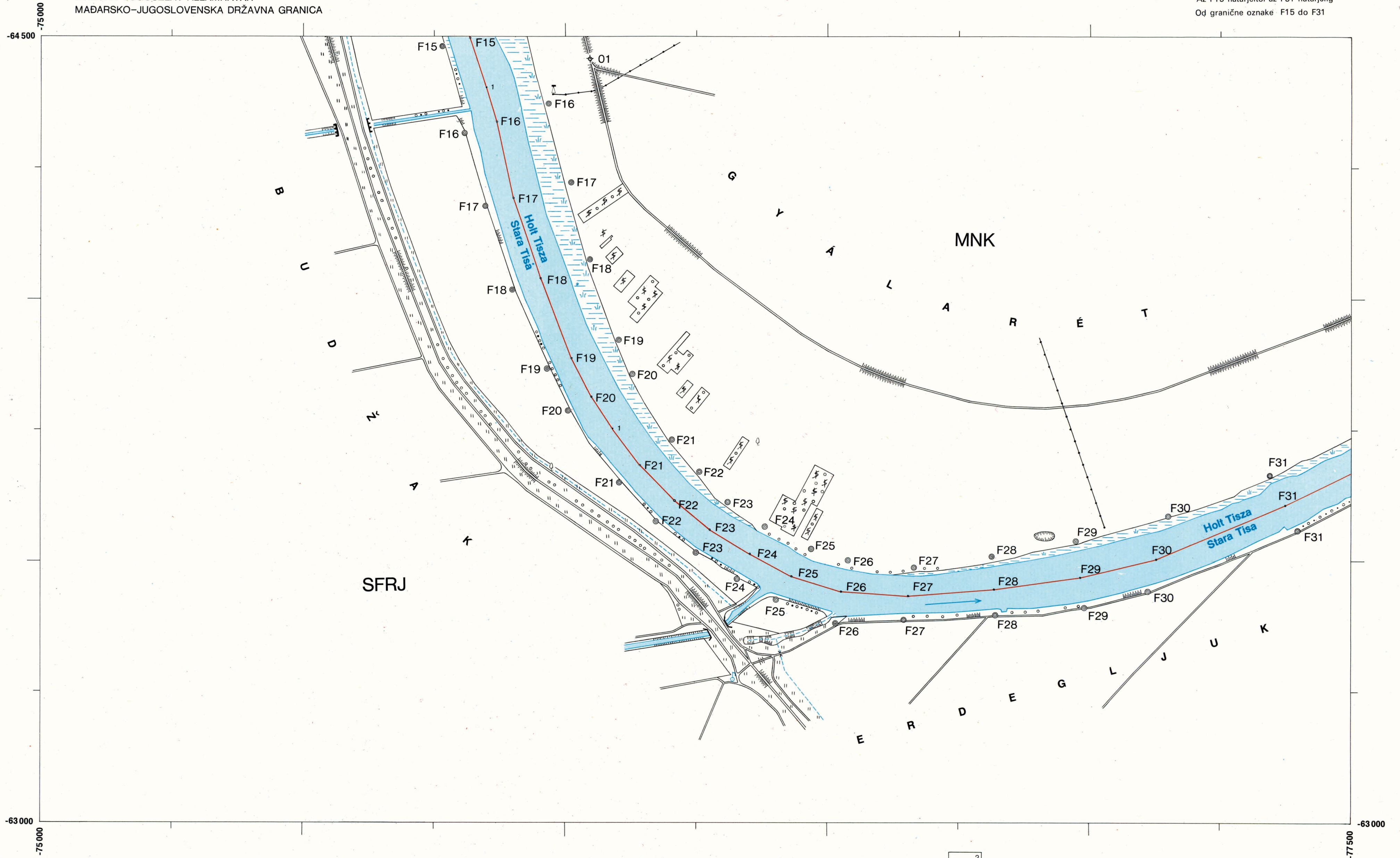
HATÁRTÉRKÉP PLAN GRANICE

Térképszám **3**
Broj plana

HATÁRSZAKASZ
GRANIČNI ODSEK **F**

Az F15 határjelétől az F31 határjeléig
Od granične oznake F15 do F31

MAGYAR-JUGOSZLÁV ÁLLAMHATÁR
MAĐARSKO-JUGOSLOVENSKA DRŽAVNA GRANICA



Magyar részről
a geodéziai munkákat végezte:

Horváth József

Horváth József, okl. mérnök

Sokszorosítva Budapesten 1976. évben.
Umnoženo u Budimpešti 1976. god.

MÉRETARÁNY
RAZMERA **1 : 5000**

| | |
|---|---|
| 2 | |
| 3 | 4 |

Jugoslovenski izvršilac
geodetskih radova:

Slobodan Ivijanin

Potpukovnik
Dipl. ing. Slobodan Ivijanin

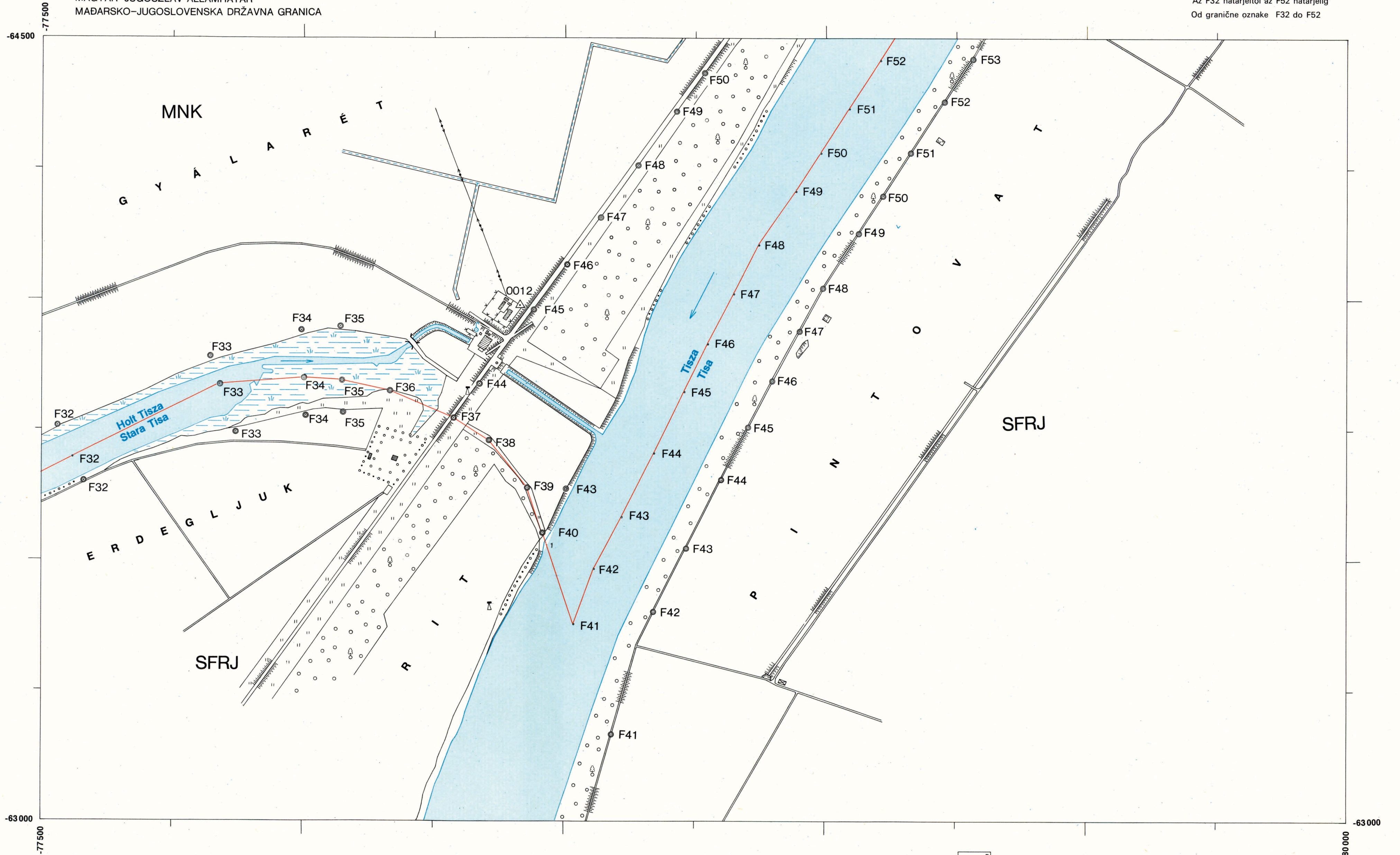
HATÁRTÉRKÉP PLAN GRANICE

Térképszám
Broj plana **4**

HATÁRSZAKASZ
GRANIČNI ODSEK **F**

Az F32 határjeltől az F52 határjelig
Od granične oznake F32 do F52

MAGYAR-JUGOSZLÁV ÁLLAMHATÁR
MAĐARSKO-JUGOSLOVENSKA DRŽAVNA GRANICA



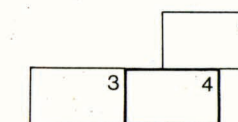
Magyar részről
a geodéziai munkákat végezte:

Horváth József

Horváth József, okl. mérnök

Sokszorosítva Budapest 1976. évben.
Umnoženo u Budimpešti 1976. god.

MÉRETARÁNY
RAZMERA **1 : 5 000**



Jugoslovenski izvršilac
geodetskih radova:

Slobodan Ivljanin

Potpukovnik
Dipl. ing. Slobodan Ivljanin

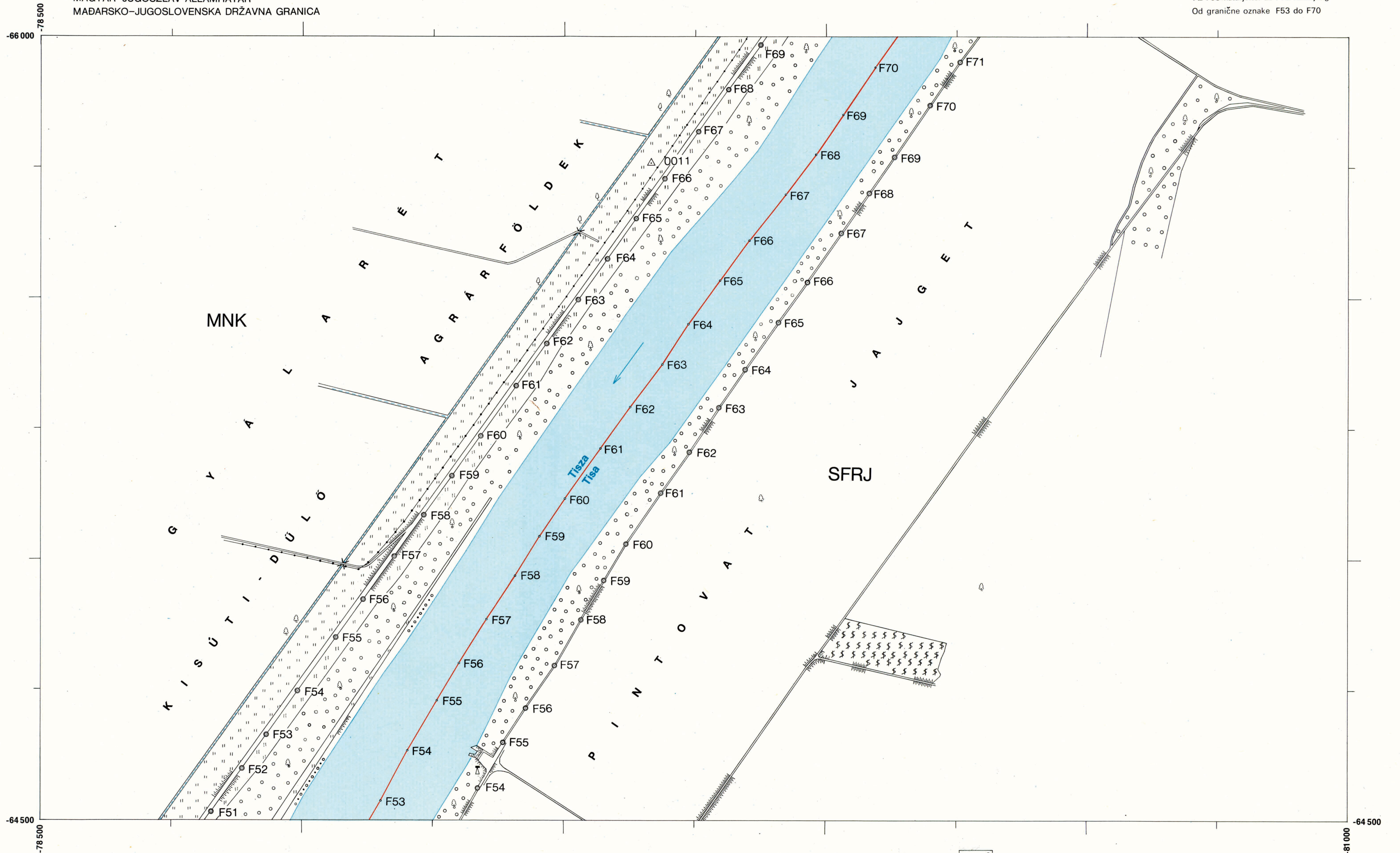
HATÁRTÉRKÉP PLAN GRANICE

Térképszám
Broj plana **5**

HATÁRSZAKASZ
GRANIČNI ODSEK **F**

Az F53 határijeltől az F70 határijelig
Od granične oznake F53 do F70

MAGYAR-JUGOSZLÁV ÁLLAMHATÁR
MAĐARSKO-JUGOSLOVENSKA DRŽAVNA GRANICA



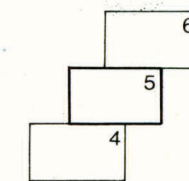
Magyar részről
a geodéziai munkákat végezte:

Horváth József

Horváth József, okl. mérnök

Sokszorosítva Budapest 1976. évben.
Umnoženo u Budimpešti 1976. god.

MÉRETARÁNY
RAZMERA **1 : 5 000**



Jugoslovenski izvršilac
geodetskih radova:

Slobodan Ivljanin

Potpukovnik
Dipl.ing. Slobodan Ivljanin

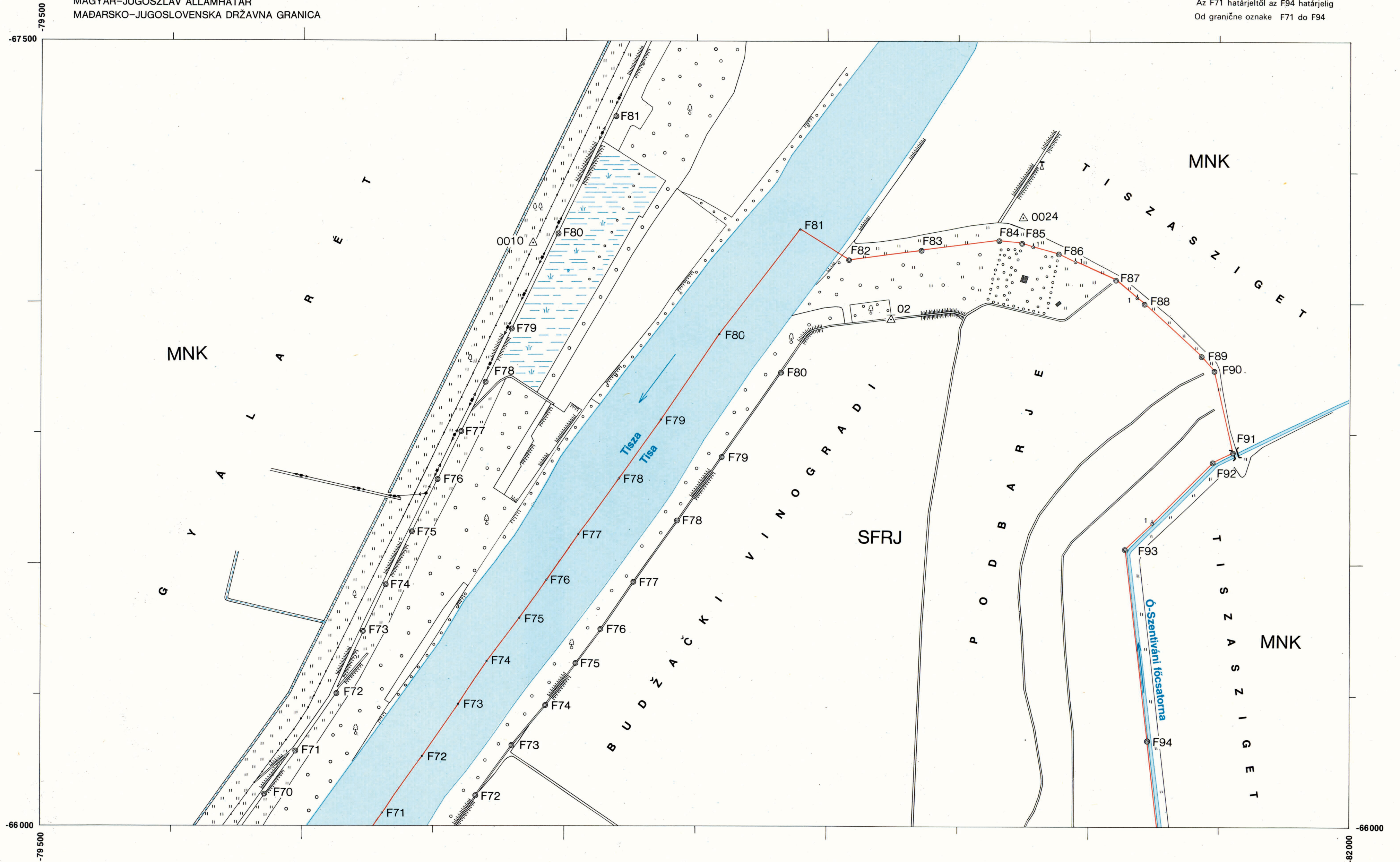
HATÁRTÉRKÉP PLAN GRANICE

Térképszám
Broj plana **6**

HATÁRSZAKASZ
GRANIČNI ODSEK **F**

MAGYAR-JUGOSZLÁV ÁLLAMHATÁR
MADARSKO-JUGOSLOVENSKA DRŽAVNA GRANICA

Az F71 határjelről az F94 határjelig
Od granične oznake F71 do F94



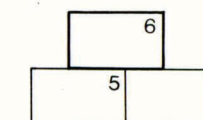
Magyar részről
a geodéziai munkákat végezte:

Horváth József

Horváth József, okl. mérnök

Sokszorosítva Budapesten 1976. évben.
Umnoženo u Budimpešti 1976. god.

MÉRETARÁNY
RAZMERA **1 : 5 000**



Jugoslovenski izvršilac
geodetskih radova:

Slobodan Ivlijanin

Potpukovnik
Dipl. ing. Slobodan Ivlijanin

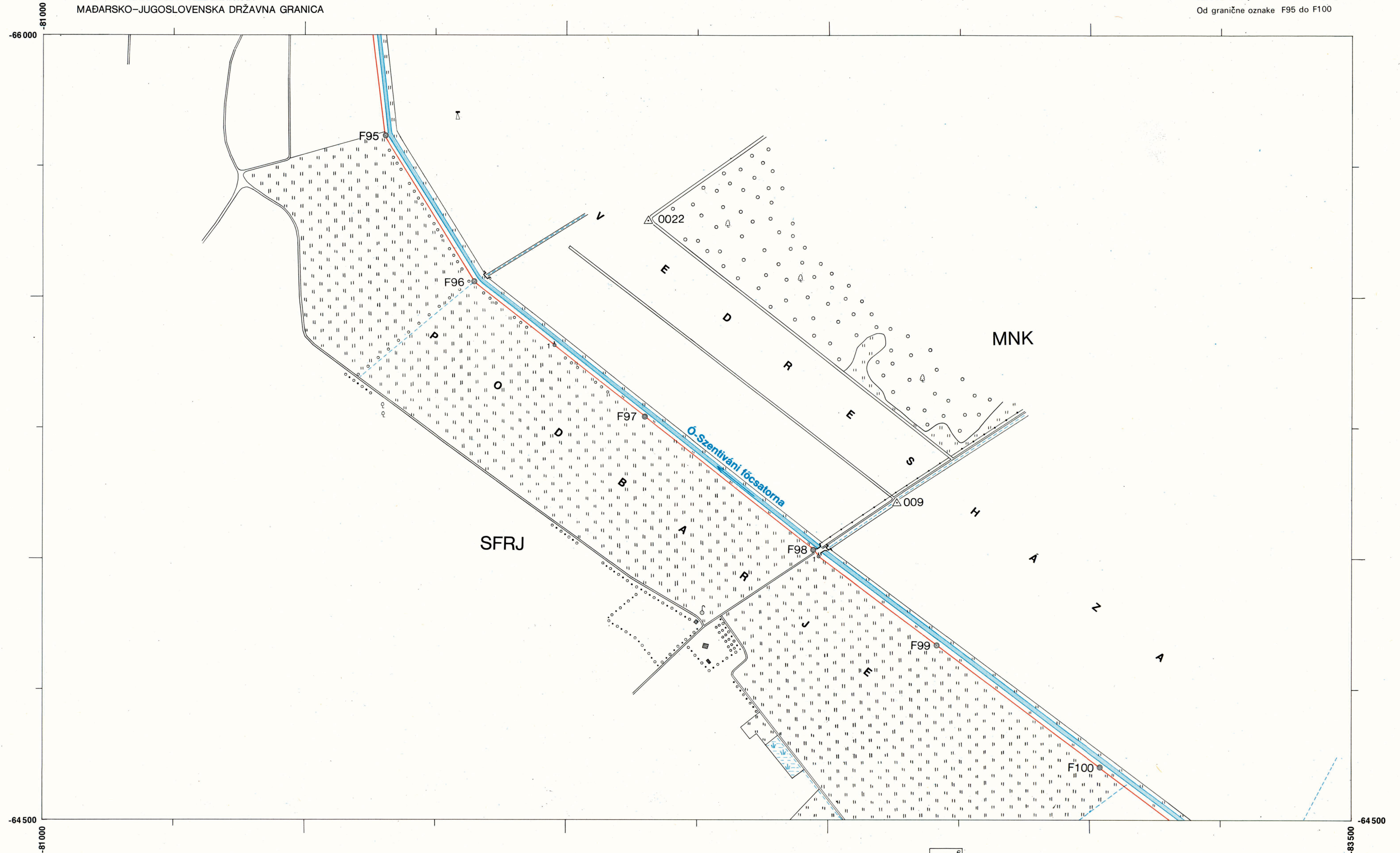
HATÁRTÉRKÉP PLAN GRANICE

Térképszám
Broj plana **7**

HATÁRSZAKASZ
GRANIČNI ODSEK **F**

Az F95 határjelről az F100 határjelig
Od granične oznake F95 do F100

MAGYAR-JUGOSZLÁV ÁLLAMHATÁR
MABARSKO-JUGOSLOVENSKA DRŽAVNA GRANICA



Magyar részről
a geodéziai munkákat végezte:

Horváth József

Horváth József, okl. mérnök

Sokszorosítva Budapest 1976. évben.
Umnoženo u Budimpešti 1976. god.

MÉRETARÁNY
RAZMERA **1 : 5 000**

Jugoslovenski izvršilac
geodetskih radova:

Slobodan Ivljanin

Potpukovnik
Dipl.ing. Slobodan Ivljanin

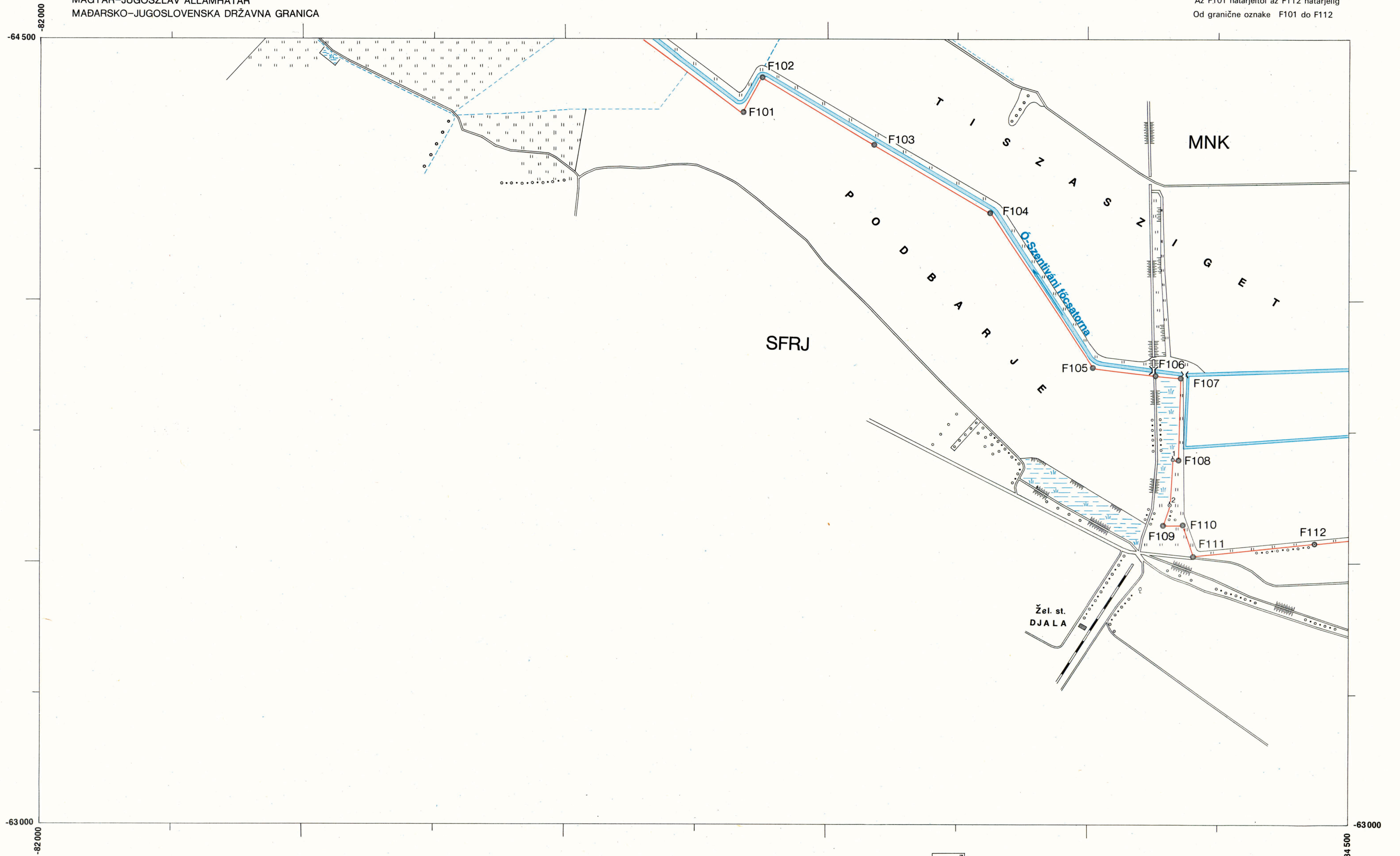
HATÁRTÉRKÉP PLAN GRANICE

Térképszám **8**
Broj plana

HATÁRSZAKASZ
GRANIČNI ODSEK **F**

Az F101 határjelétől az F112 határjelig
Od granične oznake F101 do F112

MAGYAR-JUGOSZLÁV ÁLLAMHATÁR
MAĐARSKO-JUGOSLOVENSKA DRŽAVNA GRANICA

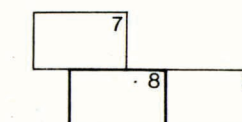


Magyar részről
a geodéziai munkákat végezte:

Horváth József
Horváth József, okl. mérnök

Sokszorosítva Budapesten 1976. évben.
Umnoženo u Budimpešti 1976. god.

MÉRETARÁNY
RAZMERA **1 : 5 000**



Jugoslovenski izvršilac
geodetskih radova:

Slobodan Ivljanin

Potpukovnik
Dipl.ing. Slobodan Ivljanin

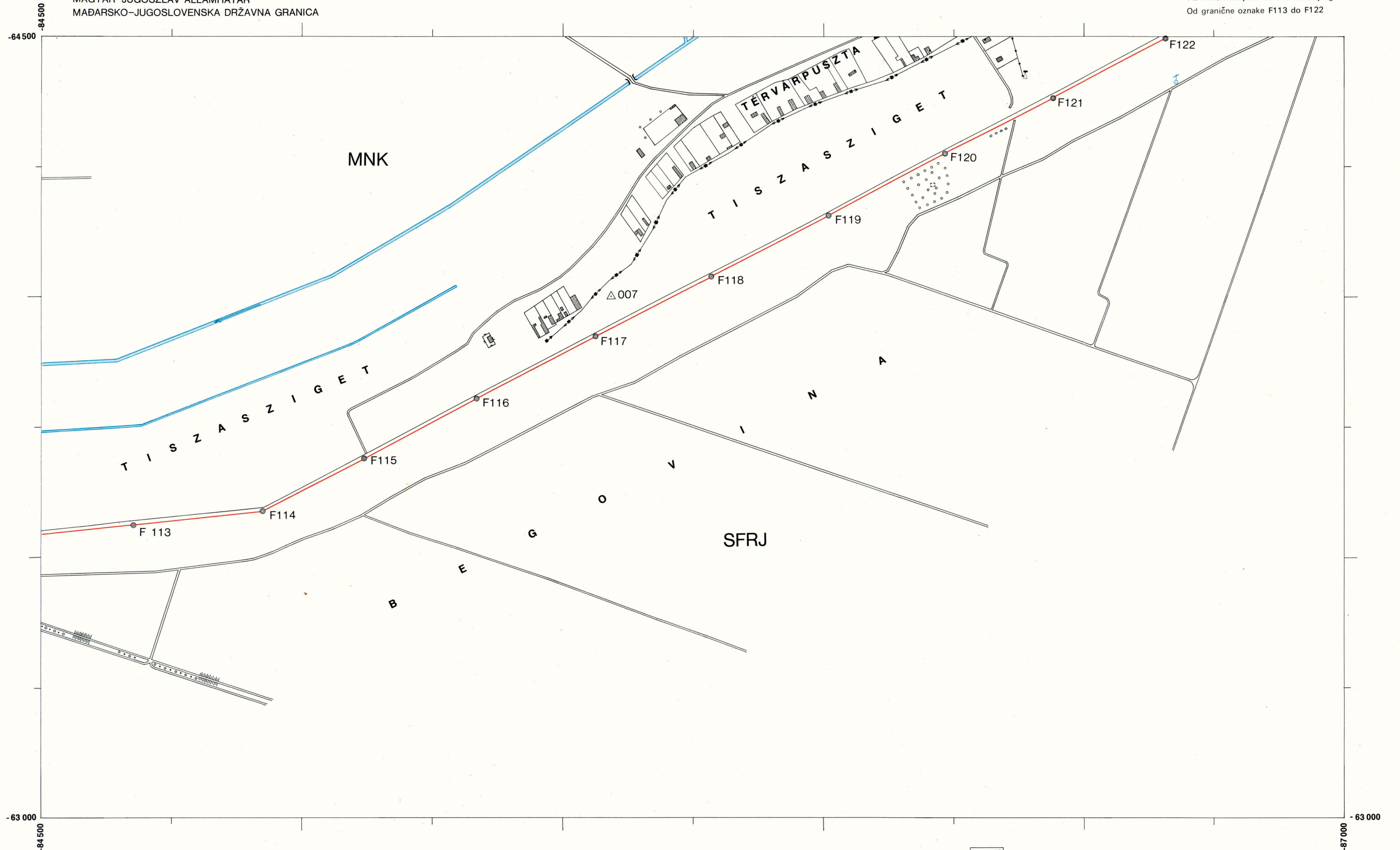
HATÁRTÉRKÉP PLAN GRANICE

Térképszám
Broj plana **9**

HATÁRSZAKASZ
GRANIČNI ODSEK **F**

MAGYAR-JUGOSZLÁV ÁLLAMHATÁR
MADARSKO-JUGOSLOVENSKA DRŽAVNA GRANICA

Az F113 határjelről az F122 határjelig
Od granične oznake F113 do F122



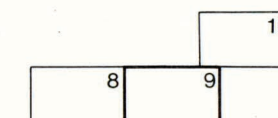
Magyar részről
a geodéziai munkákat végezte:

Horváth József

Horváth József, okl. mérnök

Sokszorosítva Budapest 1976. évben.
Umnoženo u Budimpešti 1976. god.

MÉRETARÁNY
RAZMERA **1 : 5 000**



Jugoslovenski izvršilac
geodetskih radova:

Slobodan Ivljanin

Potpukovnik
Dipl.ing. Slobodan Ivljanin

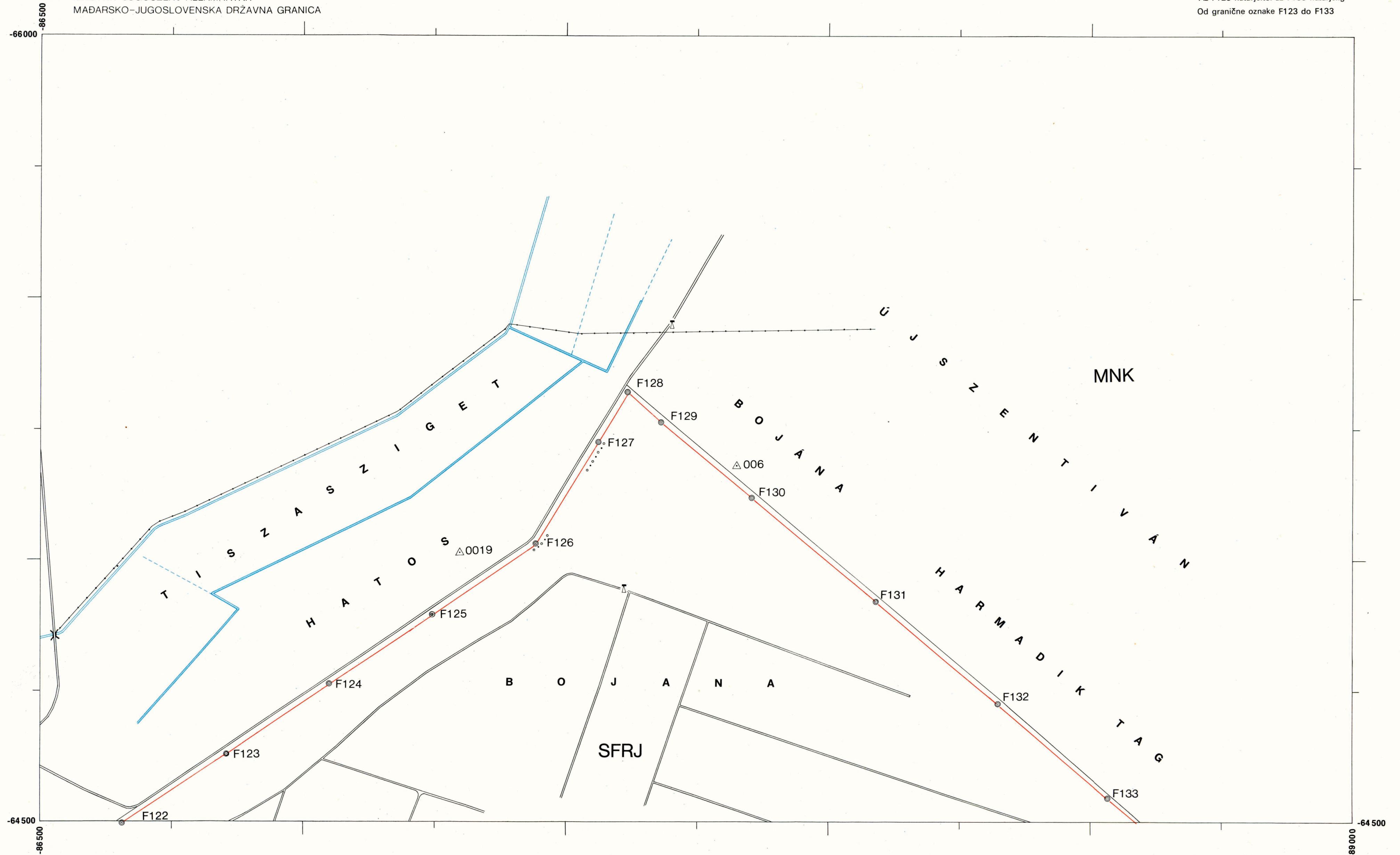
HATÁRTÉRKÉP PLAN GRANICE

Térképszám
Broj plana **10**

HATÁRSZAKASZ
GRANIČNI ODSEK **F**

MAGYAR-JUGOSZLÁV ÁLLAMHATÁR
MABARSKO-JUGOSLOVENSKA DRŽAVNA GRANICA

Az F123 határjelétől az F133 határjeléig
Od granične oznake F123 do F133



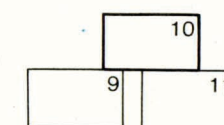
Magyar részről
a geodéziai munkákat végezte:

Horváth József

Horváth József, okl. mérnök

Sokszorosítva Budapesten 1976. évben.
Umnoženo u Budimpešti 1976. god.

MÉRÉ TARÁNY
RAZMERA **1:5000**



Jugoslovenski izvršilac
geodetskih radova:

Slobodan Ivljanin

Potpukovnik
Dipl. ing. Slobodan Ivljanin

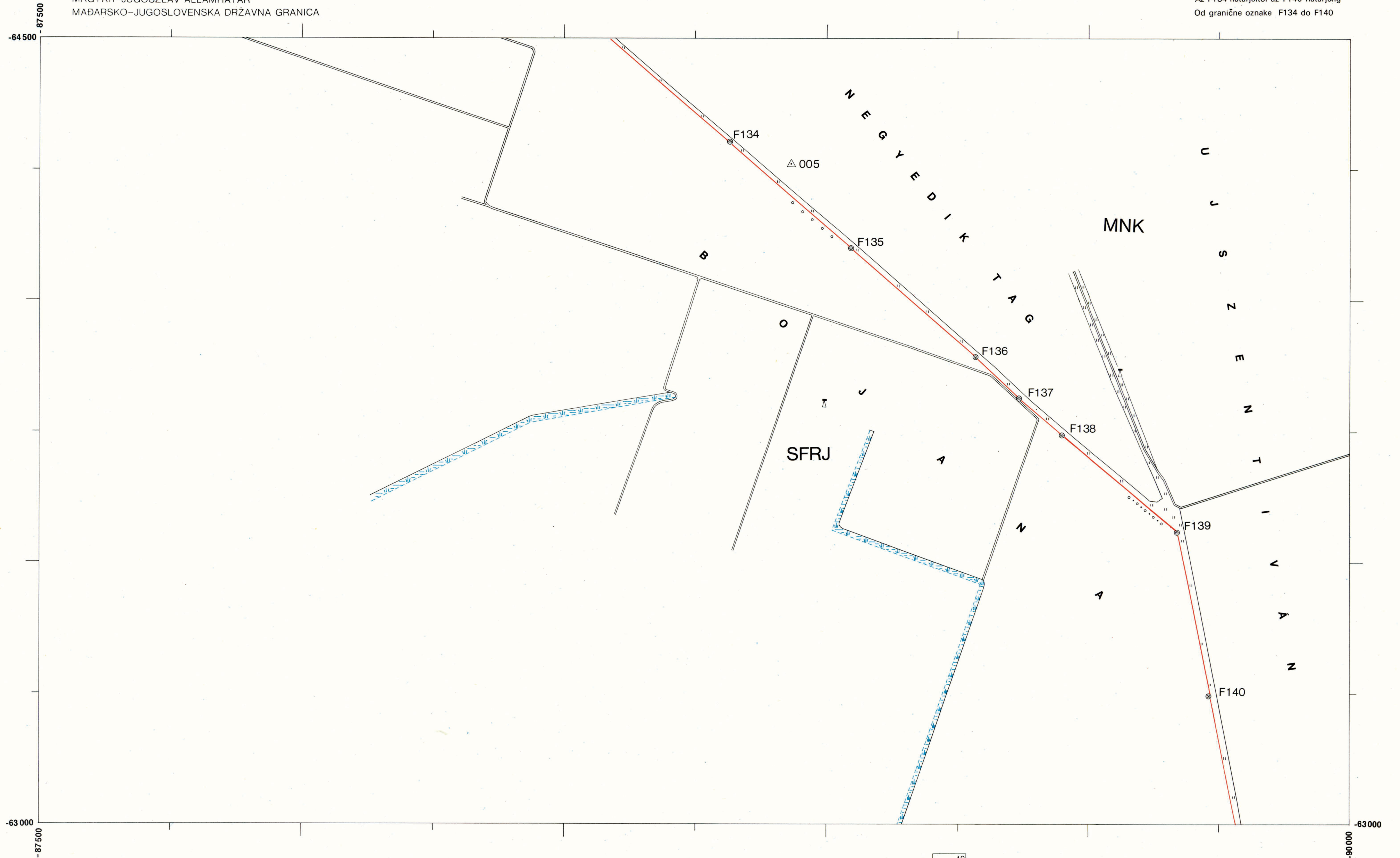
HATÁRTÉRKÉP PLAN GRANICE

Térképszám
Broj plana **11**

HATÁRSZAKASZ
GRANIČNI ODSEK **F**

MAGYAR-JUGOSZLÁV ÁLLAMHATÁR
MADARSKO-JUGOSLOVENSKA DRŽAVNA GRANICA

Az F134 határjelétől az F140 határjeléig
Od granične oznake F134 do F140



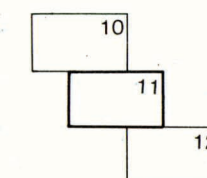
Magyar részről
a geodéziai munkákat végezte:

Horváth József

Horváth József, okl. mérnök

Sokszorosítva Budapesten 1976. évben.
Umnoženo u Budimpešti 1976. god.

MÉRÉTARANY
RAZMERA **1 : 5 000**



Jugoslovenski izvršilac
geodetskih radova

Slobodan Ivljanin

Potpukovnik
Dipl.ing. Slobodan Ivljanin

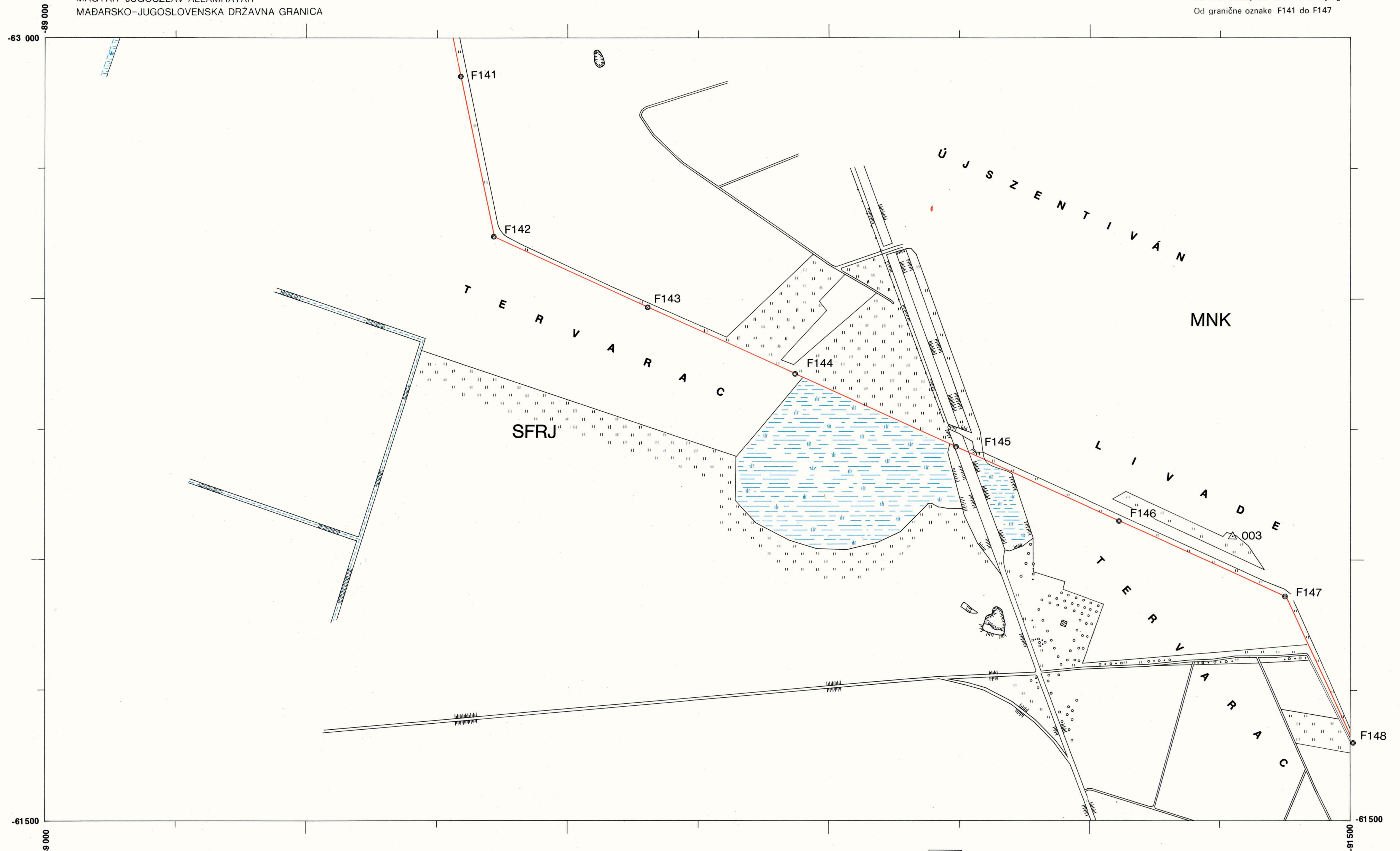
HATÁRTÉRKÉP PLAN GRANICE

Térképszám
Broj plana **12**

HATÁRSZAKASZ
GRANIČNI ODSEK **F**

Az F141 határjelétől az F147 határjelig
Od granične oznake F141 do F147

MAGYAR-JUGOSZLÁV ÁLLAMHATÁR
MAĐARSKO-JUGOSLOVENSKA DRŽAVNA GRANICA



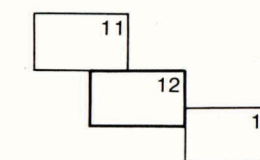
Magyar részről
a geodéziai munkákat végezte:

Horváth József

Horváth József, okl. mérnök

Sokszorosítva Budapesten 1976. évben.
Umnoženo u Budimpešti 1976. god.

MÉRETARÁNY
RAZMERA **1 : 5 000**



Jugoslovenski izvršilac
geodetskih radova:

Slobodan Ivljanin

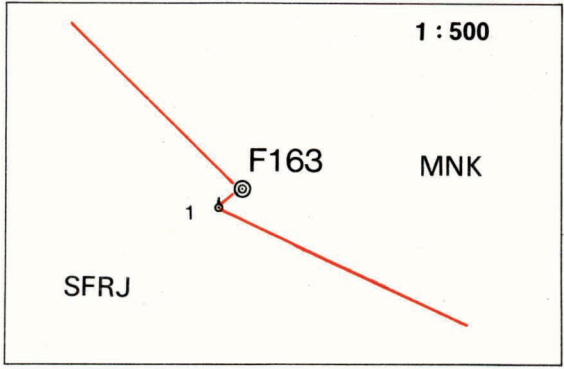
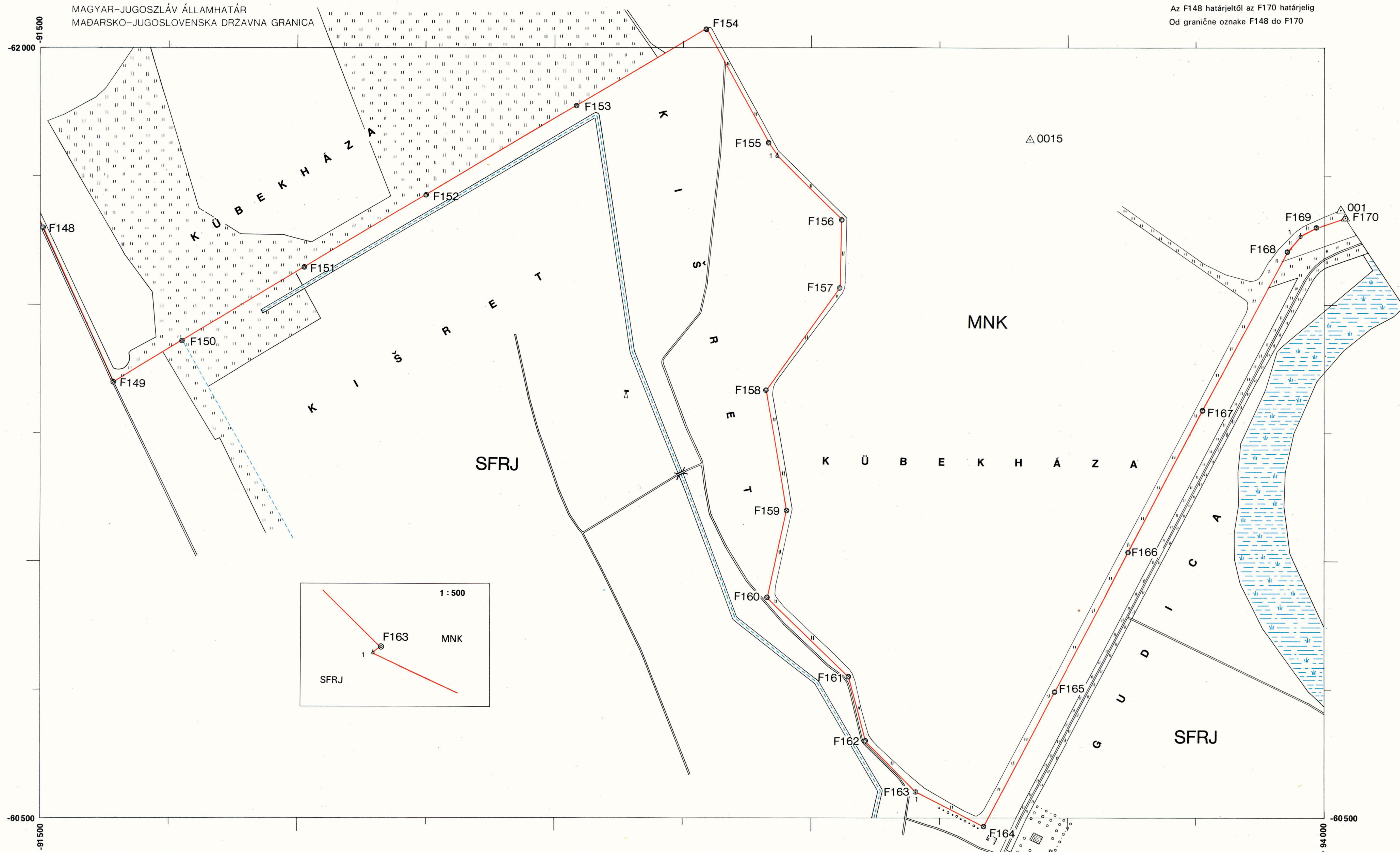
Potpukovnik
Dipl.ing. Slobodan Ivljanin

HATÁRTÉRKÉP PLAN GRANICE

Térképszám **13**
Broj plana

HATÁRSZAKASZ
GRANIČNI ODSEK **F**

Az F148 határjelétől az F170 határjelig
Od granične oznake F148 do F170



Magyar részről
a geodéziai munkákat végezte:

Horváth József
Horváth József, okl. mérnök

Sokszorosítva Budapesten 1976. évben.
Umnoženo u Budimpešti 1976. god.

MÉRETARÁNY
RAZMERA **1 : 5 000**

12
13

RABE

Jugoslovenski izvršilac
geodetskih radova:

Slobodan Ivljanin
Potpukovnik
Dipl. ing. Slobodan Ivljanin

A magyar-jugoszláv államhatár határtérképeinek füzete az F határszakasról

tartalmazza:

- a határtérképek átnézeti vázlatát,
- az egyezményes jelkulcsot és
- 1-től 13-ig sorszámozott határtérképeket.

Ez a füzet két eredeti példányban készült; mindkét Fél részére egy-egy példányban.

Belgrád.... 1977. ... hó. április 20 nap

A VEGYESBIZOTTSÁG
MAGYAR TAGOZATÁNAK

ELNÖKE



Gerencsér József
ezredes


Sveska planova granice madjarsko-jugoslovenske državne granice za granični

odsek F sadrži:

- preglednu skicu planova granice,
- ključ uslovnih znakova i
- planove granice, numerisane od rednog broja 1 do 13.

Ova sveska izradjena je u dva originalna primerka ; za svaku Stranu po jedan primerak.

... Beograd..... 20. aprila... 1977. ... godine.



PRESIEDNIK
JUGOSLOVENSKE DELEGACIJE
U MEŠOVITOJ KOMISIJI

Bogoljub Marijanac
pukovnik

