

A HATÁRVONAL
és
A HATÁRKÖVEINEK
HELYSZÍNRAJZI
LEÍRÁSA „A” „D” és az „L”
SZAKASZAIN

(melléklet)

A MAGYAR NÉPKÖZTÁRSASÁG és a
ROMÁNIA SZOCIALISTA KÖZTÁRSASÁG
KÖZÖTT A MAROS FOLYÓN (nem
szabályozott szakaszon), A FEKETE KŐRÖS
FOLYÓN, AZ ÉGHER CSATORNÁN, A
TÚR FOLYÓN 1974. ÉVBEN ELLEN-
ŐRZÖTT ÉS MEGHATÁROZOTT
ÁLLAMHATÁRRÓL.

DESCRIEREA DETALIATA
A LINIEI DE FRONTIERA
ȘI A BORNELOR DE
FRONTIERA ÎN
SECTIUNILE „A” „D” și „L”

(anexa)

FRONTIERA DE STAT ÎNTRE
REPUBLICA POPULARA UNGARA ȘI
REPUBLICA SOCIALISTA ROMÂNIA
PE RÎUL MURES (portiunea neregularizata) RÎUL
CRIȘUL NEGRU, CANALUL EGHER ȘI
RÎUL TUR, VERIFICATA ȘI DETERMI-
NATĂ ÎN ANUL
1974.

A MAROS FOLYÓN (nem szabályozott szakaszán),
A FEKETE KÖRÖS FOLYÓN, EGHÉR CSATOR -
NAN ÉS A TÜR FOLYÓN AZ 1974 ÉVI ELLENŐRZÉS
ALAPJÁN MEGHATÁROZOTT MAGYAR-ROMÁN
ÁLLAMHATÁR LEÍRÁSA

I.

A Magyar Népköztársaság Kormánya és a Román Népköztársaság Kormánya között a magyar-román államhatár rendje és határkérdésekben együttműködés tárgyában Budapest, 1963 július 13-án aláírt Szerződés 5 cikkének megfelelően 1974 évben a Magyar Népköztársaság 1 és 2 határszakasz határmegbizottjai és a Románia Szocialista Köztársaság 1 és 2 határszakasz határmegbizottjai együttesen ellenőrizték a határvonal menetét a határfolyókön, patakokon és csatornákon mérések és más terepmunkálatok útján.

A Maros folyón (nem szabályozott szakaszán), a Fekete Körös folyón, az Eghér csatormán és a Túr folyón az államhatárvonal húzódásában változásokat állapítottak meg, és ezért e szakaszokról új határkömnyök készültek.

II.

1. A változott szakaszokon az államhatár-vonal menetének meghatározása az alábbiak szerint történt:

- a Maros folyón (nem szabályozott szakaszán), a fő hajozható középvonalának a megállapításával;
- a Fekete Körös folyón, az Eghér csatormán és a Túr folyón, a partok alakjában bekövetkezett természetes változások alapján, a folyó középvonalának megállapításával.

2. A Maros folyón (nem szabályozott szakaszán) 25 sziget létezését állapították meg, amelyeket a vízfolyás irányában 1-25 számokkal jelöltek.

A szigetek hovatarozás szempontjából a határvonalhoz viszonyított helyzetüknek megfelelően, az alábbiak szerint oszlanak meg:

- a Magyar Népköztársasághoz tartozik 13 sziget;
- a Románia Szocialista Köztársasághoz tartozik 12 sziget.

3. A magyar-román államhatár azon szakaszairól, amelyekről demarkációs kömnyök készültek, a határ folyók mindkét partja határkömnyekkel és más határjelekkel /poligonkömnyekkel és reperkömnyekkel/ vannak megjelölve.

III.

1. A határvonal menetének ellenőrzésével kapcsolatos geodéziai és topográfiai munkálatokat mindkét Fel határmegbizottjai által jóváhagyott műszaki utasítás alapján hajtották végre. A határjelek koordinátáinak meghatározására és a topográfiai munkálatokhoz az 1920 évi határemarkációsál alkalmazott régi magyar háromszögelési hálózat pontjainak stereografikus vetületű koordinátái szolgálnak alapul.

A határvonal menetét ábrázoló térképek elkészítése a következő alapanyagok felhasználásával történt;

- a Maros folyónál (nem szabályozott szakaszán) az 1974 évi keresztelvények és légifelvétel alapján készült foto térképek;

DESCRIEREA FRONTIEREI DE STAT UNGARO-ROMANĂ
PE RIUL MUREŞ (porţunea neregularizată), RIUL CRISUL
NEGRU, CANALUL EGHÉR ŞI RIUL TUR, DEFINITĂ PE
BAZA VERIFICĂRII FRONTIEREI PE RIURI, PIRAE ŞI
CANALE DIN ANUL 1974

I.

În conformitate cu prevederile articolului 5 din Tratatul între Guvernul Republicii Populare Ungare şi Guvernul Republicii Populare Române, privind regimul frontierei de stat ungaro-române şi colaborarea în problemele de frontieră, semnat la Budapesta la 13 iunie 1963, împuterniciţii de frontieră ai Republicii Populare Ungare pentru sectoarele 1 şi 2 si împuterniciţii de frontieră ai Republicii Socialiste România pentru sectoarele 1 şi 2 în anul 1974, au verificat în comun traseul frontierei pe riuri, pirae şi canale de frontieră, prin măsurători şi alte lucrări pe teren.

Constându-se schimbări în traseul frontierei de stat pe riul Mureş (porţunea neregularizată) riul Crişul Negru, canalul Eghér şi riul Tur faţă de datele prevăzute în documentele de demarcare ca urmare pentru aceste porţiuni au fost întocmite noi documente de demarcare.

II.

1. Traseul frontierei de stat pe porţiunile în care s-au constatat schimbări a fost definit astfel:

- pe riul Mureş (porţunea neregularizată), prin determinarea mijlocului senalului navigabil principal;
- pe riul Crişul Negru, canalul Eghér şi riul Tur, prin determinarea mijlocului lor pe bază schimbărilor naturale intervenite în configuraţia malurilor acestora.

2. Pe riul Mureş (porţunea neregularizată) s-a constatat existenţa a 25 insule, care au fost numerotate de la nr 1 la nr 25 din amonte către aval.

Insulele au fost atribuite teritorial în funcţie de poziţia lor faţă de linia frontierei, astfel:

- Republicii Populare Ungare, 13 insule;
- Republicii Socialiste România, 12 insule.

3. Frontiera de stat ungaro-română în porţiunile pentru care s-au întocmit documente de demarcare, este marcată prin borne şi alte semne de frontieră (pietre poligonale şi pietre de reper) fixate pe ambele maluri ale apelor de frontieră, curgătoare.

III.

1. Lucrările topografice şi geodezice pentru verificarea traseului frontierei s-au executat pe bază instrucţiunilor tehnice aprobate de către împuterniciţii de frontieră ai ambelor Partii. Ca bază geodetică pentru determinarea coordonatelor semnelor de frontieră şi pentru lucrările topografice, au servit coordonatele punctelor de triangulaţie ale vechii reţele ungarre în proiecţie stereografică, folosită la demarcarea frontierei din anul 1920.

Ca bază pentru întocmirea planurilor cu traseul liniei de frontieră s-au folosit următoarele materiale:

- pe riul Mureş (porţunea neregularizată) profilele transversale şi fotoplanurile întocmite după aerofotografieri, executate în anul 1974.

- a Fekete Kőrös folyón a tachimetrikus felmérési adatok;
- az Egher csatornán és a Túr folyón 1965 évben készült eredeti alaptérképek.

A szintezett magasságok az Adria tenger zero pontjára /közép tengerszint magassága Polá-nál/ vonatkoznak.

A Maros folyóról 7 db., a Fekete Kőrös folyóról 2 db., az Egher csatornáról 1 db., a Túr folyóról pedig 1 db 1:5 000 méretarányú térképészelnvény készült.

A térképészelnvényeken feltüntetett rétegvonalak az 5 m-es magasság különbségeket ábrázolják. Az államhatár térképein egyezményes jeleket alkalmaztak, és azokat fekete színnel nyomtatták. A térképészelnvények számozása megegyezik az 1920 évben a határemarkáció alkalmazásával készített szelnvények számozásával. A térképeken a határjeleket 2 mm oldal hosszú négyzetekkel ábrázolják. A határjelek stereografikus, illetve derékszögű koordinátáinak meghatározása sokszögzéssel, illetve derékszögű méréssel történt.

Az „A”, „D” és az „L” szakasz határköveinek helyszínrajzi leírása 34 számú oszlopban a vázrajzon bejegyzett szög és távolság adatai a teremen mért értékek. A magasság a határkő tetejére vonatkozik. A határjelek koordinátáinak középhibája nem haladja meg a ±0,15 méter vízszintes síkban, és a ± 0,15 méter magasságban.

2 A Maros folyón, a fő hajózó út megállapítására végzett munkálatok a mindkét Fél határ megbízottjai által elfogadott műszaki utasítás alapján történtek. A keresztszelvények mérései 100-300 méter közötti távolságon történtek. A méréseket a szelnvény hosszában 2-10 méterenként mérték mérőléccel, vagy kézi szondával. A Maros folyón /nem szabályozott szakaszán/ a fő hajózó utat a Makó /MNK/ és a Nagylyki /R.Sz.K./ vízmércére vonatkozta az 1965-1974. évek közötti nyári legkisebb vízmérték átlagmagasságát értékekből levont 1 méter után határozták meg. A levont 1 méter a folyón közlekedő vízijárművek mérési mélysége.

A határvonal pontjait a Maros folyón /nem szabályozott szakaszán/ a határleírási jegyzőkönyvhöz mellékelvél vázlatra nyomtatott kíműtatsokban feltüntetett értékek segítségével a keresztszelvények végpontjaiból számították.

IV.

1. A Maros folyón a P.P. 16/A R, és a P.P. 17 M határjelektől a P.P. 100 R és a P.P. 83 M határjelekkig a magyar - román államhatár görbe vonalban halad a folyó főhajózó útjának közepét követve a Magyar Népköztársaság területén a 4, 7, 8, 9, 10, 13, 14, 15, 20, 21, 22, 23 és 24 számú szigeteket hagyva valamint a Románia Szocialista Köztársaság területén a 1, 2, 3, 5, 6, 11, 12, 16, 17, 18, 19 és 25 számú szigeteket hagyva. A P.P. 100 R, P.P. 83 M határkövektől a határvonal hirtelen megtörik a Maros folyó északi partja felé, és áthalad az A 61 határjel közepén.

2. A Fekete Kőrös folyó mentén, amely részben Ant község nyugati határát képezi, a határ ezen folyó szabályozott folyásának közepén halad a D 146-D 147 számú határkövek között.

3. Az L 161 határjeltől a határvonal egyenes vonalban halad a PR 1 határkő közepéig, amely az Egher csatorna balpartján helyezkedik el, azután folytatódik a csatorna jobb, román partján elhelyezett PR 1 R határkő irányában a víz közepéig, ahonnan hirtelen megtörik északnak, és folytatódik görbe vonalban követve a csatorna vízének közepét az L 163 határjelig. Az L 163 számú határjeltől a határvonal egyenes vonalban halad az L 163/a határkő közepéig, amely az Egher csatorna jobb partján helyezkedik el és folytatódik szűz szakaszon az L 163/1 határjel közepéig.

4. A P.P. 1 határjeltől a határvonal egyenes vonalban halad a P.P. 2 M határkő közepé felé a Túr folyó vízének közepéig, ahol megváltoztatja irányát észak-kelet felé és görbe vonalban folytatódik a folyó vízének közepén a magyar-román szövet „triplex - continuum” elnevezésű határjelig.

- pe riul Crişul Negru, datele tachimetrice;
- pe canalul Egher si riul Tur, originalele planurilor întocmite în 1965

Nivelmentul are ca bază de referință punctul zero al Mării Adriatice (înălțimea mării la nivelul mediu, la Pola)
Pentru riul Mureş a fost întocmit planul compus din 7 planşe, pentru riul Crişul Negru 2 planşe, pentru canalul Egher 1 planşe, pentru riul Tur, 1 planşe toate la scara 1:5000.

Echidistanța curbelor de nivel trasate pe planuri este de 5 metri. Planurile frontierei de stat sint desenate cu semne conventionale unice și țipărite în culorile neagră. Planurile au primit numărul planşelor corespunzătoare întocmit cu ocazia demarcării frontierei din anul 1920. Semnele de frontieră sint reprezentate pe planuri prin pătrate cu latura de 2 mm. Coordonatele rectangulare ale semnelor de frontieră au fost determinate prin metoda triangulației sau prin drumuirei poligono-metriche.

Valorile unghiulare și liniare de pe schițele din coloana 34 a „Descrierii detaliate a liniei de frontieră și a borneilor de frontieră în secțiunile „A”, „D” și „L” sint inscrie pe bază măsurătorilor din teren. Cotele sint date la virful bornei. Eroarea medie de determinare a coordonatelor semnelor de frontieră nu depășește 0,15 metri în plan orizontal și 0,15 metri în altitudine.

2. Lucrările hidrografice pentru determinarea șenalului navigabil principal pe riul Mureş s-au efectuat pe bază instrucțiunilor tehnice adoptate de împuterniciții de frontieră ai ambelor Părți. Profilele transversale s-au executat la distante de 100-300 metri, între ele. Adîncimile pe profile au fost măsurate cu mira gradată sau cu sonda de mină la distanțe de 2-10 metri. Șenalul navigabil principal pe riul Mureş (portiuca neregularizată) s-a determinat prin scăderea valorilor de 1 metru din nivelul minim mediu de vară al apei din perioada 1965-1974, interpolat între mirele Mako (R.P. Ungară) și Nadlac (R. România). Valoarea de 1 metru reprezintă pescajul unei ambarcațiuni ce poate naviga pe riul.

Linia de frontieră pe riul Mureş (portiuca neregularizată) s-a determinat din capetele de profil cu ajutorul valorilor inscrie în tablele din schițele anexă la descrierea frontierei.

IV.

1. Pe riul Mureş, de la semnele de frontieră P.P. 16/A R, P.P. 17 M și pînă la semnele de frontieră P.P. 100 R, P.P. 83 M, frontiera de stat ungaro-română urmează o linie sinuoasă pe mijlocul șenalului navigabil principal al riului la sud de partea Republicii Populare Ungare însulele nr. 4, 7, 8, 9, 10, 13, 14, 15, 20, 21, 22, 23 și 24 iar de partea Republicii Socialiste România însulele nr. 1, 2, 3, 5, 6, 11, 12, 16, 17, 18, 19 și 25. De la semnele de frontieră P.P. 100 R, P.P. 83 M linia frontierei cotește brusc spre malul de nord al riului Mureş trecînd prin centrul semnelui de frontieră A 61.

2. De-a lungul riului Crişul Negru, care formează parțial limita de vest a localității Ant, frontiera o constituie linia mediană a cursului regularizat al acestei ape, între bornele D 146 și D 147.

3. De la semnul de frontieră L 161 frontiera trece în linie dreaptă prin centrul bornei PR 1, fixată pe malul stîng al canalului Egher, apoi continuă în direcția bornei PR 1 R, fixată pe malul drept românesc al canalului, pînă la mijlocul apei, unde cotește brusc spre nord și continuă în linie sinuoasă urmînd mijlocul apei canalului, pînă la semnul de frontieră L 163. De la semnul de frontieră L 163 frontiera trece în linie dreaptă pînă la centrul bornei L 163 a plantată pe malul drept al canalului Egher, continuînd pe uscat către centrul semnelui de frontieră L 163 1.

4. De la semnul de frontieră P.P. 1 frontiera trece în linie dreaptă către centrul bornei P.P. 2 M pînă la mijlocul apei riului Tur unde își schimbă direcția către nord-est și continuă în linie sinuoasă pe mijlocul apei acestui riu, pînă la semnul de frontieră triplex-continuum ungaro-romano-sovietic.

AZ „A” SZAKASZ
HATÁRJELEKNEK LEÍRÁSA

DESCRIEREA SEMNELOR
DE FRONTIERĂ IN SECȚIUNEA „A”

SECTIUNEA: „A”

„A” SZAKASZ:

Nr. bornel - A ló száma	Területül - Terület					Crochiu de amplasment - Helyszínrajz	Coordinate ab-A pont stereo- solute rectangulare		Elemente de reperaj -											
	Statul - Ország	Județul - Vármegye	Plasa - Mérés	Comuna - Község	Indicarea lăcii și a numărului de reperaj 1:5000		A ló száma	A ló neve	Borne vecine - A szomszédos határok											
									+ X	- Y	Direcția - Iránya	Nr. ló száma	Unghtiu	Törés szöge	Dis - Távoztantja		Orien - táre	Dél szöge		
m	cm	m	cm	m	cm	m	cm	m	cm	m					cm					
PP 53	R.S. ROMÂNIA	TIMIȘ	ORAȘUL SINNICOLAUL MARE	10	PP		149489	04	121800	22	↑	PP 52	0	0	0	347	57	127	30	41
PP 54	R.S. ROMÂNIA	TIMIȘ	ORAȘUL SINNICOLAUL MARE	11	PP		149666	61	122038	06	↑	PP 53	0	0	0	296	81	126	44	41
PP 55	R.S. ROMÂNIA	TIMIȘ	ORAȘUL SINNICOLAUL MARE	12	PP		149851	17	122283	92	↑	PP 54	0	0	0	307	42	126	53	40
PP 56	R.S. ROMÂNIA	TIMIȘ	ORAȘUL SINNICOLAUL MARE	13	PP		150034	63	122508	25	↑	PP 55	0	0	0	289	80	129	16	36
PP 56/a	R.S. ROMÂNIA	TIMIȘ	ORAȘUL SINNICOLAUL MARE	14	PP		150096	64	122691	95	↑	PP 56	0	0	0	193	88	108	39	10
											↓	PP 56/a	159	22	33	193	88	288	39	10
											↓	PP 57	169	48	41	175	69	278	27	50
											↓	PP 57	169	48	39	175	69	278	27	50

- Adatok a meghatározóhoz

Nr. rep. - Repertoriu pentru puncte	Numele sau denumirea reperajului	Unghtiu	Irány - szöge	Distanc - Távoztantja	Távolság	Reperaj par - scular al bornei inter - mediere		A közbekintott kö részletes meghatározása	Crochiu elementelor de reperaj	A pontok helyzet vázlat	Altitudine		Megjegyzés és észrevétel	Descriere și observaj	
						Ab - Met - scolar	Ren - nate				m	cm			m
23		25	26	27	28	29	30	31	32	33		35	36		37
											90	01			
											87	63			
											87	63			
											90	75			
											90	89			

SECȚIUNEA: „A”

„A” SZAKASZ:

Nr. bornei - A kő szelma						Terület - Terület		Crochiiu de amplasament - Helyszínrajz	Coordonate absolute - A pont stereografikus összehangoltjai		Elemente de reperaj - Borne vecine - A szomszédos határkő											
Staul - Ország		Judetul - Vármegye		Piașa - Járás		Comuna - Község			+ X	- Y	Direcția - Irány					Borne vecine - A szomszédos határkő						
Indicarea hărții 1:5000		Indicarea hărții 1:5000		Indicarea hărții 1:5000		Indicarea hărții 1:5000					A kő szelma		Unguriu		Törés szöge		Dis - távolság		Orien - tálás		Dél szöge	
m		cm		m		cm		m		cm		m		cm		°		°				
PP 62	R.S.ROMÂNIA	TIMIȘ	ORAȘUL ȘINNICOLAU MARE	PP	11	PP	149431	39	123772	65	PP 61	14	15	16	17	18	19	20	21	22		
PP 63	R.S.ROMÂNIA	TIMIȘ	ORAȘUL ȘINNICOLAU MARE	PP	11	PP	149348	41	123890	62	PP 62	0	0	0	144	23	54	52	39			
PP 64	R.S.ROMÂNIA	TIMIȘ	ORAȘUL ȘINNICOLAU MARE	PP	11	PP	149141	83	123982	34	PP 63	0	0	0	226	03	208	96	06	42	30	
PP 65	R.S.ROMÂNIA	TIMIȘ	SARAVALE	PP	11	PP	148934	30	124006	75	PP 64	0	0	0	208	96	208	87	174	21	15	
PP 66	R.S.ROMÂNIA	TIMIȘ	SARAVALE	PP	11	PP	148695	07	123983	10	PP 65	0	0	0	240	40	240	30	354	21	15	
											PP 67	185	05	13	224	54	185	04	22	179	26	28

Punctele turului de orizont - A látókörben lévő pontok										Reperaj particular al bornei inter-mediare			A közbeiktott körsíkjának meghatározása			Crochiiu elementelor de reperaj		A pontok helyzet vizsgálata		Abszolúta		Megjegyzés és észrevétel		Descriere și observații	
Numere sau denumirea		Nume vagy megjelölése		Unguriu		Irány - szöge		Distan - távolság		Ab - Met - scie - szög		Ordo - Ren - nati - dező		N		E		m		cm					
-		-		-		-		-		-		-		S		D		-		-		-			
23	24	25	26	27	28	29	30	31	32	33				34	35	36		89	16			37			

SECȚIUNEA: „A”

Teritorial - Terület						Crochiu de amplasament - Helyszínrajz		Coordonate ab-soluite rectangulare		A pont stereograficus öszrendezői		Elemente de reperaj -													
Nr. bornaj - A.M. számja		Staus - Ország	Judțul - Varmegye	Pașă - Járás	Comuna - Község	Helyszínrajz 1:5000	A.M. számja	+ X	- Y	Dinca - Iránya	A.M. számja	Borne vecine - A szomszédos határok													
Föld birtok - A.M. terne												m		cm		m		cm		m		cm		°	
R.S. ROMÂNIA TIMIȘ Icriș						12	PP	147176	10	127165	80	↑	PP 91	0	0	0	204	24	03	45	02				
										↓	PP 93	191	26	17	185	84	195	11	19						
										↑	PP 92	0	0	0	185	84	15	11	19						
										↓	PP 94	174	41	48	180	22	189	53	07						
R.S. ROMÂNIA TIMIȘ Icriș						13	PP	146996	75	127214	49	↑	PP 93	0	0	0	180	22	09	53	07				
										↓	PP 95	207	08	04	221	96	217	01	11						
										↑	PP 94	0	0	0	221	96	37	01	11						
										↓	PP 96	188	10	33	196	95	225	11	44						
R.S. ROMÂNIA TIMIȘ Icriș						11	PP	146503	19	127518	81	↑	PP 95	0	0	0	196	95	45	11	44				
										↓	PP 97	180	02	00	147	13	225	13	44						

„A” SZAKASZ:

Punctele terului de orizont - A látókörben lévő pontok															Reperaj par-scular al bornaj-vecinilor			A közbetkötött kör részletes meghatározása			Crochiu elementelor de reperaj		A pontok helyzet vázlata		A.M. számja		Megerősítés és észrevétel		Descrisie și observații	
Név - Nominale		Numele sau denumirea		Unguraj		Írány-szöge		Distan-távolsá-ga		Reperaj par-scular al bornaj-vecinilor		A közbetkötött kör részletes meghatározása		Crochiu elementelor de reperaj		A pontok helyzet vázlata		A.M. számja		Megerősítés és észrevétel		Descrisie și observații								
				°		′		m		cm		m		cm		m		cm		m		cm								
		23		25		26		27		28		29		30		31		32		33		34								
															PP93		↑		89		31									
															PP92		↓		89		80									
															PP94		↑		90		31									
															PP93		↓		90		10									
															PP95		↑		90		41									
															PP94		↓		90		41									

SECȚIUNEA: „A”

„A” SZAKASZ:

Teritoriul - Terület		Crochiu de amplasament - Helyszínrajz		Coordonate ab - A pont stereo graficus rectangulare		Elemente de reperej -															
Nr. bornei - A kő szalma		Staul - Ország		N		+ X		- Y		Borne vecine - A szomszédos határkő											
Județul - Varmegye		Pais - Járás		E		m		m		Din cauza - Irány											
Comuna - Község		Comuna - Község		D		cm		cm		Nr. A kő szalma											
Indicarea numărului 1:50000 scara		Indicarea numărului 1:50000 scara		S		m		cm		Unghiul											
Fieci bornei - A kő neve		Fieci bornei - A kő neve		D		m		cm		Törés szöge											
				D		m		cm		Dis - f. avolt - tanța s. g. a											
				D		m		cm		Orien - t. s. g. a											
				D		m		cm		Dil - s. g. a											
				D		m		cm		Dil - s. g. a											
PP 97	R.S. ROMÂNIA	TIMIȘ	IGRIȘ	13	PP	146 399	57	127 623	26	↑	PP 96	0	0	0	147	13	45	13	43		
										↓	PP 98	180	23	44	142	13	225	37	27		
PP 98	R.S. ROMÂNIA	TIMIȘ	IGRIȘ	13	PP	116 306	17	127 724	85	↑	PP 97	0	0	0	142	13	45	37	27		
										↓	PP 99	190	16	07	137	63	244	53	34		
PP 99	R.S. ROMÂNIA	TIMIȘ	IGRIȘ	13	PP	146 241	77	127 849	48	↑	PP 98	0	0	0	137	6	64	53	34		
										↓	PP 100	199	36	53	196	63	264	30	27		
PP 100	R.S. ROMÂNIA	TIMIȘ	IGRIȘ	13	PP	146 222	95	128 045	20	↑	PP 99	0	0	0	196	63	84	30	27		
										↓	A 61	100	01	46	245	50	184	32	13		
PP 15	MNK	CSONGRÁD	MAKÓ	7	PP	144 060	62	115 054	08	↑	PP 14	0	0	0	229	52	103	31	06		
PP 16	MNK	CSONGRÁD	MAKÓ	7	PP	144 139	77	115 218	89	↓	PP 16	192	08	04	182	83	295	39	10		
										↑	PP 15	0	0	0	182	83	115	39	10		
										↓	PP 17	168	26	11	189	79	281	05	20		

Punctele turului de orizont - A lăncă în lăncă		Reperaj - A körben lévő pontok												A körben lévő pontok részletes meghatározása		Crochiul elementelor de reperej - A pontok helyzet vázlat		A körben lévő pontok részletes meghatározása		Megjegyzés és észrevétel	
Numele sau Neve vagy denumirea și megjelölése		Unguri		Irány - s. g. a		Dis - t. f. avolt - te s. g. a		Orien - t. s. g. a		Dil - s. g. a		Ab - Mer - scile s. g. a		Cro - Rem - nate s. g. a		de reperej		A körben lévő pontok részletes meghatározása		Megjegyzés és észrevétel	
		-		r		hm		km		m		cm		m		cm		m		cm	
23		25	26	27	28	29	30	31	32	33			90	17							
													90	60							
													90	60							
													90	76							
													86	51							
													86	36							

„A” SZAKASZ

SECȚIUNEA: „A”

A. Ló száma - Nr. bornei		Terület		Teritoriul		Helyszínrajz - Crochiu de amplasament		A pont stereo grafikus		Coordinate ab solute		Adatok a meghatározáshoz --																	
Ország	Státus	Vámegye	Judély	Járás	Pilis	Község	Comuna	1:5000	1:5000	+ X	- Y	A számszörös határkö - Borne vecine																	
1	2	3	4	5	6	7	8	9	10	11	12	Menny. Dircsió		Törés szöve		Unguiu		Távól sága		Dis tanja		Del. szöge		Orien. tare					
A. Ló száma	Nr. bornei	Ország	Státus	Vámegye	Judély	Járás	Pilis	Község	Comuna	1:5000	1:5000	m	cm	m	cm	A. Ló száma	Nr. bornei	Törés szöve	Unguiu	Távól sága	Dis tanja	Del. szöge	Orien. tare	m	cm	m	cm		
PP 17										111 185	97	115 402	97	PP 16	0	0	0	189	79	104	05	20							
														PP 18	188	42	40	206	36	292	48	00							
														PP 17	0	0	0	206	36	112	48	00							
														PP 19	179	08	59	252	38	291	56	59							
														PP 18	0	0	0	252	38	111	56	59							
														PP 20	181	06	11	508	81	293	03	10							
														PP 19	0	0	0	508	81	113	03	10							
														PP 21	184	35	46	306	62	297	38	56							
														PP 20	0	0	0	306	62	117	38	56							
														PP 22	207	55	52	215	12	325	34	48							

A. Lókörben lévő pontok		Punctele turului de orizont		A közbejárás		Reperi parti		A pontok helyzet		Crochiu elementelor de		A. Ló száma		A. Ló száma		Megjegyzés és		Descriere si	
Neve vagy megjelölése	Numele sau denumirea	Irány szöge	Unguius	Távól sága	Dis tanja	m	cm	m	cm	vázlata	reperaj	m	cm	m	cm	iszrevétel	Descrisie si observati		
23	24	25	26	27	28	29	30	31	32	33	34	35	36	37	38	39	40		

„A” SZAKASZ

SECȚIUNEA „A”

A. kő száma - Nr. bornei		Terület - Teritoriul				Helyszínrajz - Crochiu de amplasament		A pont stereo grafikus összrendezői		Coordonate ab solute rectangulare		Adatak a meghatározáshoz - A szomszédos határok - Borne vecine																			
Ország - Statul	Város - Județul	Falva - Jris	Comuna	1:50000 térkép lap száma	1:50000 térkép lap száma	E N D S		+ X	- Y	Irány - Direcția	A. kő száma	Nr. bornei	Törés szöveg	Unghiu	Távolság	Disz-tancia	Dél-szög	Orien-tare													
m	cm	m	cm	m	cm			m	cm		m	cm	m	cm	m	cm	°	'													
PP 31	MNK	CSONGRÁD	MAKÓ	APÁTFALVA				146 263	70	118 371	49	↑	PP 30	0	0	0	270	28	131	13	06										
										↓	PP 32	186	51	27	275	42	318	04	33												
										↑	PP 31	0	0	0	275	42	138	04	33												
										↓	PP 33	172	57	27	209	96	311	02	00												
PP 32								146 468	62	118 555	51	↑	PP 31	0	0	0	275	42	138	04	33										
										↓	PP 33	172	57	27	209	96	311	02	00												
PP 33	MNK	CSONGRÁD	MAKÓ	MAGYARCSANÁD				146 606	46	118 713	89	↑	PP 32	0	0	0	209	96	131	02	00										
										↓	PP 34/a	177	02	46	490	55	308	04	46												
PP 34/a								146 909	01	119 100	03	↑	PP 33	0	0	0	490	55	128	04	46										
										↓	PP 34	176	56	16	274	23	305	01	02												
PP 34	MNK							147 066	37	119 324	62	↑	PP 34/a	0	0	0	274	23	125	01	02										
										↓	PP 35	182	40	44	248	17	307	41	46												

Elemențe de reperaj		A. lăcășuri în viziune - Punctele turului de orizont										A. lăcășuri în viziune - Punctele turului de orizont		A. lăcășuri în viziune - Punctele turului de orizont		A. lăcășuri în viziune - Punctele turului de orizont		A. lăcășuri în viziune - Punctele turului de orizont		A. lăcășuri în viziune - Punctele turului de orizont		A. lăcășuri în viziune - Punctele turului de orizont									
Reperaj Nr. re- peraj	Neve vagy megjelölése	Numele sau denumirea	Irány- szög	Unghiu	Távolság	Disz-tancia	Dél- szög	Orien-tare											A. lăcășuri în viziune - Punctele turului de orizont		A. lăcășuri în viziune - Punctele turului de orizont		A. lăcășuri în viziune - Punctele turului de orizont		A. lăcășuri în viziune - Punctele turului de orizont		A. lăcășuri în viziune - Punctele turului de orizont				
m	cm	m	cm	m	cm	m	cm	°	'											m	cm	m	cm	m	cm	m	cm	m	cm	m	cm
PP30																				87	39										
PP31																				87	72										
PP32																				87	65										
PP33																				87	63										
PP34/a																				87	68										

„A” SZAKASZ

SECTIUNEA: „A”

A 10 számú - Nr. bornei		Terület - Teritoriul					Helyszínrajz - Crochiul de amplasament		A pont stereo-grafikus Osztrendezői		Coordinate absolute rectangulare		Adatok a meghatározáshoz - A szomszédos határok - Borne vecine																					
Ország	Státus	Vámegye	Judul	Pasa	Juris	Község	Comuna	50000 méterig; határon túli leg. száma 1:5000		A 10 néme - Föld bornei		+ X		- Y		Vélemény - Direcție		A. M. A. M. bornei		Törés szöveg	Unglihu	Távolság	Disz-tancia	Dél-szöveg	Oriens-tare									
1	2	3	4	5	6	7	8	9	10	11	12	13	14	15	16	17	18	19	20	21	22	23	24	25	26	27	28	29	30	31	32	33		
PP 50								10	PP			149 723 94	122 824 48			↑	PP 49	15 16 17	0 0 0	229 24	105 04	29												
																↓	PP 51	157 45 51	(157 45 14)	267 45	262 50	20												
PP 51									PP			149 690 60	123 089 84			↑	PP 50	0 0 0	0 0 0	267 45	82 50	20												
																↓	PP 52	164 11 03	(164 10 30)	194 08	247 01	23												
PP 52	MNK	CSONGRÁD	MAKÓ	MAGYARCSANÁD					PP			149 614 84	123 268 52			↑	PP 51	0 0 0	0 0 0	194 08	67 01	23												
																↓	PP 53	153 07 45	(153 07 45)	260 31	220 09	08												
PP 53									PP			149 415 88	123 436 37			↑	PP 52	0 0 0	0 0 0	260 31	40 09	08												
																↓	PP 54	157 15 08	(157 15 08)	247 36	197 24	16												
PP 54									PP			149 179 84	123 510 36			↑	PP 53	0 0 0	0 0 0	247 36	17 24	16												
																↓	PP 55	179 25 25	(179 25 25)	248 56	196 49	41												

Elemnte de reperaj													A pontok helyzett		A 10 csúcs - távolságok		Megjegyzés és		Descriere si	
A látókörben lévő pontok - Punctele turului de orizont													A pontok helyzett		A 10 csúcs - távolságok		Megjegyzés és		Descriere si	
A közbeiktartott kör részletei		Reperaj paricular al bornei		A pontok helyzett		A 10 csúcs - távolságok		Megjegyzés és		Descriere si										
Néve vagy megjelölése	Numele sau denumirea	Irány-szöveg	Unglihu	Távolság	Disz-tancia	Méret	Ab-szolút	Ren-táns	Ord-onás	váltak	É N	D	m	cm	m	cm	szöveg	szöveg		
23	24	25	26	27	28	29	30	31	32	33	34		35		36		37			
													88	88						
													88	69						
													88	81						
													88	35						
													88	20						

„A” SZAKASZ

SECȚIUNEA: „A”

Terület - Teritorial		Helyszínrajz - Crochiu de amplasament		A pont stereo grafikus Oszrendezési		Coordonate ab solute rectangulare		A szomszédos határkő - Borne vecine																
A 1/5 számú - Nr. bornel		A 1/5 név - Fel/bornel		+ X		- Y		A szomszédos határkő - Borne vecine																
Ország	Státus	Vámegye	Judicium	Pleasa	Járás	Község	Comuna	1:5000	1:5000	1:5000	1:5000	1:5000	1:5000	1:5000	1:5000	1:5000	1:5000	1:5000	1:5000	1:5000	1:5000	1:5000	1:5000	
1	2	3	4	5	6	7	8	9	10	11	12	13	14	15	16	17	18	19	20	21	22	23	24	
PP 60	MNK	CSONGRÁD	MAKÓ	MAGYARCSANÁD	11	PP		147 629	24	123 891	26	↑	PP 59	0	0	0	240	97	26	33	31			
												↓	PP 61	200	49	45	228	62	227	23	16			
												↑	PP 60	0	0	0	228	62	47	23	16			
												↓	PP 62	156	55	58	293	80	204	19	14			
												↑	PP 61	0	0	0	293	80	24	19	14			
												↓	PP 63	290	50	38	150	32	315	09	52			
												↑	PP 62	0	0	0	150	32	135	09	52			
												↓	PP 64	115	19	00	259	25	250	28	52			
												↑	PP 63	0	0	0	259	25	70	28	52			
												↓	PP 65	173	00	38	248	58	243	29	30			

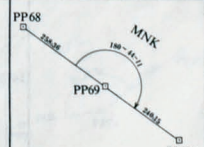
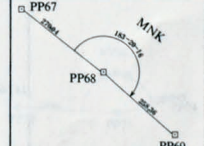
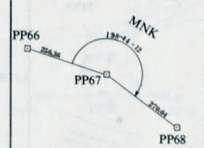
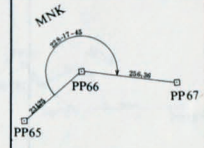
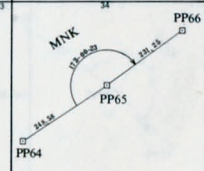
A létékorben lévő pontok - Punctele turului de orizont												Reperaj parți				A pontok helyzet vázlat		Crochiu elementelor de reperaj		Meglajyzés és észrevételek	
A létékorben lévő pontok - Punctele turului de orizont		Reperaj parți		A pontok helyzet vázlat		Crochiu elementelor de reperaj		Meglajyzés és észrevételek													
Neve vagy megjelölése	Numele sau denumirea	Irány - szöge	Unghiuri	Távolsága	Dis - tanje	Mér - szög	Ab - yacta	Reperaj parți	Reperaj parți	Reperaj parți	Reperaj parți	Reperaj parți	Reperaj parți	Reperaj parți	Reperaj parți	Reperaj parți	Reperaj parți	Reperaj parți			
23	24	25	26	27	28	29	30	31	32	33	34	35	36	37	38	39	40	41			
													88	60							
													88	68							
													88	56							
													89	02							
													89	32							

„A” SZAKASZ

SECȚIUNEA: „A”

A.M. szám - Nr. bornel		Terület - Teritoriul					Helyszínrajz - Crochiu de amplasament	A. pont stereografikus		Coordonate ab-solute		Adatok a meghatározáshoz -									
Ország	Státus	Vámegye - Județ	Pálya	Járás	Község - Comuna	A.M. szám - Nr. bornel		+ X	- Y	A szomszédos határkő											
										Borne vecine		Távolság	Disz-tancia	Déli szög	Ori-en-táció	Távolság	Disz-tancia	Déli szög	Ori-en-táció		
1	2	3	4	5	6	7	8	9	10	11	12									13	14
PP 65					11	PP	147 115	76				172	00	00	23	231	34	25	235	29	53
PP 66						PP	146 984	72				228	17	09	256	53	283	47	02		
PP 67	MNK	CSONGRÁD	MAKÓ	MAGYARCSANÁD		PP	147 045	84				198	43	25	270	20	04	302	30	26	
PP 68						PP	147 191	05				183	20	05	258	53	36	305	50	31	
PP 69	MNK	CSONGRÁD	MAKÓ	CSANÁDPALOTA		PP	147 342	43				180	44	05	240	29	06	306	34	36	

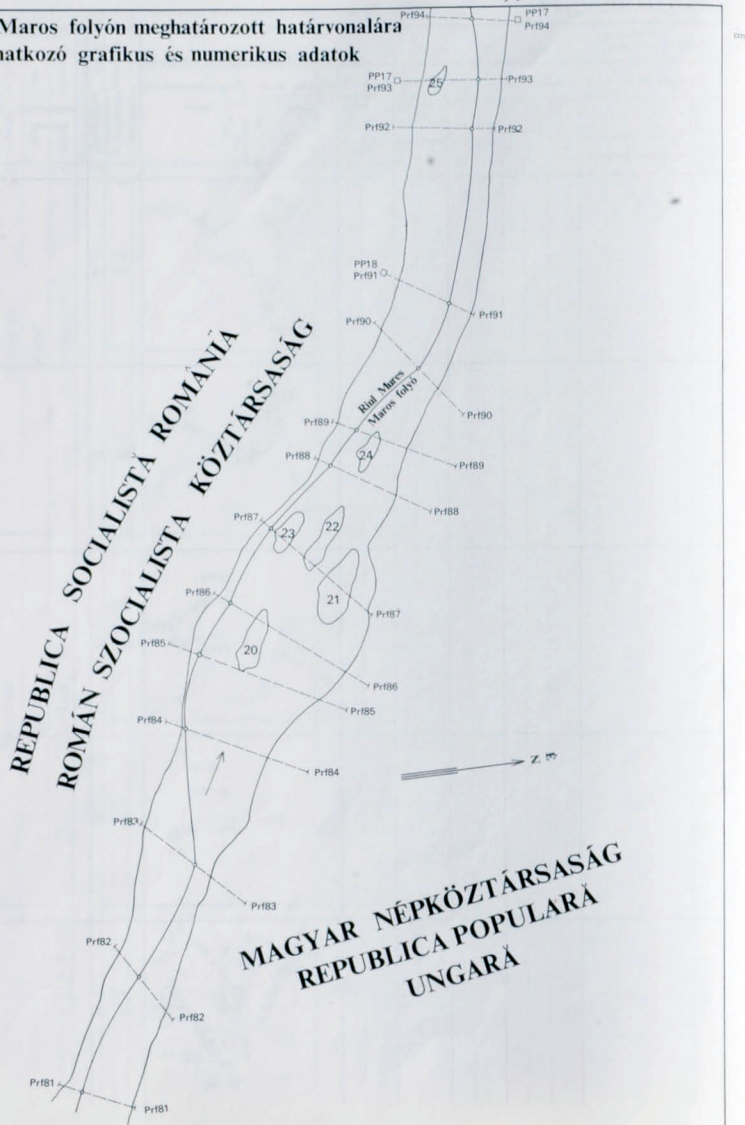
A látókörben lévő pontok - Punctele turului de orizont												A pontok helyzet vázlat		Mégjegyzés és észrevétel	Descriere și observații
Nev	Magasság	Irány-szög	Íngyűrű	Távolság	Disz-tancia	Méret	Ab-szolút	Relatív	Orto-dox	É	N	m	cm		
PP64	23														
PP65	24														
PP66	25														
PP67	26														
PP68	27														
PP69	28														
PP70	29														



1:5000

„A” SZAKASZ

A Maros folyón meghatározott határvonalára
vonatkozó grafikus és numerikus adatok



SECȚIUNEA „A”

Datele grafice și numerice
referitoare la frontiera de stat
determinată pe riul Mureș

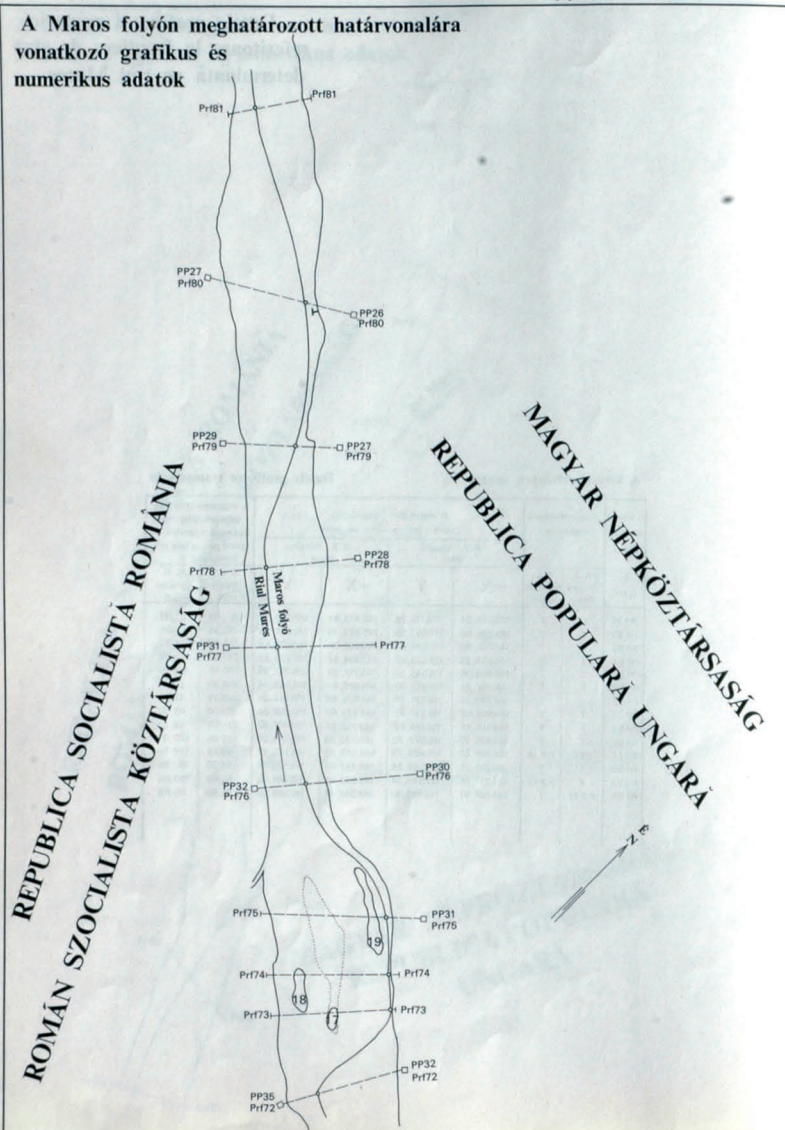
A keresztmetsvények adatai

Datele profililor transversale

A keresztmetszvény száma	A keresztmetszvény vegpontjai		A végpontok koordinátái Coordonatele capetelor de profil				A végpontok távolsága a határvonalig (m) Distanța din capetele de profil până la linia de frontieră în m.	
	R. P. Ungară MNK	R. S. România RSZK	R. P. Ungară MNK		R. S. România RSZK		R. P. Ungară MNK	R. S. România RSZK
			+ X	- Y	+ X	- Y		
Prf 81	T	T	145 375,54	117 118,76	145 513,44	117 030,10	111,97	51,97
Prf 82	T	T	145 295,49	117 007,05	145 367,43	116 841,30	89,34	81,34
Prf 83	T	T	145 112,69	116 835,24	145 261,70	116 635,64	114,30	134,79
Prf 84	T	T	144 938,85	116 633,82	145 164,47	116 470,49	237,53	40,50
Prf 85	T	T	144 834,51	116 545,21	145 117,93	116 333,25	290,96	62,96
Prf 86	T	T	144 788,34	116 519,00	145 019,61	116 262,78	304,08	42,08
Prf 87	T	T	144 740,35	116 391,78	144 896,58	116 157,56	249,25	32,20
Prf 88	T	T	144 584,62	116 231,97	144 774,87	116 068,24	203,00	48,00
Prf 89	T	T	144 518,74	116 165,22	144 719,75	116 017,87	19,00	54,22
Prf 90	T	T	144 475,72	116 077,33	144 593,29	115 965,29	122,45	120,00
Prf 91	T	P.P.18	144 409,57	115 903,79	144 549,25	115 782,17	48,10	134,10
Prf 92	T	T	144 271,14	115 583,24	144 462,89	115 524,91	44,30	150,39
Prf 93	T	P.P.17	144 271,14	115 583,24	144 233,17	115 501,10	55,69	150,60
Prf 94	P.P.17	T	144 185,97	115 402,97	144 348,41	115 346,65	85,96	85,96

„A” SZAKASZ

A Maros folyón meghatározott határvonalára vonatkozó grafikus és numerikus adatok



SECȚIUNEA „A”

Datele grafice și numerice referitoare la frontiera de stat determinată pe riuul Mureș

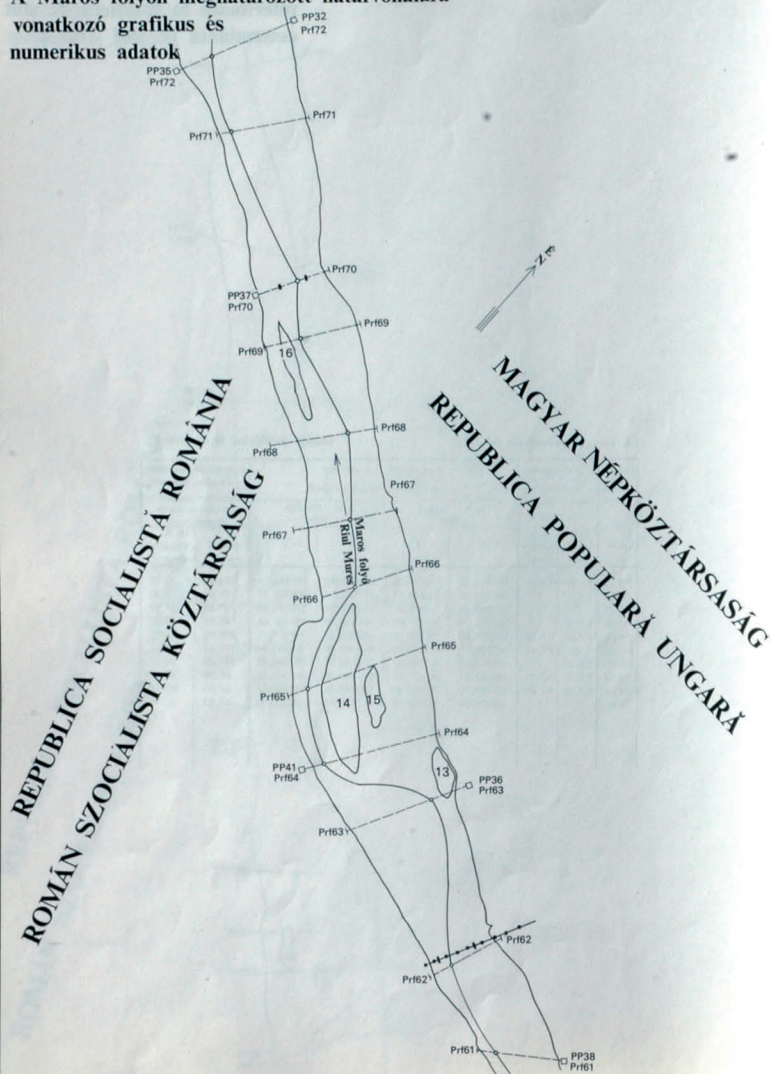
A keresztmetsvények adatai

Datele profililor transversale

A keresztmetsvény száma	A végpontok koordinátái Capetele de profil pe maluri		Coordonatele capetelor de profil				A végpontok távolsága a határvonalig (m) Distanța din capetele de profil până la linia de frontieră în m.	
			R. P. Ungară MNK		R. S. România RSR			
			+X	-Y	+X	-Y		
Pr172	P.P.32	P.P.35	146 468, 82	118 555, 51	146 868, 65	118 444, 50	174, 33	70, 33
Pr173	T	T	146 407, 89	118 464, 88	146 591, 57	118 309, 47	15, 30	224, 30
Pr174	T	T	146 363, 67	118 416, 11	146 545, 92	118 246, 35	21, 53	227, 53
Pr175	P.P.31	T	146 263, 70	118 371, 49	146 478, 47	118 156, 63	69, 00	236, 00
Pr176	P.P.30	P.P.32	146 085, 60	118 168, 18	146 321, 04	117 981, 71	209, 53	90, 13
Pr177	T	P.P.31	145 982, 26	117 934, 40	146 185, 15	117 755, 86	177, 20	86, 28
Pr178	P.P.28	T	145 894, 46	117 797, 11	146 099, 54	117 642, 92	170, 29	132, 38
Pr179	P.P.27	P.P.29	145 782, 34	117 621, 50	145 933, 38	117 471, 65	80, 38	183, 00
Pr180	P.P.26	P.P.27	145 466, 20	117 293, 20	145 744, 01	117 230, 64	92, 00	51, 96
Pr181	T	T	145 375, 54	117 118, 76	145 513, 44	117 030, 10	111, 97	

„A” SZAKASZ

A Maros folyón meghatározott határvonalára vonatkozó grafikus és numerikus adatok



SECȚIUNEA „A”

35

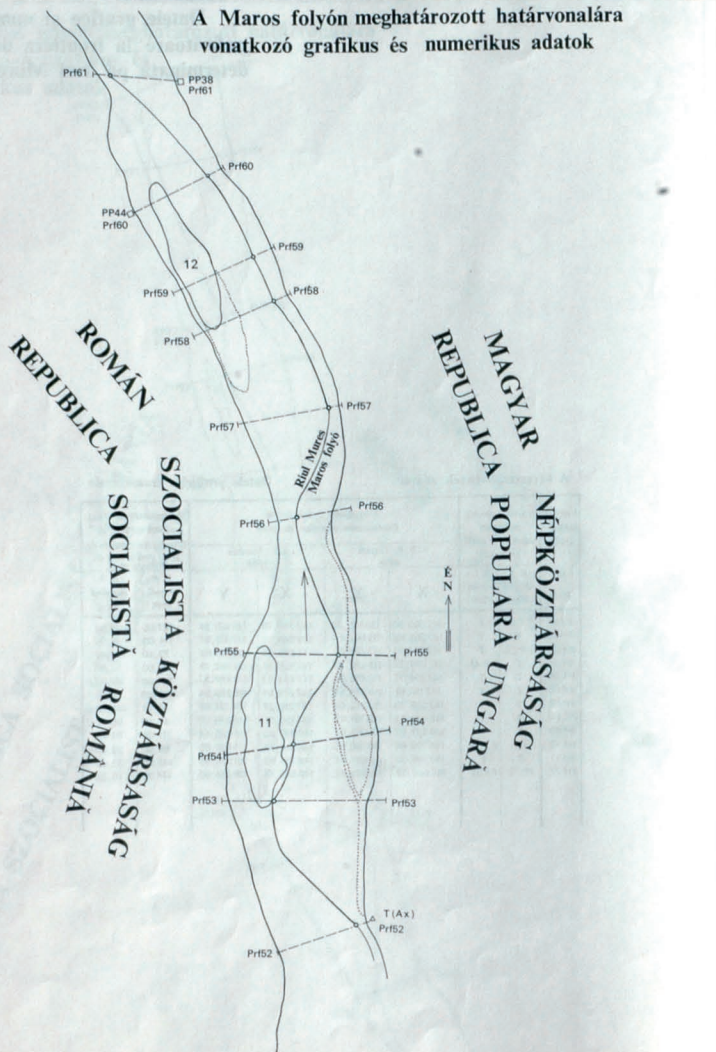
Datele grafice și numerice referitoare la frontiera de stat determinată pe riul Mureș

A keresztjelvények adatai

Datele profilelor transversale

A keresztjelvény száma	A keresztjelvény végpontjai		A végpontok koordinátái				A végpontok távolsága a határvonalig (m).	
	Capetele de profil pe maluri		Coordonatele capetelor de profil		Distanța din capetele de profil pînă la linia de frontieră st. r.			
	R. P. Ungară	R. S. România	R. P. Ungară		R. S. România		R. P. Ungară	R. S. România
Nr. profil	RSzK.	RSzK.	+ X	- Y	+ X	- Y	MNK	RSzK.
Prf 61	P.P.38	T	147 593,90	120 186,29	147 747,35	120 031,51	127,00	36,50
Prf 62	T	T	147 259,86	119 562,74	147 646,75	119 913,87	114,00	38,00
Prf 63	P.P.36	T	147 342,91	119 726,64	147 550,50	119 619,03	72,40	170,43
Prf 64	T	P.P.41	147 307,72	119 622,32	147 526,61	119 482,19	218,00	42,00
Prf 65	T	T	147 204,71	119 495,02	147 444,53	119 369,32	231,00	40,00
Prf 66	T	T	147 116,19	119 376,59	147 279,07	119 289,94	107,00	79,00
Prf 67	T	T	147 036,32	119 243,94	147 210,27	119 171,98	90,18	105,19
Prf 68	T	T	146 968,53	119 151,57	147 153,17	119 025,07	47,40	60,47
Prf 69	T	T	146 837,97	119 002,09	146 987,49	118 895,44	111,00	81,00
Prf 70	T	P.P.37	146 796,86	118 890,80	146 914,38	118 819,89	59,00	78,00
Prf 71	T	T	146 598,50	118 687,47	146 731,90	118 574,55	145,50	32,50
Prf 72	PP.32	P.P.35	146 468,82	118 555,51	146 868,65	118 444,50	174,33	70,33

A Maros folyón meghatározott határvonalára vonatkozó grafikus és numerikus adatok



Datele grafice și numerice referitoare la frontiera de stat determinată pe riul Mureș

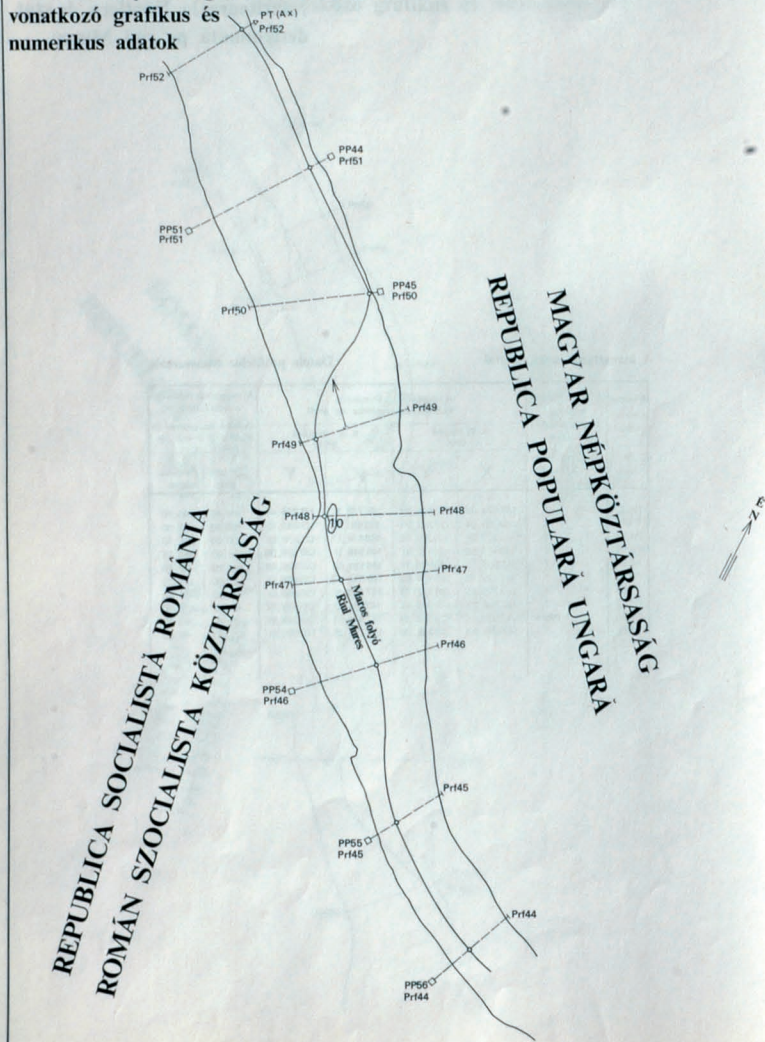
A keresztmetszvények adatai

Datele profilelor transversale

A keresztmetszvény száma	A keresztmetszvény végpontjai		A végpontok koordinátái				A végpontok távolsága a határvonalig (m)	
	Capetele de profil pe maluri		R. P. Ungară		R. S. România		Distanța din capetele de profil pînă la linia de frontieră în m.	
	Nr. Profil	R. P. Ungară MNK	R. S. România RSzK	+ X	- Y	+ X	- Y	R. P. Ungară MNK
Pr 52	PT(Ax)	T	148 575, 08	121 446, 97	148 735, 10	121 339, 41	37, 40	155, 40
Pr 53	T	T	148 391, 04	121 322, 00	148 581, 81	121 088, 10	206, 93	82, 90
Pr 54	T	T	148 277, 31	121 251, 38	148 514, 27	121 036, 68	190, 00	130, 00
Pr 55	T	T	148 165, 88	121 170, 91	148 349, 14	120 936, 66	115, 20	182, 21
Pr 56	T	T	148 008, 73	120 926, 71	148 128, 66	120 826, 48	100, 29	56, 00
Pr 57	T	T	147 877, 11	120 798, 03	148 025, 42	120 865, 11	23, 65	176, 65
Pr 58	T	T	147 773, 65	120 592, 78	147 949, 11	120 459, 68	31, 50	166, 50
Pr 59	T	T	147 726, 57	120 514, 48	147 914, 10	120 420, 72	40, 00	170, 00
Pr 60	T	PP44	147 670, 08	120 348, 39	147 846, 51	120 268, 91	31, 25	162, 25
Pr 61	PP38	T	147 593, 90	120 186, 29	147 747, 35	120 031, 51	127, 00	36, 50

„A” SZAKASZ

A Maros folyón meghatározott határvonalára vonatkozó grafikus és numerikus adatok



SECȚIUNEA „A”

37

Datele grafice și numerice referitoare la frontiera de stat determinată pe riul Mureș

A keresztelvények adatai

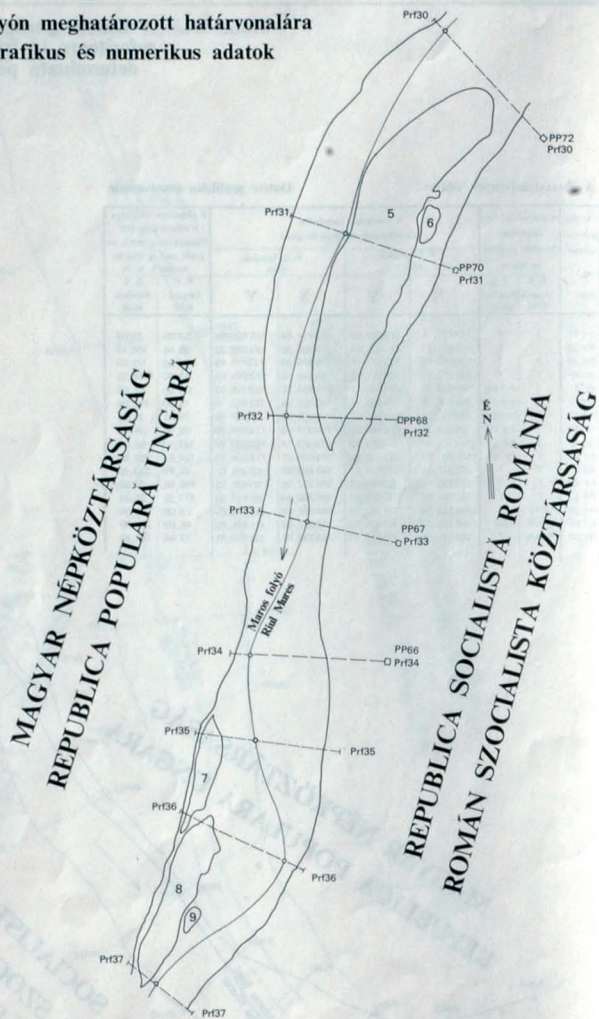
Datele profilor transversale

A keresztelvény száma	A keresztelvény végpontjai		A végpontok koordinátái				A végpontok távolsága a határvonalig (m)	
	Capetele de profil pe maluri		Coordonatele capetelor de profil		Distanța din capetele de profil până la linia de frontieră în m.		R. P. Ungară	R. S. România
	R. P. Ungară MNK	R. S. România RSZK	+ X	- Y	+ X	- Y	Ungară MNK	România RSZK
Prf 37	T	T	149 267, 16	125 673, 96	149 354, 64	123 634, 24	64,00	85,00
Prf 38	T	T	149 507, 67	123 405, 66	149 604, 38	123 586, 32	38,44	166,47
Prf 39	T	T	149 687, 57	123 261, 17	149 805, 96	123 415, 45	24,00	171,00
Prf 40	T	T	149 802, 70	123 157, 80	149 918, 36	123 275, 56	43,00	119,00
Prf 41	T	P. P. 58	149 852, 48	123 043, 10	149 999, 72	123 145, 03	115,00	64,00
Prf 42	T	P. P. 57	149 936, 05	122 860, 17	150 122, 50	122 865, 73	84,00	100,00
Prf 43	T	PP 56/a	149 932, 21	122 726, 67	150 096, 64	122 691, 95	75,00	93,00
Prf 44	T	P. P. 56	149 861, 36	122 580, 87	150 034, 63	122 508, 25	96,00	88,00
Prf 45	T	P. P. 55	149 712, 40	122 373, 00	149 851, 17	122 283, 32	162,50	60,00
Prf 46	T	PP 54	149 469, 96	122 242, 11	149 656, 01	122 038, 06	124,50	162,00
Prf 47	T	T	149 347, 25	122 181, 57	149 487, 56	121 951, 12	45,40	223,40
Prf 48	T	T	149 252, 69	122 129, 83	149 357, 08	121 931, 30	199,65	24,65
Prf 49	T	T	149 100, 08	122 001, 63	149 246, 94	121 849, 52	177,50	35,50
Prf 50	P. P. 45	T	148 928, 58	121 862, 67	149 061, 46	121 653, 63	23,00	222,00
Prf 51	P. P. 44	PP51	148 739, 74	121 670, 62	148 982, 34	121 498, 00	45,00	251,00
Prf 52	PT(Ax)	T	148 575, 08	121 446, 97	148 735, 10	121 339, 41	37,40	195,40



„A” SZAKASZ

A Maros folyón meghatározott határvonalára vonatkozó grafikus és numerikus adatok



SECȚIUNEA „A”

Datele grafice și numerice referitoare la frontiera de stat determinată pe riul Mureș

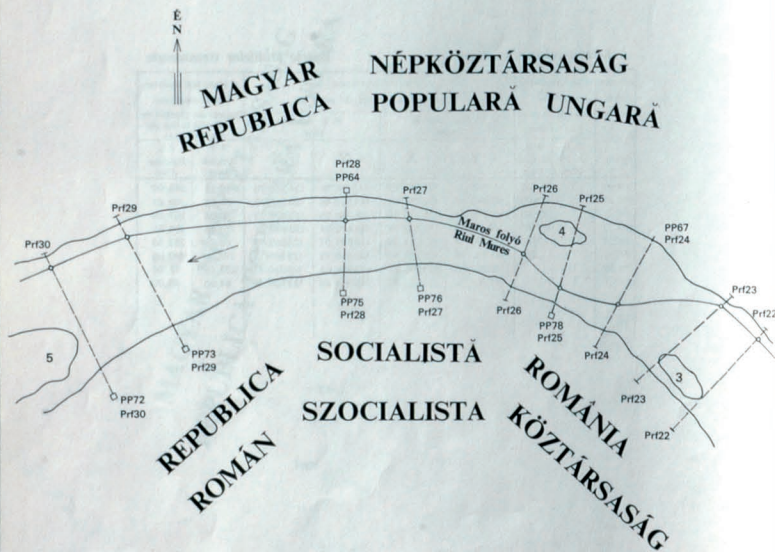
A keresztelvények adatai

Datele profilelor transversale

A keresztelvény száma	A keresztelvény végpontja	A végpontok koordinátái				A végpontok távolsága a határvonalig (m)		
		Coordonatele capetelor de profil						
		Capetele de profil pe maluri		R. P. Ungară MNK		R. S. România RSzK		Distanța din capetele de profil până la linia de frontieră (m, m)
Nr. profil	R. P. Ungară MNK	R. S. România RSzK	+ Y	- X	+ Y	- X	Ungară MNK	România RSzK
Pr130	T	P.P.72	147 501,35	124 034,99	147 718,13	124 238,70	32,23	265,00
Pr131	T	P.P.70	147 869,96	123 775,29	147 966,46	124 081,79	111,66	209,67
Pr132	T	P.P.68	148 242,72	123 740,59	148 247,29	123 978,72	31,08	207,08
Pr133	T	P.P.67	148 417,51	123 725,76	148 420,54	123 980,91	101,35	159,25
Pr134	T	P.P.66	148 658,19	123 683,38	148 695,07	123 983,10	40,88	258,88
Pr135	T	T	148 832,58	123 622,50	148 860,75	123 883,12	115,06	147,06
Pr136	T	T	148 980,76	123 595,43	149 085,03	123 830,92	223,06	32,06
Pr137	T	T	149 267,16	123 573,96	149 354,64	123 634,24	64,00	85,00

„A” SZAKASZ

A Maros folyón meghatározott határvonalára vonatkozó grafikus és numerikus adatok



SECȚIUNEA „A”

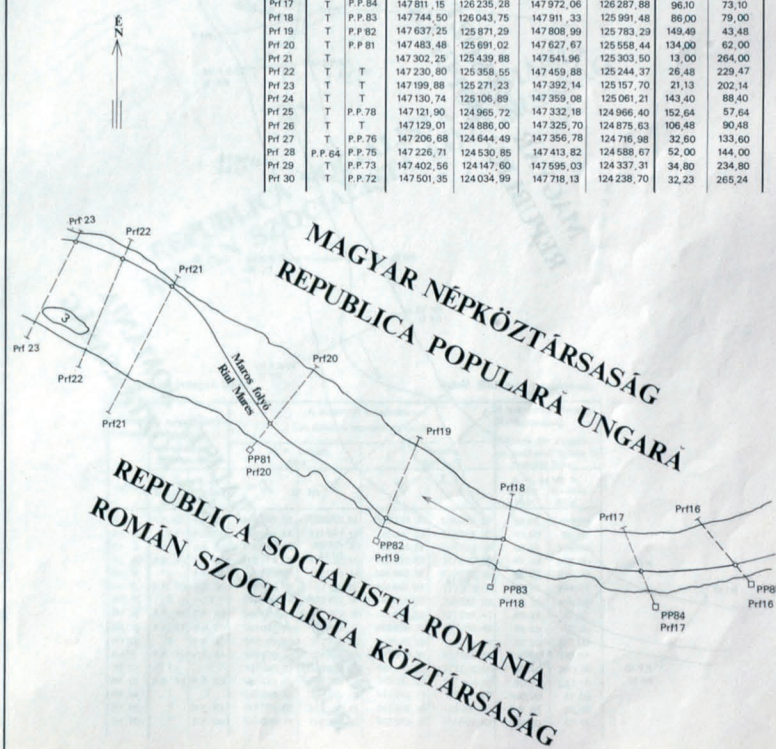
39

Date grafice și numerice referitoare la frontiera de stat determinată pe riul Mureș

A keresztjelvények adatai

Datele profililor transversale

A keresztjelvény száma	A keresztjelvény végpontjai		A végpontok koordinátái				A végpontok távolsága a határvonalig (m)	
	Capetele de profil pe maluri		Coordonate e capetelor de profil		Distanța din capetele de profil până la linia de frontieră în m.			
	R. P. Ungara MNK	R. S. României RSzK	+ X	- Y	+ X	- Y	R. P. Ungara MNK	R. S. României RSzK
Prf 16	T	P. P. 85	147 809, 71	126 378, 65	147 939, 31	126 467, 64	110,10	47,11
Prf 17	T	P. P. 84	147 811, 15	126 335, 28	147 972, 06	126 287, 88	96,10	73,10
Prf 18	T	P. P. 83	147 744, 50	126 043, 75	147 911, 33	125 991, 48	86,00	79,00
Prf 19	T	P. P. 82	147 637, 25	125 871, 29	147 808, 99	125 783, 29	149,46	43,48
Prf 20	T	P. P. 81	147 483, 48	125 691, 02	147 627, 67	125 558, 44	134,00	62,00
Prf 21	T		147 302, 25	125 439, 88	147 541,96	125 303, 50	13,00	264,00
Prf 22	T	T	147 230, 80	125 358, 55	147 459, 88	125 244, 37	26,48	229,47
Prf 23	T	T	147 199, 88	125 271, 23	147 392, 14	125 197, 70	21,13	202,14
Prf 24	T	T	147 130, 74	125 106, 89	147 359, 08	125 061, 21	143,40	88,40
Prf 25	T	P. P. 78	147 121, 90	124 965, 72	147 332, 18	124 966, 40	152,64	57,64
Prf 26	T	T	147 129, 01	124 886, 00	147 325, 70	124 875, 63	106,48	90,48
Prf 27	T	P. P. 76	147 206, 68	124 644, 49	147 356, 78	124 716, 98	32,60	133,60
Prf 28	P. P. 64	P. P. 75	147 226, 71	124 530, 85	147 413, 82	124 588, 67	52,00	144,00
Prf 29	T	P. P. 73	147 402, 56	124 147, 60	147 595, 03	124 337, 31	34,80	234,80
Prf 30	T	P. P. 72	147 501, 35	124 034, 99	147 718, 13	124 238, 70	32,23	265,24



„A” SZAKASZ

SECȚIUNEA „A”

40

A Maros folyón meghatározott határvonalára vonatkozó grafikus és numerikus adatok

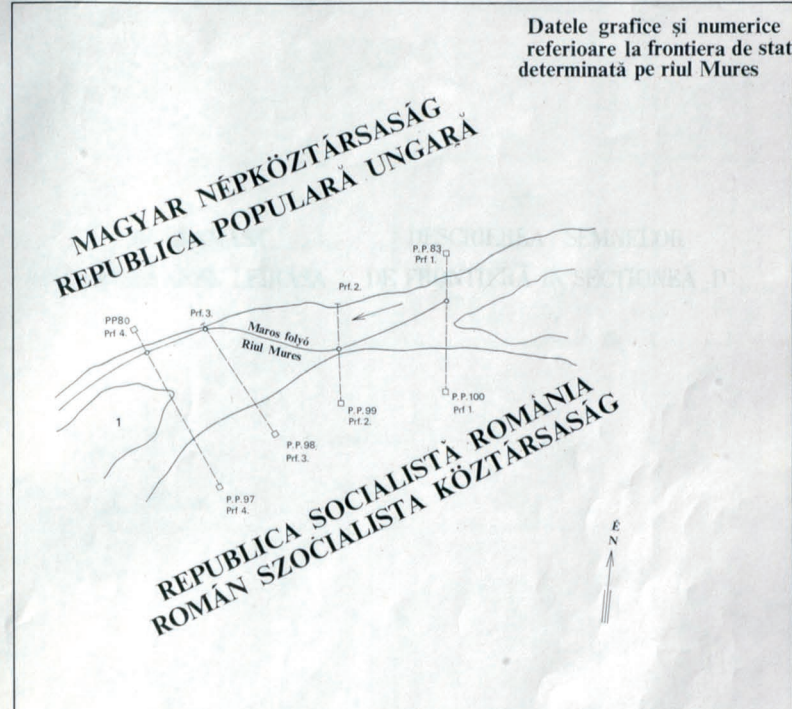
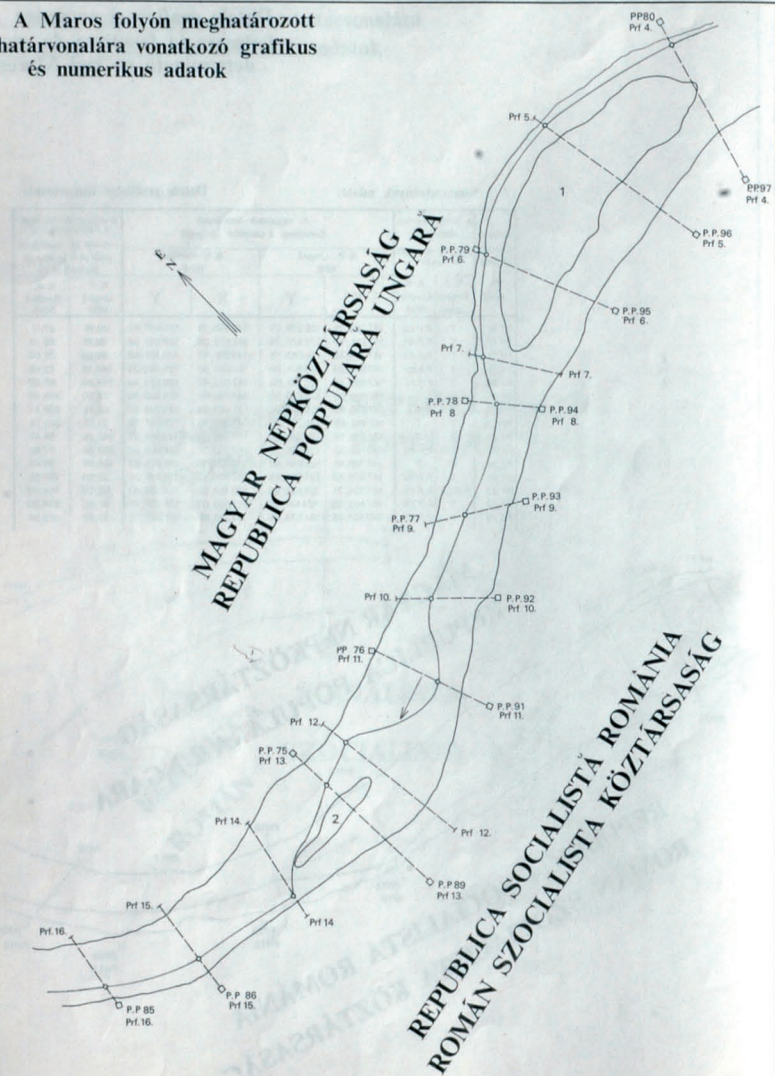
Datele grafice și numerice referitoare la frontiera de stat determinată pe riul Mures

MAGYAR NÉPKÖZTÁRSASÁG
REPUBLICA POPULARĂ UNGARĂ

MAGYAR NÉPKÖZTÁRSASÁG
REPUBLICA POPULARĂ UNGARĂ

REPUBLICA SOCIALISTĂ ROMÂNIA
ROMÂN SOCIALISTA KÖZTARSASÁG

REPUBLICA SOCIALISTĂ ROMÂNIA
ROMÂN SOCIALISTA KÖZTARSASÁG



A keresztmetszvények adatai Datele profiloror transversale

A keresztmetszvény	A keresztmetszvény végpontjai	A végpontok koordinátiái				A végpontok távolsága a határvonalig		
		Coordonatele capetelor de profil				Distanța din capetele de profil până la linia de frontieră în m.		
		R. P. Ungară MNK	R. S. România RSxK	+ X	- Y	R. P. Ungară MNK	R. S. România RSxK	
Prf. 1	P.P. 83	P.P. 100	145 965, 09	128 050, 10	146 222, 95	128 045, 20	89,85	169,30
Prf. 2	T	P.P. 99	146 054, 44	127 842, 19	146 241, 77	127 849, 48	87,50	99,50
Prf. 3	T	P.P. 98	146 094, 07	127 592, 23	146 300, 17	127 724, 85	09,08	236,00
Prf. 4	P.P. 80	P.P. 97	146 274, 53	127 222, 15	146 399, 57	127 623, 26	48,00	285,00
Prf. 5	T	P.P. 96	146 277, 96	127 226, 44	146 503, 19	127 518, 81	35,00	335,00
Prf. 6	P.P. 79	P.P. 95	146 526, 52	127 120, 42	146 641, 98	127 379, 07	19,18	264,07
Prf. 7	T	T	146 720, 02	127 109, 19	146 750, 05	127 281, 28	20,30	196,30
Prf. 8	P.P. 78	P.P. 94	146 805, 67	127 093, 95	146 819, 20	127 245, 43	60,04	92,04
Prf. 9	P.P. 77	P.P. 93	147 045, 16	127 029, 77	146 996, 75	127 214, 49	74,00	117,00
Prf. 10	T	P.P. 92	147 178, 83	127 976, 80	147 176, 10	127 165, 80	62,00	127,00
Prf. 11	P.P. 76	P.P. 91	147 275, 83	126 930, 48	147 379, 91	127 152, 44	135,08	110,07
Prf. 12	T	T	147 413, 71	126 838, 95	147 813, 88	127 090, 85	55,40	266,60
Prf. 13	P.P. 75	P.P. 89	147 470, 46	126 783, 04	147 714, 45	127 064, 15	85,12	287,10
Prf. 14	T	T	147 596, 19	126 701, 25	147 768, 13	126 811, 06	160,00	44,00
Prf. 15	T	P.P. 86	147 750, 90	126 538, 15	147 905, 14	126 651, 92	121,03	70,03
Prf. 16	T	P.P. 85	147 809, 71	126 378, 65	147 939, 31	126 467, 64	110,10	47,11

Punct de frontieră		Coordonate		Observații	
№	Descriere	X	Y	Tip	Alte
1
2
3
4
5
6
7
8
9
10
11
12
13
14
15
16
17
18
19
20

A „D” SZAKASZ DESCRIEREA SEMNELOR
 HATÁRJELEKNEK LEÍRÁSA DE FRONTIERĂ IN SECȚIUNEA „D”

№	Descriere	X	Y	Tip	Alte
1
2
3
4
5
6
7
8
9
10
11
12
13
14
15
16
17
18
19
20

MAGYAR NEMZETI KÖZTARSASAG
 REPUBLICA POPULARE ROMANA

ROMANIA - ROMANIA
 ROMANIA - ROMANIA

REPUBLICA POPULARE ROMANA
 ROMANIA - ROMANIA

SECȚIUNEA: „D”

Teritoriul – Terület					Crochiu de amplasament – Helyszínrajz	Coordonate absolute – A pontok stereo grafikus oszrendezői		Elemente de reperaj –																					
Nr. bornei – A. kő száma	Statul – Ország	Judetul – Vármegye	Plasa – Járás	Comuna – Község		Incarucarea bornei – 1:5000 térkép száma	A. kő neve	+ X	- Y	Borne vecine – A szomszédos határkö																			
										Directia – Irány	A. kő száma	Unghtiu – Törés szöge	Dis-tan-ta – Távolság	Orien-tare – Ori-entáció	Dél-szöge	Nr. bornei	Unghtiu – Törés szöge	Dis-tan-ta – Távolság	Orien-tare – Ori-entáció	Dél-szöge									
m	cm	m	cm	m	cm	m	cm	m	cm												m	cm							
PP 6	R.S.ROMÂNIA	BIHOR	SALONTA	ANT	48	PP	88 325	98 183 799	42	↑	PP 5	0	0	0	100	20	255	12	33	↓	PP 7	160	49	30	102	60	56	02	03
PP 7	R.S.ROMÂNIA	BIHOR	SALONTA	ANT		PP	88 383	30 183 714	33	↑	PP 6	0	0	0	102	60	236	02	03	↓	PP 8	191	52	04	101	17	67	54	07
PP 8	R.S.ROMÂNIA	BIHOR	SALONTA	ANT		PP	88 421	36 183 620	59	↑	7	0	0	0	101	17	247	54	07	↓	PP 9	206	32	13	190	32	94	26	20
PP 9	R.S.ROMÂNIA	BIHOR	SALONTA	ANT		PP	88 406	63 183 430	84	↑	PP 8	0	0	0	190	32	274	26	20	↓	PP 10	185	38	38	108	70	100	04	58
PP 10	R.S.ROMÂNIA	BIHOR	SALONTA	ANT		PP	88 387	60 183 323	82	↑	PP 9	0	0	0	108	70	280	04	58	↓	PP 11	241	43	59	187	13	161	48	57

„D” SZAKASZ

– Adatok a meghatározáshoz

Nr. rep. pontok	Numele sau denumirea	Unghtiu	Irány-szöge	Distan-ta	Távolság	Al-szög	Mati-matik	Ran-nate	de rep. N	A pontok helyzet vázlat	Magjnyzás és észrevétel	Descriere si observati
23										R.S.ROMÂNIA PP7, PP6, PP5		
										R.S.ROMÂNIA PP7, PP6, PP8		
										R.S.ROMÂNIA PP9, PP8, PP7		
										R.S.ROMÂNIA PP10, PP9, PP8		
										R.S.ROMÂNIA PP11, PP10, PP9		

„D” SZAKASZ

A kő száma - Nr. bornei	Terület - Teritorial					Helyszínrajz - Crochiu de amplasament	A pont stereo grafikus		Coordinate ab solute rectangulare		Adatok a meghatározáshoz -										
	Ország	Járás	Járás	Község	Comuna		+X		-Y		A szomszédos határkő - Borne vecine										
							m	cm	m	cm	Irány - Direcția	Nr. bornei	Törés szög	Unghiu	Távolság	Dis tanța	Dél - szög	Orien tare			
PP 11	MNK	BÉKÉS	GYULA	GYULAVÁRI		48	PP	88279	05	183172	20	PP 10	0	0	0	132	24	(132 24)	344	59	53
PP 12							PP	88167	75	183032	77	PP 11	0	0	0	178	41	(178 40)	308	35	55
PP 13							PP	88056	66	182884	04	PP 12	0	0	0	185	64	(185 64)	306	45	25
PP 14							PP	87920	71	182801	77	PP 13	0	0	0	158	90	(158 90)	328	49	11
PP 15							PP	87735	51	182724	17	PP 14	0	0	0	200	80	(200 80)	337	15	58
												PP 15	188	28	46	200	80	(200 80)	157	15	58
												PP 16	172	26	04	104	44	(104 47)	149	42	02

SECȚIUNEA: „D”

- Elemente de reperaj										A pontok helyzet vázlat		Crochiul elementelor de reperaj		A kő csonka - Restul bornei		Megjegyzés és észrevétel		Descriere și observații			
A lătărkőben lévő pontok - Punctele turului de orizont										A közbeiktartott kör részletei - Meghatározás		Reperaj párti - Reperaj bornei		A kő csonka - Restul bornei		Megjegyzés és észrevétel		Descriere și observații			
Reperaj pont - Nr. m. bornei	Neve vagy megjelölése	Numele sau denumirea	Irány - szög	Unghiu	Távolság	Dis tanța	Met - szék	Ab - jscite	Rien - szék	Ördo - szék	A pontok helyzet vázlat		Crochiul elementelor de reperaj		A kő csonka - Restul bornei		Megjegyzés és észrevétel		Descriere și observații		
23			25	26	27	28	29	30	31	32	33					m		cm			
															m		cm				
															m		cm				
															m		cm				
															m		cm				

„D” SZAKASZ

A. kő száma - Nr. borne		Terület - Teritoriul				Helyszínrajz - Crochiul de amplasament	A. pont stereo grafikus		Coordonate ab solute rectangulare		Adatok a meghatározáshoz -																		
Ország	Szül.	Vámegye	Járás	Pusz	Község		+ X	- Y	A szomszédos határkő Borne vecine																				
									A. kő száma	Nr. borne	Törés szöge	Unglui	Távolsága	Disz-tancia	Dől. szöge	Orien-tare	Bélva - Distan-ta	A. kő száma	Nr. borne	Törés szöge	Unglui	Távolsága	Disz-tancia	Dől. szöge	Orien-tare				
m	cm	m	cm																										
PP 36	MNK	BEKES	GYULA	GYULAVÁRI	PP	85502	41	182175	90	↑	PP 35	0	0	0	51	75	00	46	30	↓	PP 37	135	35	18	50	23	136	21	48
PP 37	MNK	BEKES	GYULA	GYULAVÁRI	PP	85466	06	182141	24	↑	PP 36	0	0	0	50	23	316	21	48	↓	D147	278	28	21	167	11	234	50	09

SECȚIUNEA: „D”

A. kő körben lévő pontok - Punctele turului de orizont												A kőzbeita- jott körrele- tes meghatá- rozása			Reperaj parti- cular al borne- lor interne de- are		A pontok helyzet vázata		Crochiul elementor de reperaj		A. kő körben lévő pontok magassága		Megjegyzés és észrevétel	
Neve vagy megjelölése	Numele sau denumirea	Írány- szöge	Unglui	Távolsá- ga	Disz- tan- ta	Met- szék (°)	Ab- scise	Ren- tező (°)	Ordo- nate	É	N	D	É	N	D	É	N	D	m	cm	Magjegyzés és észrevétel	Descriere si observatii		
PP37																								
PP36																								
D147																								

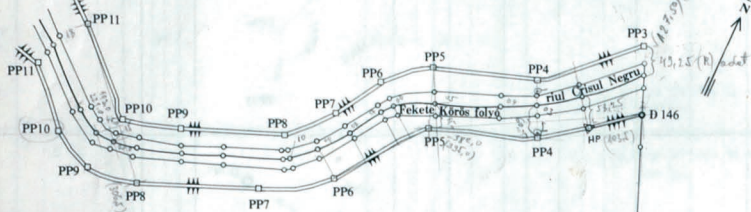
SECTIUNEA: „D” SZAKASZ

A Fekete Körösben húzódó
határvonalra vonatkozó adatok

Datele referitoare la frontiera de stat
determinată pe riul Crișul Negru

1:5000

REPUBLICA SOCIALISTĂ ROMÂNIA
ROMÂN SZOCIALISTA KÖZTÁRSASÁG



MAGYAR NÉPKÖZTÁRSASÁG
REPUBLICA POPULARĂ UNGARĂ

Grafikusan meghatározott adatai

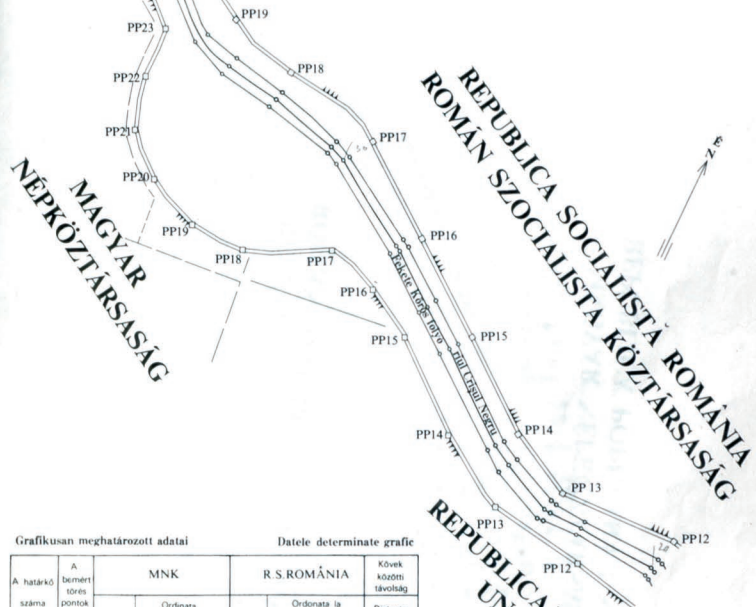
Datele determinate grafic

A határközi száma	A bentért törés pontok	MNK				R.S. ROMANIA			Kövek közömi távolság	
		Ordinata				Ordinata la				
		Abscissa Part	MNK pont	Határ pont	RSR Part	Abscisa R. S. R.	Malul de frontiera R. P. U.	Malul dintre borne		
146	0	103,50	35,00	58,25	81,50	21,00	27,50	49,25	71,00	103,50
P.P. 3	0	75,00	32,00	43,25	74,50	0	45,00	52,50	80,00	80,00
P.P. 4	0	25,50	43,00	62,25	81,50	0	33,00	50,75	68,50	62,50
P.P. 5	0	62,40	55,00	68,50	82,00	0	31,50	44,50	52,50	68,50
P.P. 6	0	22,25	40,00	57,50	75,00	0	27,25	44,75	62,25	88,50
P.P. 7	0	88,50	30,00	48,75	67,80	0	27,25	44,75	62,25	147,25
P.P. 8	0	147,25	43,00	62,63	72,25	0	20,00	44,50	64,25	80,00
P.P. 9	0	94,80	50,00	65,00	80,00	0	30,00	50,30	70,50	94,80
P.P. 10	0	27,50	32,50	50,50	68,50	0	25,00	25,00	43,62	68,50
P.P. 11	0	43,00	62,00	78,75	95,50	0	43,00	62,00	78,75	43,00

SECTIUNEA: „D” SZAKASZ

A Fekete Körösben húzódó
határvonalra vonatkozó
adatok

Datele referitoare la frontiera de stat
determinată pe riul Crișul Negru



Grafikusan meghatározott adatai

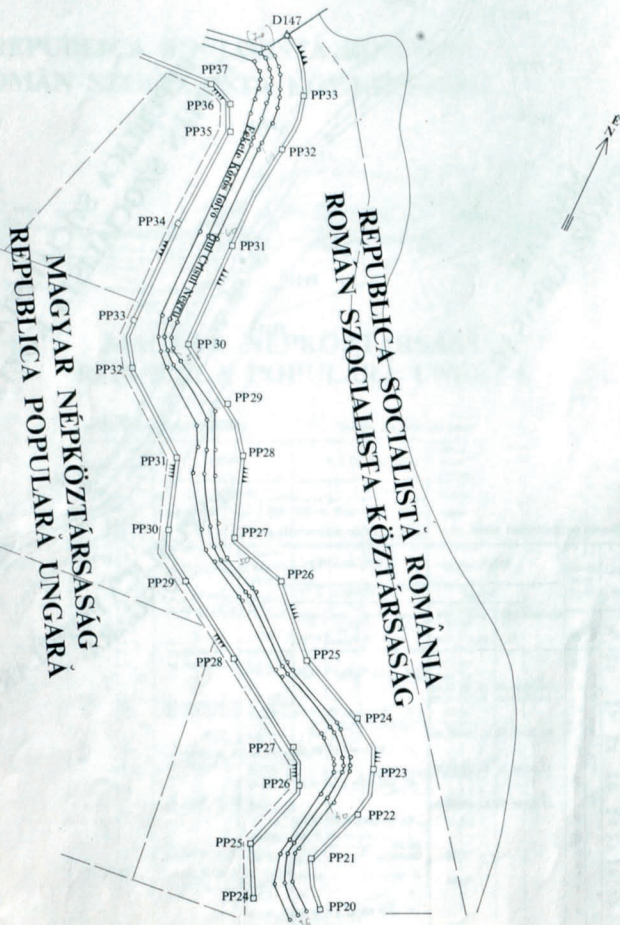
Datele determinate grafic

A határközi száma	A bentért törés pontok	MNK				R. S. ROMANIA			Kövek közömi távolság	
		Ordinata				Ordinata la				
		Abscissa Part	MNK pont	Határ pont	RSR Part	Abscisa R. S. R.	Malul de frontiera R. P. U.	Malul dintre borne		
P.P. 12	0	56,10	46,00	60,50	75,00	0	43,00	62,00	81,00	81,00
P.P. 13	0	111,50	31,25	60,70	71,70	0	24,50	42,25	60,00	111,50
P.P. 14	0	56,50	40,00	62,50	85,00	0	30,00	48,15	66,50	66,50
P.P. 15	0	27,50	45,00	64,25	83,50	0	30,00	50,00	70,00	27,50
P.P. 16	0	27,60	70,00	87,50	105,00	0	30,00	48,25	56,50	66,50
P.P. 17	0	55,00	46,25	58,12	70,00	0	31,00	53,00	75,00	80,00
P.P. 18	0	190,50	39,50	56,65	73,00	0	35,00	45,80	56,50	190,50
P.P. 19	0	60,00	50,00	70,00	90,00	0	60,00	73,75	87,50	98,00
P.P. 20	0	31,00	53,00	75,00	90,00	0	35,00	45,80	56,50	87,50
P.P. 21	0	50,00	64,25	78,50	95,00	0	50,00	64,25	78,50	78,50
P.P. 22	0	137,00	85,00	74,25	103,50	0	137,00	85,00	74,25	137,00

SECTIUNEA: „D” SZAKASZ

A Fekete Körösben húzódó
határvonalra vonatkozó adatok

Datele referitoare la frontiera de stat
determinată pe riul Crișul Negru



SECTIUNEA: „D” SZAKASZ

A Fekete Körösben húzódó
határvonalra vonatkozó adatok

Datele referitoare la frontiera de stat
determinată pe riul Crișul Negru

Grafikusan meghatározott adatai Datele determinate grafic

A határázó száma	A beméret törés pontok	MNK				R.S ROMÂNIA			Kövek közötti távolság	
		Ordinata				Ordinata la				Distanta dintre bome
		Abscissa	MNK	Határ	RSR	Abscisa	Malul R.S.R.	Linia de frontiera R.P.U.		
P.P. 23	0					0	43,00	60,50	78,00	78,00
P.P. 24	a b c	0 25,50 70,00	63,50 43,50 0055,00	89,25 75,00 68,75	96,50 00 82,50	0	35,00	52,50	70,00	70,00
P.P. 25	0					0	30,00	47,50	55,00	55,00
P.P. 26	a b c	0 13,50 40,00	66,00 66,00 65,00	81,25 80,00 80,00	96,50 95,00 95,00	0	50,00	67,50	85,00	40,00 85,00
P.P. 26	0					0				139,00
P.P. 27	a b c	0 6,20 139,00	69,50 55,00 0055,00	81,80 63,75 72,50	93,50 72,50	0	27,50	39,00	80,00	80,00
P.P. 27	0					0				80,00
P.P. 28	a b c	0 29,00 47,00	63,00 85,00 85,00	75,15 70,00 78,00	87,50 85,00 95,00	0	52,50	66,25	80,00	86,00
P.P. 29	0					0				110,00
P.P. 30	a b c	0 110,00 37,50	35,00 63,00 57,00	55,00 86,50 66,00	75,00 102,00 75,00	0	40,00	53,25	76,50	157,50 76,50
P.P. 31	0					0				80,00
P.P. 32	a b c d	0 42,25 72,00 83,50 110,00	30,00 35,25 40,00 45,00	55,20 57,50 57,00 60,00	80,00 82,00 83,00 84,00	0	45,00	63,75	82,50	110,00 82,50
P.P. 33	0					0				32,00
P.P. 33	a b c	0 32,00 8,00	43,50 58,25 26,00	59,20 75,00 44,50	75,00 63,00	0				192,75
P.P. 34	a b c	0 50,00 65,00 82,50	30,00 28,25 30,00	47,50 46,40 49,00	65,00 64,50 68,00	0	45,00	62,50	80,00	82,50 80,00
D.147	0					0				80,00

AZ „L” SZAKASZ
HATÁRJELEKNEK LEÍRÁSA

DESCRIEREA SEMNELOR
DE FRONTIERĂ IN SECTIUNEA „L”

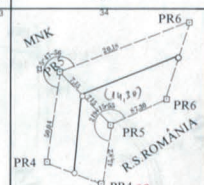
NO. PUNCT	COORDONATE	DESCRIERE	REMARKS
1
2
3
4
5
6
7
8
9
10
11
12
13
14
15
16
17
18
19
20
21
22
23
24
25
26
27
28
29
30
31
32
33
34
35
36
37
38
39
40
41
42
43
44
45
46
47
48
49
50

„L” SZAKASZ

SECȚIUNEA: „L”

A. 10 szám - Nr. bornel	Terület - Teritorial				Helyszínrajz - Crochiu de amplasament	Adatok a meghatározáshoz -											
	Ország	Szabolcs-Szatmár	Vármegye - Județul	Pálya		A pont stereo						A szomszédos határkő					
						- X		- Y		Direkta		Borne vecine		Direkta		Borne vecine	
PR	MNK	CSENGER	MÉHTELEK	BERCU	m	cm	m	cm	Állvány	Nr. A. 10 szám - bornel	Törés szöge	Ungihuri	Távolság	Disz-tanta	Dél - szöge	Orien-tare	
PR5	R.S.ROMÂNIA	SATU MARE	CSENGER	BERCU	55 159	74	284 742	00	PR4	0	0	0	45	80	06	37	59
PR5	R.S.ROMÂNIA	SATU MARE	CSENGER	BERCU	55 116	65	284 729	48	PR6	219	16	34	87	35	225	54	33
PR6	R.S.ROMÂNIA	SATU MARE	CSENGER	BERCU	55 220	52	284 804	74	R.S.R	0	0	0	87	35	45	54	33
PR6	R.S.ROMÂNIA	SATU MARE	CSENGER	BERCU	55 246	25	284 819	37	PR 163/a	179	01	57	20	82	224	56	30
L 163/a	R.S.ROMÂNIA	SATU MARE	CSENGER	BERCU	55 235	26	284 819	45	PR6 MNK	0	0	0	50	06	48	30	10
L 163/1	R.S.ROMÂNIA	SATU MARE	CSENGER	BERCU	L 164	75	27	55	159	28	254	31	03				

A látókörben lévő pontok - Punctele tarului de orizont												A pontok helyes vázlat			Meggjegyzés és észrevétel	
Neve vagy megjelölése	Numele sau denumirea	Irány-szöge	Ungihuri	Távolság	Disz-tanta	Met-szék	Al-csúcs	Ren-tező	Ordo-szám	Ordo-nate	PR	PR	PR	m	cm	
PR5		25	26	27	28	29	30	31	32	33						

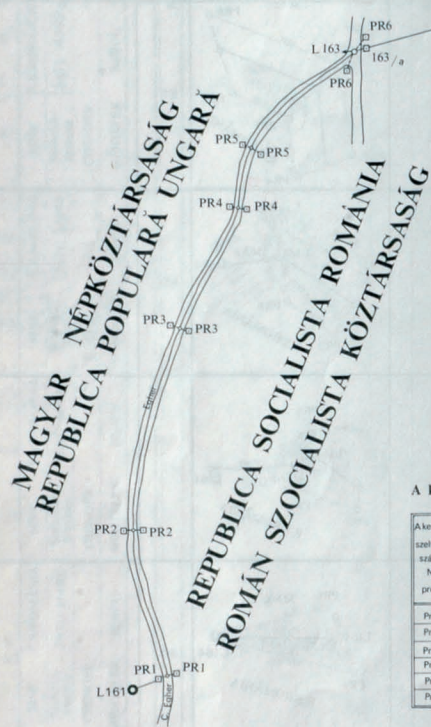


PR5	- 246,25	
PR6	+ 36,42	+ 28,04
PR5	- 16,82	- 16,82
PR6	+ 66,68	+ 66,68
PR5	- 279,24	- 279,24
PR6	+ 280,02	+ 280,02
PR5	- 47,04	- 47,04
PR6	+ 24,82	+ 24,82
PR5	- 59,74	- 59,74
PR6	+ 78,80	+ 78,80
PR5	- 728,68	- 728,68
PR6	+ 167,14	+ 167,14

SECȚIUNEA: „L” SZAKASZ

Az Egher csatorna határvonalára
vonatkozó grafikus és numerikus
adatok

Datele grafice și numerice referitoare
la frontiera de stat pe canalul
EGHER



A keresztelvények
adatai

Datele profilelor

A keresztelvény száma Nr.	A keresztelvény végpontjai Capetele de profil pe maluri		A végpontok távolsága a határvonalig (m). Distanta din capetele de profil pina la linia de frontiera in m.	
	R. P. Ungara MNX	R. S. Romania RSOK	R. P. Ungara MNX	R. S. Romania RSOK
Prf 1	PR1	PR1	4,95	4,95
Prf 2	PR2	PR2	5,00	5,00
Prf 3	PR3	PR3	4,97	4,97
Prf 4	PR4	PR4	4,93	4,93
Prf 5	PR5	PR5	7,15	7,15
Prf 6	PR6	PR6	12,85	16,85

1:2500
SECTIUNEA: „L” SZAKASZ

A TUR folyó határvonalára
vonatkozó grafikus és numerikus
adatok

Datele grafice si numerice
referitoare la frontiera de stat
pe riul TUR

MAGYAR NÉPKÖZTÁRSASÁG
REPUBLICA POPULARĂ UNGARĂ

REPUBLICA SOCIALISTA ROMÂNIA
ROMÂN SZOCIALISTA KÖZTÁRSASÁG

A keresztszelvények
adatai

A kereszt- szelvény száma	A keresztszelvény végpontjai		A végpontok távolsága a határvonalig (m).	
	Capetele de profil pe maluri		Distanța din capetele de profil până la linia de frontieră în m.	
Nr. profil	R. P. Ungară MNK	R. S. România RSR	R. P. Ungară MNK	R. S. România RSR
Pr1	PP2	PP1	42,23	70,40
Pr12	PP3	PP2	20,62	18,32
Pr13	PP4	PP3	42,46	29,68
Pr14	T	T	14,52	59,55
Pr15	PP6	PP4	26,95	23,37
Pr16	PP7	T	31,38	52,67
Pr17	PP8	PP5	29,38	26,08
Pr18	PP9	PP6	20,76	17,08
Pr19	PRTC	PRTC	18,01	48,75

63

