

Magyar-Osztrák Vegyesbizottság a Közös
Államhatár Felmérésére és Megjelölésére
Gemischte österreichisch-ungarische Kommission zur
Vermessung und Vermarkung der gemeinsamen Staatsgrenze

KIEGÉSZÍTÉS ÉS MÓDOSÍTÁS

a

MAGYAR NÉPKÖZTÁRSASÁG

és az

OSZTRÁK KÖZTÁRSASÁG

közötti

HATÁRVONAL RÉSZLETES LEÍRÁSÁHOZ

és

TÉRKÉPEIHEZ

ERGÄNZUNG UND BERICHTIGUNG

zur

AUSFÜHRLICHEN BESCHREIBUNG

und zum

PLAN DER STAATSGRENZE

zwischen der

REPUBLIK ÖSTERREICH

und der

UNGARISCHEN VOLKSREPUBLIK

C III Alszakasz
Unterabschnitt

1967/68

a Magyar Népköztársaság és az Osztrák Köztársaság között a közös államhatár láthatóságának biztosításáról és az ezzel összefüggő kérdések szabályozásáról Budapesten, 1964. október 31-én aláírt Szerződésből.

„1. cikk

A Magyar Népköztársaság és az Osztrák Köztársaság között az államhatár olyképpen húzódik, ahogyan azt a Trianonban 1920. évi június hó 4. napján kelt békeszerződés 27. cikkének 1. pontja, a St. Germain en Laye-ben 1919. évi szeptember hó 10. napján kelt államszerződés 27. cikkének 5. pontja, a nyugat-magyarországi kérdés rendezéséről szóló 1921. évi október hó 13-án kelt velencei jegyzőkönyv, a Népszövetség Tanácsának 1922. évi szeptember hó 19-én kelt határozata és a két Szerződő Államnak egyes területek kölcsönös átengedése tárgyában 1922. évi november hó 22-én kelt megállapodása (Convention du 22 novembre 1922 au sujet de certaines compensations) alapján, a Határmegállapító Bizottság 1922—1924. években a helyszínen megállapította és megjelölte, és amelyet az 1947. évi február hó 10. napján kelt Magyarországgal kötött békeszerződés 1. cikkének 1. pontja, valamint az 1955. évi május hó 15. napján kelt osztrák államszerződés 5. cikke az 1938. évi január hó 1-i állapotának megfelelően megerősített, figyelembe véve azt a körülményt, hogy a magyar—osztrák államhatár az 1947. évi február 10. napján kelt, Magyarországgal kötött békeszerződés 1. cikke 4. pontjának c) alpontja értelmében a Magyarország és Csehszlovákia között végrehajtott határkiigazítás folytán megrövidült.

3. cikk

Az államhatár — figyelemmel az 1. cikkben említett megrövidülésre — továbbra is a Határmegállapító Bizottság által megállapított szakaszokra és alszakaszokra oszlik.

5. cikk

(1) A Szerződő Államok kötelezik magukat, hogy a közös államhatár felmérésével és megjelölésével gondoskodnak arról, hogy a Határmegállapító Bizottság által megállapított államhatár menete mindig világosan látható maradjon. A Szerződő Államok kötelezik magukat továbbá arra, hogy az ehhez szükséges határjeleket e Szerződés értelmében karbantartják és szükség esetén felújítják.

(2) A Szerződő Államok kötelezik magukat, hogy tekintet nélkül a határszakaszra, valamennyi határjelet megóvják. E célból megteszik a szükséges intézkedéseket, hogy megakadályozzák a határjelek szándékos rongálását, megsemmisítését, vagy áthelyezését.

14. cikk

A Szerződő Államok az 5. cikk (1) bekezdésében említett feladatok megszervezésére és végrehajtására állandó Vegyesbizottságot alakítanak.

21. cikk

(5) A Vegyesbizottság intézkedése folytán a határmegjelölésben bekövetkezett minden változásról, vagy kiegészítésről, valamint a Határmegállapító Bizottság vagy a Vegyesbizottság által már jóváhagyott hibás mérési eredmények helyesbítésénél a földmérési szakértők két eredeti példányban jegyzőkönyvet készítenek, mindkettőt magyar és német nyelven, valamint szükség szerint, kiegészítő mérési vázlatokat, mérési jegyzeteket, valamint számítási jegyzőkönyvet is készítenek. A kiegészítő mérési vázlatok, mérési jegyzetek, valamint a számítási jegyzőkönyv alakját a Vegyesbizottság állapítja meg.

(6) Az (5) bekezdésben említett jegyzőkönyveket és kiegészítő mérési vázlatokat a Vegyesbizottságnak jóvá kell hagynia.

(7) A Vegyesbizottság az általa tett intézkedések folytán bekövetkezett változásokat és kiegészítéseket, valamint az (5) bekezdésben említett helyesbítéseket megfelelő módon nyilvántartja.

A magyar—osztrák államhatárnak az 1. cikkben említett megrövidülése folytán az A I. alszakasz teljes egészében, valamint az A III alszakasz az A 19. határpontig megszűnt, így ez lett a hármashatárpont.

A fent említett cikk alapján létesült Vegyesbizottság a közös államhatár felmérésére és megjelölésére a Határleírás 1922 („Magyar Királyság és az Osztrák Köztársaság közötti határvonal részletes leírása térképekkel 1922”) alábbi kiegészítését és módosítását alkotta.

A Határleírás 1922 általános megjegyzéseinek kiegészítése

Azokban az esetekben, amikor a határvonal két határkö között tört vonalban halad és a két szomszédos határkö összekötő egyeneséhez képest az eltérés jelentős, 16×16×70 cm nagyságú közbeiktatott határkövet használtak. Ezeket a határköveket a megelőző határjel számával, a sorrendnek megfelelően a kis a, b, c betűvel, kereszttel, irányjelekkel és az állandósítás évszámával jelölték, valamint a föld alatt központosan elhelyezett alátétlappal biztosították. A közbeiktatott határjeleket a határtérképen (1 : 2880 méretarányú határtérkép) 1,5 mm átmérőjű körrel jelölték.

Azokon a határjeleken, amelyek nem a határvonalon helyezkednek el, a továbbiakban csak annak az államnak a jele van feltüntetve, amelynek felségterületén állnak. Ez nemcsak az újonnan, hanem a Határmegállapító Bizottság által annak idején elhelyezett határjelekre is érvényes. Az államjelek a határjelek azon oldalán állnak, amelyek az érintett állam belseje felé mutatnak.

A jelen „Kiegészítés és módosítás” a Határleírás 1922-höz képest érvényben maradt adatokat nem tartalmazza, így a részletes leírás megfelelő rovatai üres maradtak.

A jelen „Kiegészítés és módosítás”-ban valamely határpont közvetett megjelölésére szolgáló azonos számú határköveknél a „Határleírás 1922”-ben használt égtáj-rövidítés helyett azt a jelölést kell alkalmazni, amely a határjelen áll, azaz „M”, ha a határjel magyar felségterületen áll, illetve „Ö”, ha a határjel osztrák felségterületen áll. Ha egy határpont kettőnél több határkövel van közvetett módon megjelölve, úgy azokat a határjeleket, amelyek ugyanazon a felségterületen állnak, nemcsak az „M” vagy „Ö” államjelzéssel, hanem az égtáj-rövidítéssel is jelölni kell.

aus dem am 31. Oktober 1964 in Budapest unterzeichneten Vertrag zwischen der Republik Österreich und der Ungarischen Volksrepublik zur Sichtbarerhaltung der gemeinsamen Staatsgrenze und Regelung der damit im Zusammenhang stehenden Fragen.

„ Artikel 1

Die Staatsgrenze zwischen der Republik Österreich und der Ungarischen Volksrepublik verläuft so, wie sie auf Grund des Artikels 27 Punkt 1 des Friedensvertrages von Trianon vom 4. Juni 1920,

des Artikels 27 Punkt 5 des Staatsvertrages von Saint-Germain-en-Laye vom 10. September 1919,

des Venediger Protokolls vom 13. Okt. 1921, betreffend die Regelung der westungarischen Frage,

der Entscheidung des Völkerbundes vom 19. September 1922 und der Vereinbarung der beiden Vertragschließenden Staaten vom 22. November 1922 über die Kompensation gewisser Gebiete (Convention du 22 novembre 1922 au sujet de certaines compensations),

von einem Grenzregelungsausschuß in den Jahren 1922 bis 1924 an Ort und Stelle festgelegt und vermarktet worden ist und durch Artikel 1 Punkt 1 des Friedensvertrages mit Ungarn vom 10. Februar 1947 sowie

durch Artikel 5 des Österreichischen Staatsvertrages vom 15. Mai 1955 entsprechend dem Stand vom 1. Jänner 1938 bestätigt wurde,

unter Berücksichtigung dessen, daß infolge der gemäß Artikel 1 Punkt 4 lit. c des Friedensvertrages mit Ungarn vom 10. Februar 1947 zwischen Ungarn und der Tschechoslowakei durchgeführten Grenzänderungen die österreichisch-ungarische Staatsgrenze verkürzt worden ist.

Artikel 3

Die Staatsgrenze bleibt unter Berücksichtigung der im Artikel 1 erwähnten Grenzverkürzungen auch weiterhin in die vom Grenzregelungsausschuß festgelegten Abschnitte und Unterabschnitte geteilt.

Artikel 5

(1) Die Vertragschließenden Staaten verpflichten sich, durch Vermessung und Vermarkung der gemeinsamen Staatsgrenze dafür zu sorgen, daß der vom Grenzregelungsausschuß festgelegte Verlauf der Staatsgrenze stets deutlich sichtbar erhalten bleibt. Sie verpflichten sich weiters, die hierfür notwendigen Grenzzeichen nach Maßgabe dieses Vertrages instandzuhalten und erforderlichenfalls zu erneuern.

(2) Die Vertragschließenden Staaten verpflichten sich, alle Grenzzeichen ohne Rücksicht auf die Grenzabschnitte zu schützen. Zu diesem Zwecke treffen sie die erforderlichen Maßnahmen, um mutwillige Beschädigung, Vernichtung oder Verlegung der Grenzzeichen zu verhindern.

Artikel 14

Die Vertragschließenden Staaten werden zur Organisation und Durchführung der im Art. 5 Abs. 1 genannten Aufgaben eine ständige Gemischte Kommission bilden.

Artikel 21

(5) Über jede von der Gemischten Kommission verfügte Änderung oder Ergänzung der Vermarkung sowie über die Berichtigung fehlerhafter, vom Grenzregelungsausschuß oder von der Gemischten Kommission bereits genehmigter Vermessungsergebnisse sind von den Vermessungsfachleuten in je zwei Originalen Protokolle in deutscher und ungarischer Sprache aufzunehmen und soweit erforderlich zusätzlich Feldskizzen zu verfassen sowie Feldbücher und Berechnungshefte zu führen. Die Form der zusätzlichen Feldskizzen, Feldbücher und Berechnungshefte bestimmt die Gemischte Kommission.

(6) Die in Absatz 5 genannten Protokolle und zusätzlichen Feldskizzen bedürfen der Genehmigung der Gemischten Kommission.

(7) Die Gemischte Kommission hat die von ihr verfügbaren Änderungen und Ergänzungen sowie die in Absatz 5 genannten Berichtigungen auf zweckentsprechende Weise in Evidenz zu halten.

Infolge der im Art. 1 genannten Verkürzung der österreichisch-ungarischen Staatsgrenze entfielen der Unterabschnitt A I zur Gänze und der Unterabschnitt A III bis zum Grenzpunkt A 19, der dadurch Dreiländergrenzpunkt geworden ist

Die auf Grund des obgenannten Artikels 14 gebildete Gemischte österreichisch-ungarische Kommission zur Vermessung und Vermarkung der gemeinsamen Staatsgrenze hat die folgende Ergänzung und Berichtigung zur Grenzbeschreibung 1922 („Ergänzung und Berichtigung zur Ausführlichen Beschreibung und zum Plan der Staatsgrenze zwischen der Republik Österreich und dem Königreiche Ungarn”) verfaßt.

Ergänzung zu den allgemeinen Bemerkungen der Grenzbeschreibung 1922

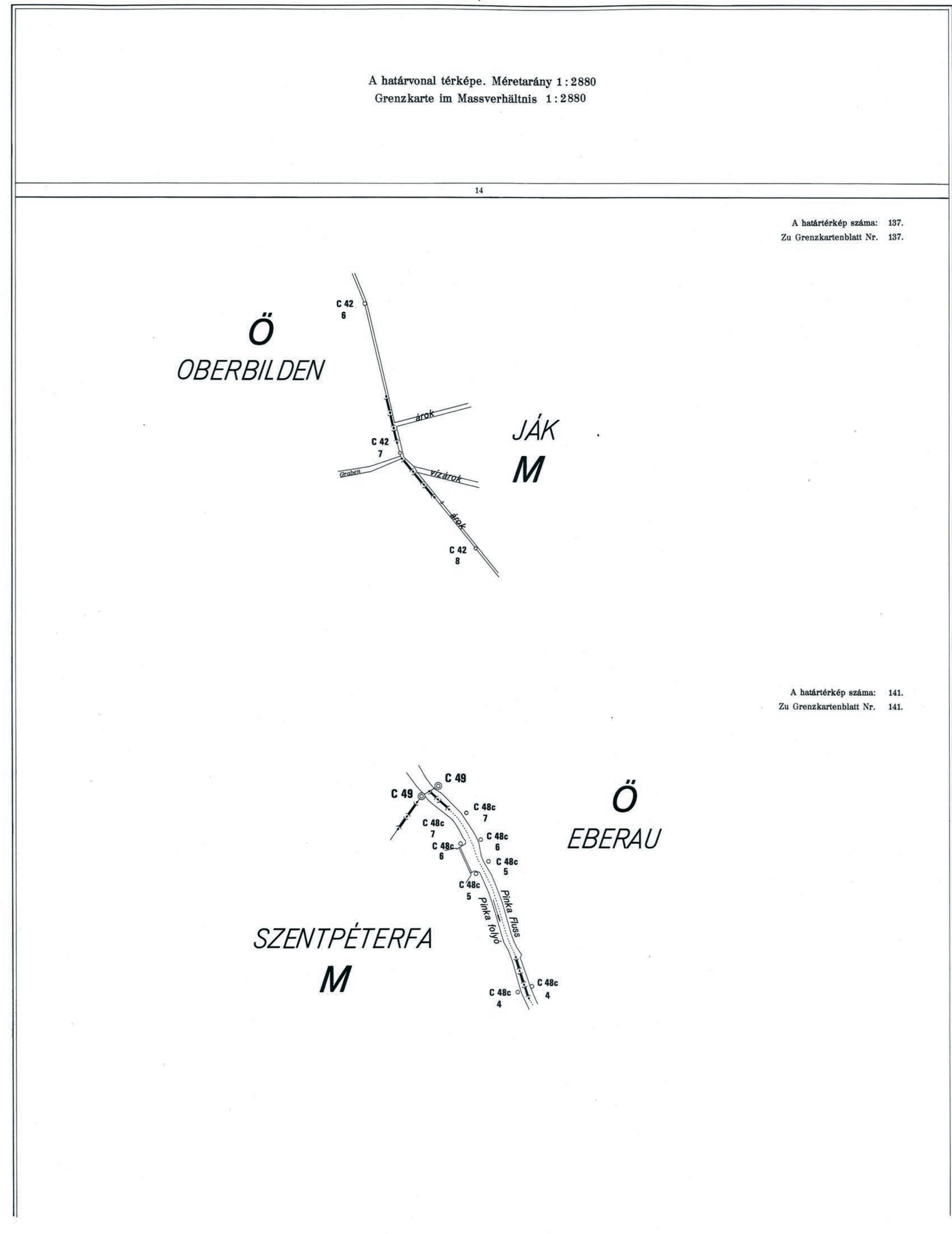
In den Fällen, in denen die Grenzlinie zwischen zwei Grenzzeichen krummlinig verläuft und die Abweichung von der Verbindungsgeraden bedeutend ist, wurden zusätzliche Grenzsteine im Format 16×16×70 cm verwendet. Diese Grenzsteine wurden mit der Nummer des vorausgehenden Grenzzeichens und entsprechend ihrer Reihenfolge mit den Kleinbuchstaben a, b, c usw., weiters mit einem Kreuz, den Richtungsstrichen sowie der Jahreszahl der Setzung versehen und durch zentrisch angebrachte Unterlagsplatten unterirdisch gesichert. Die zusätzlichen Grenzzeichen wurden auf dem Plan der Staatsgrenze („Grenzkarte im Maßverhältnis 1 : 2880”) durch einen Kreis mit 1,5 mm Durchmesser dargestellt.

Grenzzeichen, die nicht auf der Grenzlinie stehen, tragen nunmehr lediglich die Initialen jenes Staates, auf dessen Hoheitsgebiet sie gesetzt worden sind. Dies gilt nicht nur für die neu gesetzten, sondern auch für die seinerzeit vom Grenzregelungsausschuß gesetzten Grenzzeichen. Die Initialen sind auf jener Seite des Grenzzeichens angebracht, die dem Inneren des betreffenden Staates zugewendet ist.

In die vorliegende „Ergänzung und Berichtigung” wurden Daten, die gegenüber der Grenzbeschreibung 1922 unverändert geblieben sind, nicht übernommen und die entsprechenden Felder der Ausführlichen Beschreibung freigelassen.

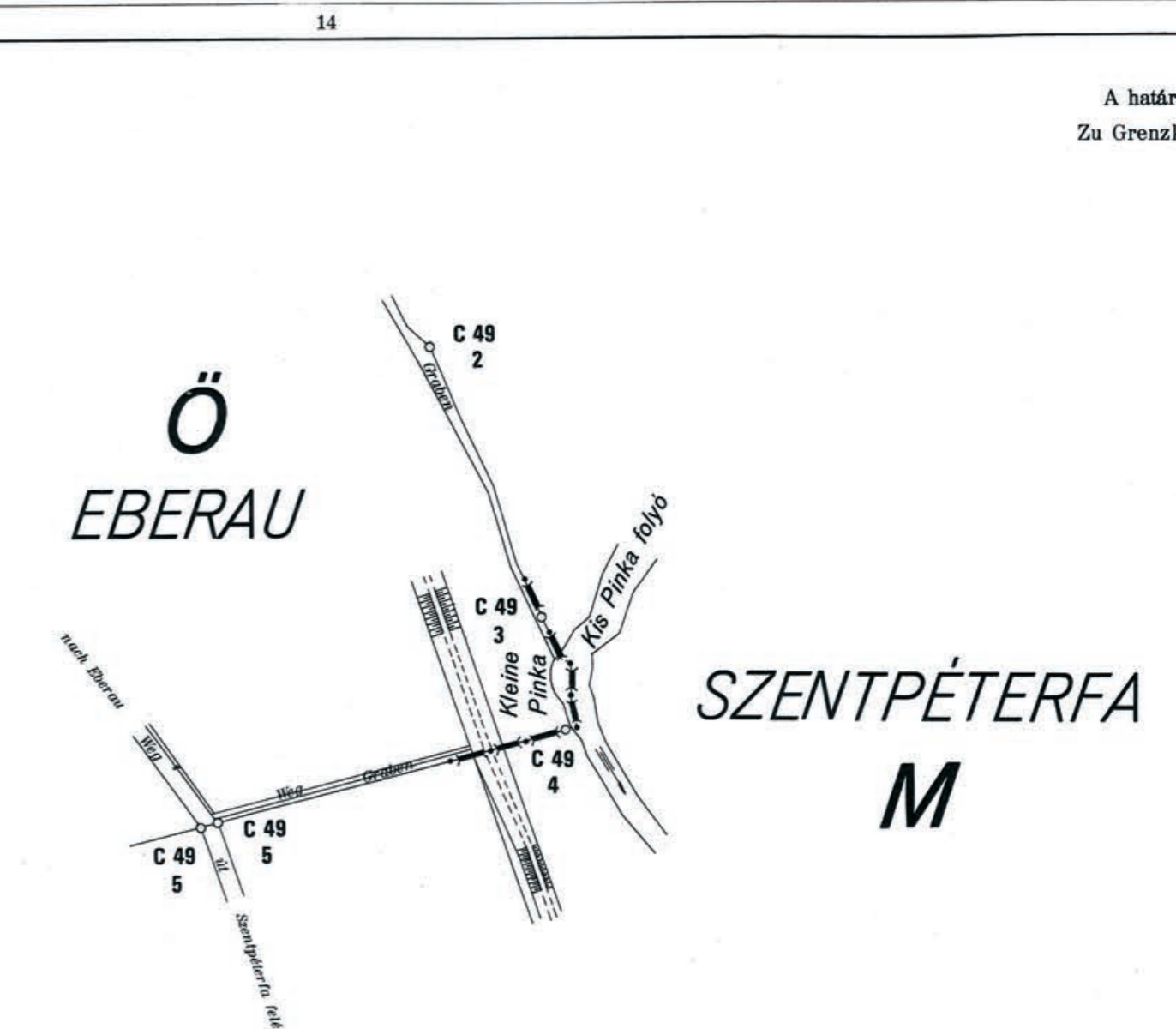
In der vorliegenden „Ergänzung und Berichtigung” wurde bei Grenzsteinen mit gleicher Nummer, die der indirekten Vermarkung dienen, anstelle der in der Grenzbeschreibung 1922 verwendeten Abkürzungen der Himmelsrichtungen jene Bezeichnung angeführt, die nunmehr auf den Grenzsteinen angebracht ist, also „Ö” wenn das Grenzzeichen auf österreichischem Hoheitsgebiet steht, bzw. „M” wenn das Grenzzeichen auf ungarischem Hoheitsgebiet steht. Wurde ein Grenzpunkt durch mehr als zwei Grenzzeichen indirekt vermarkt, so sind jene Grenzzeichen, die auf demselben Hoheitsgebiet stehen, nicht nur durch die Initialen „Ö” oder „M”, sondern auch durch die Abkürzungen für die Himmelsrichtungen bezeichnet.

A határjelek Grenzzeichen			A határvonal Grenzverlauf				A határjelek összrendezői méterben Koordinaten der Grenzzeichen in Metern			A kiegészítő mérés vázlat száma	Megjegyzés	
száma Nummer			jellege	anyaga	elhelyezése	Törési szög a határjeleken			+ Y + X	Zusätzl. Feld- skizze Nr.	Anmerkung	
főkő Haupt- stein	közön- séges kö Gewöhl- Stein	közbe- iktatott kö Zusätzl. Stein	Gattung	Art	Lage im Gelände	Horizontalwinkel am Grenzzeichen						
1	2	3	4	5	6	7			10	11	12	13
C. 42.	6.					189	04	40				
						168,19						
C. 42.	7.					154	41	00	+ 191498,23	2297,32	1	
						134,37			100 975,40	1211,36		Határjel áthelyezve. (Lásd a II. vegyes technikai csoport 1967. augusztus 18-án készült jegyzőkönyvét.) Grenzstein versetzt. (Siehe Protokoll der gem. techn. Gruppe II vom 18. August 1967.)
C. 42.	8.					178	36	00				
C. 48c.	4.	M.				C. 48c.-C. 48c. 3. 5. M. M.						
						C. 48c.-C. 48c. 4. 5. M. M.			191	53	00	
									138,58			
C. 48c.	5.	Ö.				C. 48c.-C. 48c. 4. 6. M. M.						
						C. 48c.-C. 48c. 5. 6. M. M.			172	37	40	
									102 922,58	813,33		Határjel áthelyezve. (Lásd a II. vegyes, technikai csoport 1967. augusztus 18-án készült jegyzőkönyvét.) Grenzstein versetzt. (Siehe Protokoll der gem. techn. Gruppe II vom 18. August 1967.)
C. 48c.	6.	Ö.				C. 48c.-C. 48c. 5. 7. M. M.						
									195 204,29	1542,47		Határjel áthelyezve. (Lásd a II. vegyes, technikai csoport 1967. augusztus 18-án készült jegyzőkönyvét.) Grenzstein versetzt. (Siehe Protokoll der gem. techn. Gruppe II vom 18. August 1967.)
C. 48c.	6.	Ö.				C. 48c.-C. 48c. 6. 6. Ö. Ö.						
						C. 48c.-C. 48c. 6. 7. M. M.			182	16	00	
									102 932,54	925,89		C48c/1-C49 határpontok között a Pinka folyó 1922. évi állapotának megfelelő középvonala az 1968. évi kiegészítő mérési vázlatok adatainak megfelelően. Die Mittellinie der Pinka nach dem Stand vom Jahre 1922 und zwar vom Grenzpunkt C48c/1 bis C49 gemäß den Angaben in den zusätzlichen Feldskizzen von Jahre 1968.
C. 48c.	7.	Ö.				C. 48c.-C. 49. 6. 6. Ö. Ö.						
						C. 48c.-C. 48c. 6. 7. M. M.			182	16	00	
									195 221,28	1509,40		Határjel áthelyezve. (Lásd a II. vegyes, technikai csoport 1967. augusztus 18-án készült jegyzőkönyvét.) Grenzstein versetzt. (Siehe Protokoll der gem. techn. Gruppe II vom 18. August 1967.)
C. 48c.	7.	Ö.				C. 48c.-C. 49. 7. 6. Ö. Ö.						
						C. 48c.-C. 49. 7. 7. Ö. Ö.			162	58	10	
									102 932,54	925,89		C48c/6-C49 közötti határpontok koordinátságú megállapítása. (Lásd a magyar-osztrák Vegyesbizottság 5. üléséről 1968. április 30-án készült jegyzőkönyvét.) Koordinatenmäßige Bestimmung der Grenzpunkte C48c/6-C49. (Siehe Protokoll über die 5. Tagung der Gem. österr.-ungar. Kommission vom 30. April 1968.)
C. 48c.	7.	M.				C. 48c.-C. 49. 6. 6. M.						
						C. 48c.-C. 49. 6. 6. M.			157	32	00	
									195 245,70	1446,11		Határjel áthelyezve. (Lásd az I. vegyes technikai csoport 1967. július 28-án készült jegyzőkönyvét.) Grenzstein versetzt. (Siehe Protokoll der gem. techn. Gruppe I vom 28. Juli 1967.)
C. 49.	Ö.					C. 48c.-C. 49. 7. 7. Ö. Ö.						
						C. 48c.-C. 49. 7. 7. Ö. Ö.			102	29	00	
									102 254,41	962,52		
									21,34			



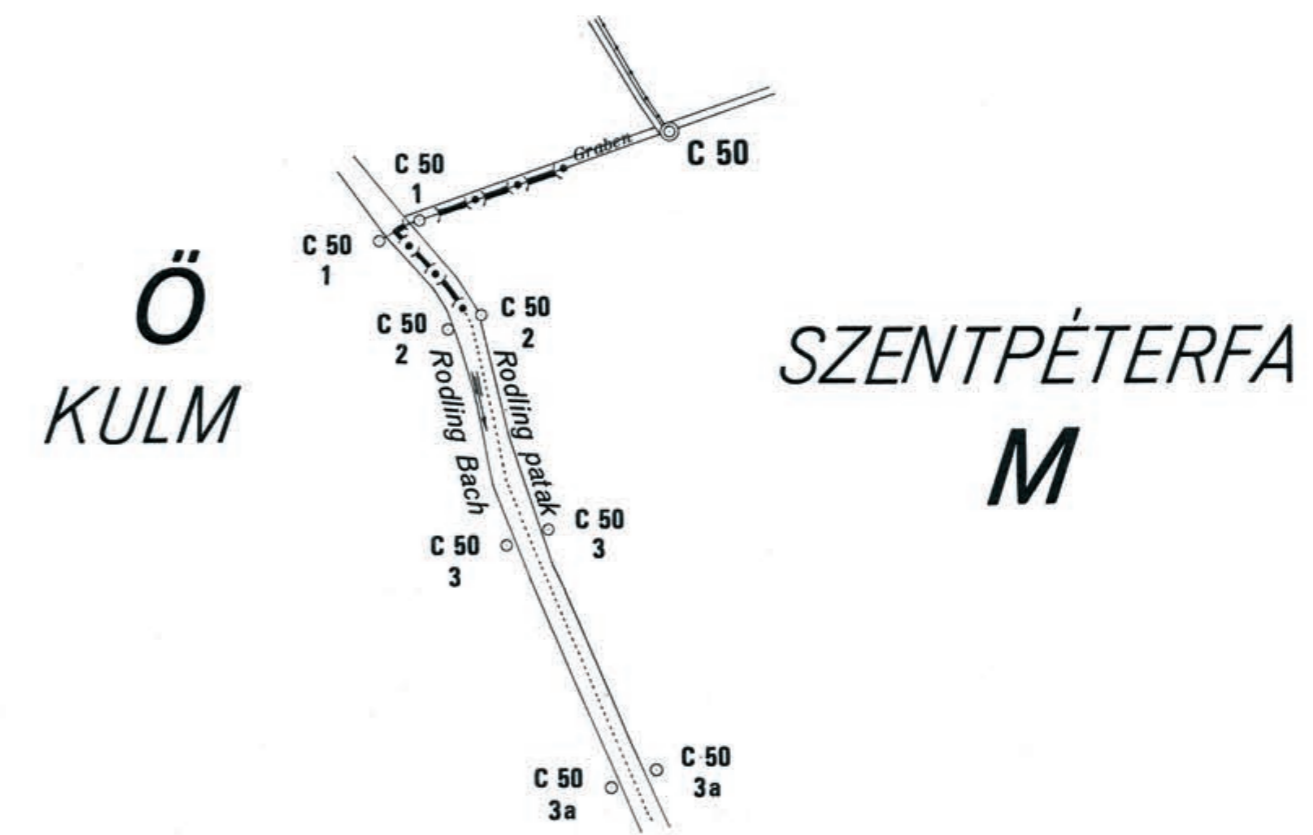
A határjelek Grenzzeichen						A határvonal Grenzverlauf			A határjelek összerendezői méterben Koordinaten der Grenzzeichen in Metern				A kiegészítő mé- részi váz- latszása	Megjegyzés
száma Nummer			jellege	anyaga	elhelyezése	vízszintes távolsága méterben Horizon- tális Ent- fernung zwischen den Grenz- zeichen in Metern	Törési szög a határjelben			+ Y	+ X	Zusätzl. Feld- skizze Nr.	Anmerkung	
főkő Haupt- stein	közön- séges kö Gewöhl- Stein	közbe- iktatott kö Zusätzl. Stein	Gattung	Art	Lage im Gelände		Horizontalwinkel am Grenzzeichen							
1	2	3	4	5	6	7	8	9	10	11	12	13		
	C. 49. 2.					129,61	123	17 50					Határjel áthelyezve. (Lásd a II. vegyes technikai csoport 1967. augusztus 18-án készült jegyzőkönyvét.) Grenzstein versetzt. (Siehe Protokoll der gem. techn. Gruppe II vom 18. August 1967.)	
	C. 49. 3.					190	14 30	Az árok 1922. évi görbevonalú keleti szegélye a C49/3 sz. határkő akkori helyéig, ettől a ponttól a merőleges egyenes a „Kis Pinka” 1922. évi nyugati partjáig, majd az egykori görbevonalú part odáig a metszéspontig, amely a C49/4 és a C49/5 sz. határköveket összekötő egyenes meghosszabbításán keletkezik, tovább ez utóbbi egyenes vonal.	+ 195 449,12	+ 1915,25	3			
	C. 49. 4.					51,04	266	57 00	Den Ostrand des krummlinigen Grabens nach dem Stand vom Jahre 1922 bis zum damaligen Standort des Grenzsteines C49/3, von diesem Punkt eine gerade Linie senkrecht auf das Westufer der kleinen Pinka nach dem Stand vom Jahre 1922, dann das ehemalige krummlinige Ufer bis zum Schnittpunkte desselben mit der Verlängerung der Verbindungslinie der Grenzsteine C49/4 und C49/5 und endlich die Verlängerung selbst.	103 052,67	1003,30			
	C. 50.					102,00							Határjel áthelyezve. (Lásd a II. vegyes technikai csoport 1967. augusztus 18-án készült jegyzőkönyvét.) Grenzstein versetzt. (Siehe Protokoll der gem. techn. Gruppe II vom 18. August 1967.)	
	C. 50. 1. M. Ö.					16,71	75	36 50	Az árok 1922. évi egyenesvonalú déli partja a C50/1 sz. határkő akkori helyéig, ettől a ponttól a páros köveket összekötő egyenes vonal a Rodling patak 1922. évi közepéig.	+ 196 151,78	+ 2 558,13			
	C. 50. 1. Ö.					42,98	171	03 30	Den Südrand des geradlinigen Grabens nach dem Stand vom Jahre 1922 bis zum damaligen Standort des Grenzsteines C50/1, von diesem Punkt die gerade Verbindungslinie zum Grenzstein C50/1 Ö. bis zur Mitte des Rodling Baches nach dem Stand vom Jahre 1922.	103 423,12	13 42,22			
	C. 50. 2. M.					85,78	196	25 30	A Rodling patak eredeti középvonala annak hajlatai szerint.			4		
	C. 50. 3. M.					100,26	173	41 50	Die ursprüngliche Mittellinie des krummlinigen Rodling Baches.	+ 196 104,45	+ 2 676,60			
	C. 50. 3. Ö.					100,97	171	23 30		103 404,22	14 11,35		Határjel áthelyezve. (Lásd a II. vegyes technikai csoport 1967. augusztus 18-án készült jegyzőkönyvét.) Grenzstein versetzt. (Siehe Protokoll der gem. techn. Gruppe II vom 18. August 1967.)	

A határvonal térképe. Méretarány 1:2880
Grenzkarte im Massverhältnis 1:2880



A határtérkép száma: 142.
Zu Grenzkartenblatt Nr.: 142.

A határtérkép száma: 142.
Zu Grenzkartenblatt Nr.: 142.

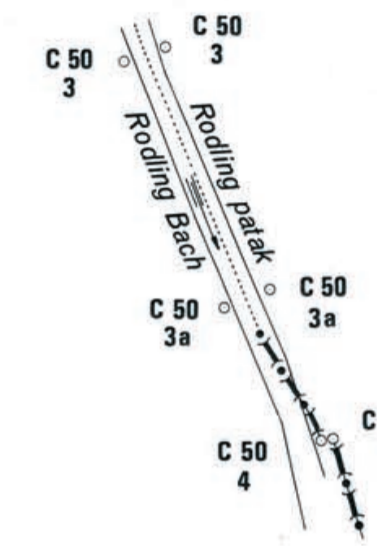


A határjelek Grenzzeichen				A határvonál Grenzverlauf				A határjelek összerendelői méterben Koordinaten der Grenzzeichen in Metern			A kiegészítő mé- részi víz- latszám	Megjegyzés		
száma Nummer			jellege	anyaga	elhelyezése	vízszintes távolsága méterben	Törési szög a határjeleken	leírása a következő határjelig. A határvonalat képező:	+	Y	+	X	Zusätzl. Feld- skizze Nr.	Anmerkung
főkö- Haupt- stein	közön- sleges köz- Gewöhl- Stein	közbe- iktatott köz- Zusätzl. Stein	Gattung	Art	Lage im Gelände	Horizon- tale Ent- fernung zwischen den Grenz- zeichen in Metern	Horizontalwinkel am Grenzzeichen	Die Grenze wird gebildet durch:						
1	2	3	4	5	6	7	8	9	10	11	12	13	14	
		C.50. 3a. M.	páros Doppel- stein.	Beton Betonstein			C.50.-C.50. 3a. 4. M. Ny. W.	A Rodling patak eredeti közép- vonala annak hajlatai szerint. A C 50/4 Ny. határkő előtt 15 méterrel a patak medréről ki- lép.	+	196065,90	+	2769,15		Kübelkötöt megjelölés (Lásd a II. ve- gyes technikai csoport 1966. szeptember 12-én készült jegyzőkönyvét.) Zusätzliche Vermarkung (Siehe Proto- koll der gem. techn. Gruppe II vom 12. September 1966.)
		C.50. 3a. Ö.				60,82	C.50.-C.50. 3a. 4. Ö. Ny. W.	Die ursprüngliche Mittellinie des krummlinigen Rodling Baches. Die Grenzlinie tritt 15 m vor dem Grenzstein C 50/4 W. aus dem Bachbett.	+	196082,50	+	2776,06	5	
		C.50. 4. Ny. W.			Határponton Auf der Grenze	62,19	C.50.-C.50. 3a. 4. Ö. Ny. W.	A páros köveket összekötő e- gyenes vonal.	+	196046,54	+	2826,80	4,5	
		C.50. 4. K. O.				4,47	C.50.-C.50. 3a. 4. M. K. O.	Die gerade Verbindungslinie der Doppelsteine.	+	196046,54	+	2826,80		

		C.51. 16.					251 38 30							
		C.51. 16a.				64,53	231 41 30		+	195501,44	+	4119,18		Kübelkötöt megjelölés (Lásd a II. ve- gyes technikai csoport 1966. szeptember 12-én készült jegyzőkönyvét.) Zusätzliche Vermarkung (Siehe Proto- koll der gem. techn. Gruppe II vom 12. September 1966.)
		C.51. 16b.		Beton Betonstein		18,32	231 54 50		+	195511,46	+	4103,84	6	
		C.51. 16c.				31,12	146 38 50		+	195501,45	+	4074,37		
		C.51. 17. Ö.				10,52	54 53 20							

A határvonál térképe. Méretarány 1:2880
Grenzkarte im Massverhältnis 1:2880

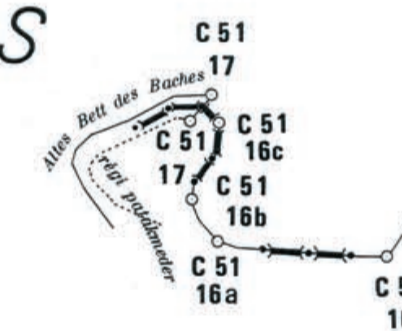
Ö
KULM



SZENTPÉTERFA
M

A határtérkép száma: 142.
Zu Grenzkartenblatt Nr. 142.

Ö
GAAS



SZENTPÉTERFA
M

A határtérkép száma: 143.
Zu Grenzkartenblatt Nr. 143.

KÉSZÍTETTE A II. SZÁMÚ VEGYES TECHNIKAI CSOPORT 1967/68 ÉVBEN.

VERFASST VON DER GEMISCHTEN TECHNISCHEN GRUPPE II IM JAHRE 1967/68.

Kovács Árpád mérnök

MAGYAR OKLEVELES MÉRNÖK
DER UNGARISCHE DIPLOM-INGENIEUR

Dipl. Paul Kartell, DR. DIP.

OSZTRÁK OKLEVELES MÉRNÖK
DER ÖSTERREICHISCHE DIPLOM-INGENIEUR

EZT A „KIEGÉSZÍTÉS ÉS MÓDOSÍTÁS”-T AMELY A „HATÁRLEÍRÁS 1922” RÉSZÉT KÉPEZI, A KÖZÖS ÁLLAMHATÁR FELMÉRÉSÉRE ÉS MEGJELÖLÉSÉRE ALAKULT MAGYAR-OSZTRÁK VEGYESBIZOTTSÁG A 6. ÜLÉSÉN JÓVÁHAGYTA.


DIESE „ERGÄNZUNG UND BERICHTIGUNG” WURDE VON DER GEMISCHTEN ÖSTERREICHISCH-UNGARISCHEN KOMMISSION ZUR VERMESSUNG UND VERMARKUNG DER GEMEINSAMEN STAATSGRENZE AUF IHRER 6. TAGUNG GENEHMIGT UND BILDET EINEN BESTANDTEIL DER „GRENZBESCHREIBUNG 1922”

Wien 1968. november 27. -N

Wien AM 27. November 1968

Silva Ferenc

VEGYESBIZOTTSÁG MAGYAR TAGOZATÁNAK ELNÖKE
DER VORSITZENDE DER UNGARISCHEN DELEGATION
BEI DER GEMISCHTEN KOMMISSION



Dipl. Ing. Stefan Vagy

VEGYESBIZOTTSÁG OSZTRÁK TAGOZATÁNAK ELNÖKE
DER VORSITZENDE DER ÖSTERREICHISCHEN DELEGATION
BEI DER GEMISCHTEN KOMMISSION

